471

473



474

475



472





476

第Ⅲ層(471～476)出土遺物



477

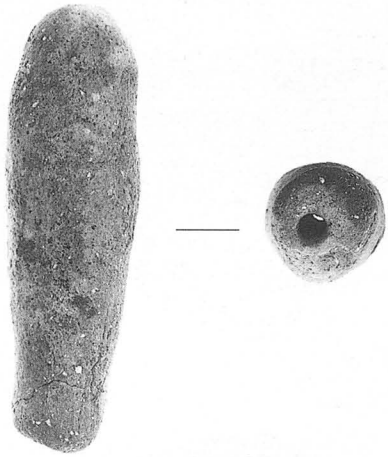

478

483

480



484

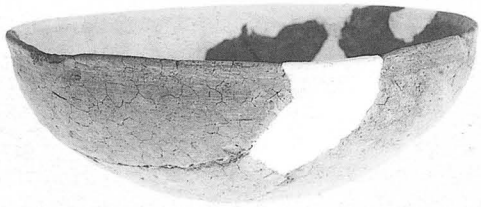

481

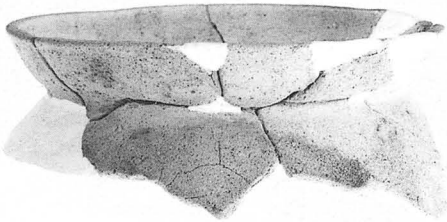

482

485

第Ⅲ層(477・478)、第Ⅳ層(480～485)出土遺物

486



487

496

489



497



492

498



493

494

第Ⅳ層(486・487・489・492～494・496)、第Ⅴ層(497・498)出土遺物

500

503

501

502

499

504


505


506


507


510

508

第Ⅴ層(499～508)、第Ⅵ層(510)出土遺物

512


514

513

519

517

520

518

521


522

524

第Ⅵ層(512～514・517～522)、第Ⅶ層(524)出土遺物

報告書抄録

ふりがな	ざいだんほうじん　やおしぶんかざいちょうさけんきゅうかいほうこく
書名	財団法人　八尾市文化財調査研究会報告74
副書名	久宝寺遺跡第29次発掘調査報告書－大阪竜華都市拠点地区竜華東西線４工区に伴う－
巻次	
シリーズ名	財団法人　八尾市文化財調査研究会報告
シリーズ番号	74
編著者名	原田昌則・坪田真一・溝　斎・岡田清一・小川裕子・水谷陸彦・辻本裕也
編集機関	財団法人　八尾市文化財調査研究会
所在地	〒581－0821　大阪府八尾市幸町４丁目58－２　TEL･FAX　0729－94－4700
発行年月日	西暦2003年２月28日

所収遺跡（ふりがな）	所在地（ふりがな）	コード 市町村	コード 遺跡番号	北緯	東経	調査期間	調査面積（㎡）	調査原因
久宝寺遺跡（きゅうほうじいせき）（第29次調査）	大阪府八尾市渋川（おおさかふやおししぶかわ）	27212		34度37分03秒	135度35分13秒	19990901～20001130	4910	道路建設に伴う調査

所収遺跡名	種別	主な時代	主な遺構	主な遺物	特記事項
久宝寺遺跡（第29次調査）	集落・生産遺構	弥生時代中期後半	畦畔状遺構 埋甕	弥生土器	・弥生時代中期後半以降の遺構・遺物を検出。 ・弥生後期後半の土器集積から良好な一括資料の検出。 ・古墳時代中期では、準構造船の船材を転用した井戸の検出。 ・奈良時代では周辺に役所の存在を想定させる内容が記された墨書木簡の出土。
		弥生時代後期前半	畦畔状遺構	弥生土器	
		弥生時代後期後半	溝・土器集積	弥生土器	
		古墳時代初頭前半（庄内式期古相）	畦畔状遺構	古式土師器	
		古墳時代前期前半（布留式期古相）	水田	古式土師器	
		古墳時代中期	井戸・土坑・溝・小穴	土師器・須恵器・準構造船の部材	
		古墳時代後期	土坑・自然河川	土師器・須恵器	
		飛鳥時代	溝・自然河川	土師器・須恵器・土馬・屋瓦	
		奈良時代	井戸・土坑・溝・小穴・自然河川	土師器・須恵器・屋瓦・木簡	
		平安時代後期～末期	井戸・土坑・溝	土師器・須恵器・黒色土器・瓦器	
		近世	井戸・水田・島畑・小溝（畝溝）	土師器・国産陶磁器	

財団法人八尾市文化財調査研究会報告74
久宝寺遺跡第29次発掘調査報告書
－大阪竜華都市拠点地区竜華東西線４工区に伴う－

発　行　平成15年２月
編　集　財団法人八尾市文化財調査研究会
〒581－0821
大阪府八尾市幸町４丁目58番地の２
TEL・FAX（0729）94－4700

印　刷　㈱近畿印刷センター
表　紙　レザック66　＜260Kg＞
本　文　書籍Ｌ　＜ 70Kg＞
図　版　マットアート　＜135Kg＞

001