



ＳＫ－５（９）・ＳＫ－６（10・11）・ＳＫ－12（19）、ＳＤ－２（22）・ＳＤ－４（26）・ＳＤ－３（25）・ＳＤ－５（27）、ＳＰ－55（29）出土遺物



ＳＤ－13（51）、西トレンチ包含層（31・34・37・38・40）、東トレンチ包含層（56・57）出土遺物

報告書抄録

ふりがな	やおみなみいせき　ざいだんほうじん　やおしぶんかざいちょうさけんきゅうかいほうこく
書名	八尾南遺跡　財団法人　八尾市文化財調査研究会報告47
副書名	Ⅰ　八尾南遺跡（第８次調査）　Ⅱ　八尾南遺跡（第12次調査） Ⅲ　八尾南遺跡（第17次調査）
巻次	
シリーズ名	財団法人　八尾市文化財調査研究会報告47
シリーズ番号	47
編集者名	原田昌則
編集機関	財団法人　八尾市文化財調査研究会
所在地	〒581　八尾市青山町４丁目４番18号　ＴＥＬ　0729－94－4700
発行年月日	西暦1995年３月31日

ふりがな 所収遺跡	ふりがな 所在地	コード 市町村	コード 遺跡番号	北緯	東経	調査期間	調査面積（㎡）
やおみなみ 八尾南遺跡 （第８次調査）	おおさかふやおしわかばやしちょう 大阪府八尾市若林町 １丁目87番地 他２筆	27212		34度 35分 34秒	135度 36分 00秒	昭和62年 ５月18日 ～ 昭和63年 １月31日	9,961㎡
やおみなみ 八尾南遺跡 （第12次調査）	おおさかふやおしわかばやしちょう 大阪府八尾市若林町 ２丁目147番地	27212		34度 35分 28秒	135度 35分 05秒	昭和63年 ８月29日～ 10月21日	860㎡
やおみなみ 八尾南遺跡 （第17次調査）	おおさかふやおしわかばやしちょう 大阪府八尾市若林町 ３丁目50番地 他２筆	27212		34度 35分 25秒	135度 35分 6秒	平成３年 １月28日～ ２月27日	436㎡

所収遺跡名	種別	主な時代	主な遺構	主な遺物	特記事項
八尾南遺跡 （第８次調査）	集落・墓	弥生時代後期	井戸１・土坑６・溝６・方形周溝墓１	弥生土器	
		古墳時代中期	井戸４・土坑37・溝50・小穴313・柵列２・方墳３	土師器・須恵器・埴輪類・木製鞍	木製鞍は最古級
八尾南遺跡 （第12次調査）	墓	古墳時代中期 ～後期前半	古墳４ 土器集積１	土師器・須恵器	
八尾南遺跡 （第17次調査）	集落	弥生時代中期	土坑32・溝13・小穴88	弥生土器・石器	

八 尾 南 遺 跡

財団法人八尾市文化財調査研究会報告47

Ⅰ 八尾南遺跡（第８次調査）
Ⅱ 八尾南遺跡（第12次調査）
Ⅱ 八尾南遺跡（第17次調査）

発　行　1995年３月31日

編　集　財団法人　八尾市文化財調査研究会
〒581 大阪府八尾市青山町４丁目４番18号
TEL・FAX　0729－94－4700

印　刷　明新印刷株式会社
表　紙　レザック66　〈260kg〉
本　文　L書籍　〈 70kg〉
図　版　マットアート〈135kg〉