



第 77 图




第 77 图

B区出土土器(18)




第 78 图




B区出土土器 (19)

第 78 图






第 79 图



第 79 图

B区出土土器 (20)




第 80 图




B区出土土器(21)


第 80 图



第 81 图



第 81 图




第 82 图




B区出土土器 (23)

第 82 图




第 83 图




第 83 图

B区出土土器(24)




第 84 图




B区出土土器(25)

第 84 图






第 85 图




第 85 图

B区出土土器 (26)






第 86 图




B区出土土器(27)

第 86 图



第 87 图



第 87 图

B区出土土器（28）




第 88 图




B区出土土器 (29)

第 88 图




第 89 图




第 89 图

B区出土土器 (30)




第 90 图




B区出土土器(31)

第 90 图



第 91 图



第 91 图

B区出土土器 (32)




第 92 图




B区出土土器(33)

第 92 图






第 94 图




第 94 图

B区出土土器 (34)




第 95 图




B区出土土器 (35)


第 95 图




第 96 图



第 96 图




第 97 图




B区出土土器(37)

第 97 图




第 98 图





第 98 图

B区出土土器 (38)




第 99 图





第 100 图




第 100 图

B区出土土器 (40)






第 101 图




B区出土土器(41)

第 101 图




第 103 图



第 103 图

B区出土土器(42)




第 104 图




B区出土土器(43)

第 104 图




第 105 图



第 105 图

B区出土土器(44)



第 106 图




B区出土土器(45)

第 106 图




第 107 图




第 107 图

B区出土土器(46)




第 108 图




B区出土土器(47)

第 108 图






第 110 图




第 110 图

B区出土土器(48)



第 111 图




B区出土土器(49)

第 111 图




第 111 图




第 112 图

B区出土土器(50)




第 112 图




B区出土土器(51)

第 113, 114 图




グリッド出土安行系土器




グリッド出土安行系土器

B区出土土器(52)




グリッド出土刺突文系土器




B区出土土器(53)

グリッド出土東北系土器



グリッド出土東北系土器




グリッド出土東北系土器

B区出土土器(54)






170-22



189-4




189-8



190-4



190-3



190-1

土器底部压痕



61-2



63-1



62-5




61-3




61-4



125-25




第 192 图




B区出土土製円盤

第 193 图



B区出土土偶(1)




B区出土土偶(2)



B区出土土偶(3)





B区出土土偶(4)






第 200 图(表)




第 200 图(裏)

B区出土土偶(5)



第 201 ~ 203 图 (表)



B区出土土偶(6)

第 201 ~ 203 图 (裏)



B区出土土偶(7)·土版



207-1



207-2



207-3



207-4




207-5



207-7

B区出土土製品(1)



207-8



207-9



208-5(a)



208-5(b)



208-4(a)




208-4(b)

B区出土土製品(2)



208-1



208-2



208-3



207-11(a)



207-11(b)



207-11(c)

B区出土土製品(3)





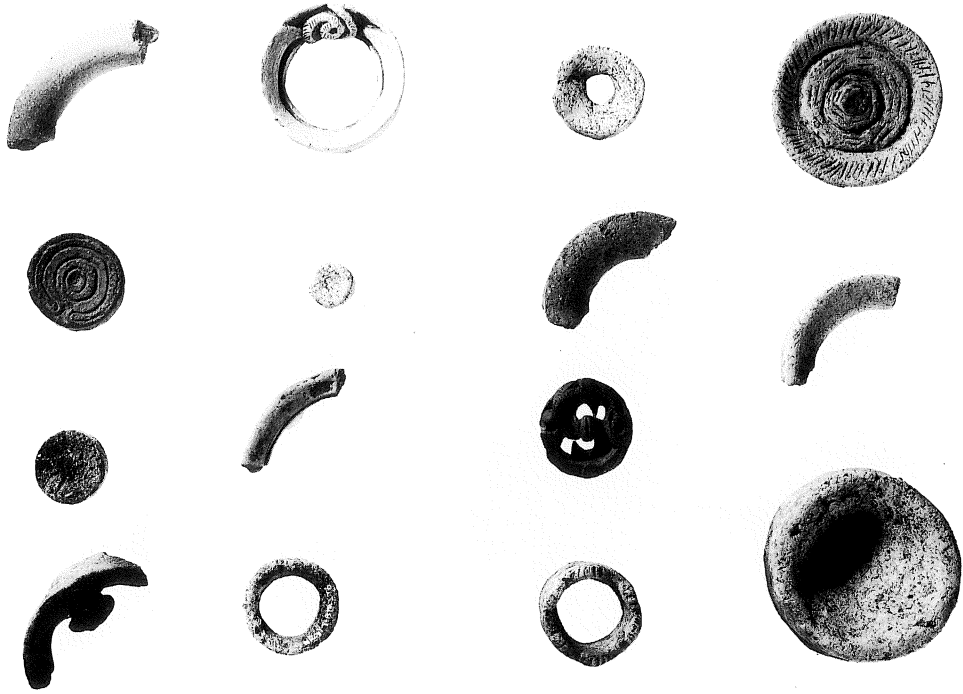
第 210 图



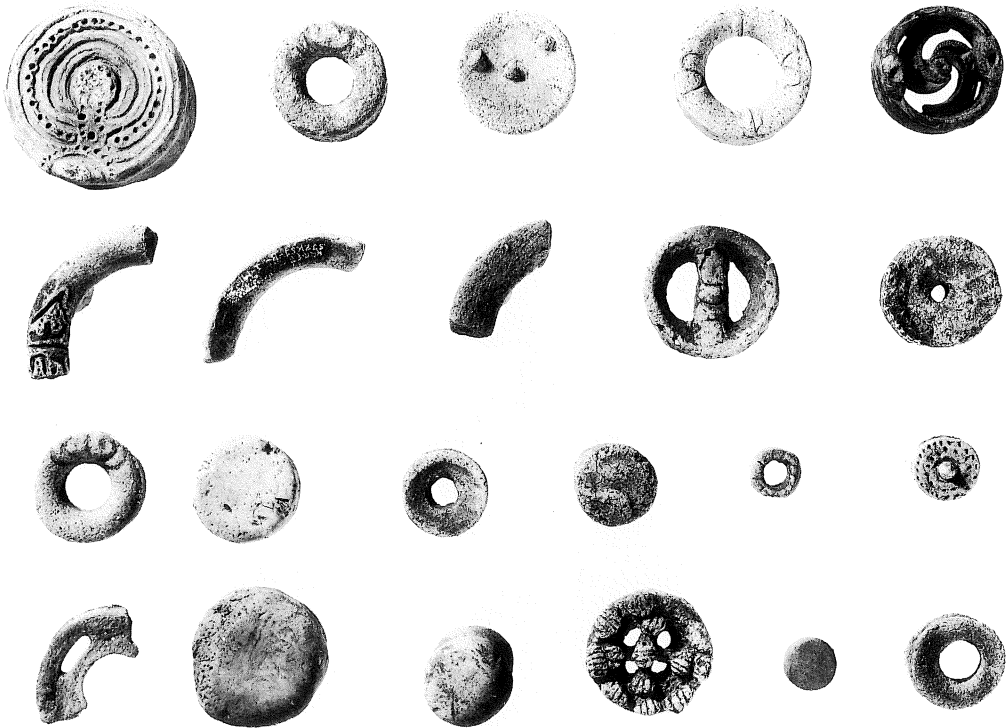
第 215 图

B区出土耳栓(1)






第 212, 213 图



B区出土耳栓(2)


第 212, 213 图



第 217 图



第 218 图




第 219 图




B区出土石器·石製品(2)

第 220 图



第 220 图



第 221 图




第 222 图




B区出土石器·石製品(4)

第 223 图



第 224 图



第 225 图



第 226 图







第 227 图



第 229, 230 图

B 区出土石器·石製品 (7)



第 228, 229, 230 图




B区出土石器·石製品(8)


第 231 图




第 240 图



第 242, 243 图




第 244 图




第 245, 246 图



第 246, 247 图



第 247 图



第 248 图



B区出土石器·石製品(12)

第 249 图



第 250 图



第 251 图






第 252 图




B区出土石器·石製品(14)

第 253 图




第 262 图




第 262 图

F区出土土器(1)




第 263 图




F区出土土器(2)

第 263 图




第 265 图




第 265 图

F 区出土土器 (3)




第 266 图



F区出土土器(4)

第 266 图




第 267 图




第 267 图

F区出土土器(5)






第 268 图




F 区出土土器(6)

第 268 图







第 269 图



第 269 图




第 270 图



F区出土土器(8)

第 271 图




第 272 图




第 273 图

F 区出土土器 (9)



第 274 图




F区出土土器(10)

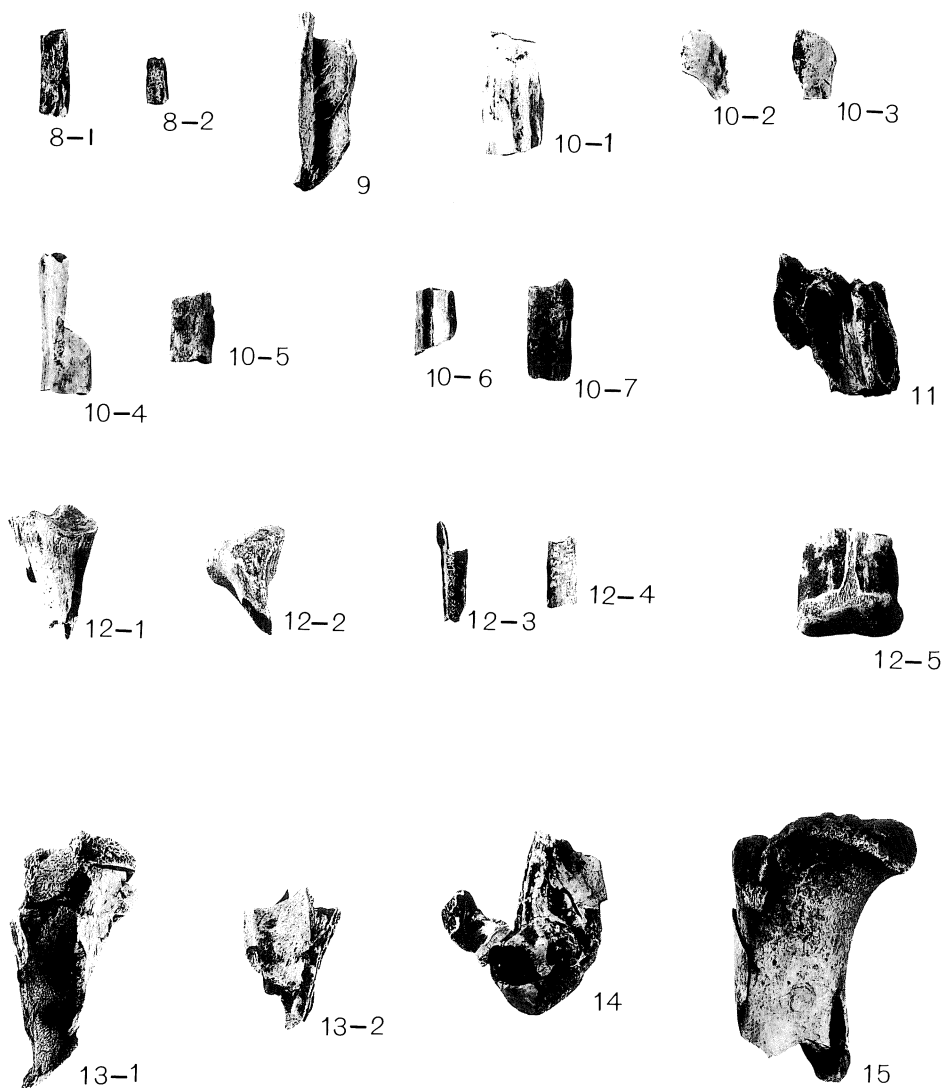
第 274 图



F区出土土器(11)·土製品·石器



B区出土獸骨(1)



B区出土獸骨(2)





A-1区全景



A-3区全景




B-1, 2区全景



B-1区沟迹遺物出土状况




B-1, 2区溝跡



B-3区水田跡






287-9



287-2



289-1



288-2




290-1



287-1



第 285, 287, 289 图




滝下遺跡出土遺物 (2)

第 290 图



第 291 図(表)



第 291 図(裏)

# 報 告 書 抄 録

| フリガナ               | ハラガヤト・タキシタ                                   |           |                                   |               |   |                       |                       |      |
|--------------------|--|-----------|-----------------------------------|---------------|---|-----------------------|-----------------------|------|
| 書名                 | 原ヶ谷戸・滝下                                      |           |                                   |               |   |                       |                       |      |
| 副書名                | 一般国道17号深谷バイパス関係埋蔵文化財発掘調査報告                   | 巻次        | IV                                |               |   |                       |                       |      |
| シリーズ               | 財団法人埼玉県埋蔵文化財調査事業団報告書                         | 巻次        | 第127集                             |               |   |                       |                       |      |
| 編著者                | 村田章人   |           |                                   |               |   |                       |                       |      |
| 編集機関               | 財団法人埼玉県埋蔵文化財調査事業団                            |           |                                   |               |   |                       |                       |      |
| 所在地                | 〒369-01 埼玉県大里郡大里村大字箕輪字船木884 TEL 0493-39-3955 |           |                                   |               |   |                       |                       |      |
| 発行日                | 1993（平成5）年3月31日                              |           |                                   |               |   |                       |                       |      |
| 所収遺跡               | 所在地  | コード       |                                   | 北緯<br>(° ' ") | 東緯<br>(° ' ")                                       | 調査期間                  | 調査面積<br>(㎡)           | 調査原因 |
|                    |  | 市町村       | 遺跡                                |               |   |                       |                       |      |
| ハラガヤトイセキ<br>原ヶ谷戸遺跡 | オオサトグンオカベマチオオアザオカ<br>大里郡岡部町大字岡               | 11405     | 0039<br>0125                      | 36° 13' 11"   | 139° 13' 55"  | 19860404<br>～19870430 | 29,700                | 道路建設 |
| タキシタイセキ<br>滝下遺跡    | オオサトグンオカベマチオオアザオカ<br>大里郡岡部町大字岡               | 11405     | 0123                              | 36° 13' 03"   | 139° 14' 22"  | 19861001<br>～19870531 | 30,140                | 道路建設 |
| 所収遺跡               | 種別   | 主な時代      | 主な遺構                              |               | 主な遺物  |                       | 特記事項                  |      |
| 原ヶ谷戸遺跡             | 集落墳墓   | 縄文時代早～前期  | 土壇 1                              |               | 土器  |                       | 後晩期の儀礼用具、<br>装飾品多数出土。 |      |
|                    |  | 中期        | 埋甕 1                              |               | 土器  |                       |                       |      |
|                    |  | 後～晩期      | 竪穴11・土壇 9・埋甕 1                    |               | 土器・打製石斧・磨製石斧・石棒<br>独鈷石・石錘・勾玉・土偶・土版<br>耳栓・有孔球状土製品・獣骨 |                       |                       |      |
|                    |  | 古墳時代前期    | 竪穴 3・方形周溝墓 5<br>円形周溝墓 1・埴輪棺 1・溝 4 |               | 土師器・円筒埴輪・金属製品                                       |                       |                       |      |
|                    |  | 古墳時代後期～古代 | 竪穴 1・水田跡 1                        |               |   |                       |                       |      |
| 滝下遺跡               | 其他   | 古墳時代後期～古代 | 溝11・水田跡 1                         |               | 土師器・須恵器・墨書土器・瓦                                      |                       |                       |      |



埼玉県埋蔵文化財調査事業団報告書 第127集

原ヶ谷戸・滝下

一般国道17号深谷バイパス関係埋蔵文化財発掘調査報告

— IV —

平成5年3月15日 印刷

平成5年3月31日 発行

発行 財団法人 埼玉県埋蔵文化財調査事業団

〒369-01 大里郡大里村大字箕輪字船木884

電話 (0493) 39-3955

印刷 誠美堂印刷株式会社