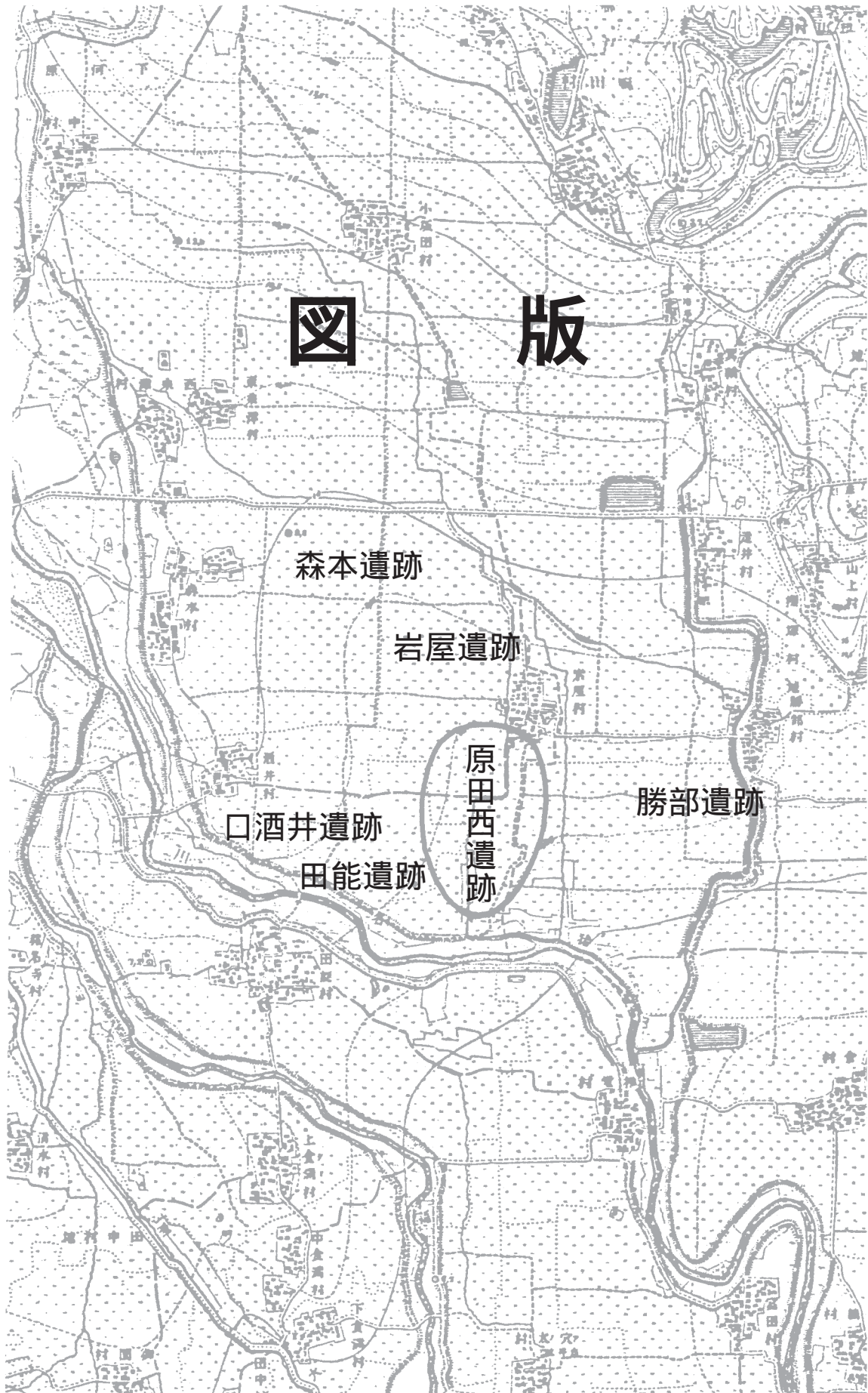


図版



森本遺跡

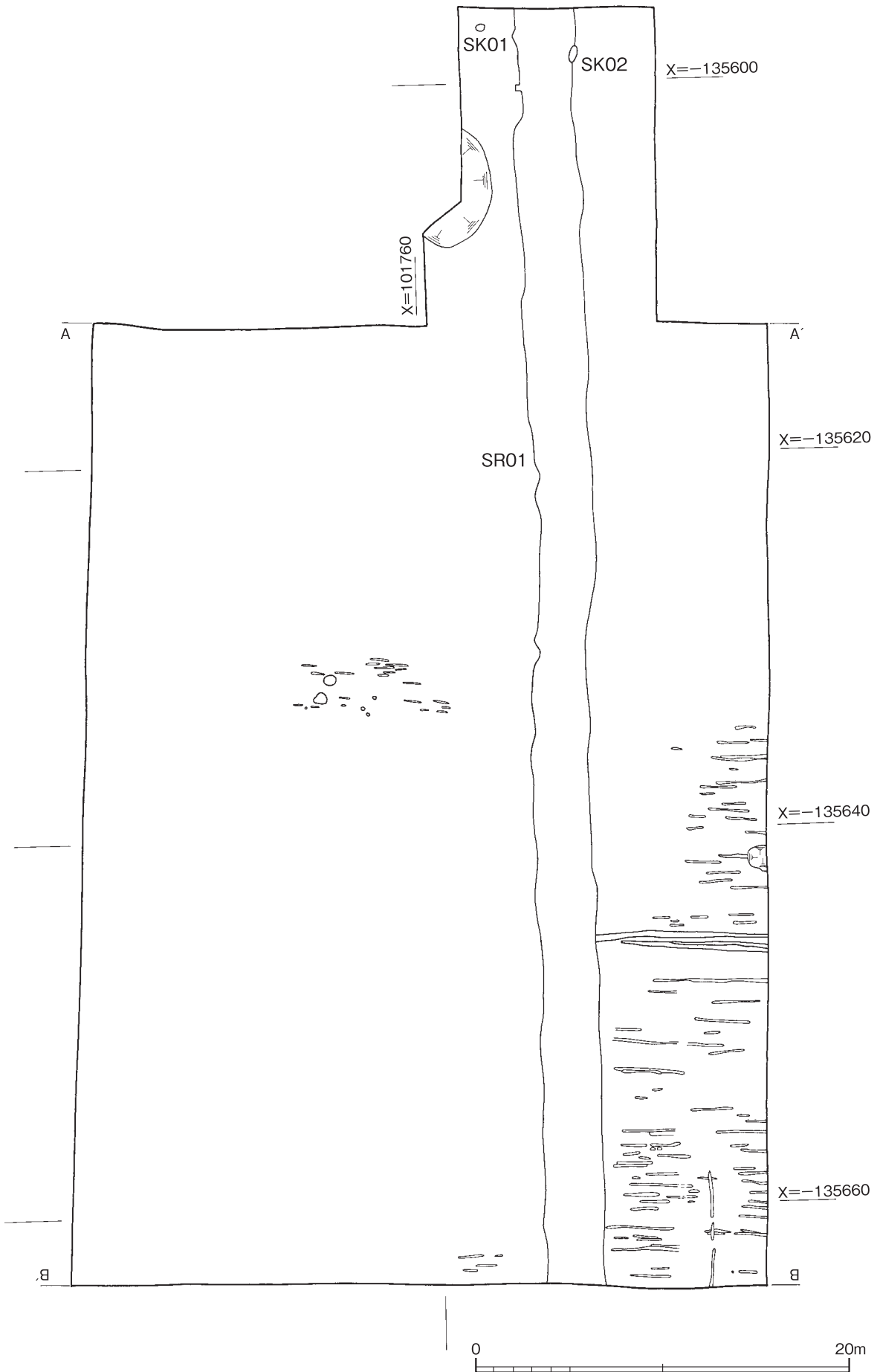
岩屋遺跡

原田西遺跡

勝部遺跡

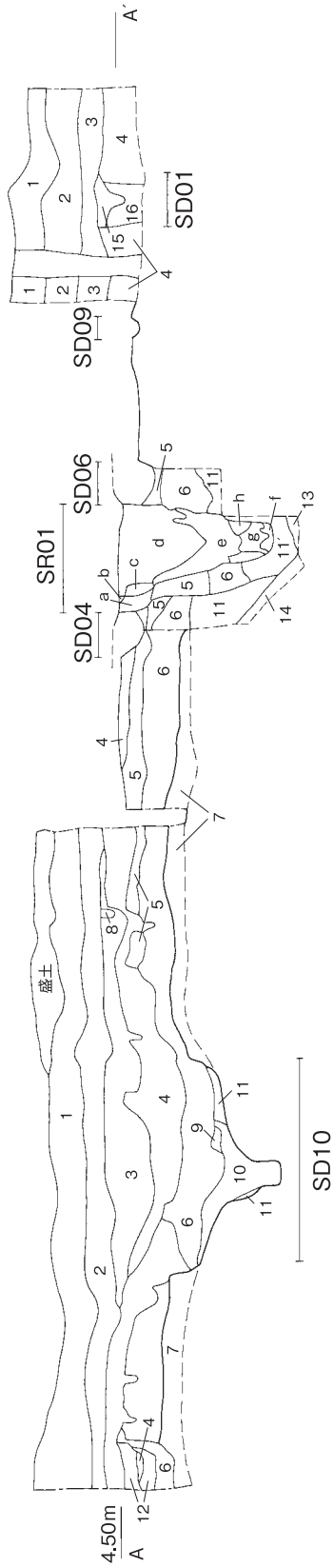
口酒井遺跡

田能遺跡

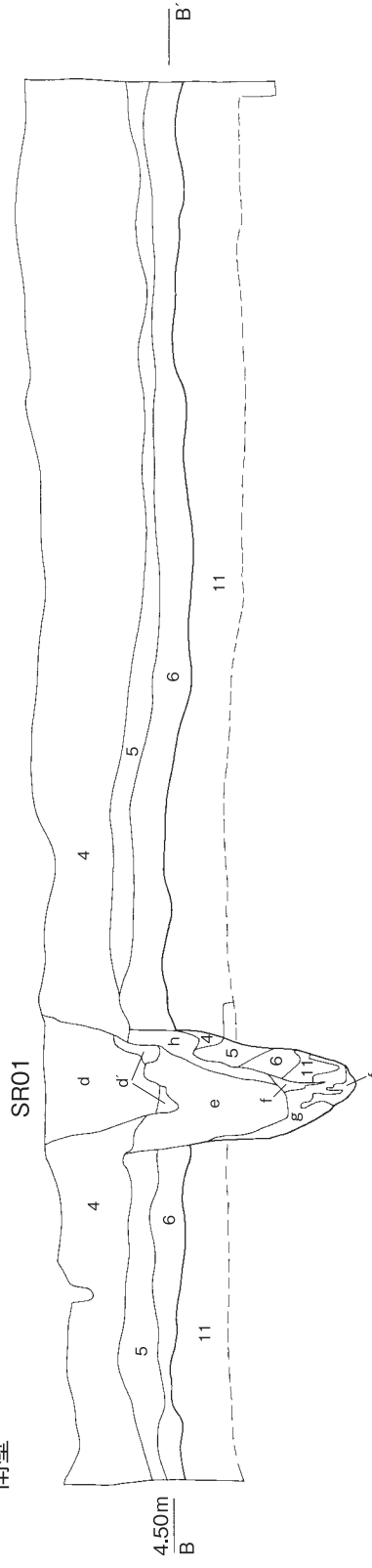


第 1 面平面图

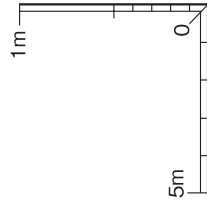
北壁



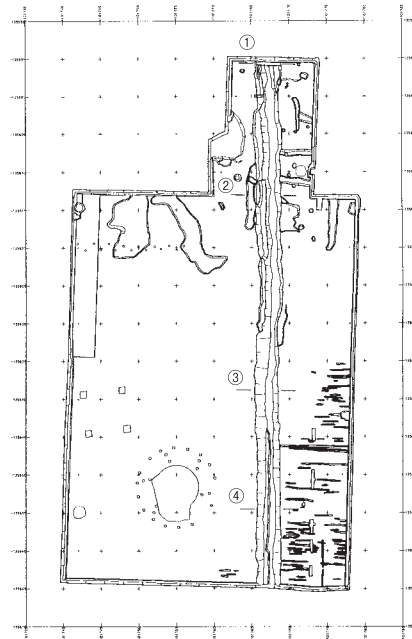
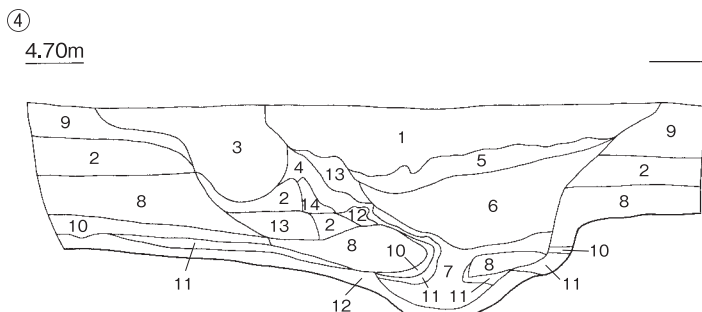
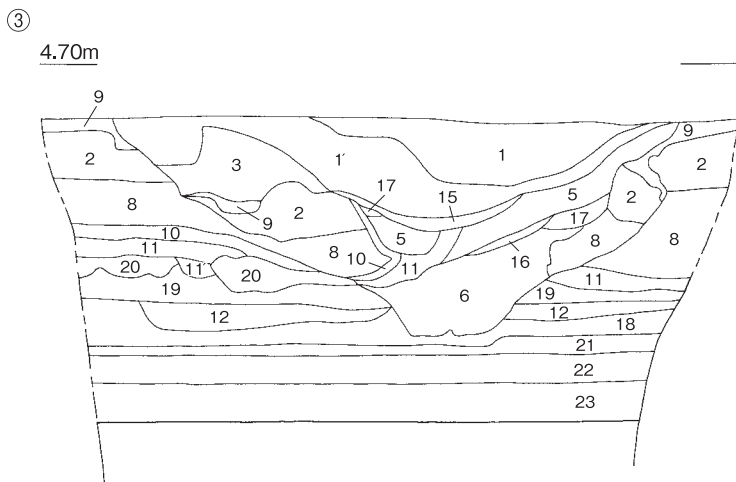
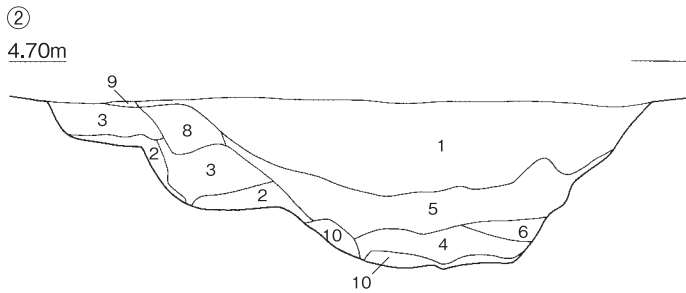
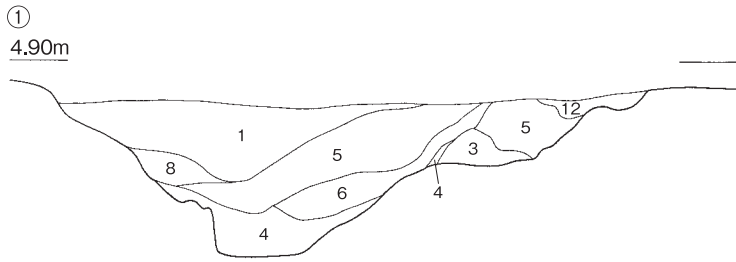
南壁



土層断面図



- | | | | | | | | | |
|-------------------------|--------|-------------|-------------|---------|-----------|---------------------------|---------|-------------|
| 1. 10YR5/6 | 黄褐色 | 細砂~中砂 | 9. 25YR3/2 | 黒褐色 | 細砂 | a. 10YR3/2 | 黒褐色 | 中砂~粗砂 |
| 2. 10YR5/4 | にぶい黄褐色 | 細砂 (マンガン含む) | 10. 10YR7/1 | 黒色 | シルト | b. 10YR3/3 | 暗褐色 | 細砂 (マンガン含む) |
| 3. 10YR3/2 | 黒褐色 | シルト質細砂 | 11. 7.5Y4/2 | 灰オリーブ灰色 | シルト質細砂 | c. (1層主体, 3層がブロックに入る) | | |
| 4. 10YR2/2 | 黒褐色 | 中砂~粗砂 | 12. 25Y2/1 | 黒色 | シルト | d. (1層主体, 3層がブロックに入る) | | |
| 4. (4層とほぼ同一, シルトの間層を含む) | | | 13. 25GY2/1 | 暗オリーブ灰色 | 細砂 (鉄分含む) | e. (1層に黒褐色, 3層がブロックに入る) | | |
| 5. 25YR4/3 | オリーブ褐色 | シルト | 14. 5Y4/4 | にぶい赤褐色 | 細砂 | f. 25GY4/1 | 暗オリーブ灰色 | シルト |
| 6. 25YR2/1 | 黒色 | シルト | 15. 25Y2/1 | 黒色 | 細砂 | g. 25GY5/2 | 暗灰黄色 | シルト質中砂 |
| 7. 25YR4/1 | 黄灰色 | シルト | 16. 5Y3/1 | オリーブ黒色 | 細砂 | h. (地山1層ブロック含む, 層中に25Y4/1 | 黄灰色 | 細砂ラミナ状に入る) |
| 8. 10YR4/4 | 褐色 | 細砂 | | | | | | |

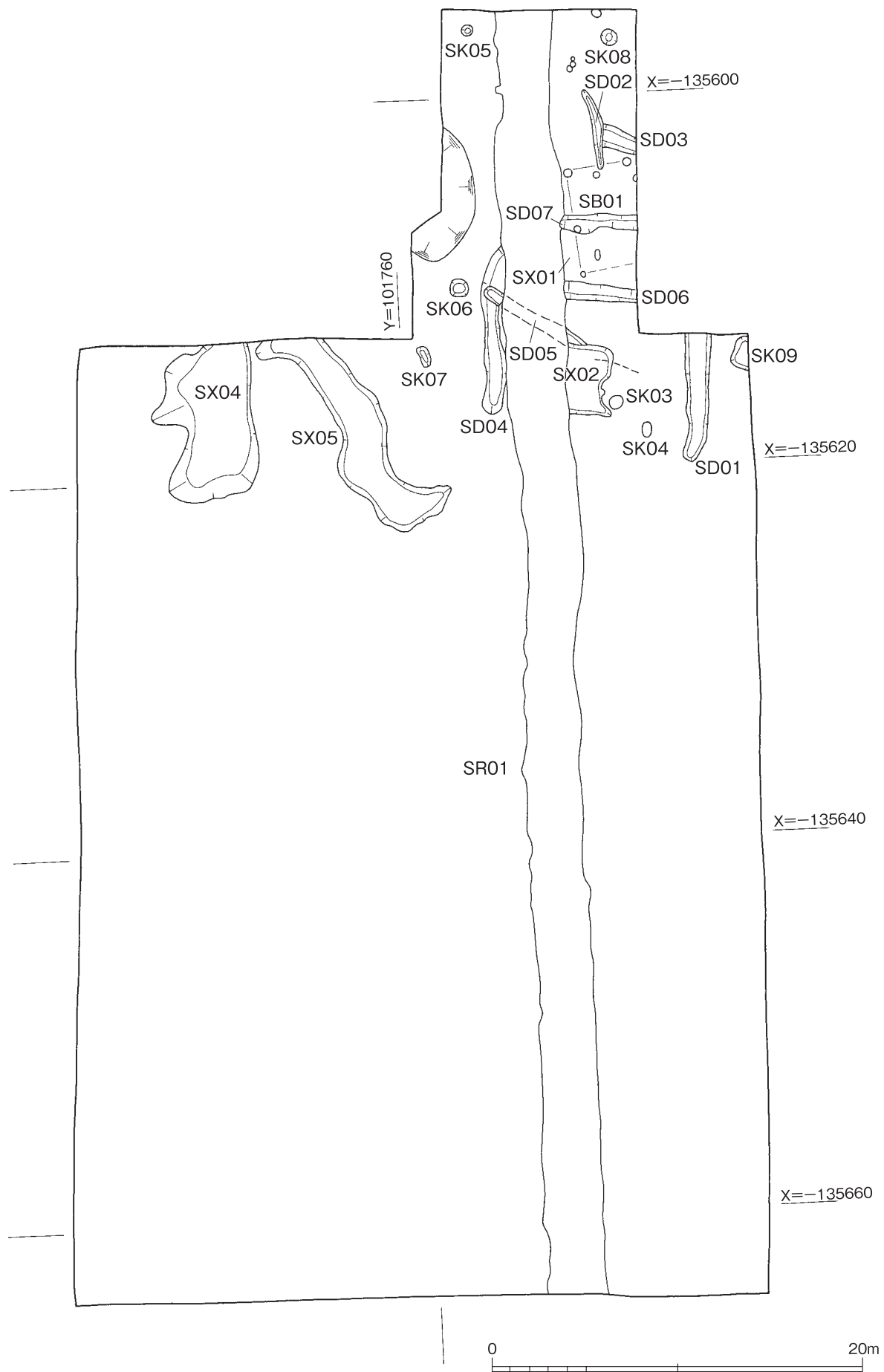


0 20m

- 1. 5Y5/2 灰オリーブ シルト質細砂 (2層のブロック含む)
- 1' 〃 (2層のブロックを多く含む)
- 2. 10YR2/2 黒褐色 シルト
- 3. 2.5Y5/3 黄褐色 細砂
- 4. 2.5Y3/1 黒褐色 中砂
- 5. 7.5Y5/1 灰色 細砂(2層のブロック含む)
- 6. 7.5Y0/1 灰色 シルト質細砂 (2層のブロック含む)
- 7. 7.5Y0/1 灰色 シルト質細砂 (2層のブロック含まない)
- 8. 7.5Y3/2 オリーブ黒色 細砂
- 9. 10YR3/3 暗褐色 細砂 (マンガン含む)
- 10. 10Y4/1 灰色 シルト質細砂
- 11. 7.5Y4/2 灰オリーブ色 細砂
- 11' (11と同じ 礫含む)
- 12. 7.5YR5/6 明褐色 細砂 (11層と同質、鉄分含む)
- 13. (8層に2層のブロック含む)
- 14. (2層と4層の混じった層)
- 15. 7.5Y5/1 灰色 シルト
- 16. 7.5Y5/2 灰オリーブ色 シルト質細砂 (同色のシルトブロック含む)
- 17. 7.5Y5/2 灰オリーブ色 シルト
- 18. 5Y5/4 オリーブ色 シルト質中砂 (底に礫含む)
- 19. 10YR4/4 褐色 細砂
- 20. 10YR4/4 褐色 砂礫
- 21. 7.5YR4/4 褐色 中砂 (礫含む、上面に鉄分層)
- 22. 10YR4/6 褐色 中砂
- 23. 2.5Y4/2 暗灰黄色 中砂

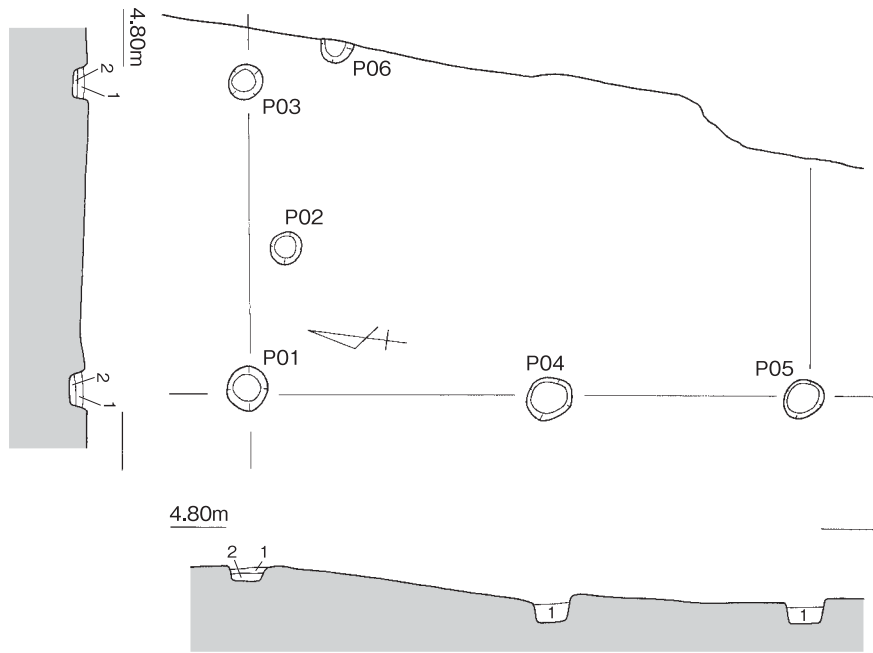
0 2m

SR01土層断面図

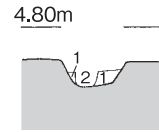


第 2 面平面图

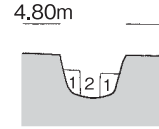
SB01



P02



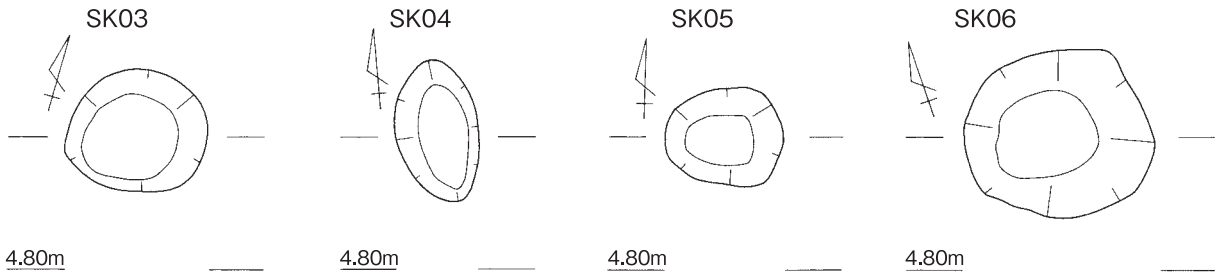
P06



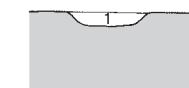
1. 10YR3/2 黒褐色 中砂
2. 10YR2/1 黒色 シルト質細～中砂



1. 10YR2/2 黒褐色 中砂
2. 10YR2/2 黒褐色 中砂 (地山ブロック含む)



1. 10YR2/3 黒褐色 シルト (地山ブロック含む)



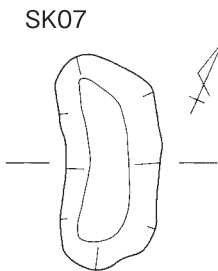
1. 10YR2/3 黒褐色 シルト質中砂
10YR4/4 褐色 シルト(地山ブロック含む)



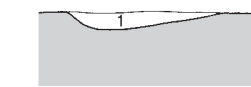
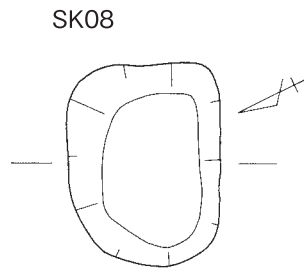
1. 10YR4/3 にぶい黄褐色 シルト
10YR5/1 褐灰色 シルト(地山ブロック含む)



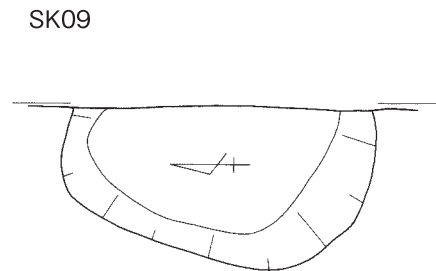
1. 10YR4/1 褐灰色 粗砂



1. 10YR4/2 灰黄褐色 中砂 (同質シルトブロック含む)



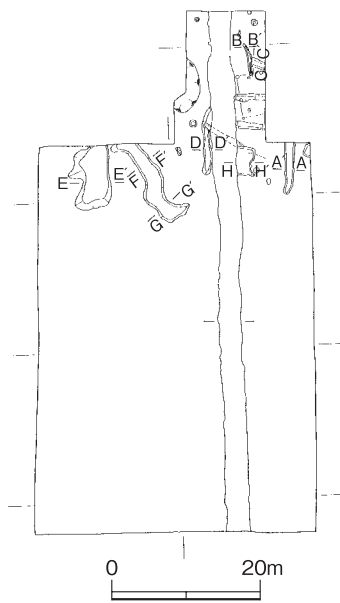
1. 10YR4/2 灰黄褐色 中砂



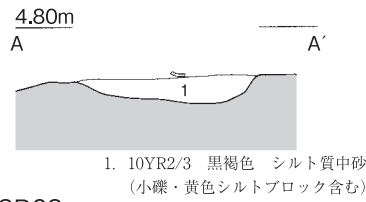
1. 10YR2/2 黒褐色 中砂



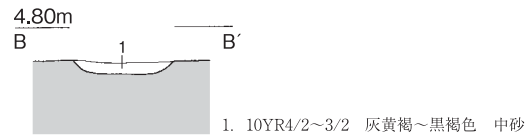
第2面遺構実測図(1)



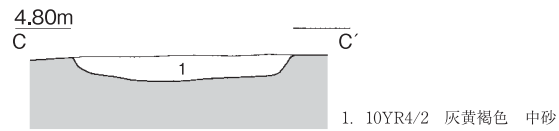
SD01



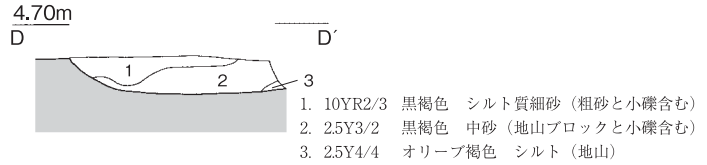
SD02



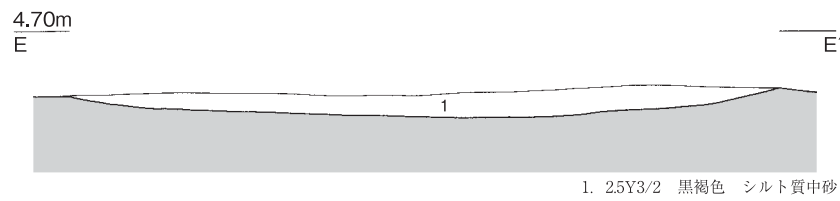
SD03



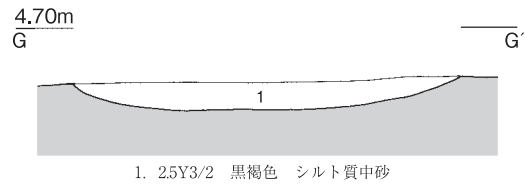
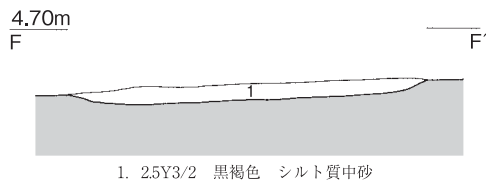
SD04



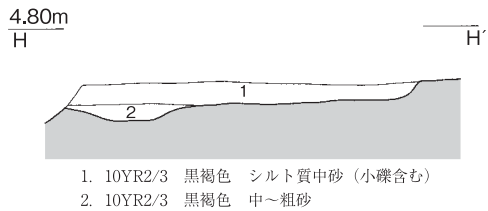
SX04

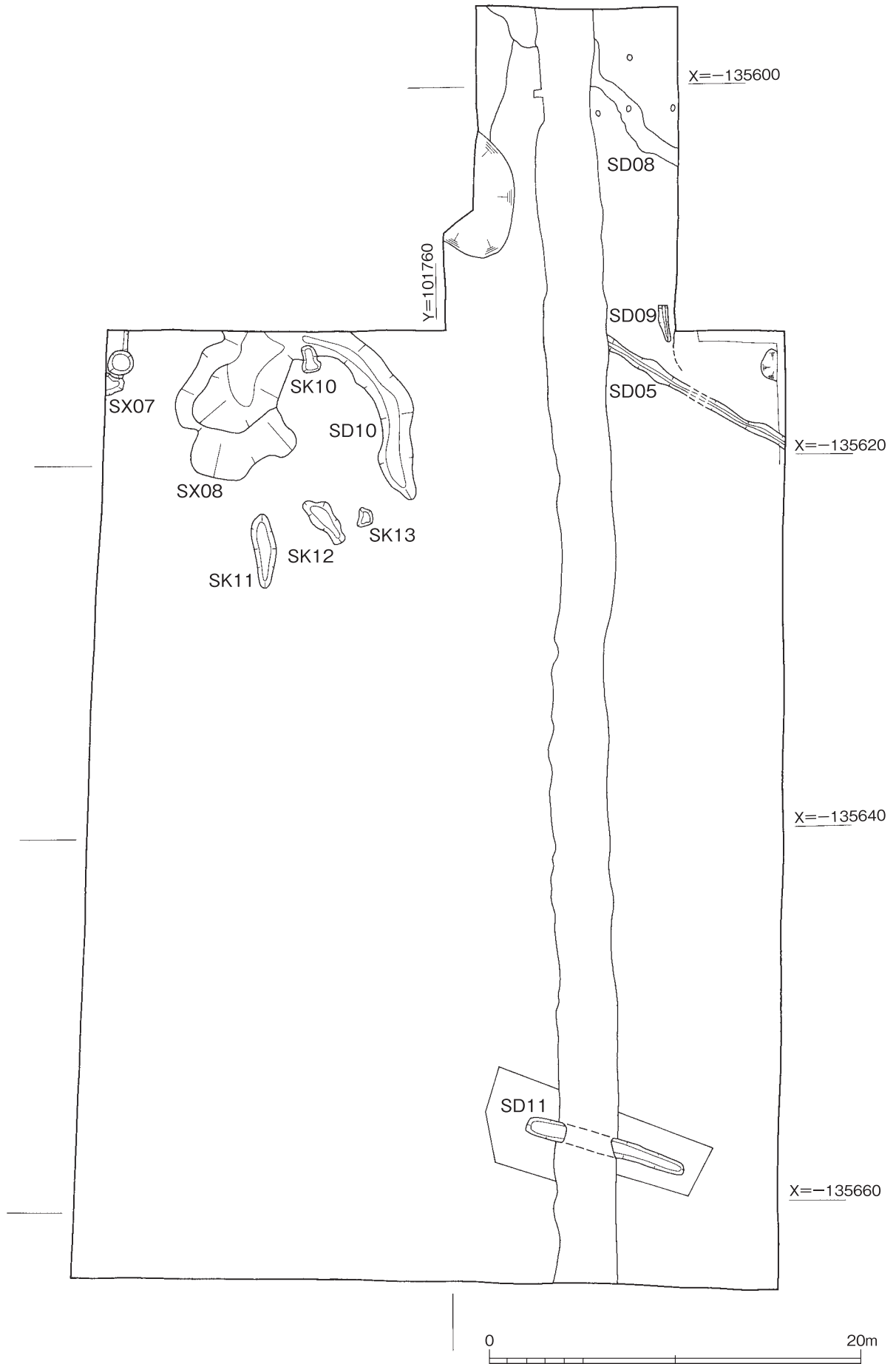


SX05



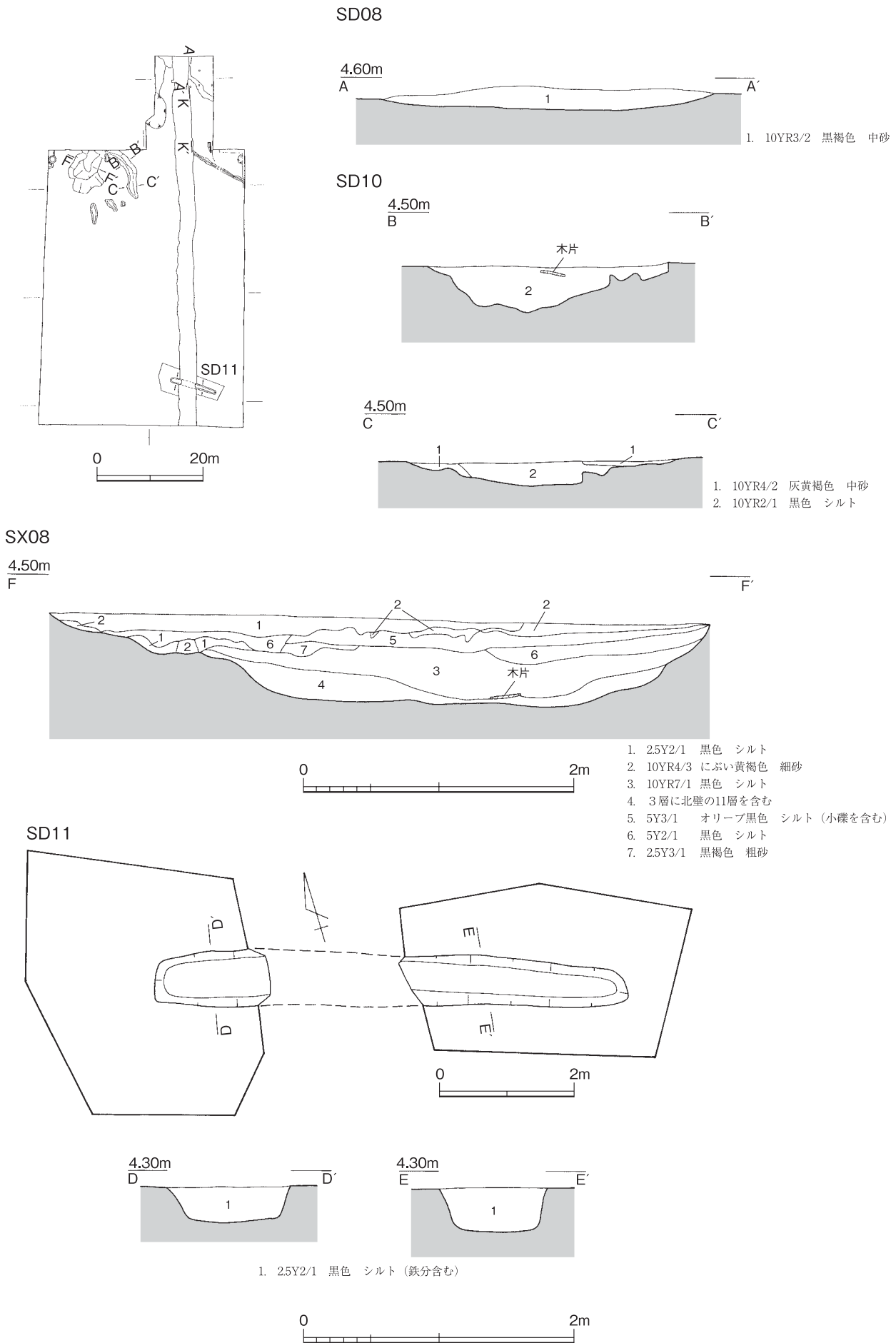
SX02





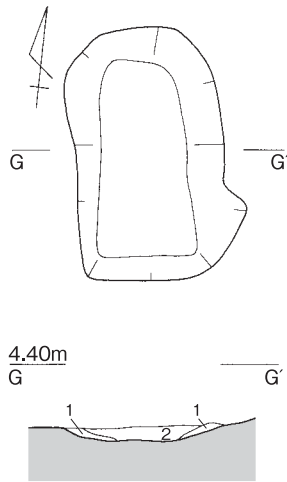
第3面平面图

図版 8 南Ⅲ地区

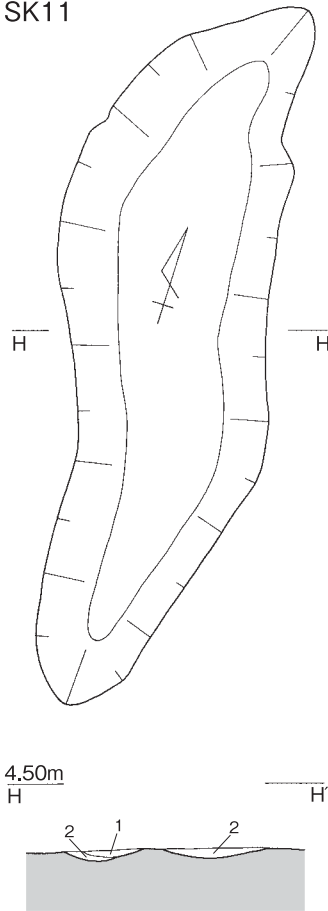


第3面遺構実測図(1)

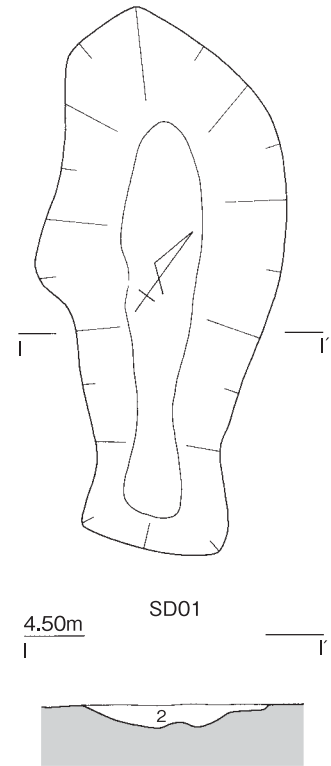
SK10



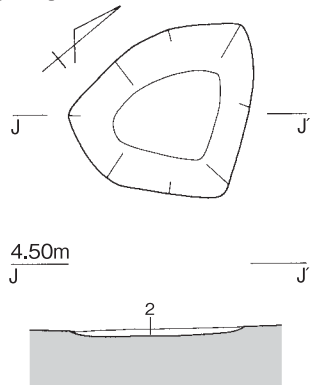
SK11



SK12

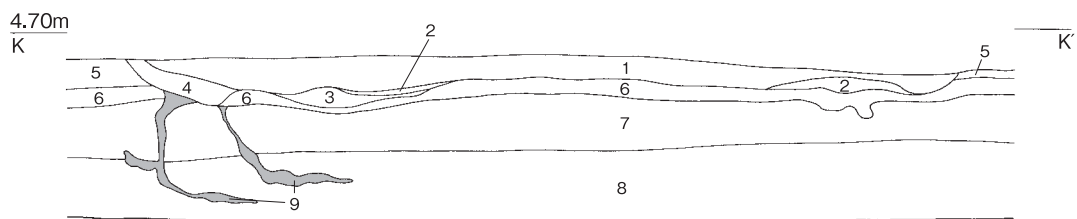


SK13



- 1. 10YR4/2 灰黄褐色 中砂 (鉄分含む)
- 2. 10YR2/1 黒色 シルト

SX01西(SR01肩)噴砂断面図



- 1. 10YR3/3 暗褐色 シルト質中砂 (SX01埋土)
- 2. 10YR2/2 黒褐色 シルト
- 3. 2.5YR4/2 暗灰黄色 中～細砂
- 4. 10YR2/3 黒褐色 中砂 (3層を含む)
- 5. 2.5Y4/2 暗灰黄色 中砂
- 6. 2.5Y4/4 オリーブ褐色 シルト (地山)
- 7. 2.5Y2/1 黒色 シルト
- 8. 2.5GY5/1 オリーブ灰色 シルト
- 9. 2.5GY3/1 暗オリーブ灰色 中砂 (同色のシルトブロック含む、噴砂)



SX05




1

SX08

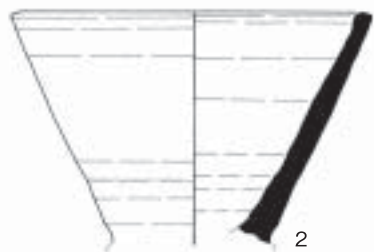


3

SD01



4



2

SR01



5



7



6



8

鋤溝



9



10



11

包含層



12



14



15



13



16



20



23



17



21



24



18




22

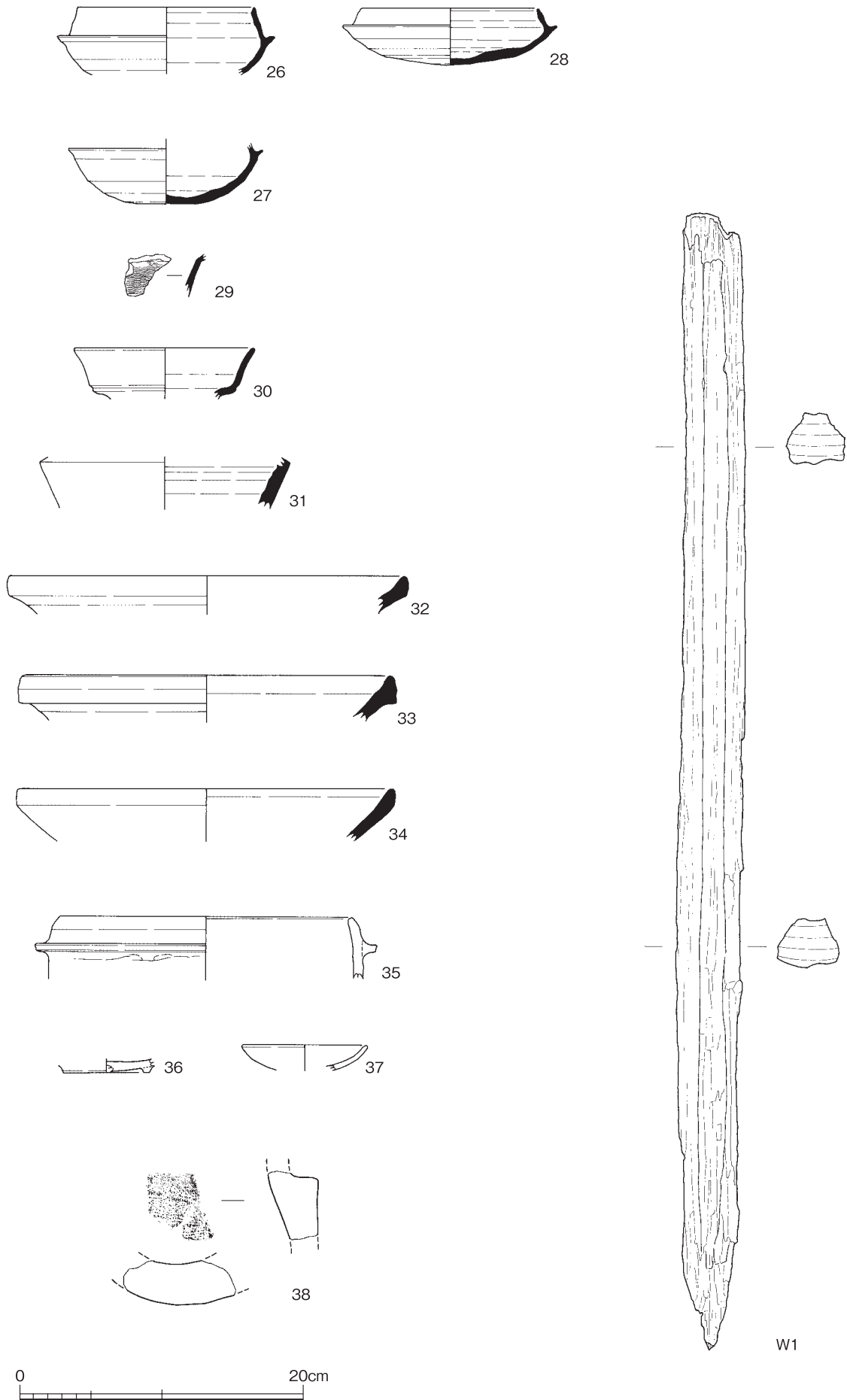


25

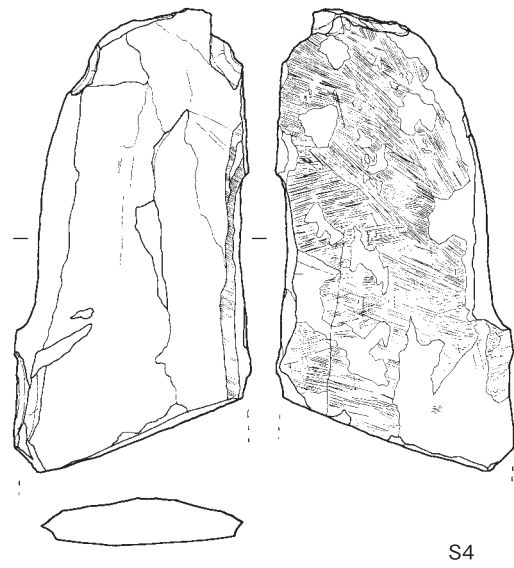
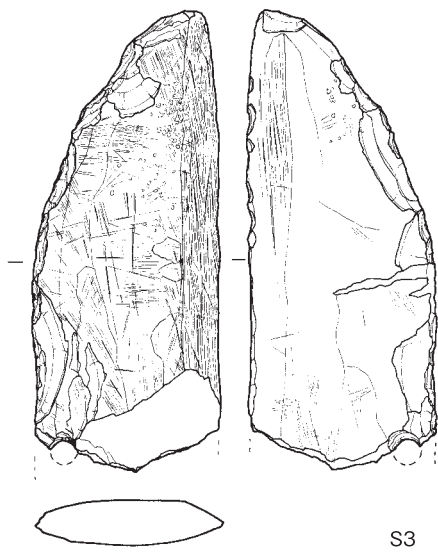
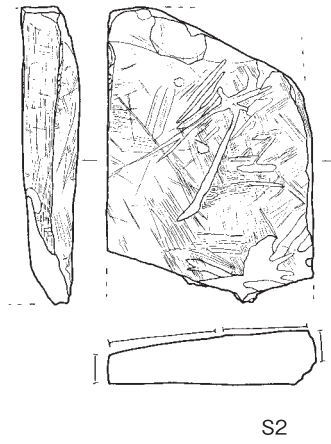
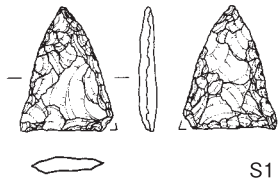


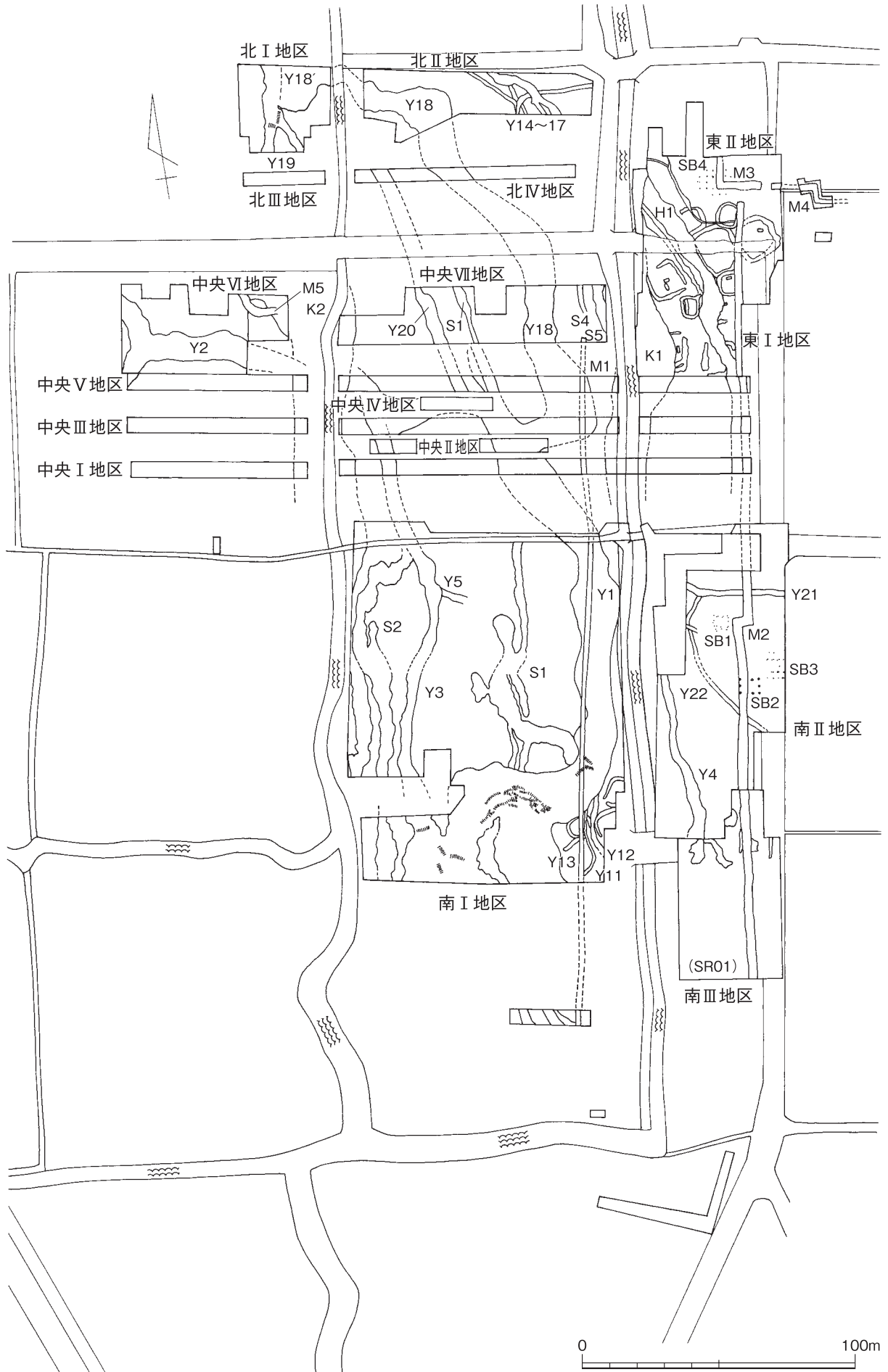
19



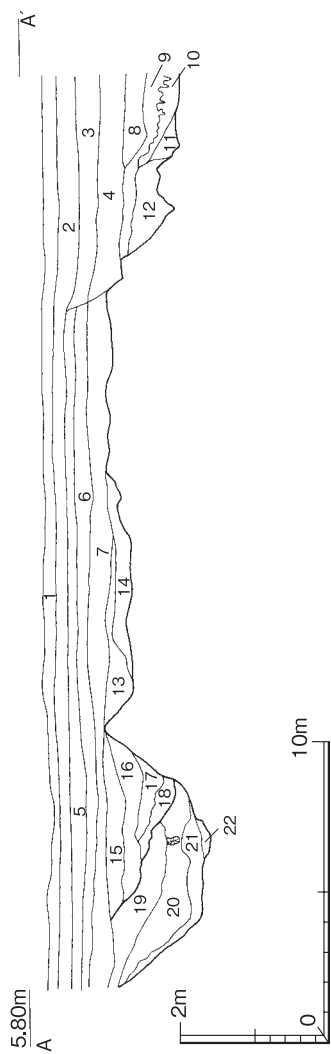


出土遺物実測図 (2)



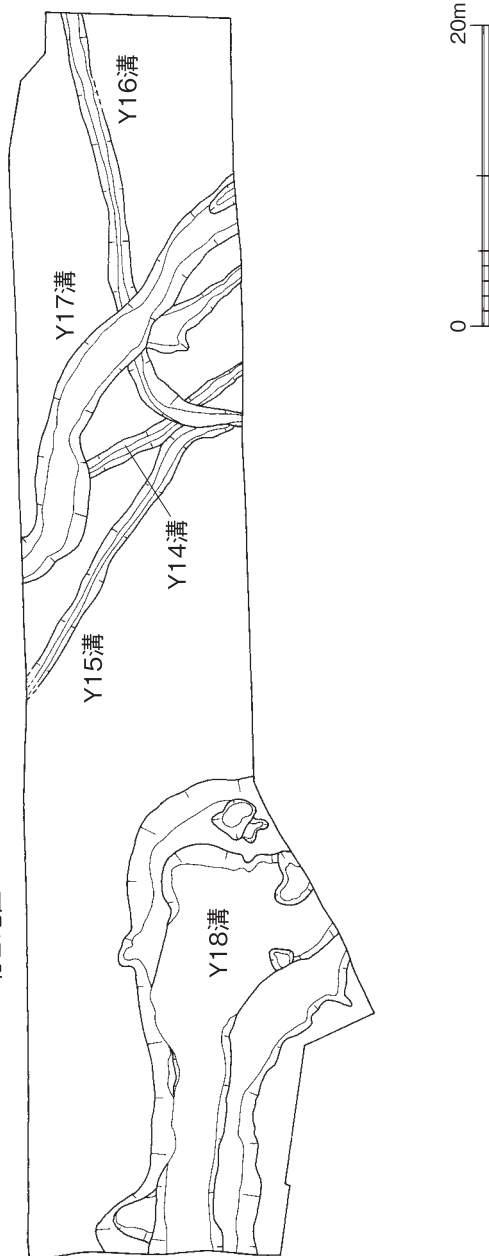


遺構配置図

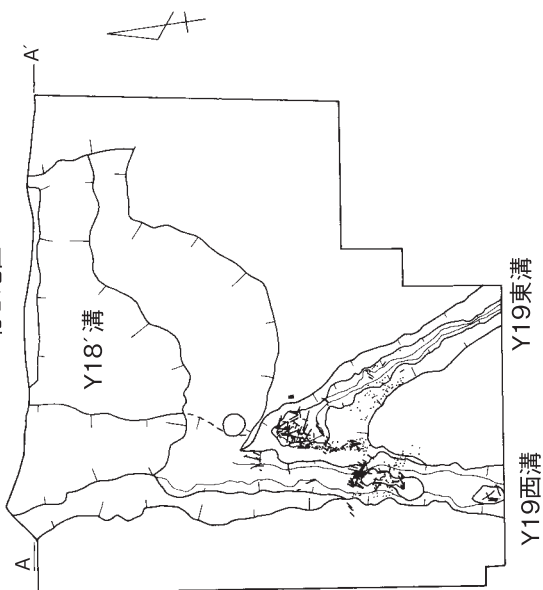


- | | |
|--------------------|-----------------------|
| 1. 耕土 | 12. 暗灰色シルト |
| 2. 灰黄色土 | 13. 灰白色極細砂 |
| 3. 灰白色粘土 (やや灰色が濃い) | 14. 粗砂 |
| 4. 灰白色シルト | 15. 中～粗砂(上面シルト) |
| 5. 中世 | 16. 細砂 (中礫含む) |
| 6. 褐灰色シルト～粘土 | 17. 暗灰色砂質シルト |
| 7. 明灰色シルト | 18. 黒色極細砂～砂質シルト |
| 8. 灰白色シルト | 19. 粗砂 (上面黒灰色シルト) |
| 9. 白・褐色細砂 | 20. 中～粗砂 (上面黒色シルト) |
| 10. 灰色極細砂～砂質シルト | 21. 粗砂 (中礫含む、上面黒色シルト) |
| 11. 褐色細砂 | 22. シルト |

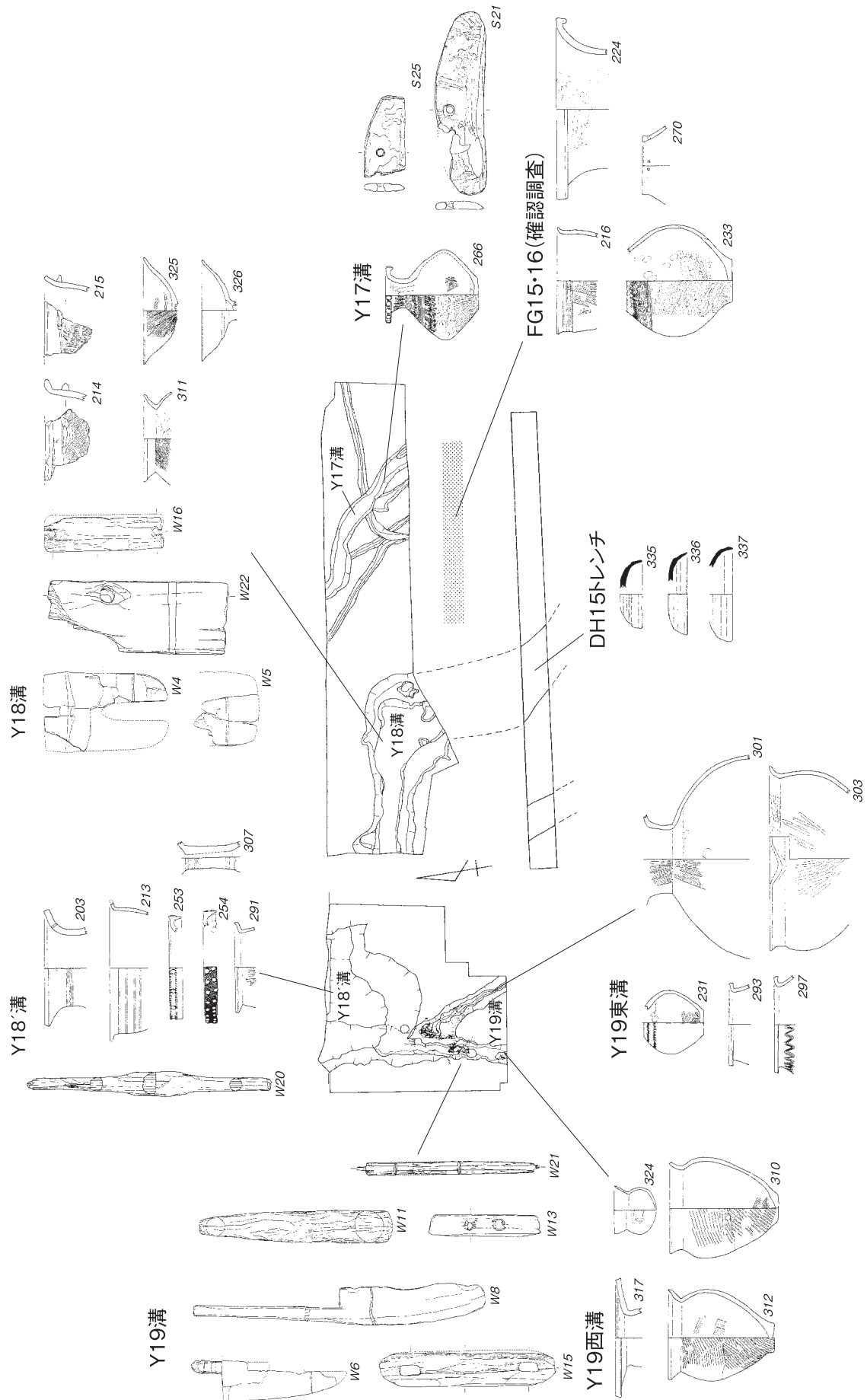
北II地区



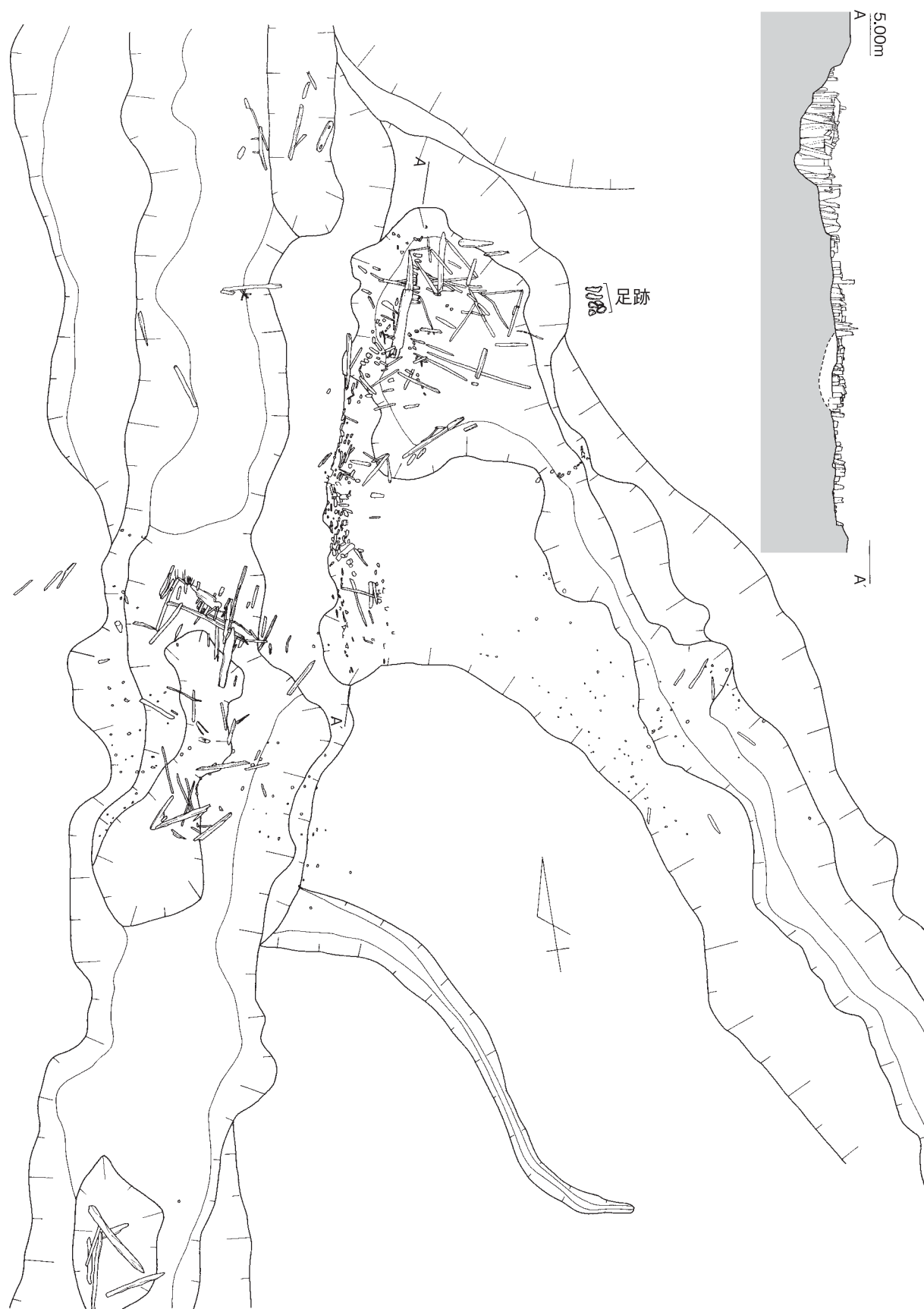
北I地区



全体図

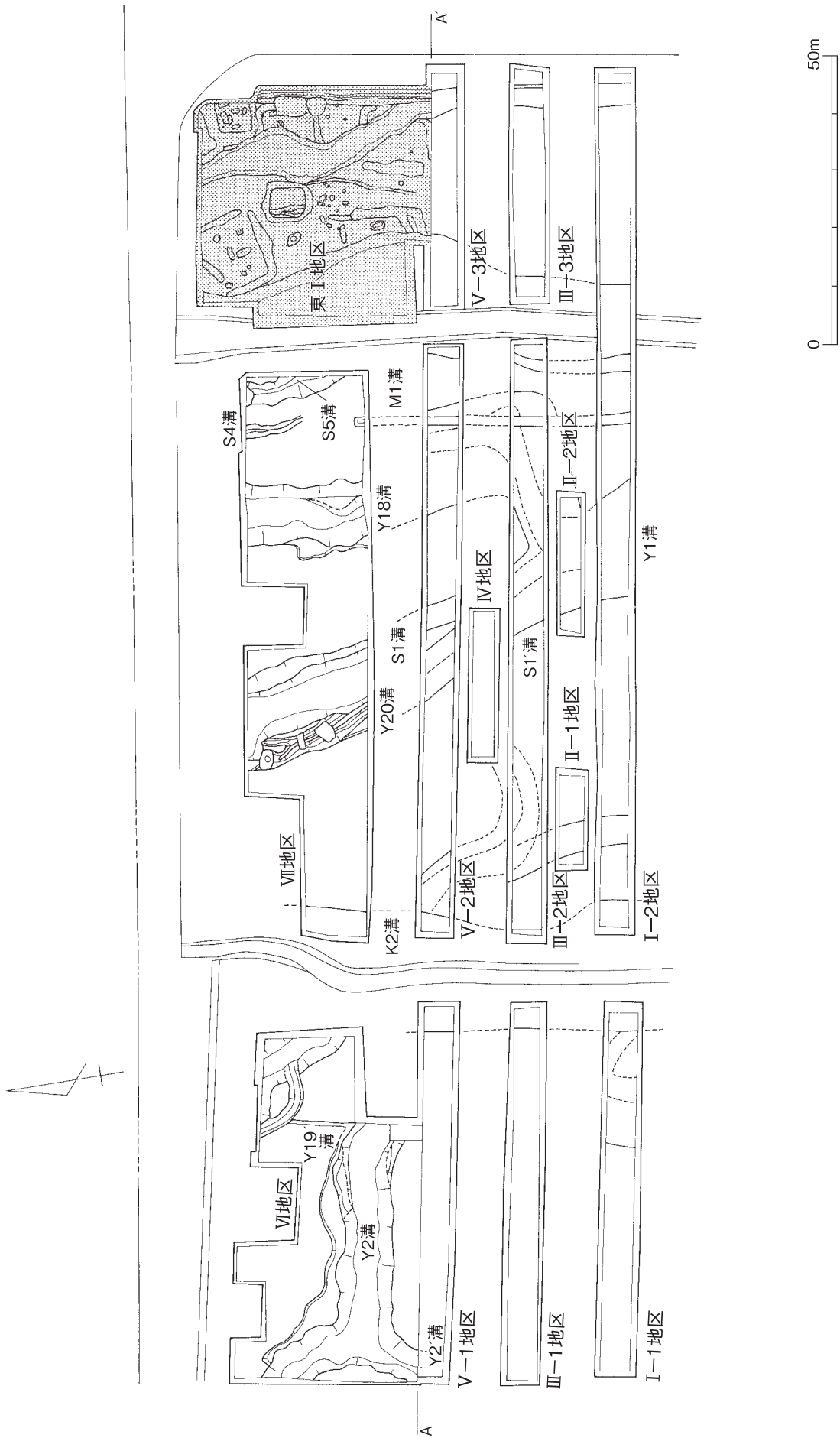


遺物出土位置図



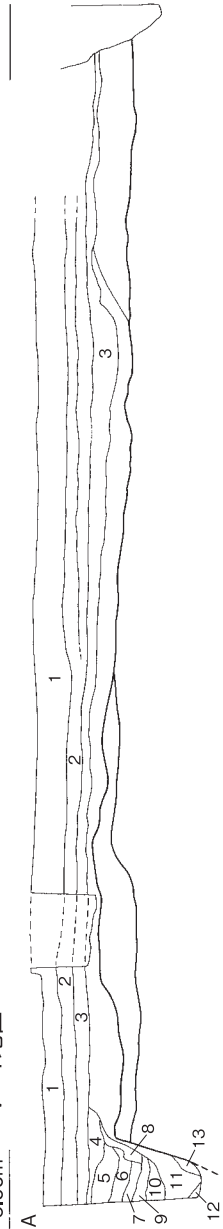
0 4m

Y19溝 杭列



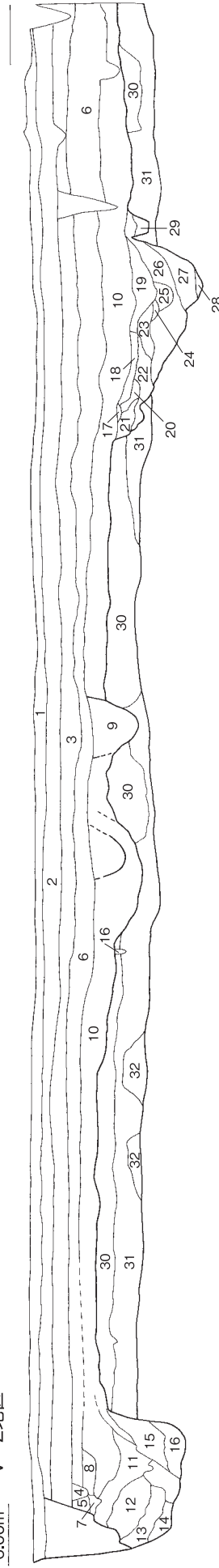
トレンチ配置図

V-1地区

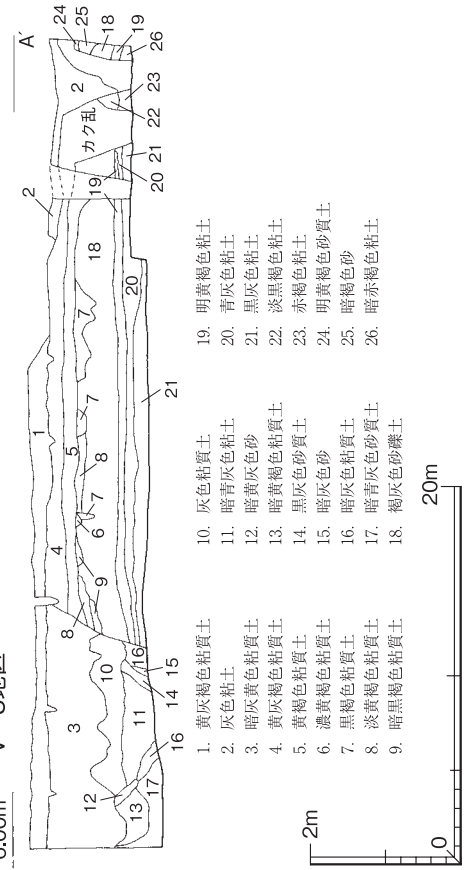


1. 耕土
2. 灰黄色土
3. 灰褐色土 (褐色斑点混じり)
4. 淡灰黒褐色土
5. 薄灰色土
6. 灰黒色土
7. 灰色粘質土
8. 灰黄色砂
9. 黒灰色土 (砂・木含む)
10. 薄黒灰青色粘質土
11. 灰青砂層 (炭化木含む)
12. 黄色砂
13. 黒色粘質土
14. 黒褐色粘質土
15. 黄灰色砂

V-2地区

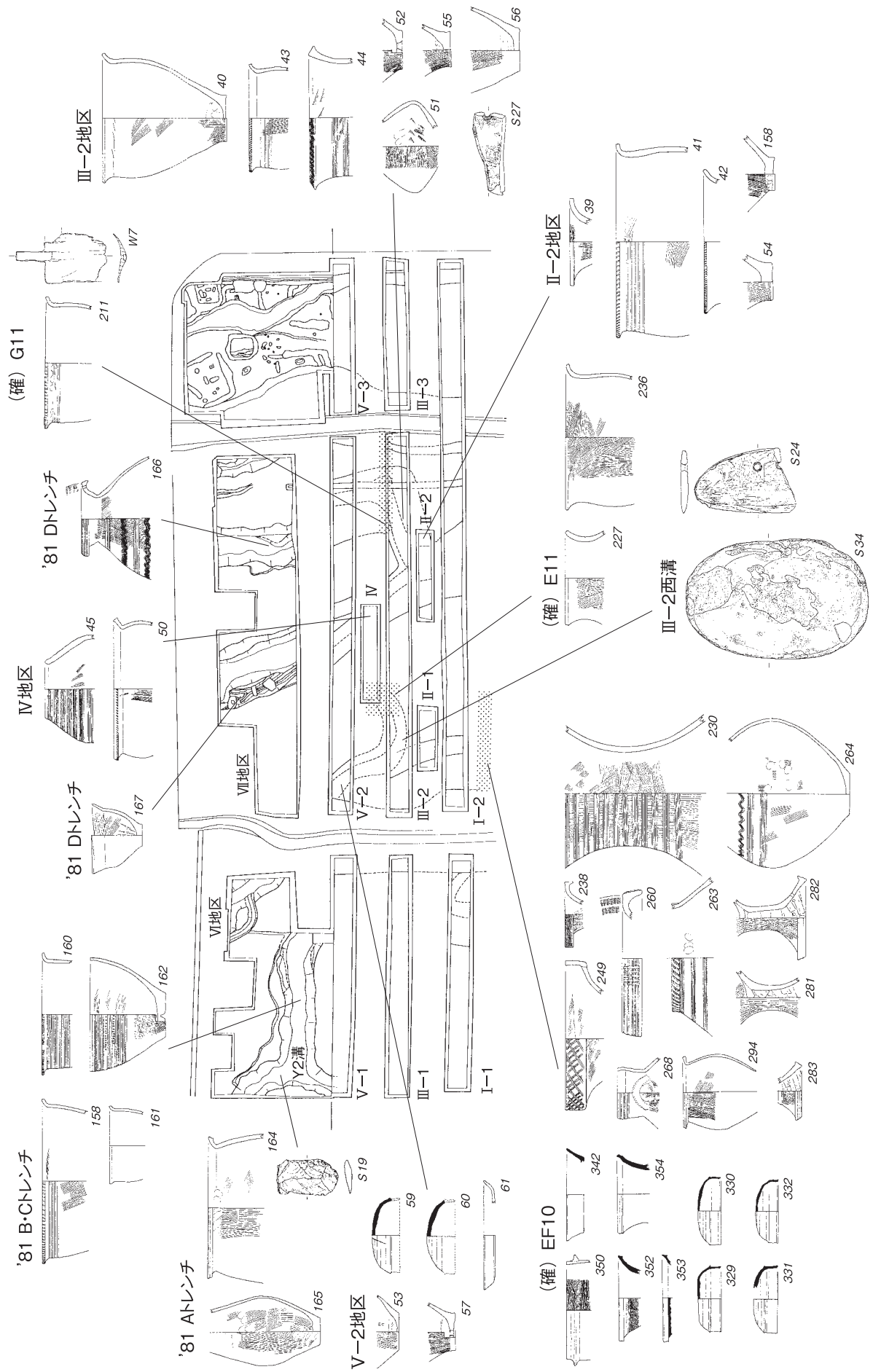


V-3地区

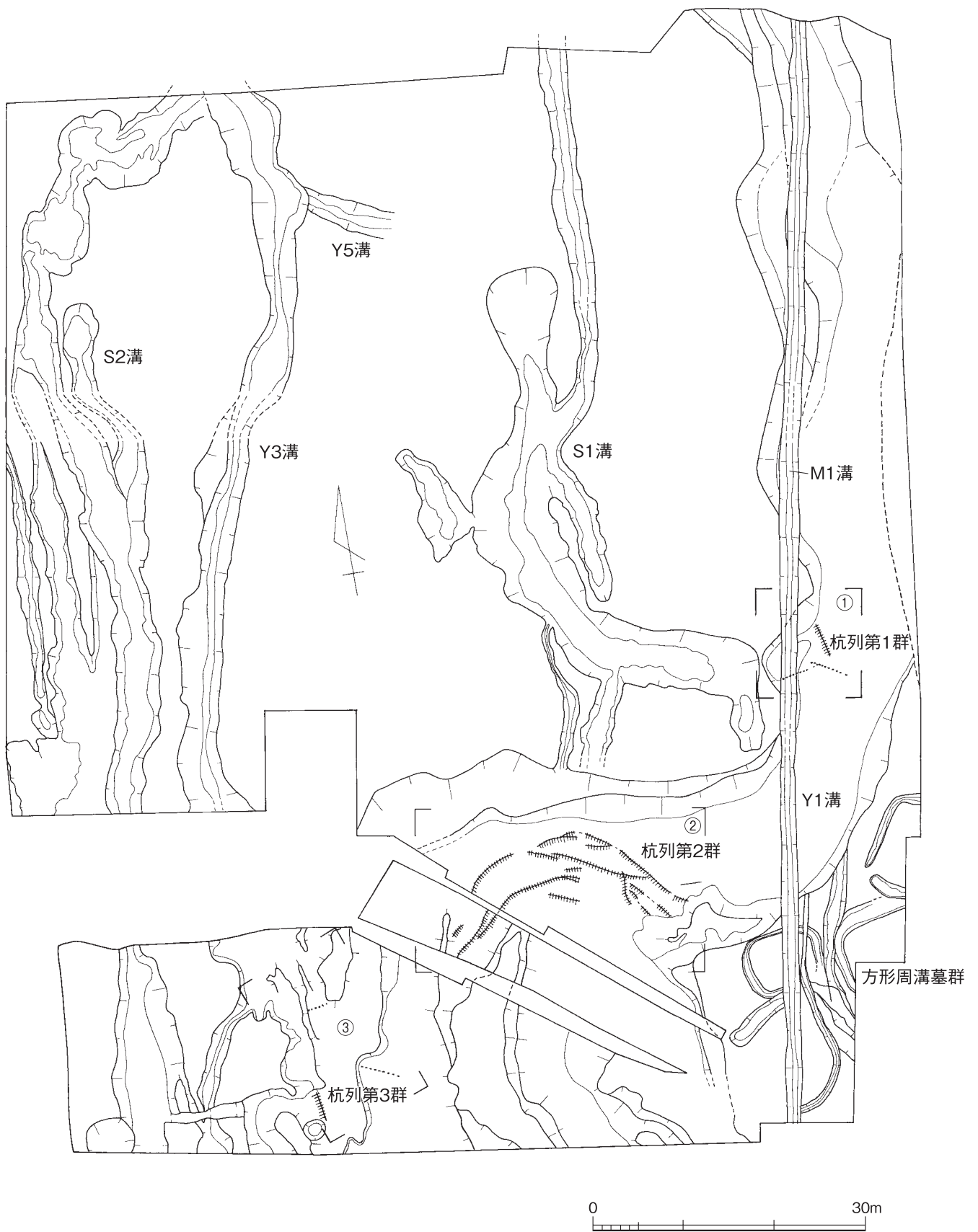


1. 灰色粘土
2. 灰色砂質土
3. 淡黄褐色砂質土
4. 灰黄色土
5. 灰黄色粘質土
6. 暗褐色砂混粘土
7. 灰黄色砂
8. 灰褐色粘土
9. 黒色土 (木含む)
10. 黒褐色砂混粘土
11. 薄灰黒色砂
12. 黒色砂混粘土 (木含む)
13. 黒色粘土 (木含む)
14. 灰黒色粘土 (木含む)
15. 灰黒色粘土
16. 黒色粘土
17. 灰混黒色粘土
18. 暗褐色粘質土
19. 暗青緑色砂
20. 黒色粘質土
21. 黒褐色砂
22. 黄褐色混黒色砂質土
23. 暗赤褐色砂
24. 灰褐色粘土
25. 黒色粘質土 (木片含む)
26. 黒褐色砂質土
27. 黒灰色砂
28. 褐色礫層
29. 砂礫混黒色粘土
30. 暗黄灰色砂質土
31. 暗青灰色砂質土
32. 灰白色砂礫層

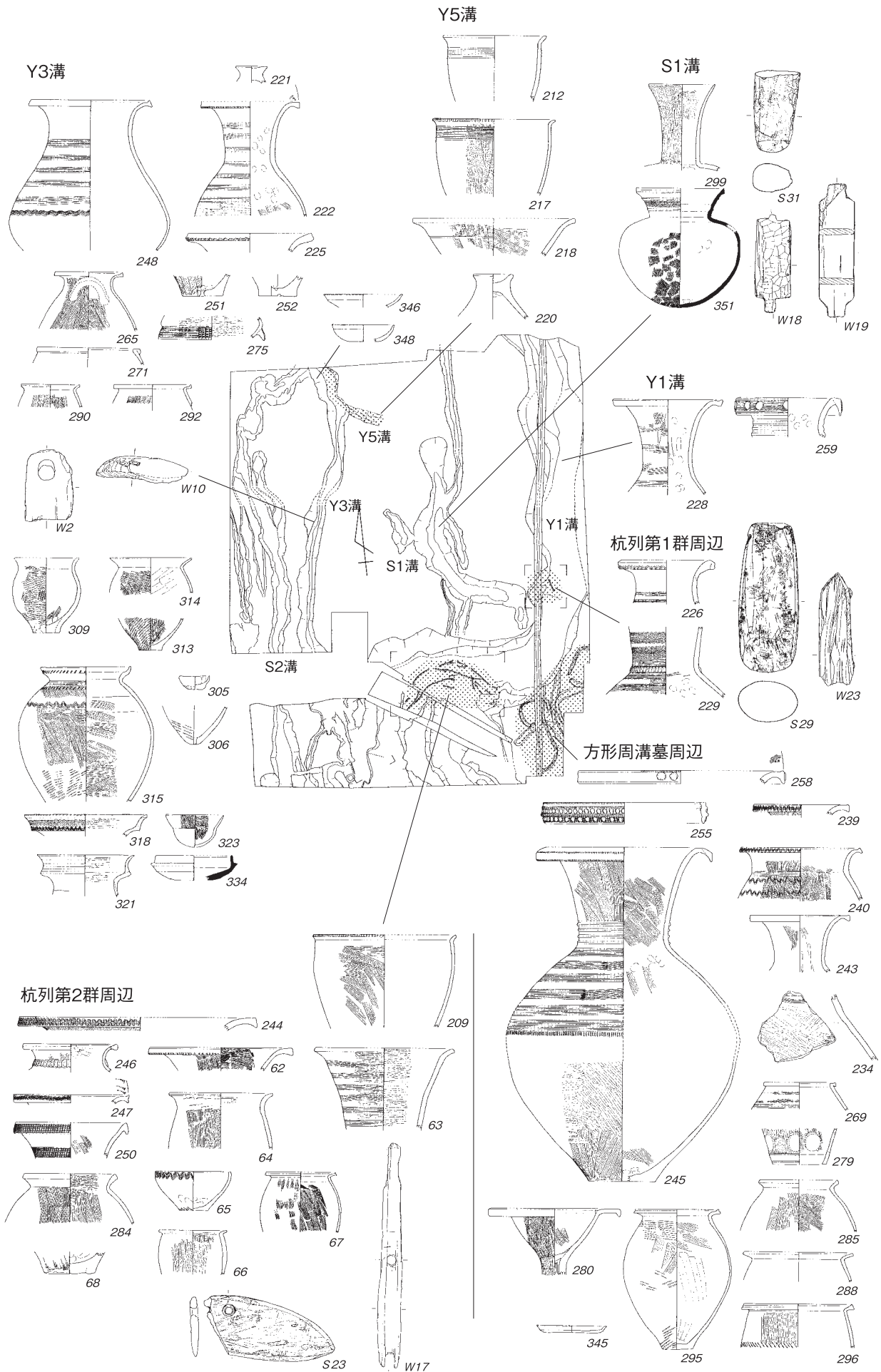
トレンチ北壁土層断面図




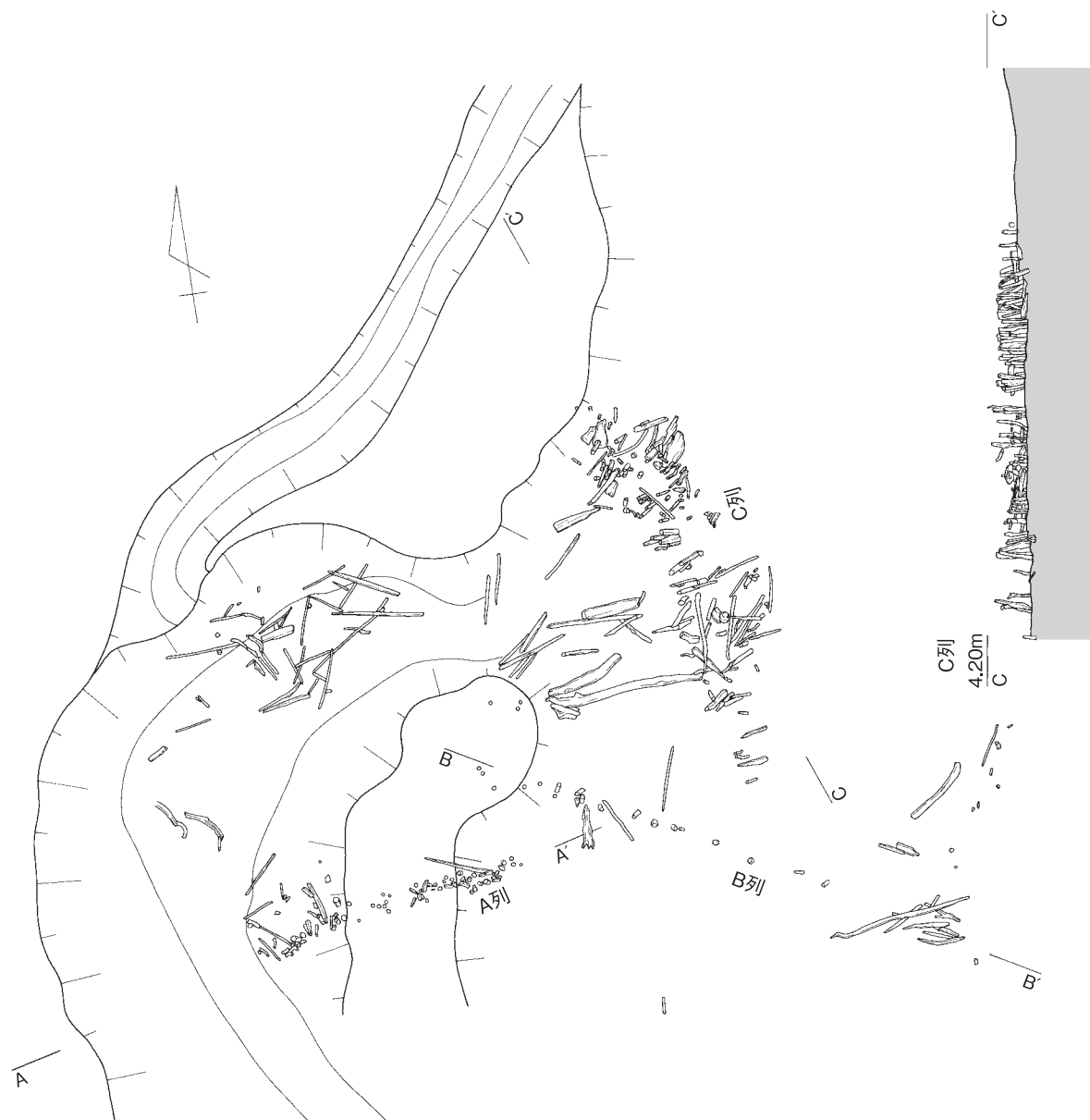
遺物出土位置図



全体图



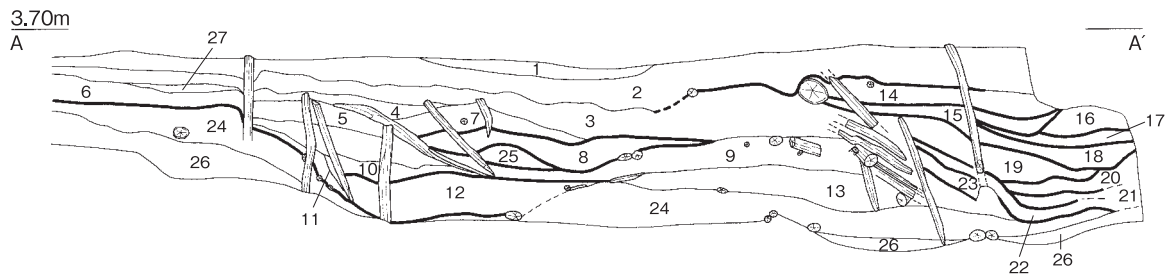
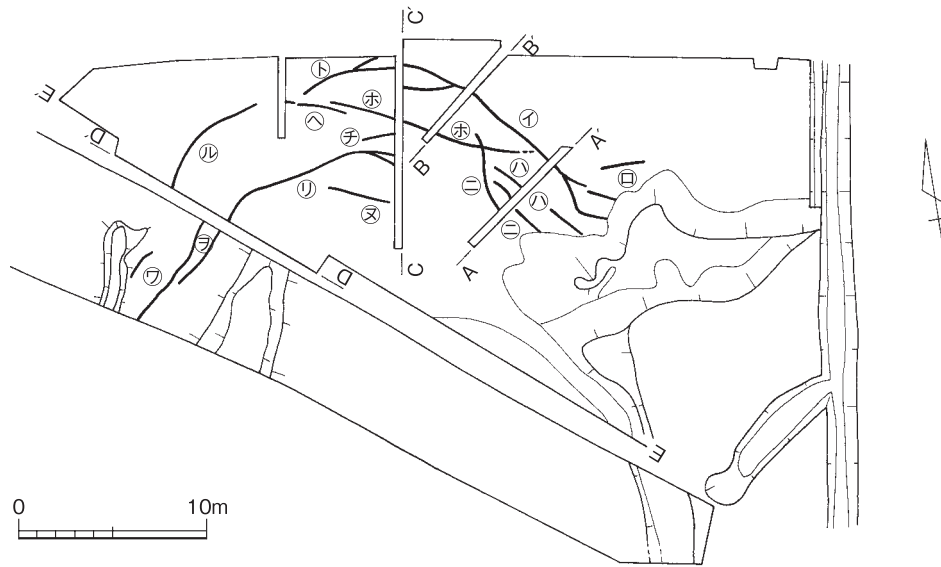
遺物出土位置图



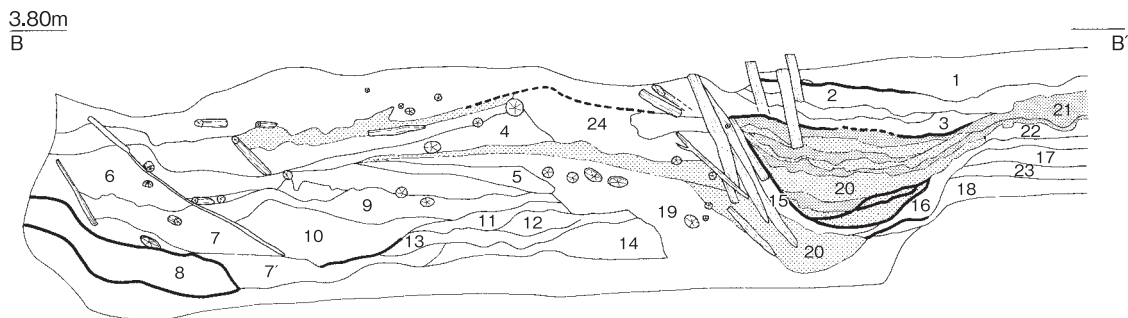
Y1溝 杭列第1群



Y1溝 杭列第2群




- | | |
|------------------------------|------------------------|
| 1. 灰色シルト | 11. 褐灰色シルト (黄白色細砂との互層) |
| 2. 灰色細砂~極細砂 | 12. 暗灰色シルト~極細砂 |
| 3. 灰色シルト (白色細砂との互層) 下面の一部に中礫 | 13. 黒灰色細砂 (黄白色細砂との互層) |
| 4. 暗灰色シルト | 14. 中砂 (細礫が混じる) |
| 5. 灰色シルト 下面に細~中礫の層 | 15~23. 暗灰色シルト |
| 6. 黄褐色中砂 一部に粗砂を含む | 24. 中礫 |
| 7. 褐色中砂 (灰色細砂と互層) | 25. 細礫 |
| 8. 褐灰色シルト | 26. 青灰色極細砂 (黄褐色細砂との互層) |
| 9. 黒灰色粘土 下面はシルトと極細砂の互層 | 27. 黒灰色粘土 |
| 10. 灰色シルト | |

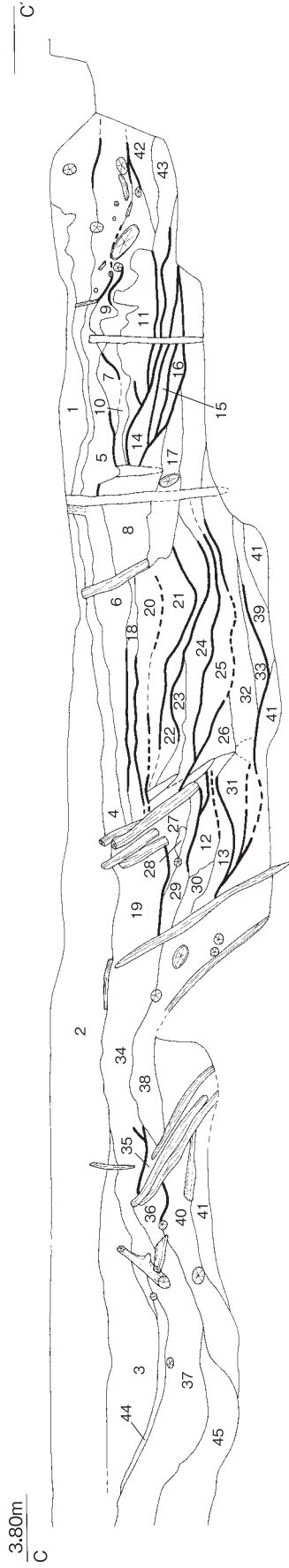


- | | |
|-----------------------|----------------------|
| 1. 褐灰色細砂 | 13. 灰色シルト (黄色細砂との互層) |
| 2. 黄白色中砂 | 14. 青灰色細砂 |
| 3. 褐灰色シルト 下面には黄褐色中~粗砂 | 15. 暗灰色粘土 |
| 4. 灰色シルト 下面に粗砂 | 16. 暗灰色シルト |
| 5. 灰色シルト | 17. 白色粗砂 |
| 6. 暗灰色シルト | 18. 灰色細砂 (黄色中砂との互層) |
| 7. 暗灰色粘土 黄色細砂の層を含む | 19. 中礫 |
| 8. 灰色シルト | 20. 暗灰色粘土~シルト |
| 9. 灰色シルト (白色細砂との互層) | 21. 白色中砂 |
| 10. 灰色シルト (黄色細砂との互層) | 22. 灰色極細砂 |
| 11. 灰色シルト (黄色細砂との互層) | 23. 中礫 |
| 12. 灰色シルト (黄色細砂との互層) | 24. 立ち木の根とその攪乱土 |

(土層断面図中の太線は植物繊維層)

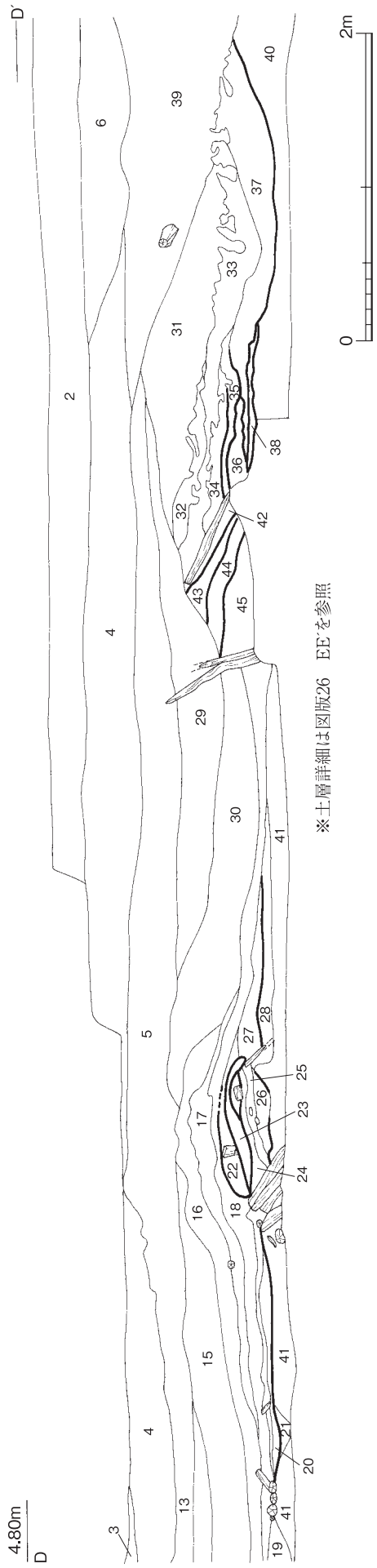


Y1溝 杭列第2群堆積状況 (1)



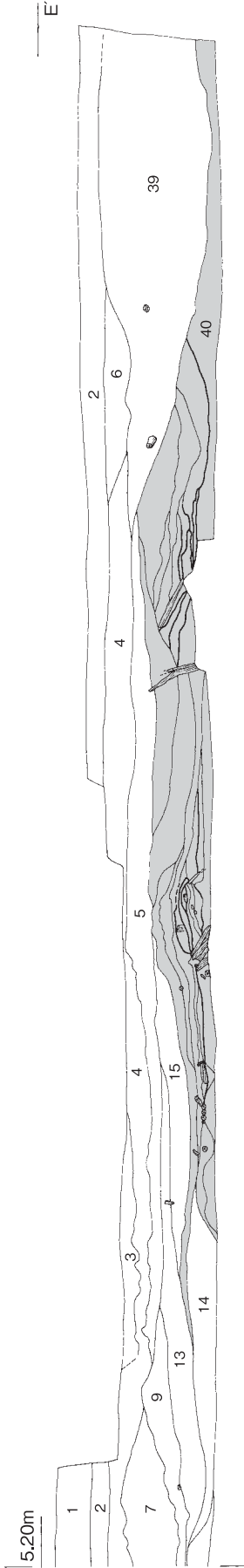
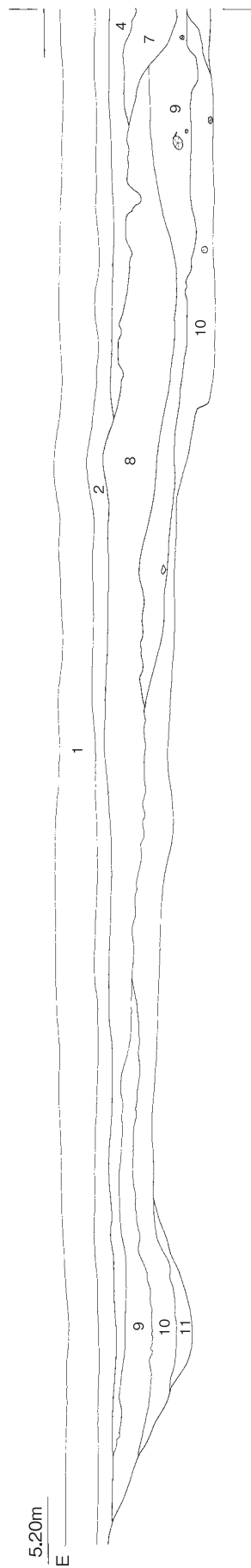
- 1. 黄褐色粗砂 地山ブロック混
- 2. 黄褐色極粗砂～細砂 灰色偽礫状シルト含む
- 3. 褐色中砂 灰色細砂含む
- 4. 褐色粗砂 明灰色偽礫状シルト含む
- 5. 褐色粗砂 灰色偽礫状粘土含む
- 6. 黄白色中砂～粗砂 (灰色極細砂と互層)
- 7. 白色細砂 偽礫状粘土
- 8. 極粗砂 偽礫状粘土
- 9. 白灰色細砂
- 10. 褐色粗砂～極細砂
- 11. 粘土
- 12. 白色極細砂
- 13. 白色細砂
- 14. 粗砂～極粗砂
- 15. 粗砂
- 16. 粗砂
- 17. 巨礫混中礫
- 18. 暗灰色極細砂～シルト
- 19. 暗灰色砂質シルト 黄褐色中砂含む
- 20. 黄色中砂 暗灰色シルト
- 21. 褐色中砂～粗砂 シルト混
- 22. 黄色中砂・白色細砂～中砂
- 23. 暗灰色シルト
- 24. 暗灰色粘土
- 25. 暗灰色粘土
- 26. 粘土
- 27. 中砂 (シルトと互層)
- 28. 粘土
- 29. 中礫 中砂 (シルトと互層)
- 30. 粘土
- 31. 白色細砂
- 32. 細砂～中砂・粘土
- 33. 中礫
- 34. 19と同じ
- 35. 灰色シルト
- 36. 暗灰色シルト
- 37. 白色細砂 (暗灰色シルトとの互層)
- 38. 黄白色中砂 (暗灰色シルトとの互層)
- 39. 偽礫粘土・細礫
- 40. 暗灰色細砂 (シルトとの互層)
- 41. 中礫
- 42. 灰色粘土
- 43. 白色中砂 (シルトとの互層)
- 44. 中礫
- 45. 中礫

(図中の太線は植物繊維層)



※土層詳細は図版26 EEを参照

Y1溝 杭列第2群堆積状況(2)



- | | | |
|---------------------|---------------|-------------------|
| 1. 黄色極細砂 | 23. 暗灰色粘土 | 34. 暗灰色粘土 |
| 2. 灰色シルト | 24. 黄褐色細砂～中砂 | 35. 暗灰色シルト |
| 3. 褐色粗砂 | 25. 灰色細砂 | 36. 暗灰色シルト |
| 4. 灰色極細砂 (白色細砂との互層) | 26. 灰色中砂 | 37. 暗灰色極細砂 |
| 5. 黄白色細砂～灰色極細砂 | 27. 暗灰色極細砂 | 38. 黒灰色極細砂 |
| 6. 暗灰色シルト・極細砂 | 28. 灰色シルト | 39. 灰色シルト・細砂 |
| 7. 灰色砂質シルト | 29. 灰色砂質シルト | 40. 茶灰色粘土 |
| 8. 暗灰色シルト～粘土 | 30. 暗青灰色シルト | 41. 中礫 |
| 9. 暗褐色シルト～粘土 | 31. 灰色シルト | 42. 暗灰色シルト |
| 10. 灰褐色シルト・細砂 | 32. 暗灰色シルト・粘土 | 43. 暗灰色シルト (極細砂混) |
| 11. 灰褐色中砂 | 33. 黒灰色砂質シルト | 44. 青灰色シルト |
| | | 45. 暗灰色粘土 |

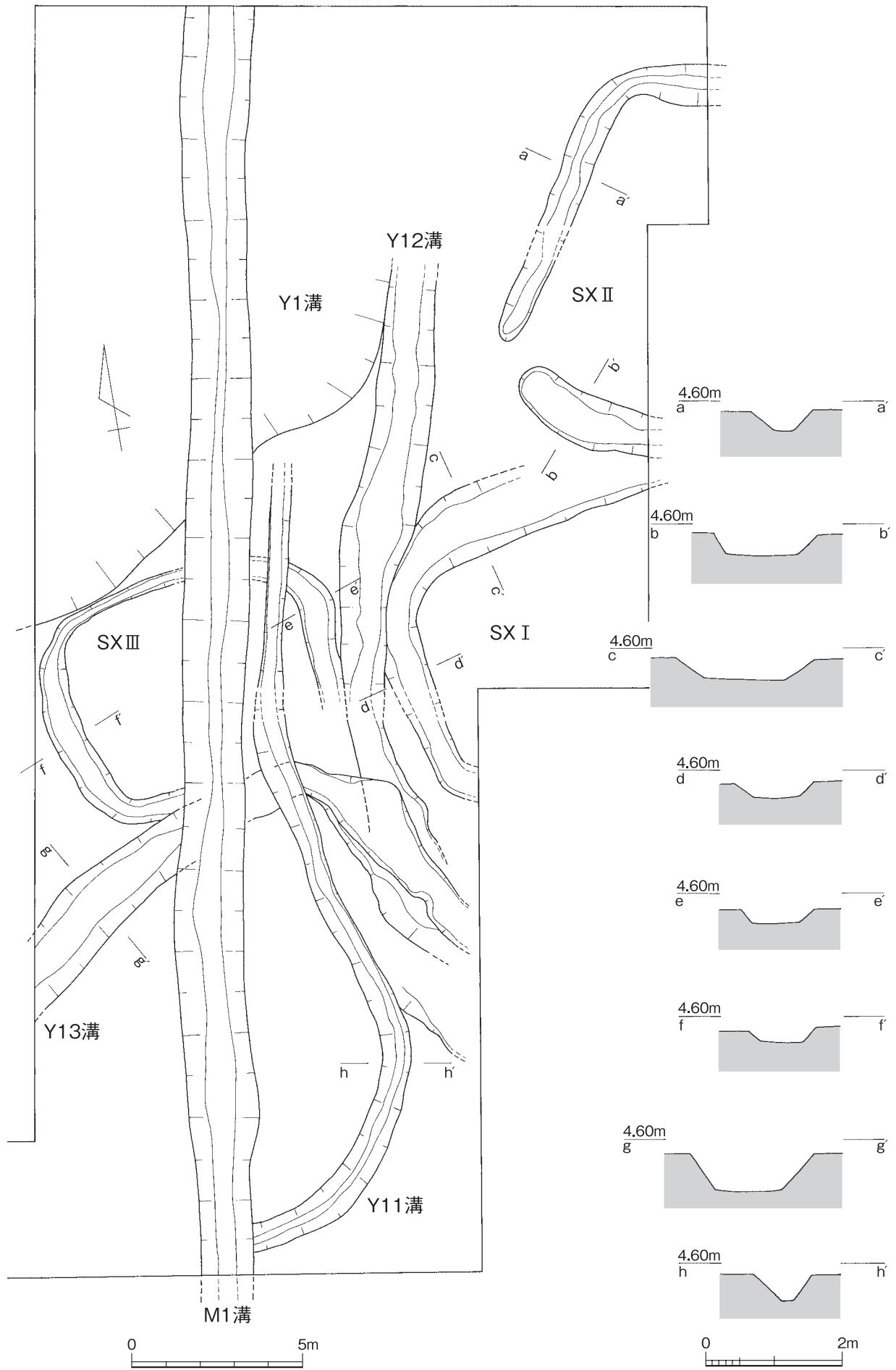
(図中の太線は植物繊維層)

※アミかけ部分の土層No.は図版25 DDを参照

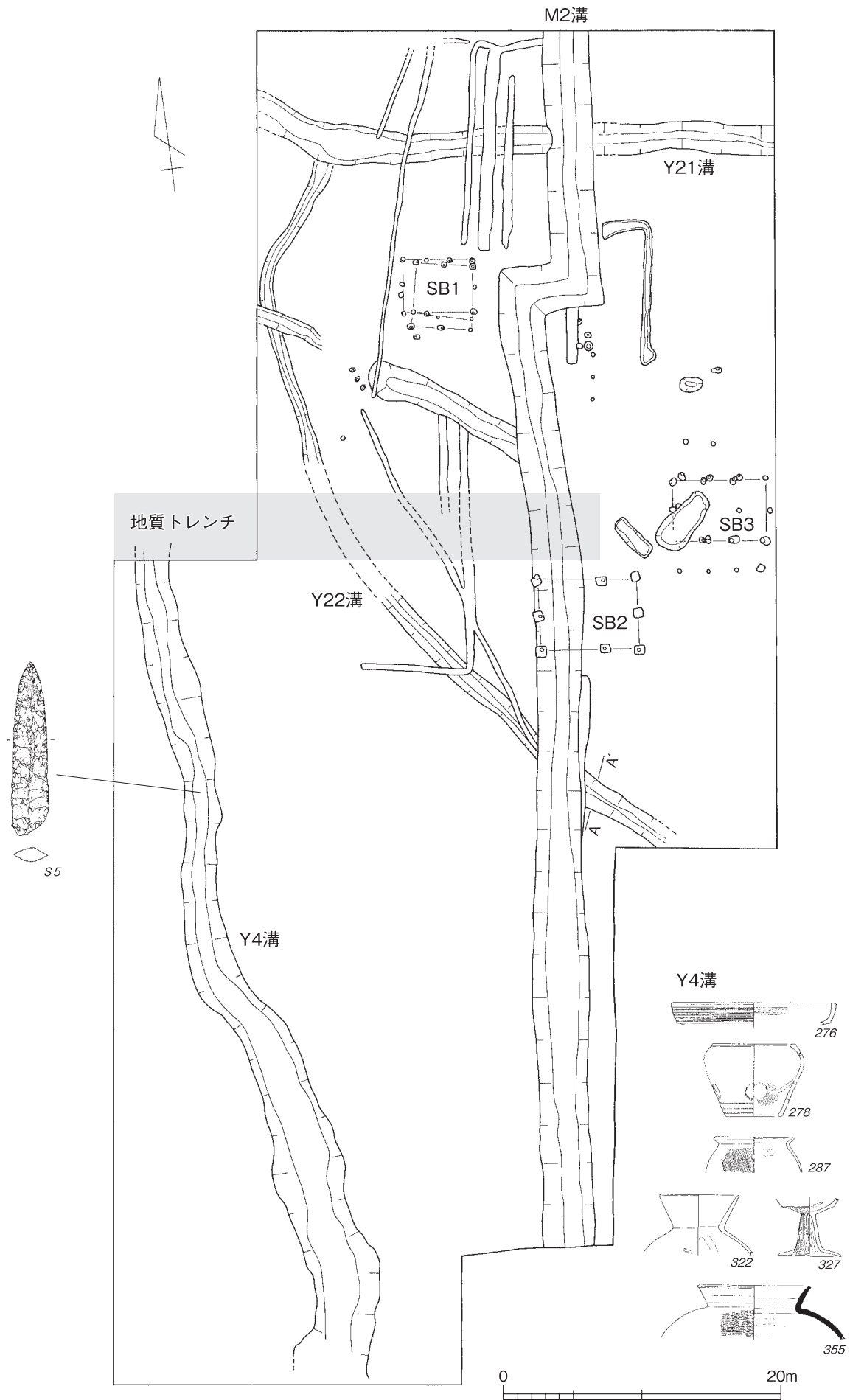




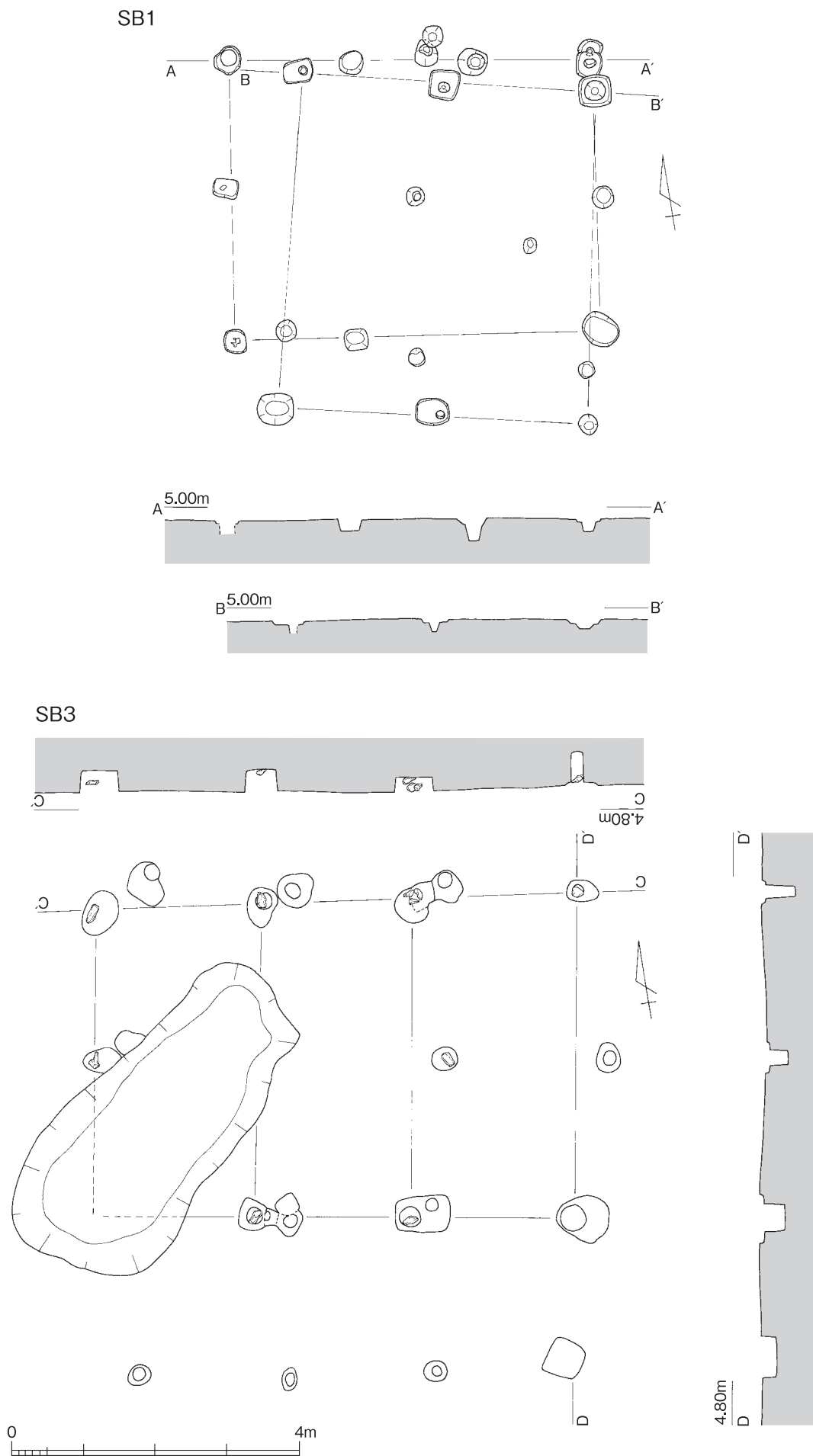
杭列第3群



方形周溝墓SX I ~ III · Y11 ~ 13溝

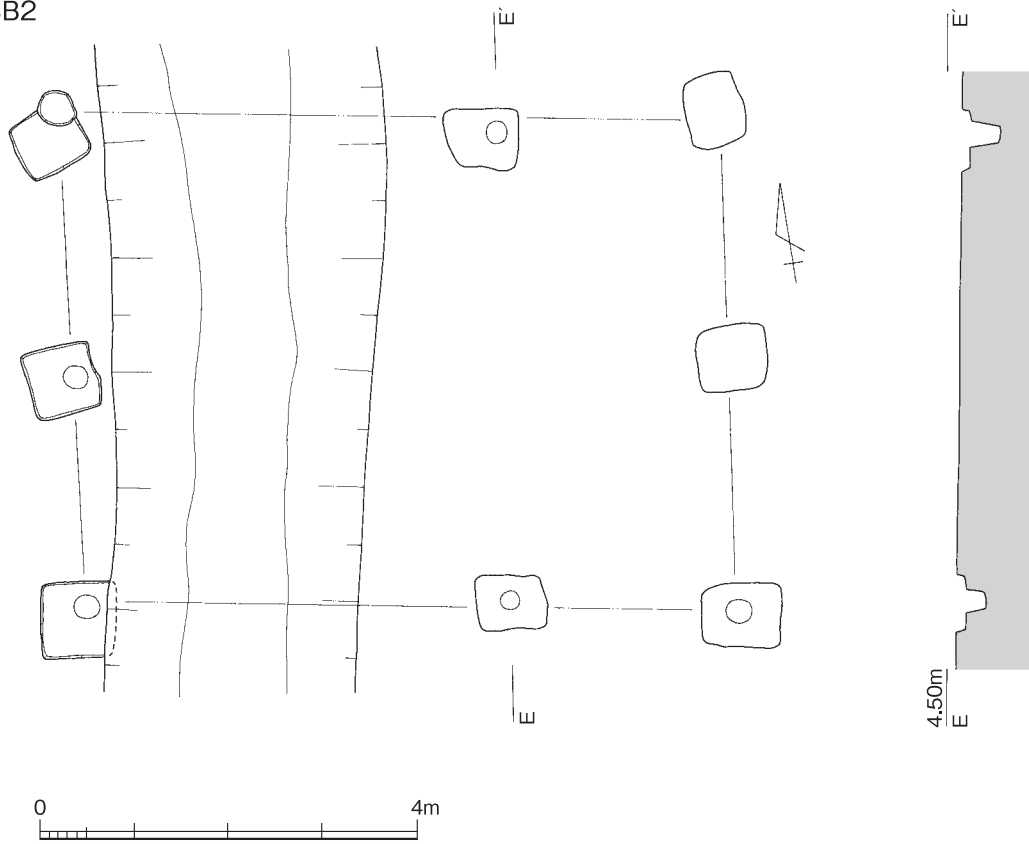


全体図

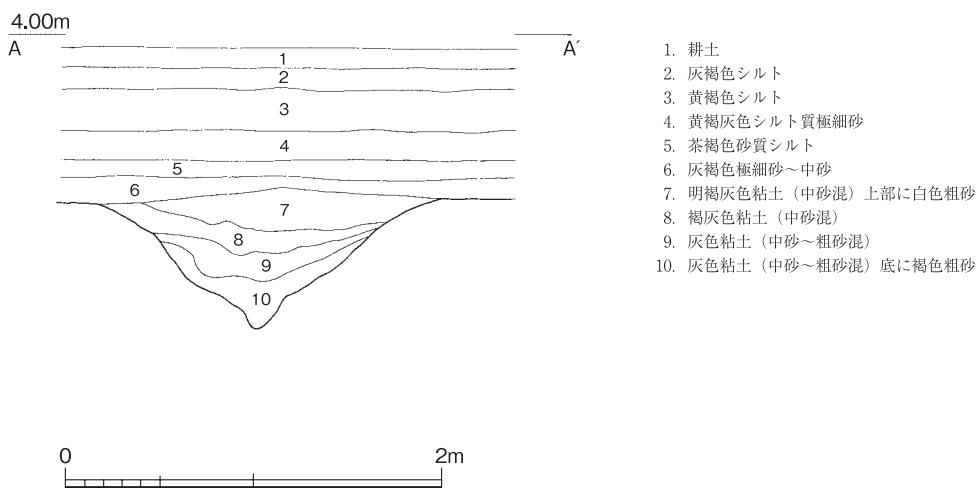


SB 1 · SB 3 实测图

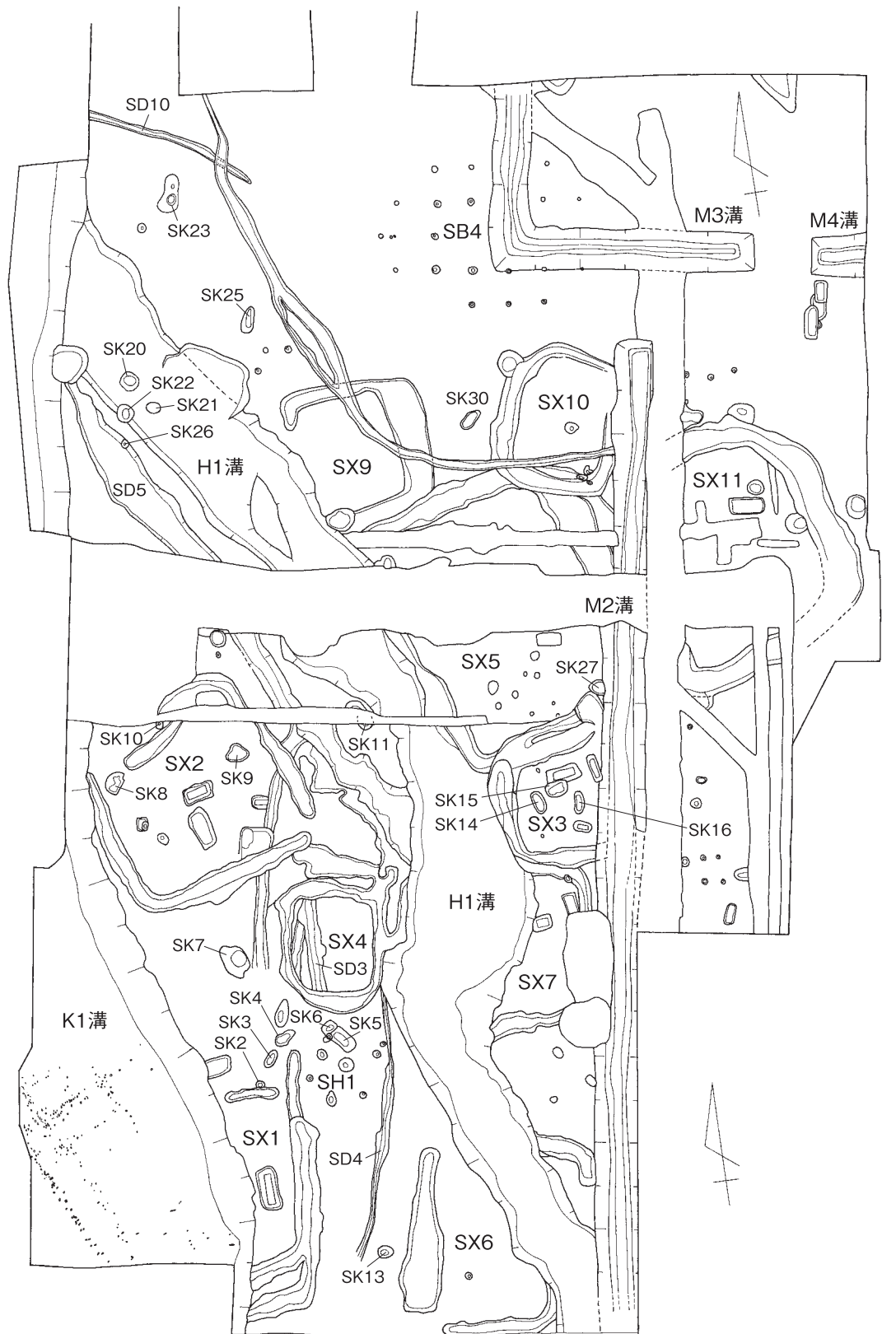
SB2



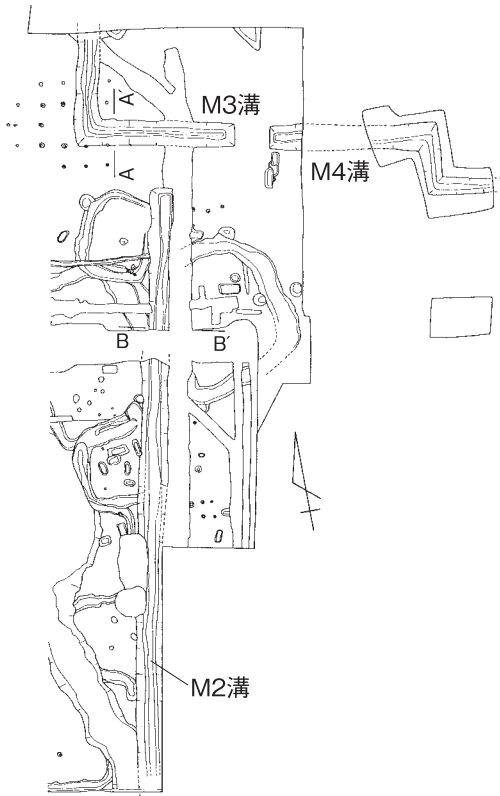
Y22溝 (図版29参照)



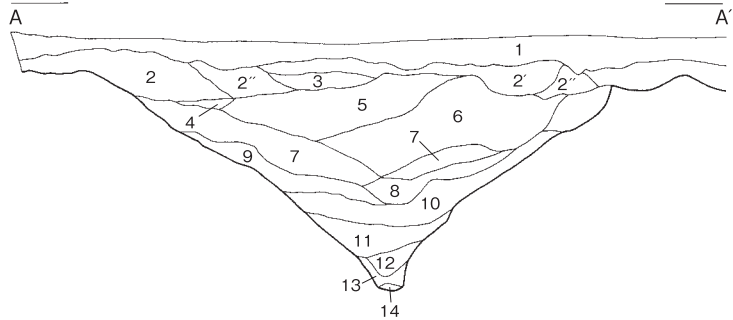
1. 耕土
2. 灰褐色シルト
3. 黄褐色シルト
4. 黄褐灰色シルト質極細砂
5. 茶褐色砂質シルト
6. 灰褐色極細砂～中砂
7. 明褐灰色粘土 (中砂混) 上部に白色粗砂
8. 褐灰色粘土 (中砂混)
9. 灰色粘土 (中砂～粗砂混)
10. 灰色粘土 (中砂～粗砂混) 底に褐色粗砂



全体図



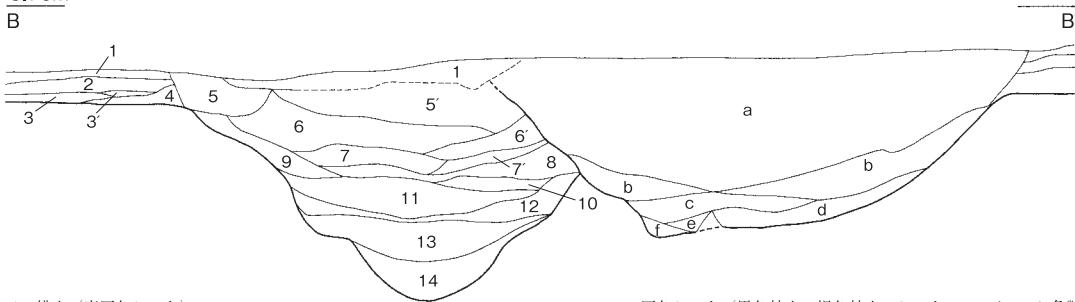
M3溝
5.70m




- | | |
|--|--------------------|
| 1. 耕土 | 11. 暗灰色粘土 |
| 2. 黄褐色砂混じりシルト | 12. 白灰色砂（灰色粘土薄層互層） |
| 2'. 2に暗褐色砂質シルトブロック含む | 13. 黒色粘土及び灰色中砂互層 |
| 2''. 2よりやや砂質 | 14. 黒色粘土及び灰色中砂互層？ |
| 3. 暗黄褐色砂質シルト | |
| 4. 白灰色砂質シルト | |
| 5. 白灰色砂質シルト（暗褐色シルトブロック含む） | |
| 6. 灰色粗砂混じりシルト（黒色粘土質シルトブロック及び灰色粘土質シルト及び灰色極細砂質シルトブロック含む） | |
| 7. 白褐色極細砂質シルト（黒色粘土質シルトブロック含む） | |
| 8. 灰色極細砂 | |
| 9. 灰色粘土（黒色粘土質シルト及び灰色砂含む） | |
| 10. 灰色細砂（黒色粘土質シルトブロック含む） | |



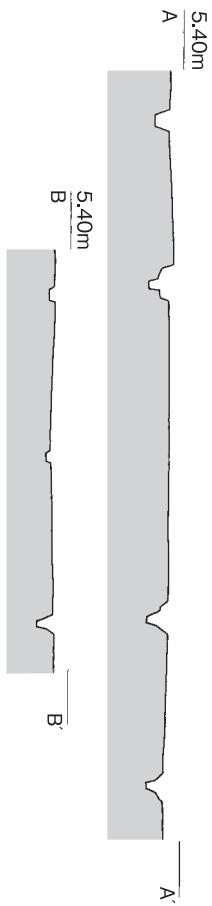
M2溝
5.70m



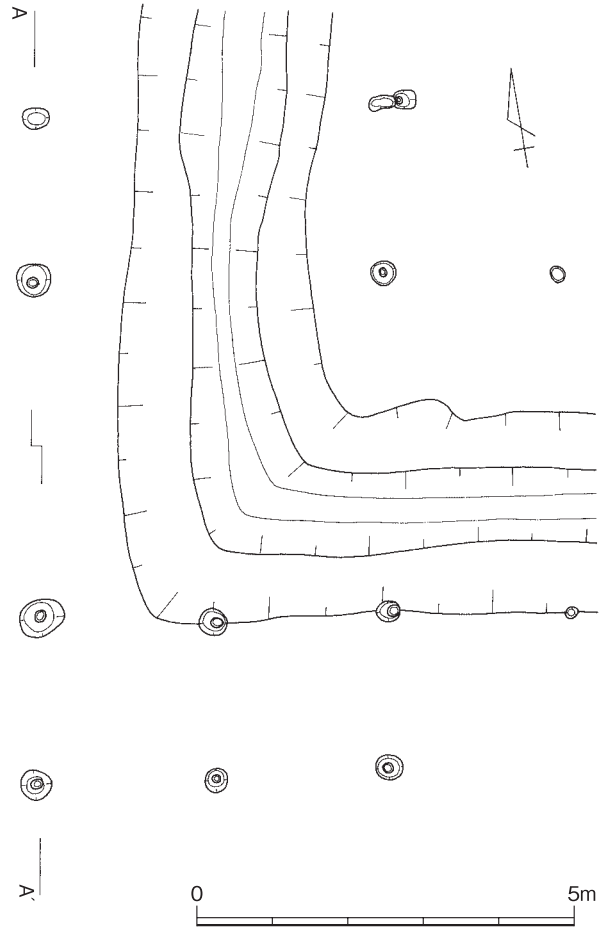
- | | |
|-------------------------------------|------------------------------------|
| 1. 耕土（青灰色シルト） | a. 灰色シルト（黒色粘土・褐色粘土・シルトetc.のブロック多数） |
| 2. 褐色砂混じりシルト | b. 暗灰色粘土質シルト（ブロック含む） |
| 3. 灰褐色中砂 | c. 暗灰色粘土質シルト |
| 3'. 3よりややシルト質 | d. 暗灰色粘土質シルト（砂混じり） |
| 4. 暗褐色細砂 | e. 暗灰色粘土質シルト（粘土混じり） |
| 5. 灰褐色シルト（暗褐色シルト等のブロック含む） | f. 黄色粗砂 |
| 6. 灰色シルト（黒色粘土・褐色粘土・褐色シルトのブロックを多数含む） | |
| 6'. 6に鉄分をやや多く含む | |
| 7. 灰色シルト混じり砂（6と同様のブロックを含む） | |
| 7'. 灰色砂混じりシルト | |
| 8. 灰色粘土質シルト | |
| 9. 黄色粗砂 灰色粘土薄層を含む | |
| 10. 黒色砂混じり粘土質シルト | |
| 11. 灰色砂（互層） | |
| 12. 灰色粘土質シルト（一部砂） | |
| 13. 灰色砂（互層） | |
| 14. 黒灰色粘土・灰色砂の互層 | |



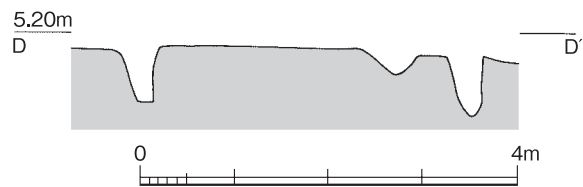
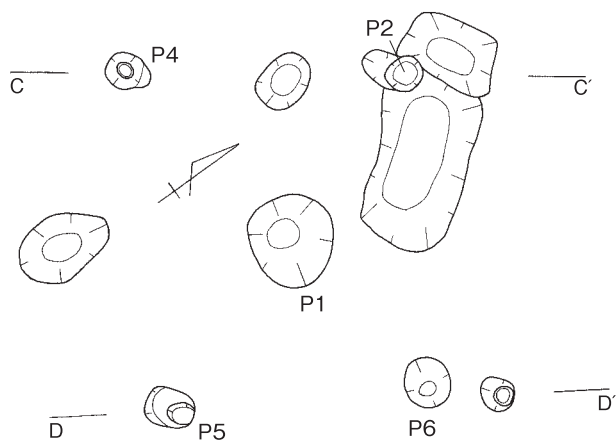
M2・M3溝土層断面図



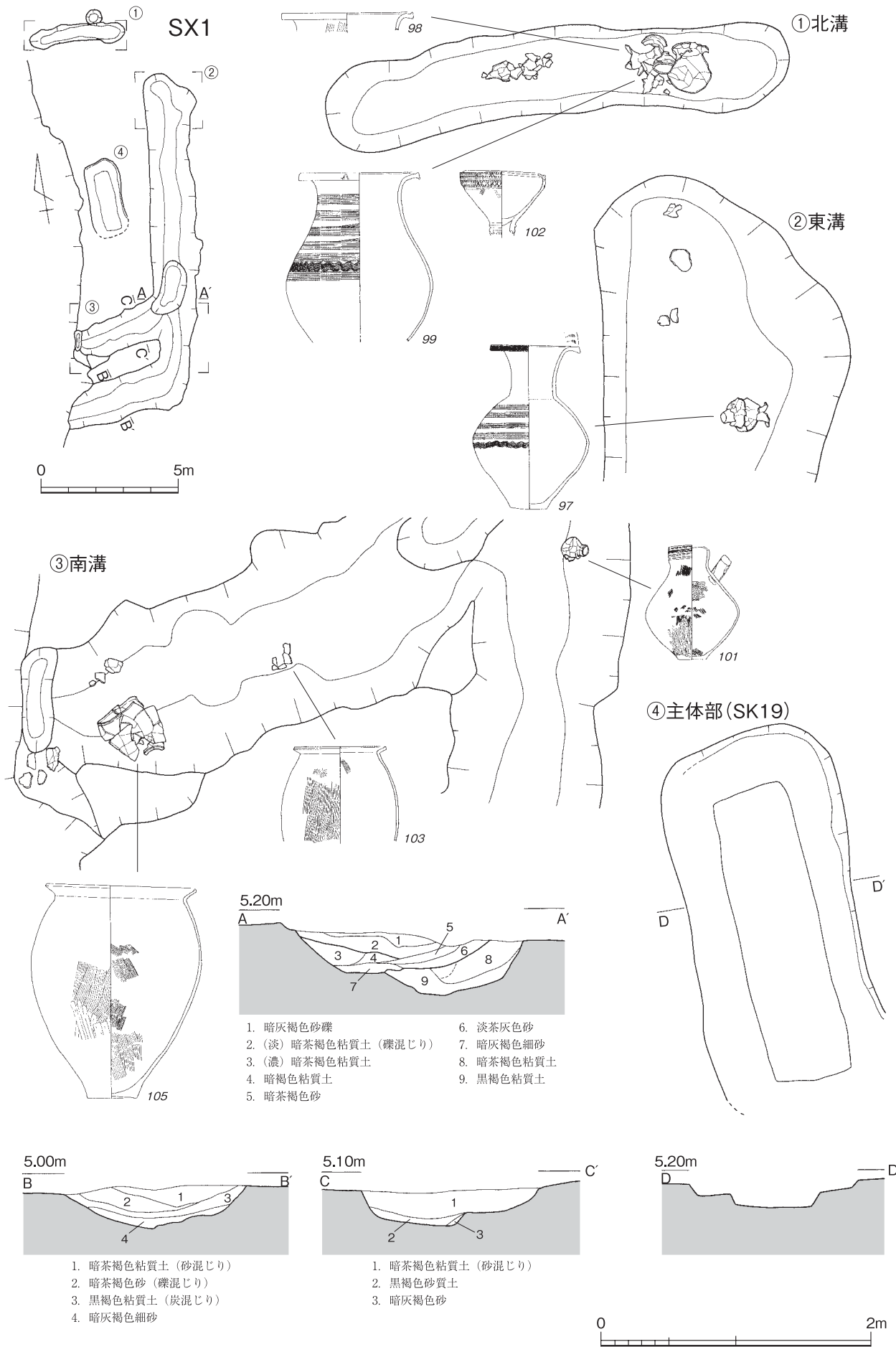
SB4



SH1



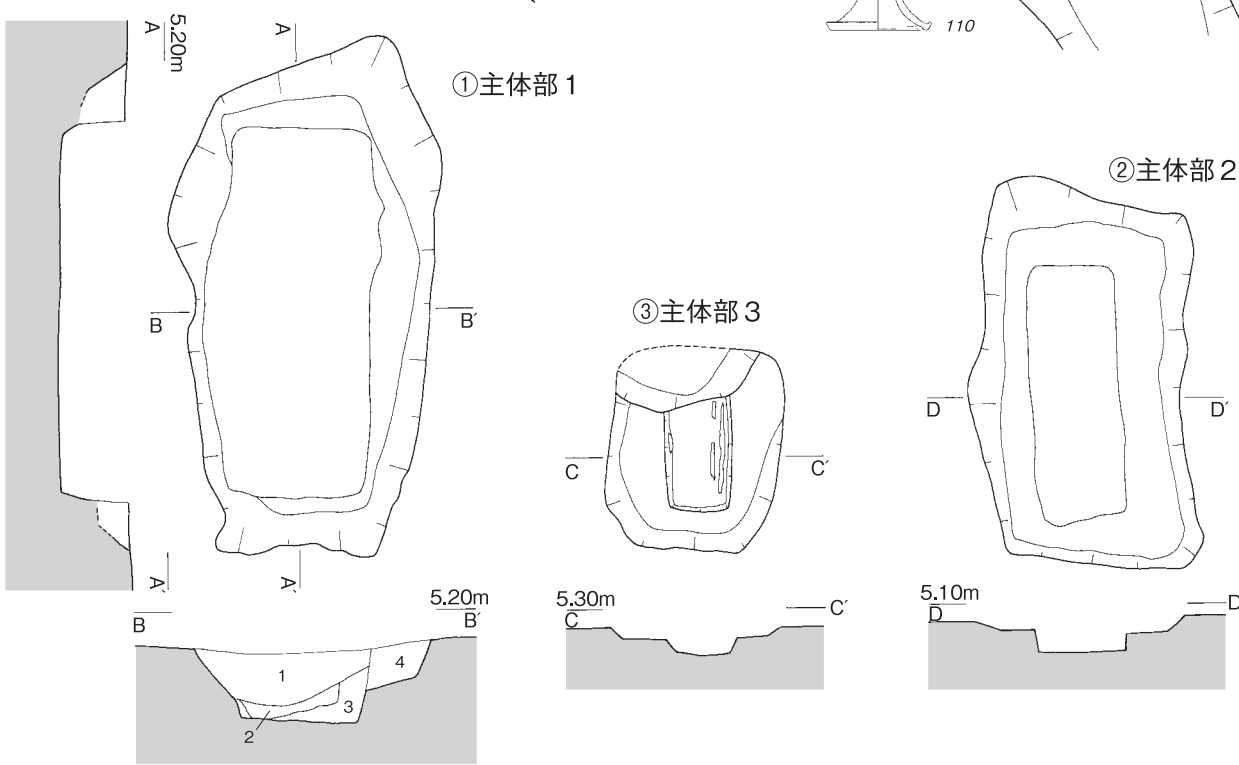
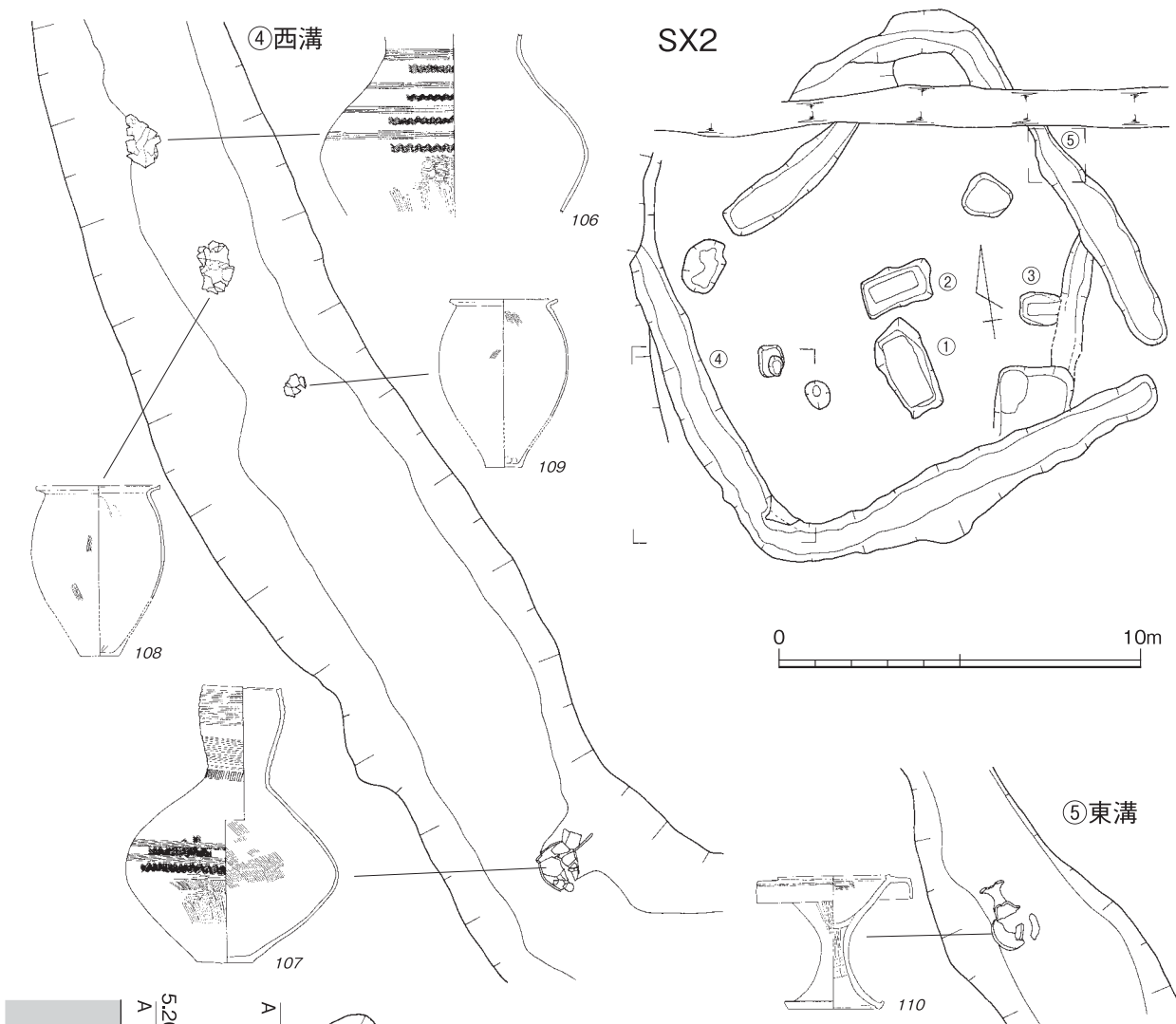
SB4・SH1実測図



- | | |
|-----------------------|------------|
| 1. 暗灰褐色砂礫 | 6. 淡茶灰色砂 |
| 2. (淡) 暗茶褐色粘質土 (礫混じり) | 7. 暗灰褐色細砂 |
| 3. (濃) 暗茶褐色粘質土 | 8. 暗茶褐色粘質土 |
| 4. 暗褐色粘質土 | 9. 黒褐色粘質土 |
| 5. 暗茶褐色砂 | |

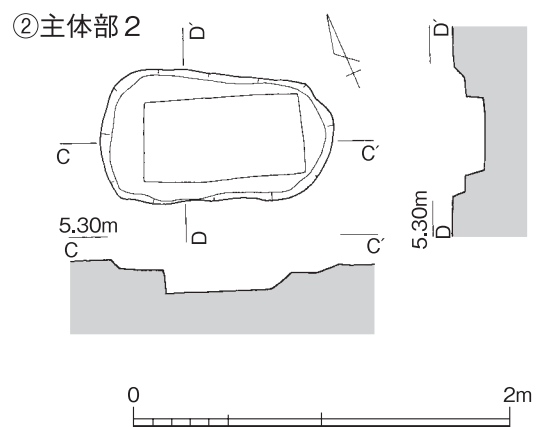
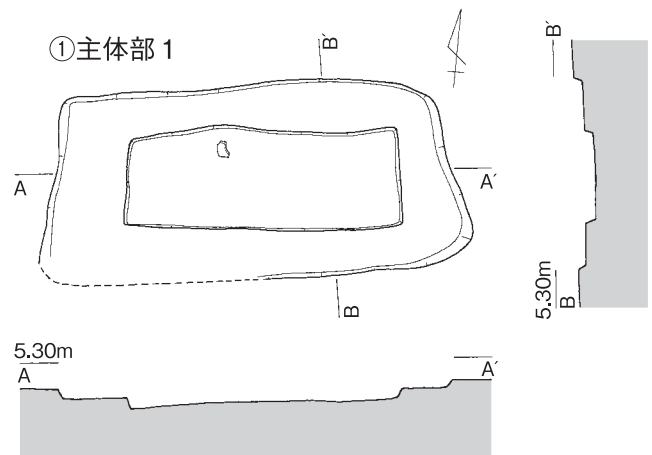
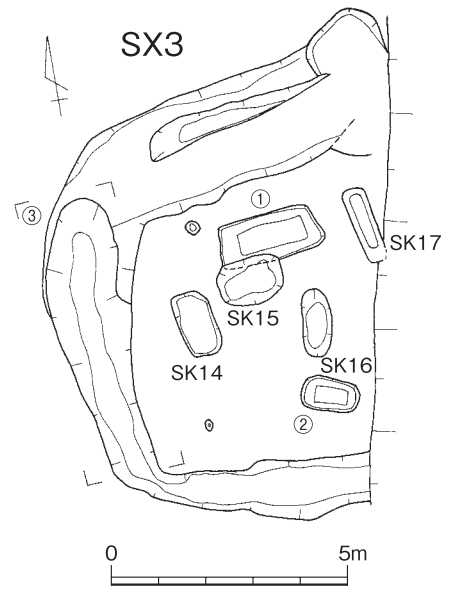
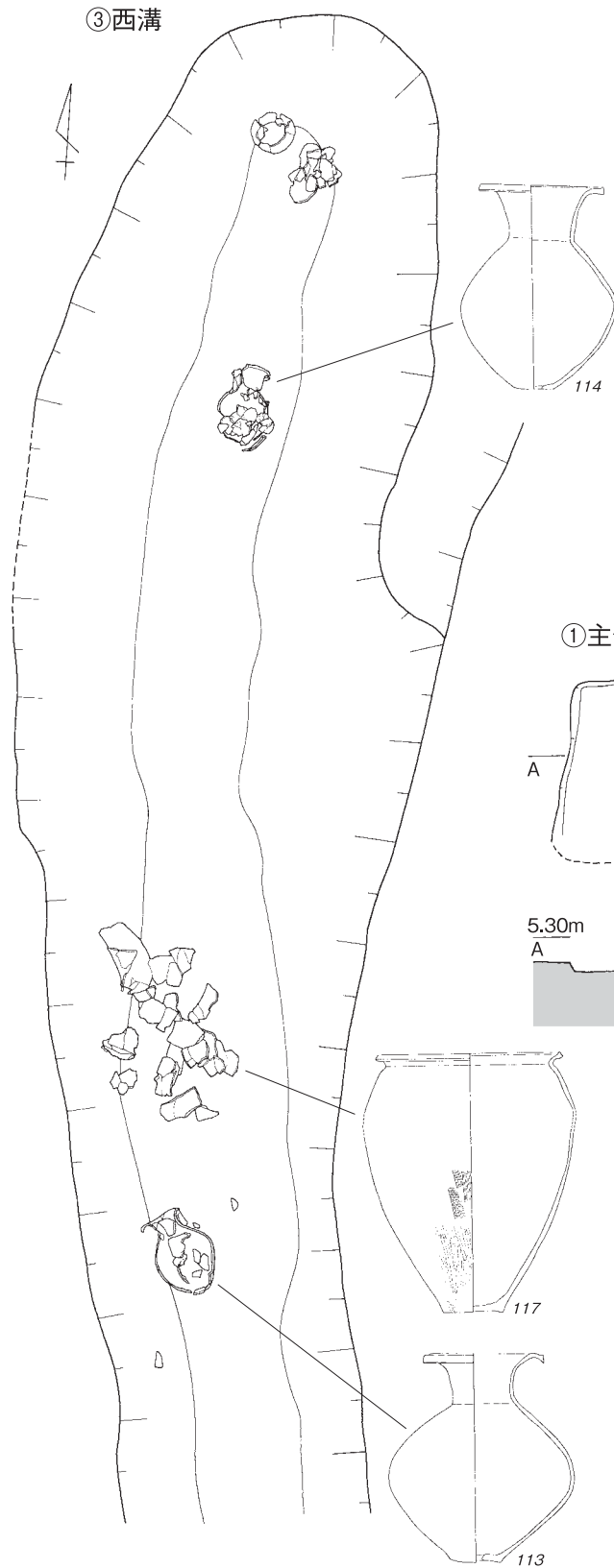
- | |
|-------------------|
| 1. 暗茶褐色粘質土 (砂混じり) |
| 2. 暗茶褐色砂 (礫混じり) |
| 3. 黒褐色粘質土 (炭混じり) |
| 4. 暗灰褐色細砂 |

SX1 実測図

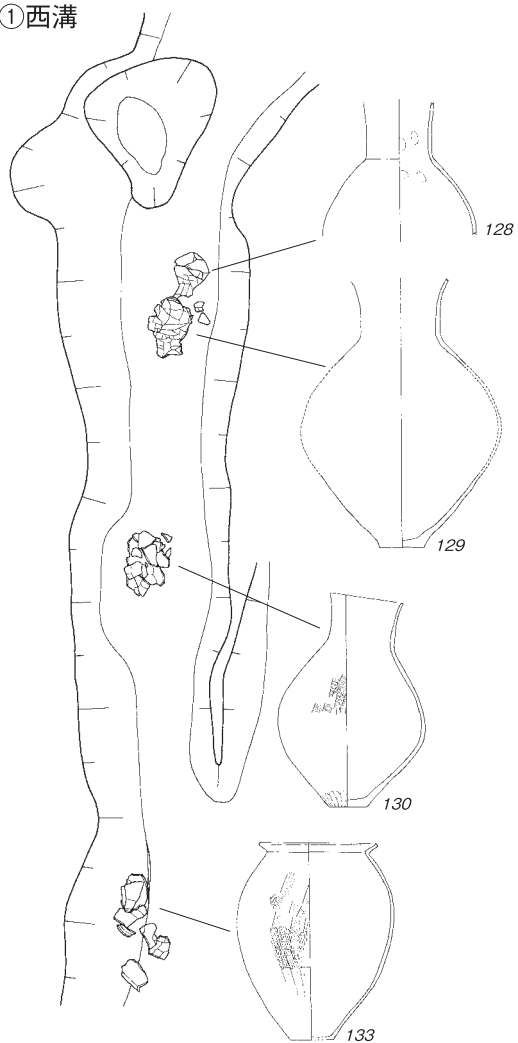


1. 黒褐色粘質土・灰褐色砂質土・地山
2. 淡黒褐色粘質土
3. 灰褐色砂質土
4. 茶褐色砂質土

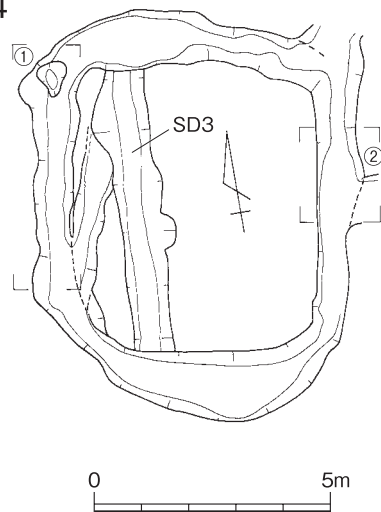
SX 2 実測図



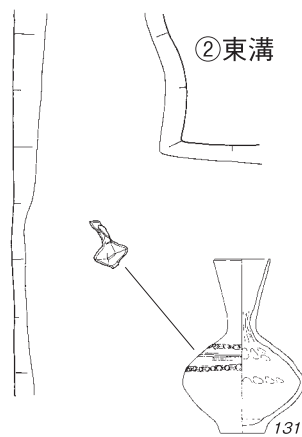
①西溝



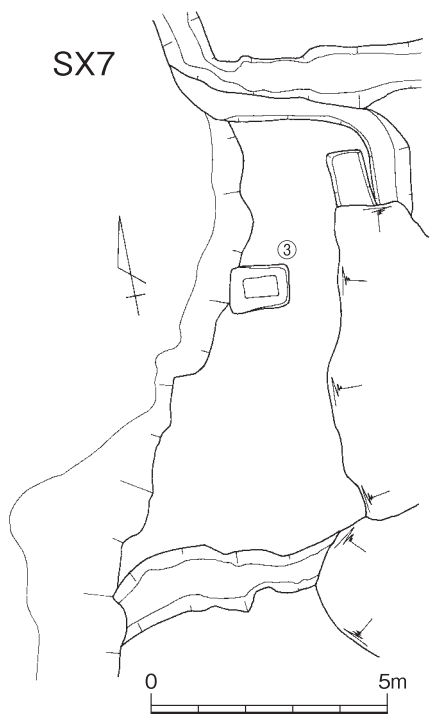
SX4



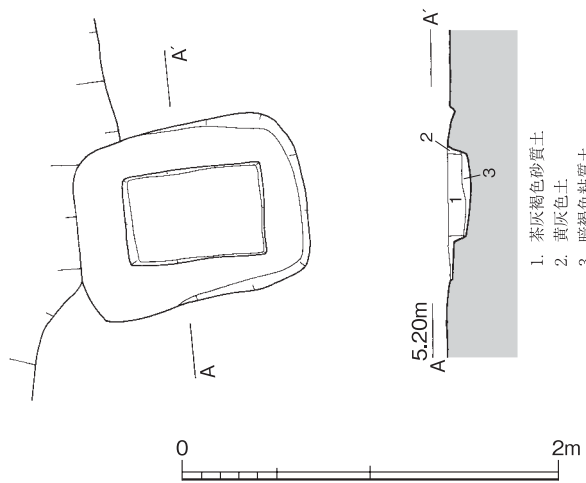
②東溝

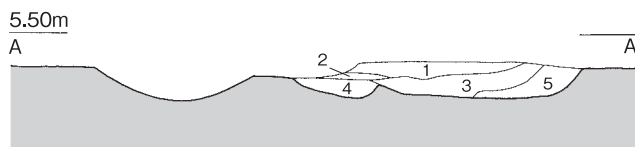
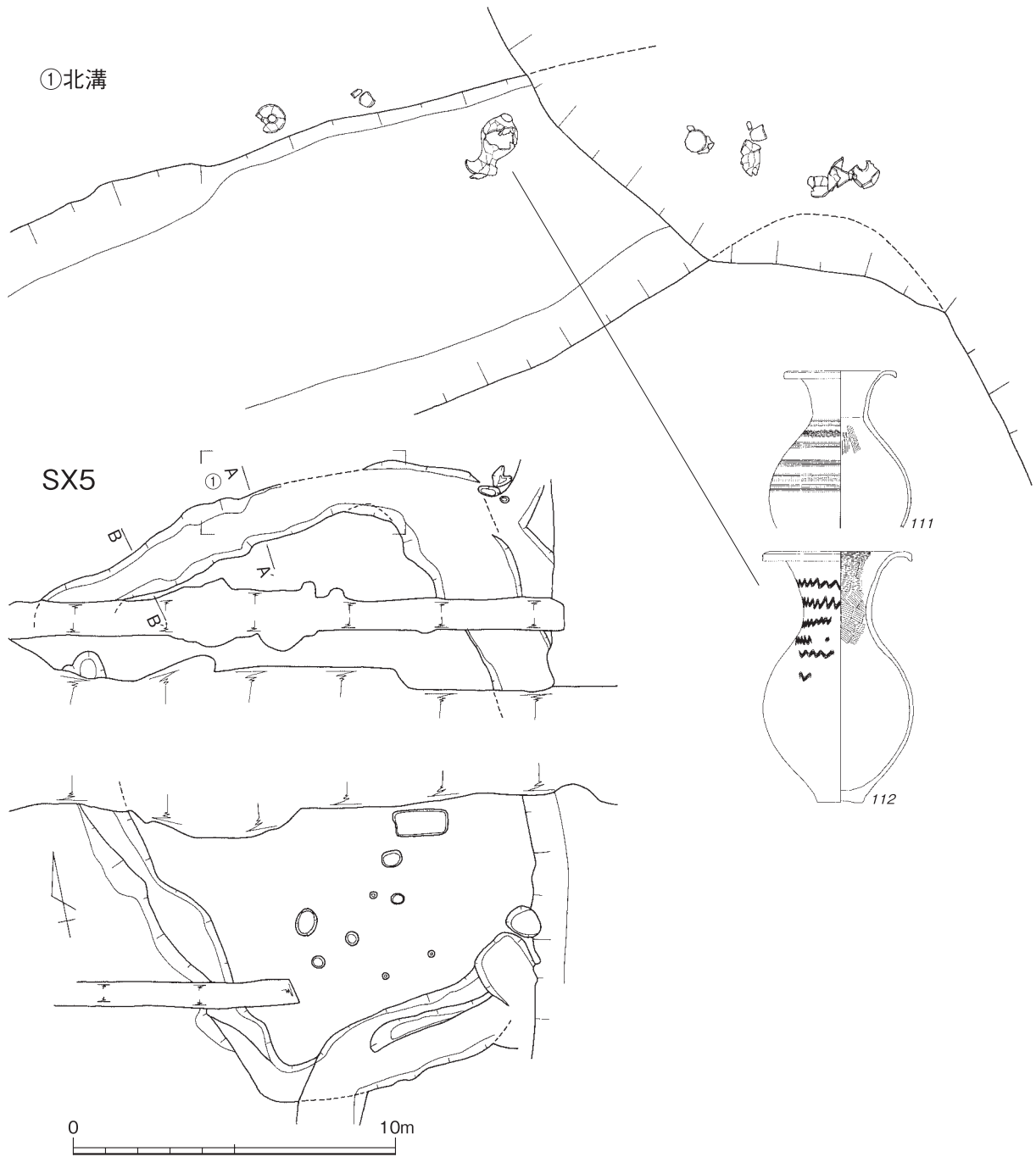


SX7

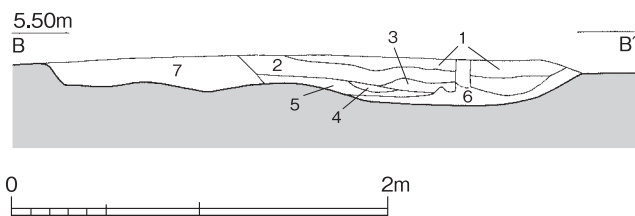


③主体部



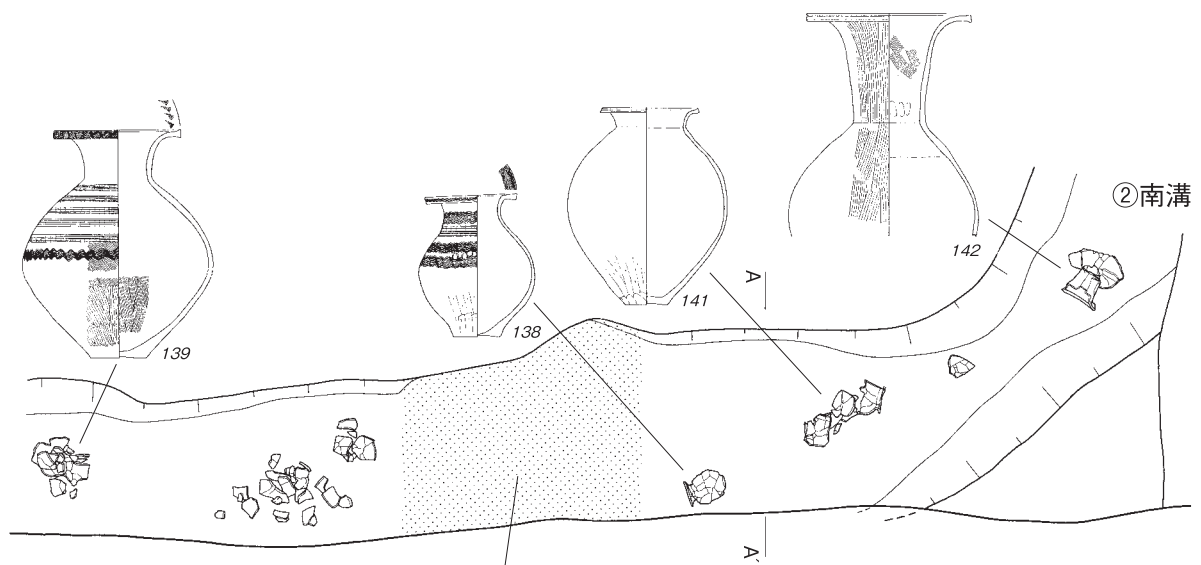
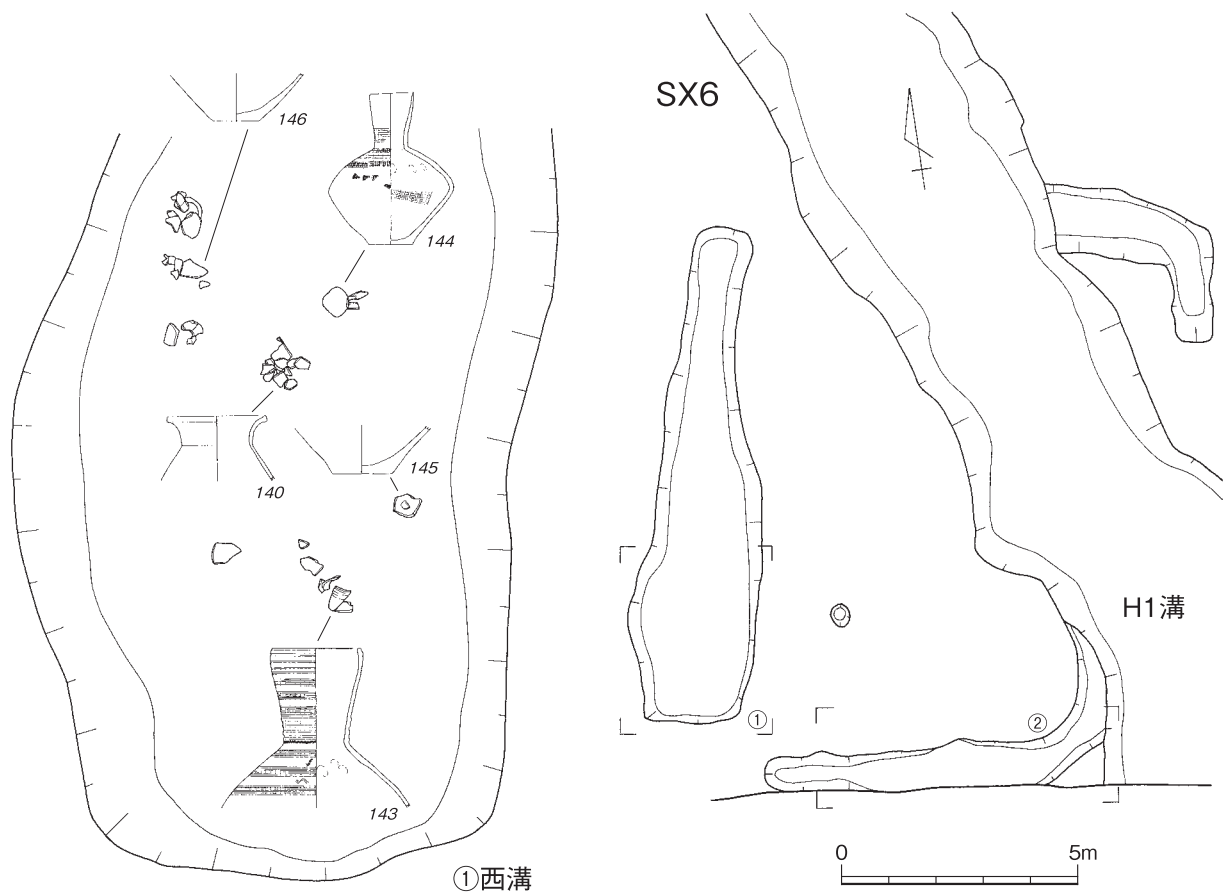


- 1. 褐色砂質シルト
- 2. 灰色砂質シルト
- 3. 黒褐色シルト
- 4. 黒褐色シルト
- 5. 灰褐色シルト

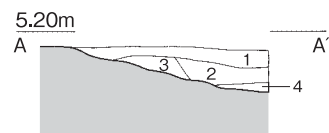
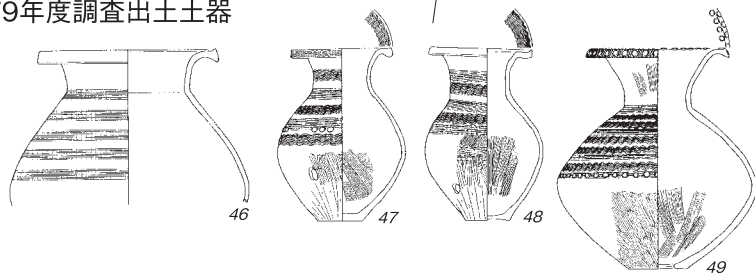


- 1. 褐色砂質シルト
- 2. 黒褐色シルト (砂混じり)
- 3. 黒褐色シルト
- 4. 黒褐色シルト
- 5. 灰褐色シルト
- 6. 灰褐色細砂
- 7. 褐色砂質シルト

SX5 実測図



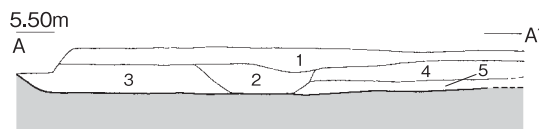
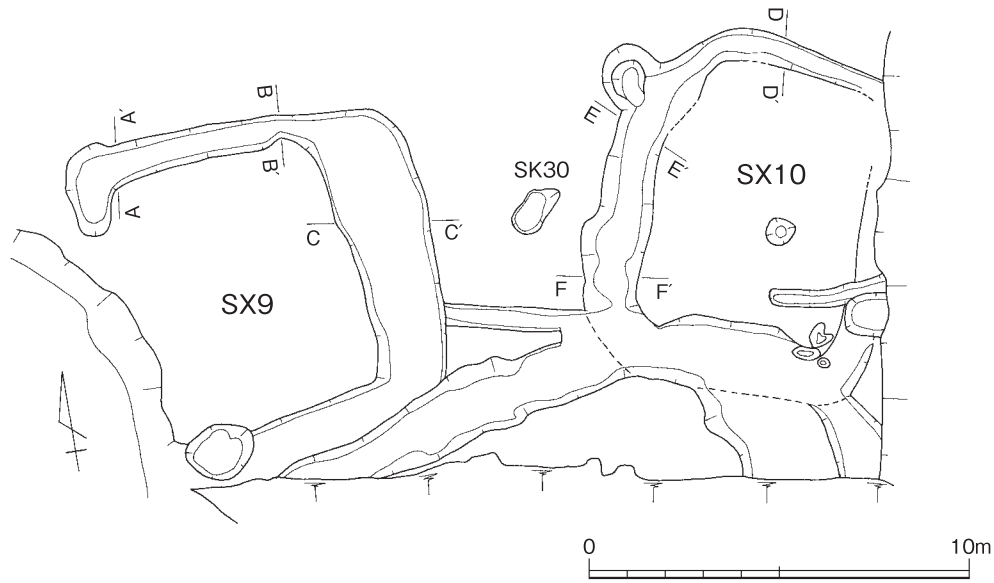
‘79年度調査出土土器



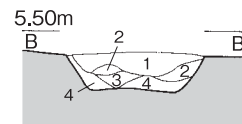
1. 暗灰茶褐色土
2. 暗茶褐色粘質土
3. 黄灰褐色砂質土
4. 灰褐色砂質土



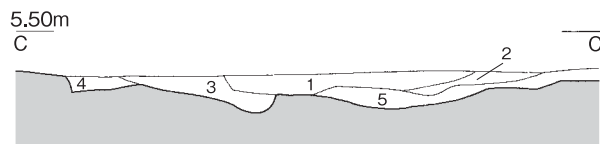
SX6 実測図



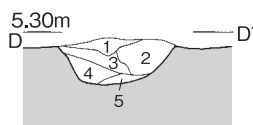
1. 暗茶褐色シルト（炭混じり）
2. 暗灰褐色シルト
3. 暗灰褐色シルト'
4. 暗灰褐色シルト''
5. 暗灰褐色シルト'''



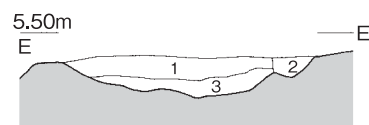
1. 黒灰色砂混じりシルト（やや粘質）
2. 1のブロック、地山細砂
3. 黒灰色砂混じりシルト
4. 地山崩れ



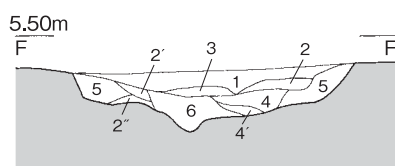
1. 暗茶褐色粘質土
2. 暗茶褐色粘質土（砂混じり）
3. 暗褐色シルト質粘土
4. 暗黄褐色粗粒シルト
5. 地山（黄灰色細粒砂）



1. 褐色シルト混じり砂
2. 黒灰色砂混じりシルト（粘土質）
3. 灰色砂
4. 暗褐色砂（シルト含む）
5. 白灰色砂



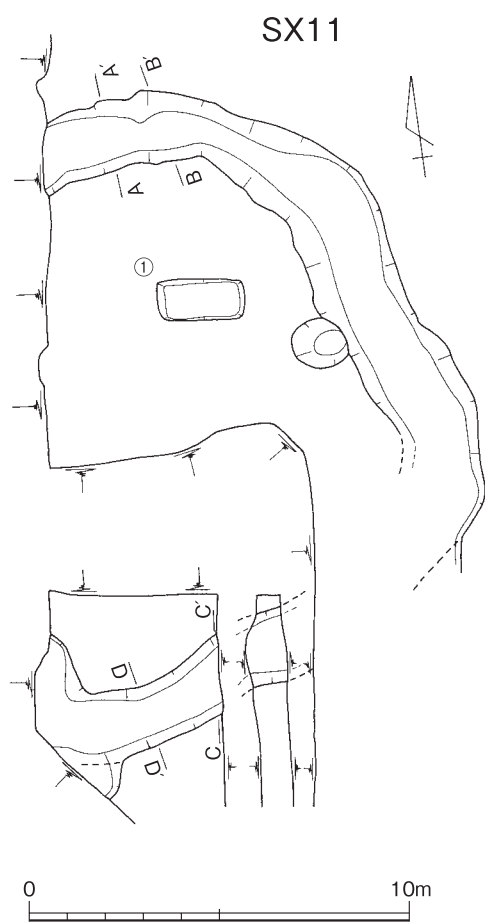
1. 褐色砂混じりシルト
2. 黒灰色粘土質シルト
3. 黒灰色粘土質シルト



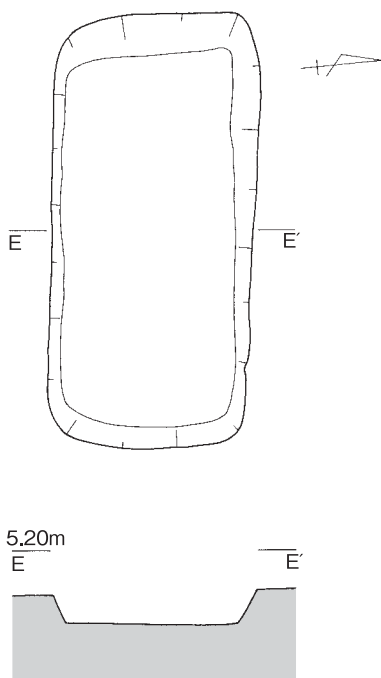
1. 褐色砂混じりシルト
2. 暗褐色砂混じりシルト
3. 黒褐色粘土質シルト
4. 暗灰褐色極細砂質シルト
5. 明褐色砂
6. 黒灰色粘土質シルト



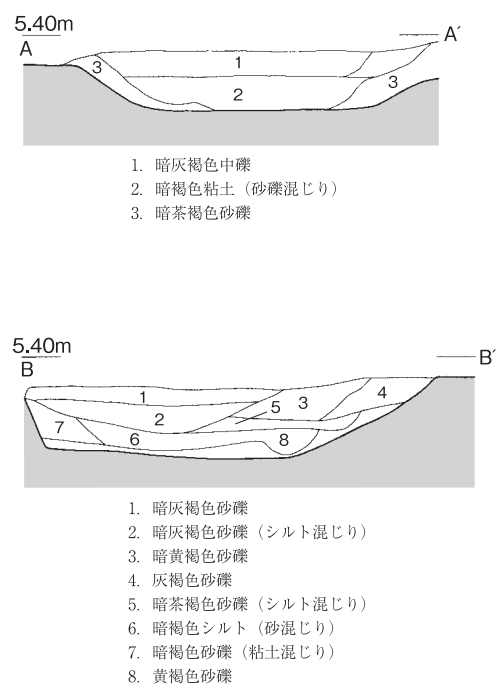
SX9・10実測図




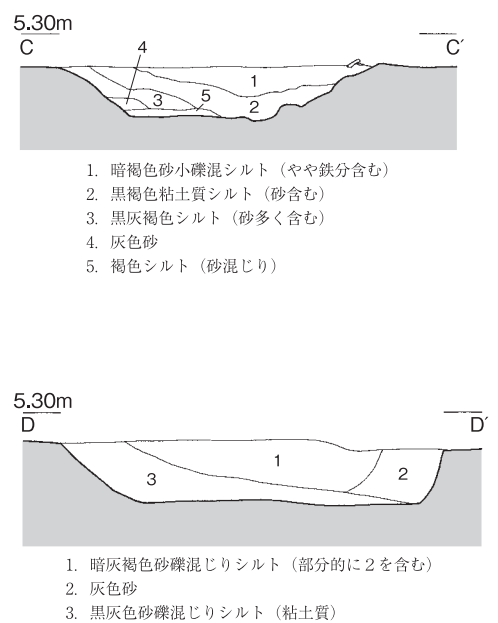
①主体部



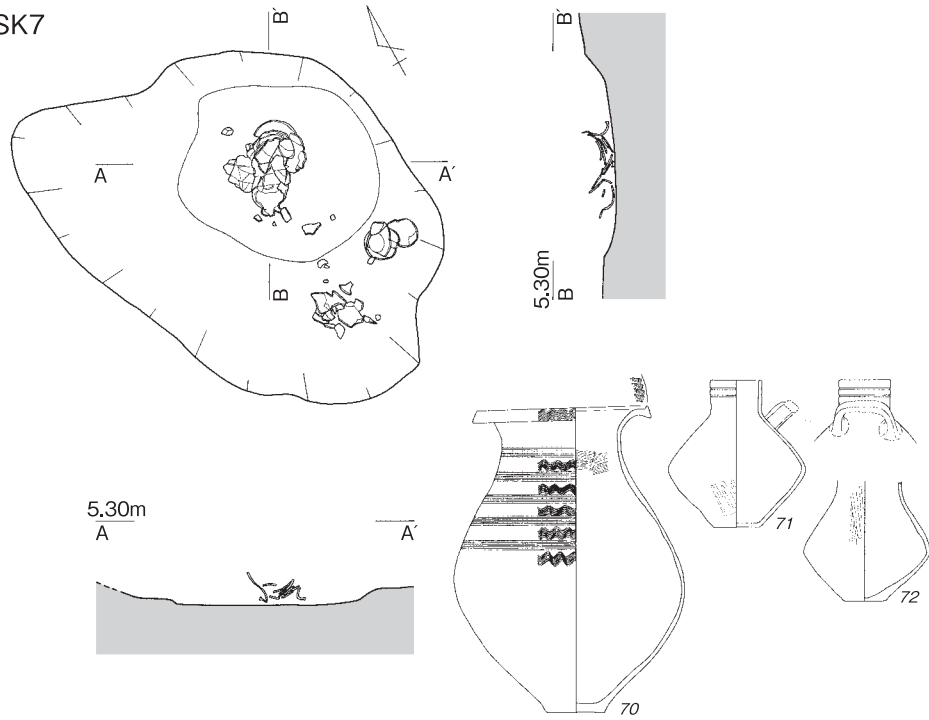
北溝



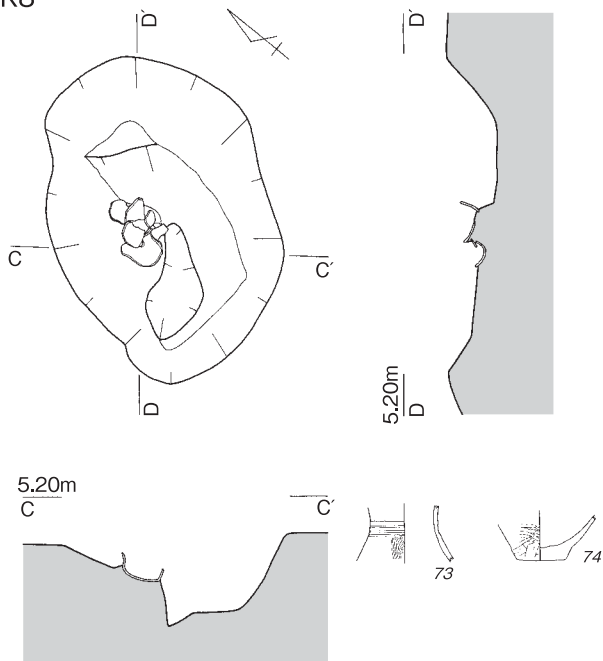
南溝




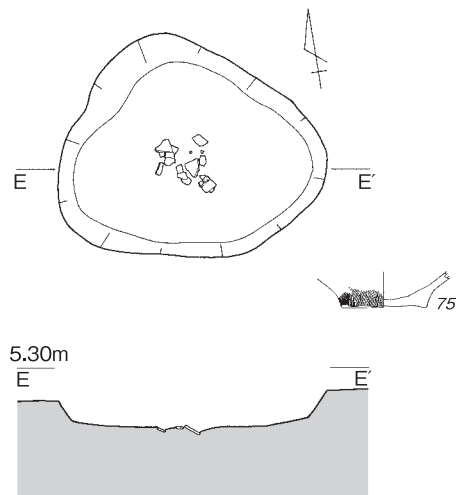
SK7

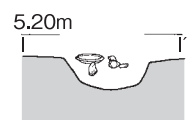
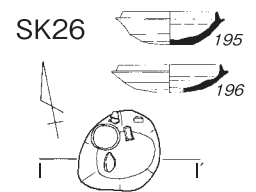
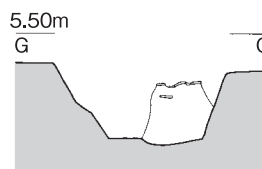
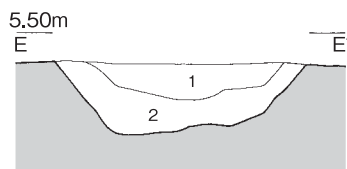
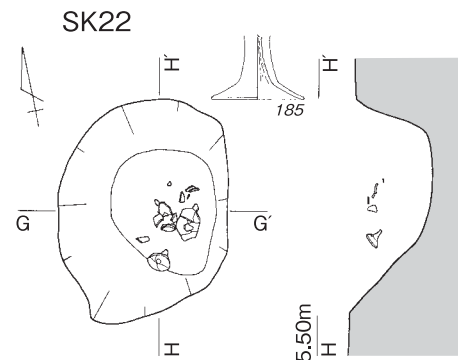
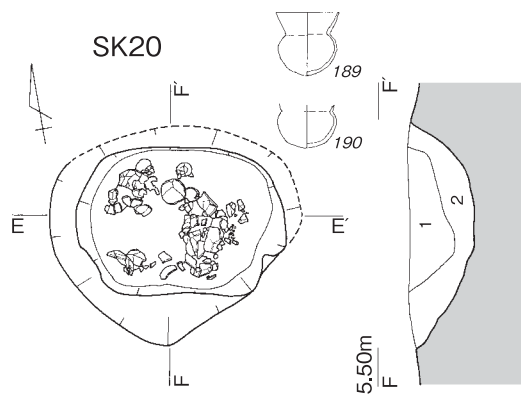
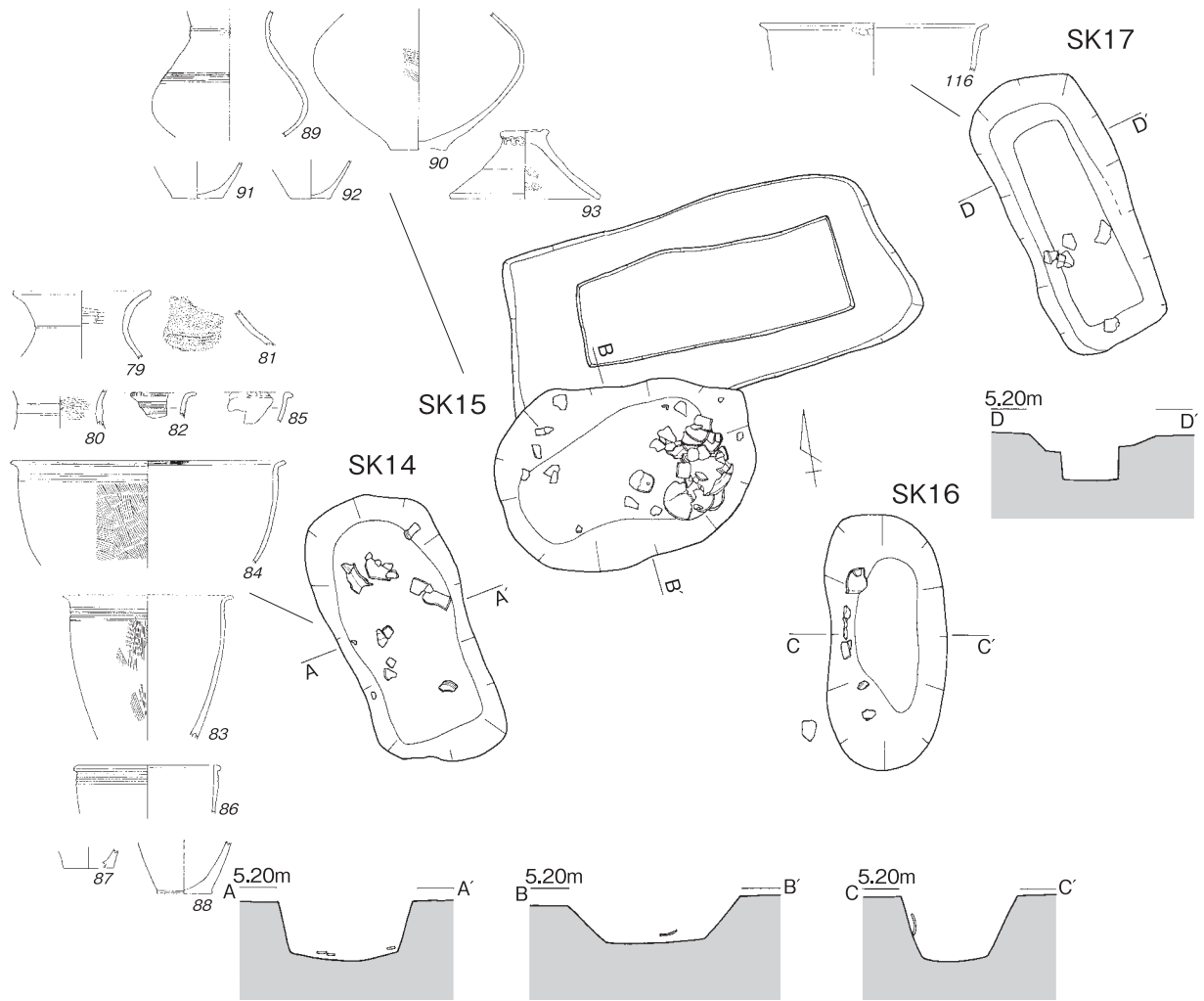


SK8

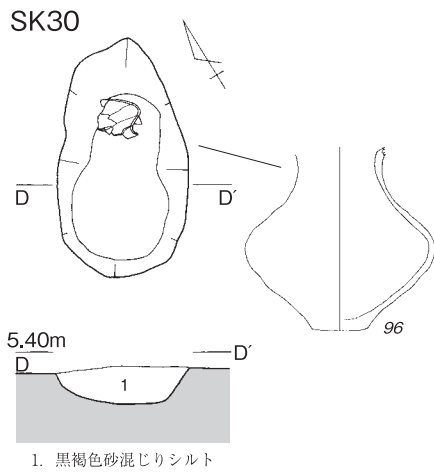
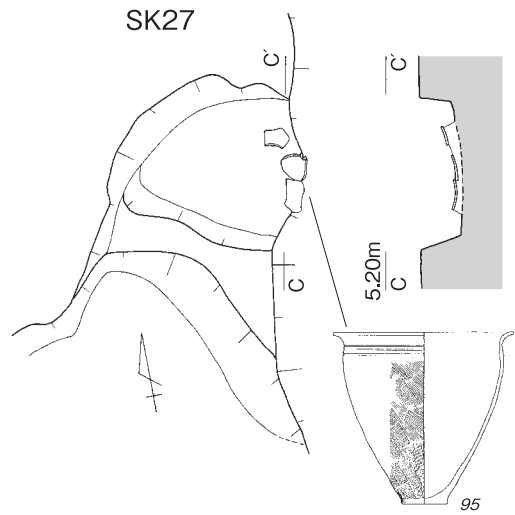
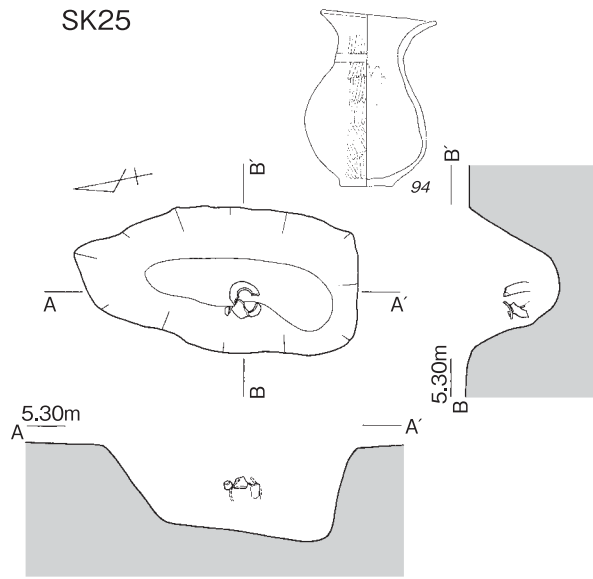


SK9

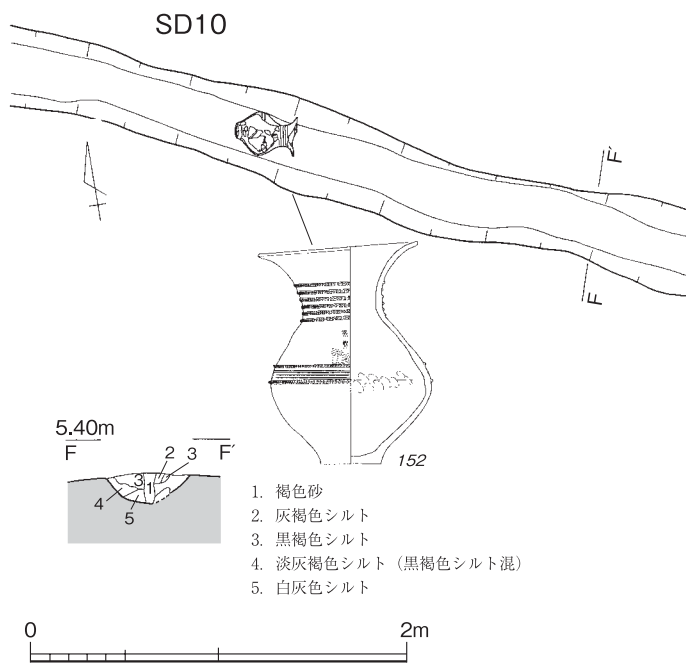
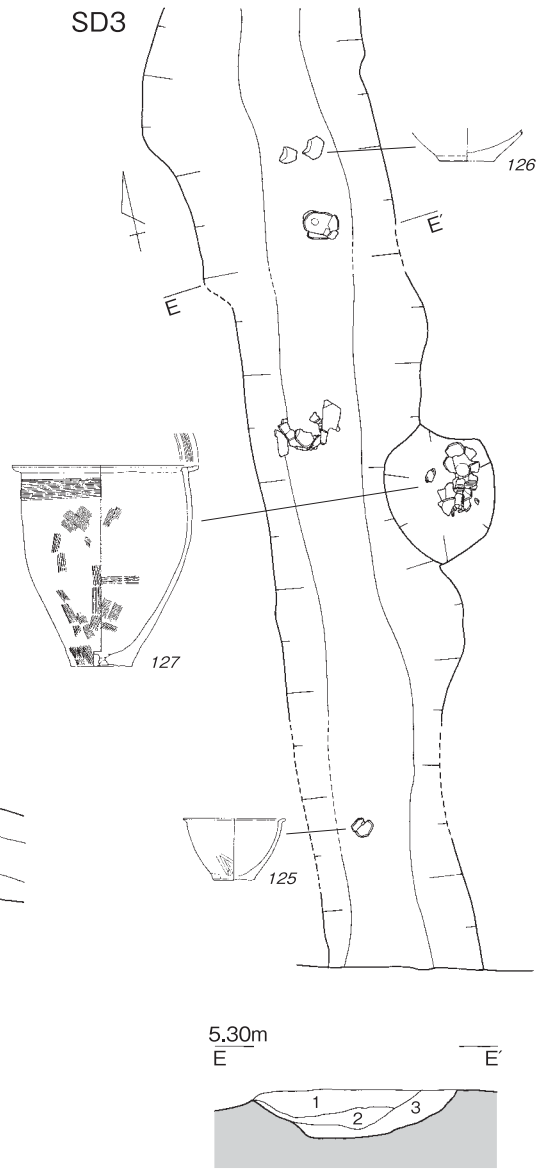




1. 黒褐色砂混じりシルト (土器含む)
2. 黒灰色及び灰褐色粘土質シルト



1. 黒褐色砂混じりシルト

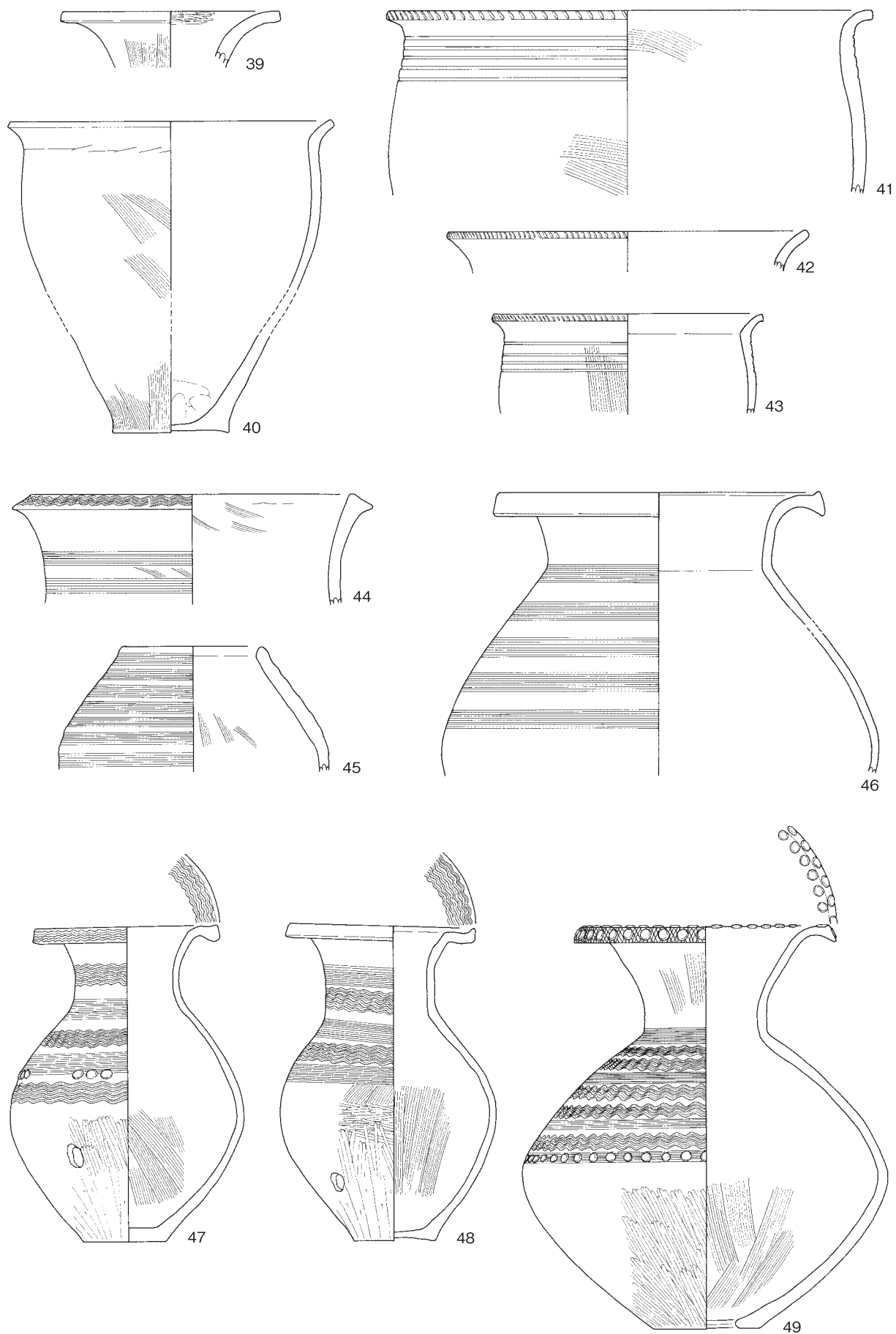


1. 褐色砂
2. 灰褐色シルト
3. 黒褐色シルト
4. 淡灰褐色シルト (黒褐色シルト混)
5. 白灰色シルト

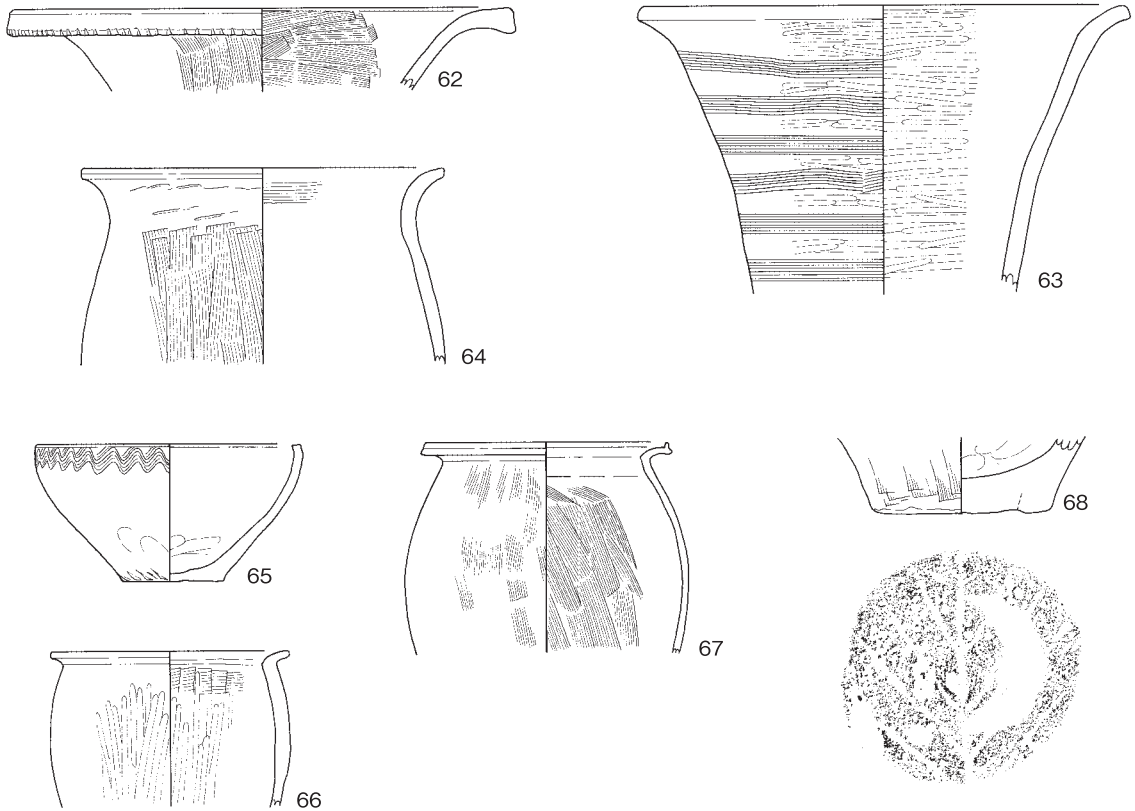
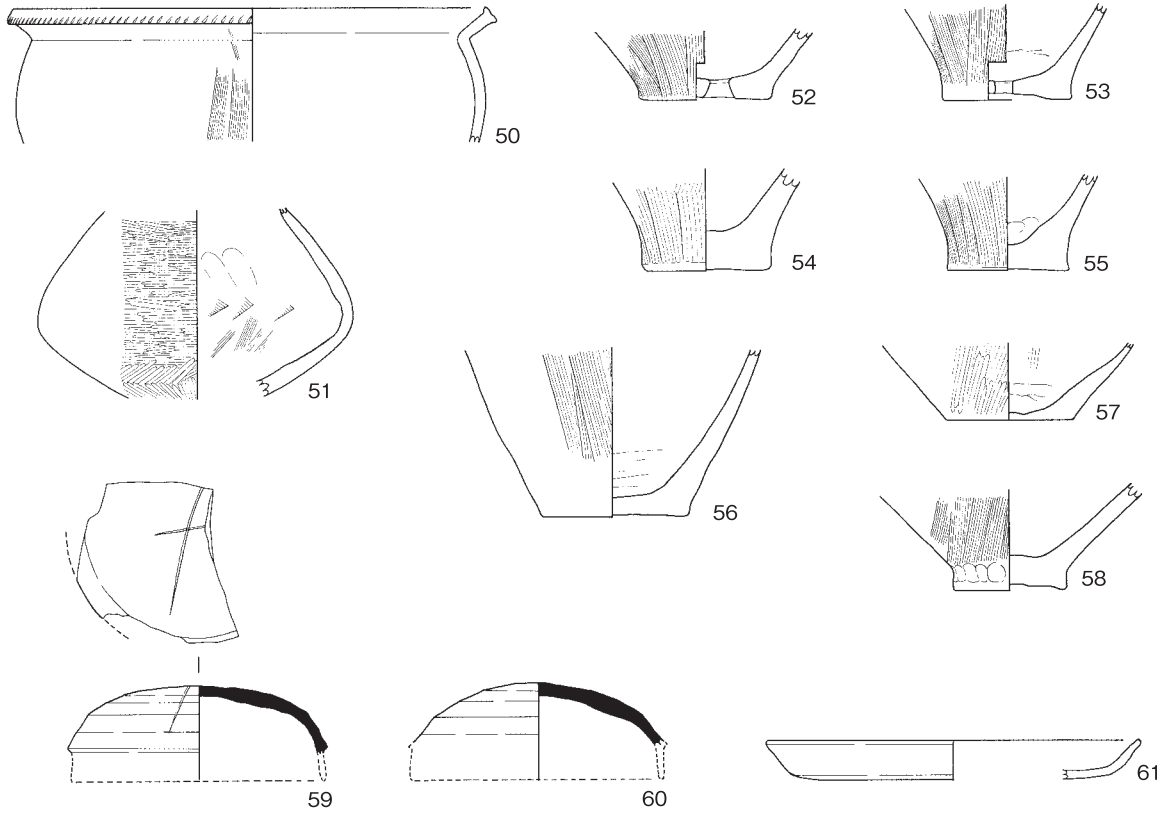
0 2m

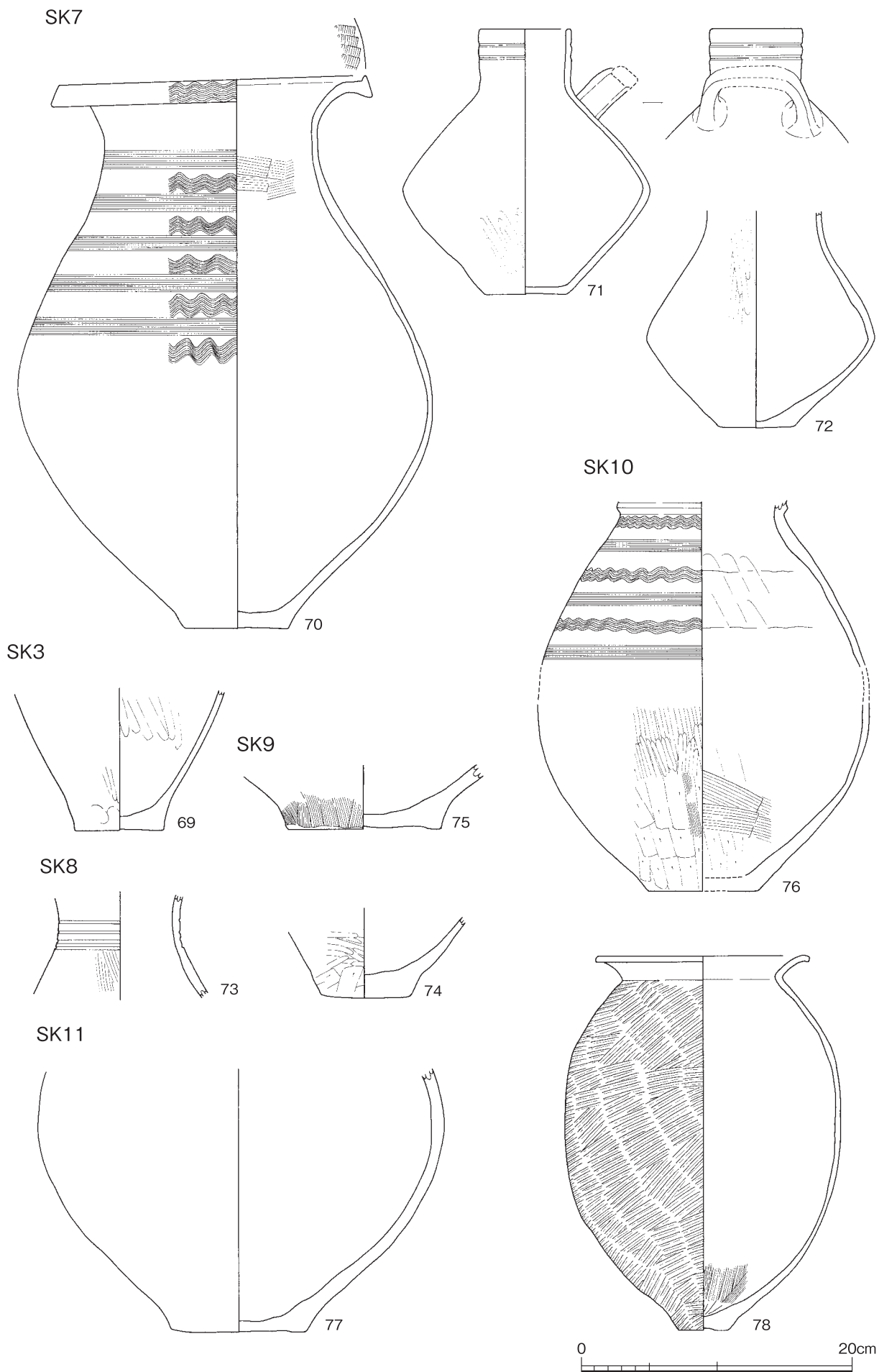
1. 暗茶褐色粘質土
2. 暗灰茶褐色粘質土
3. 暗灰茶褐色砂質土 (地山土混)

SK25・27・30・SD3・10実測図

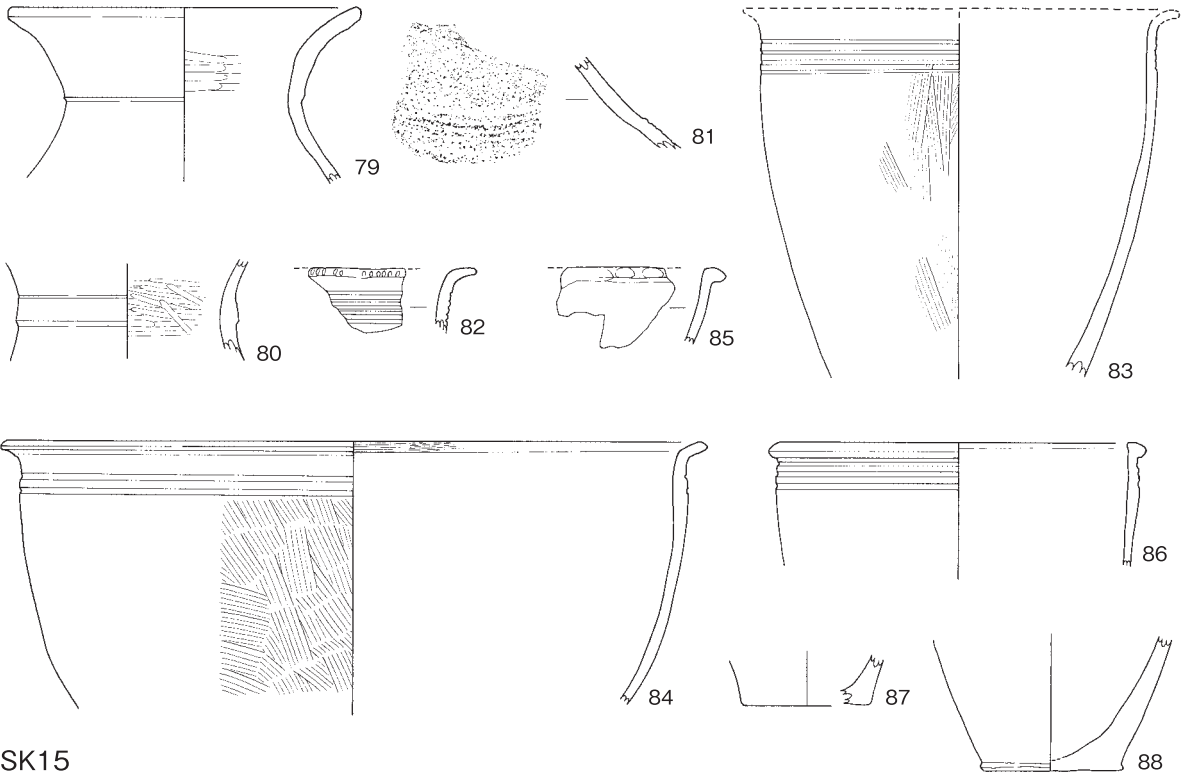


0 20cm

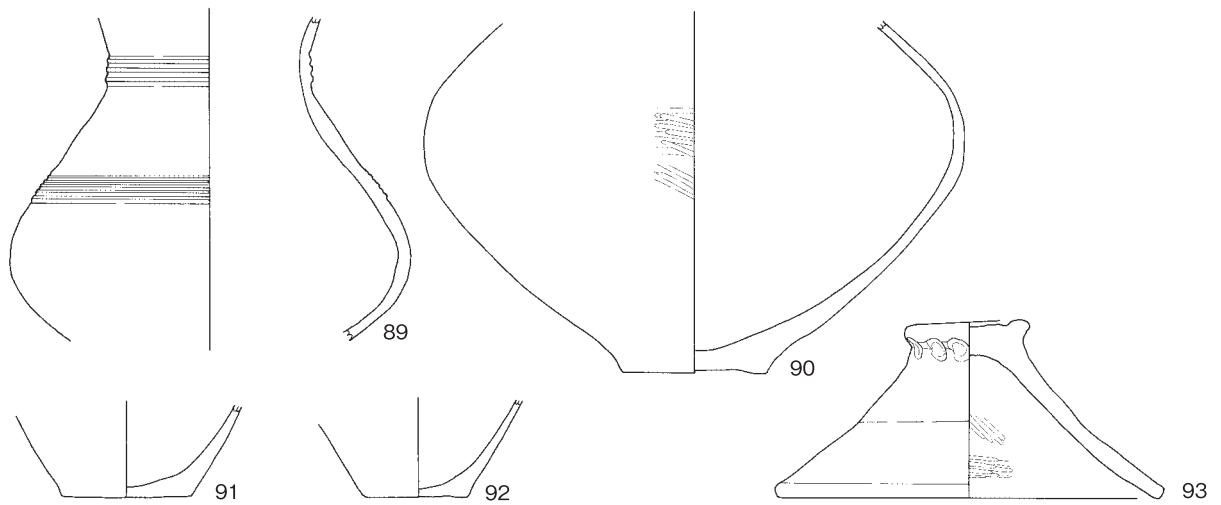




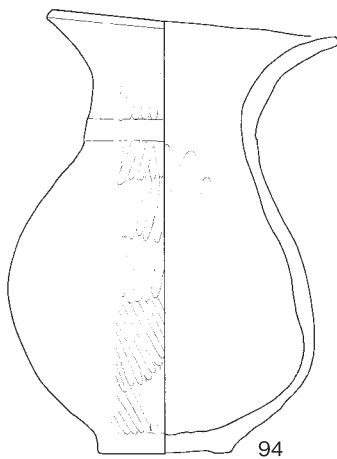
SK14



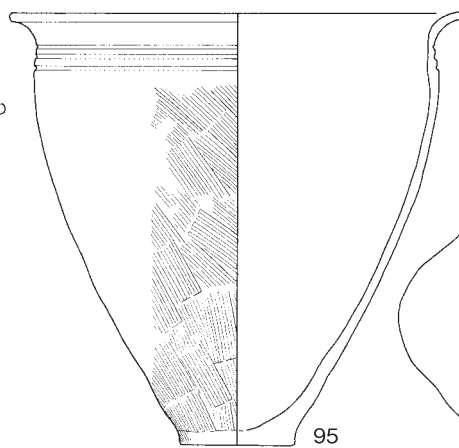
SK15



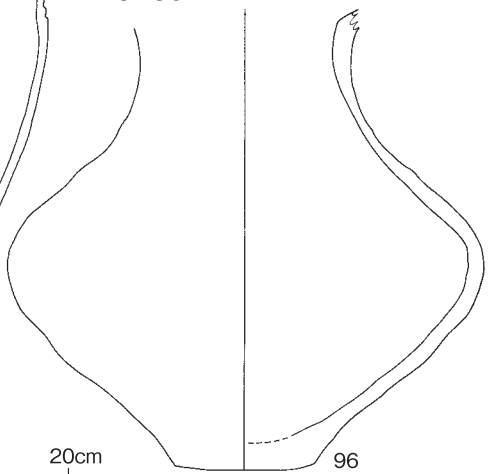
SK25



SK27

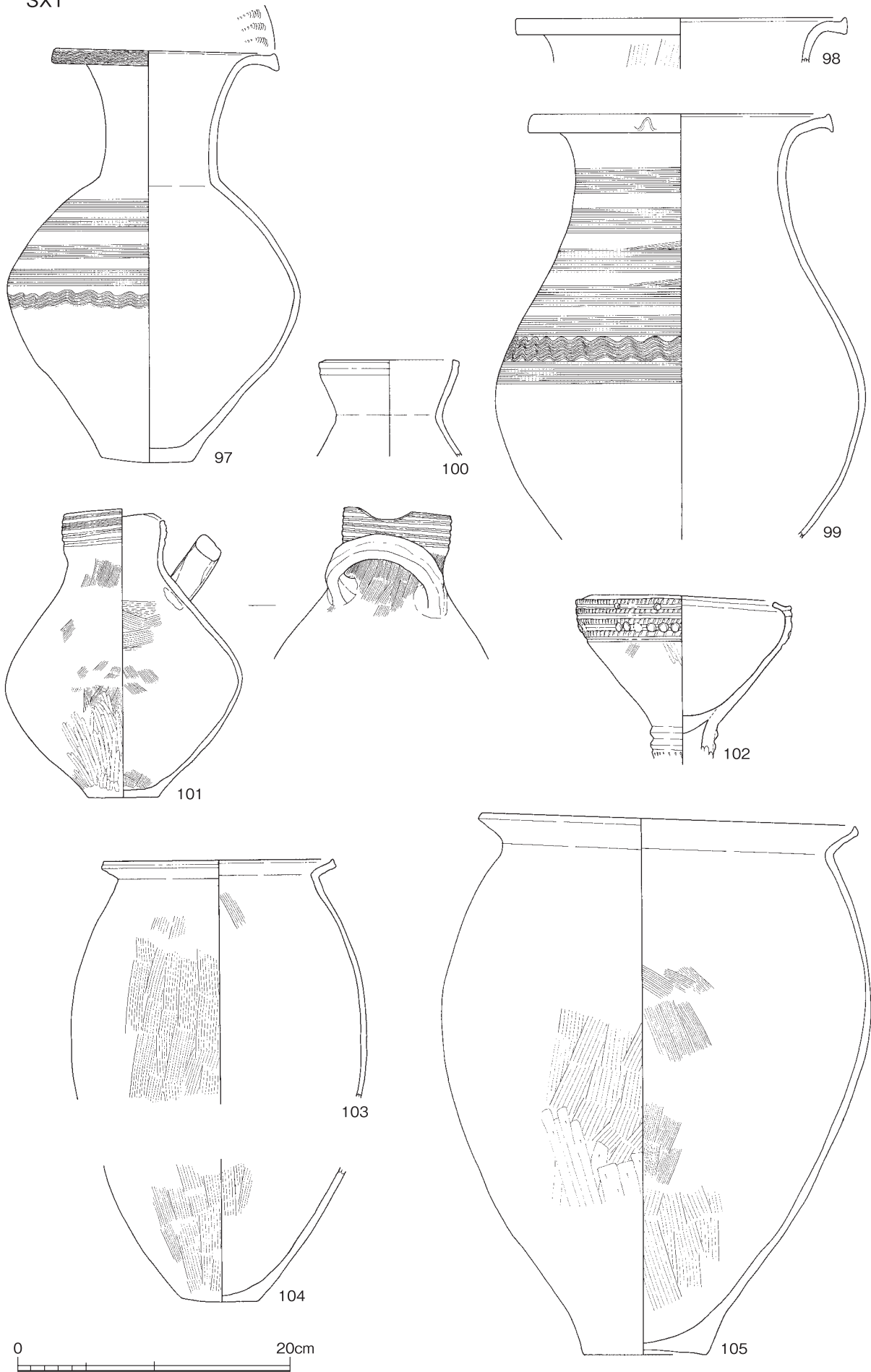


SK30

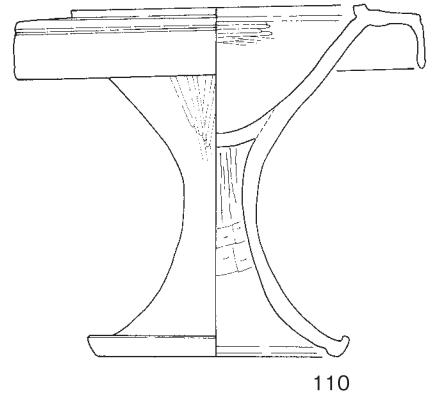
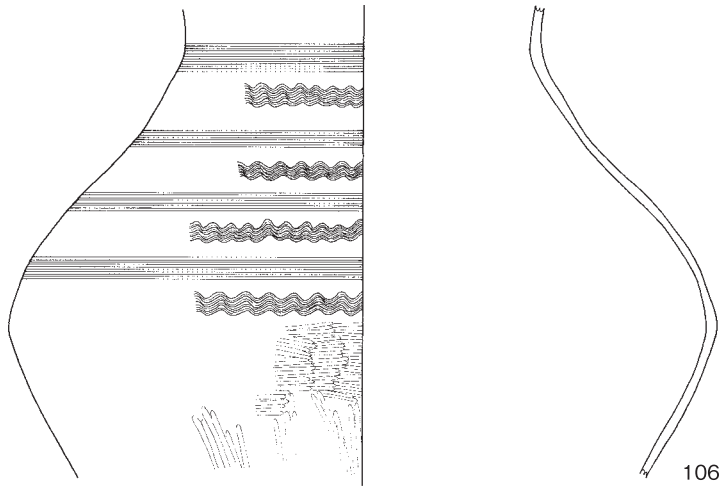


出土遺物実測図 (7)

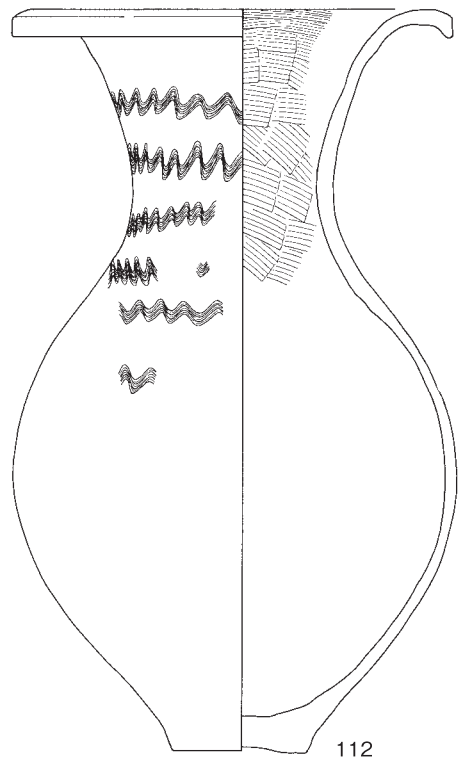
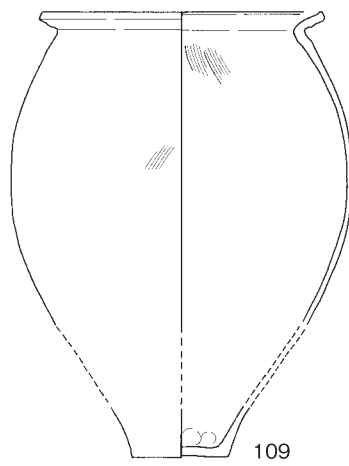
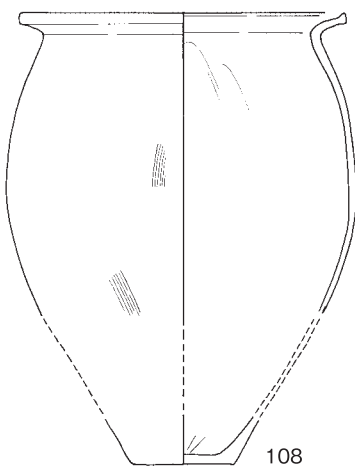
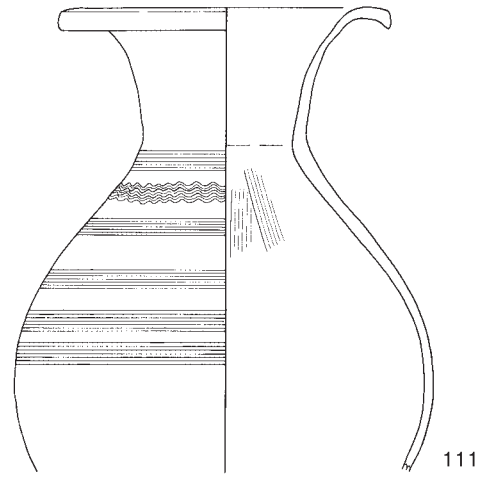
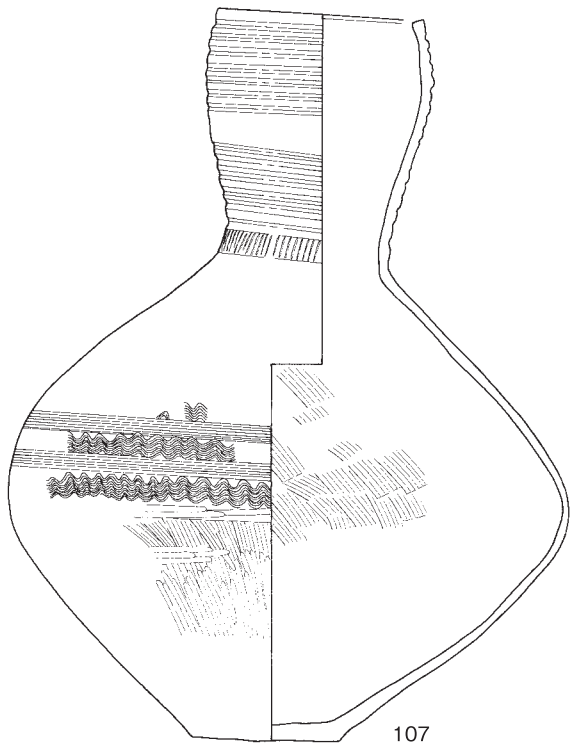
SX1



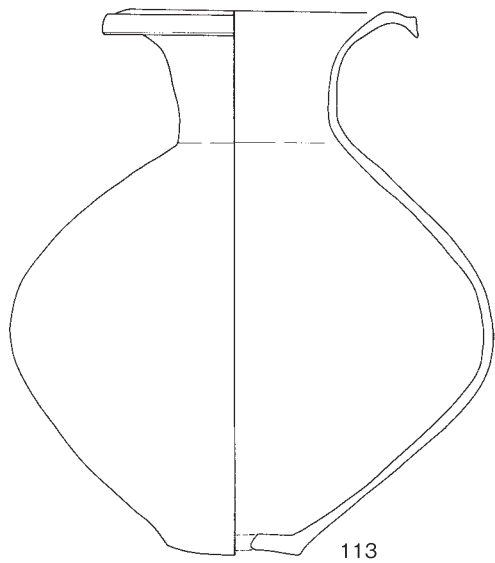
SX2



SX5




SX3



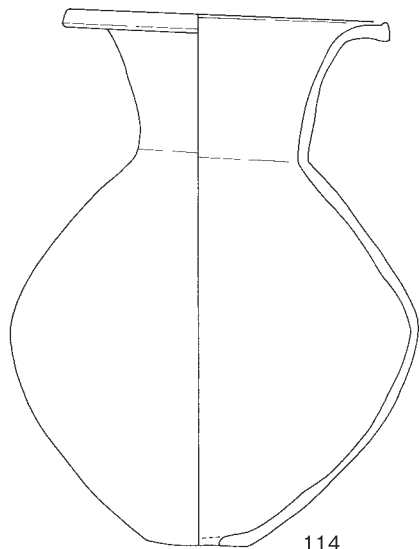
113




115



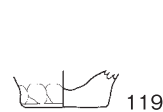
117



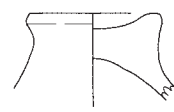
114



118

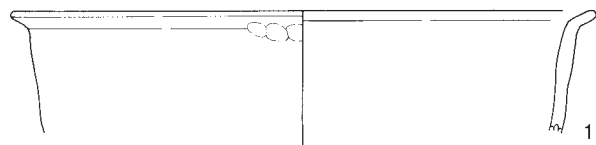


119




120

SK17

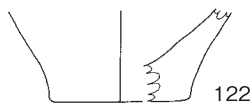


116

SX7

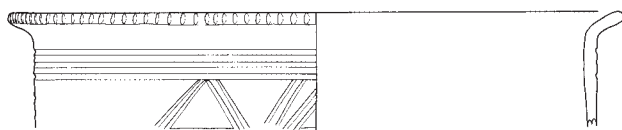


121



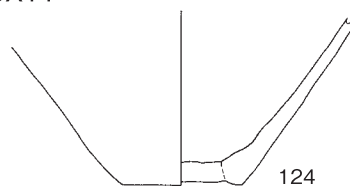
122

SX10



123

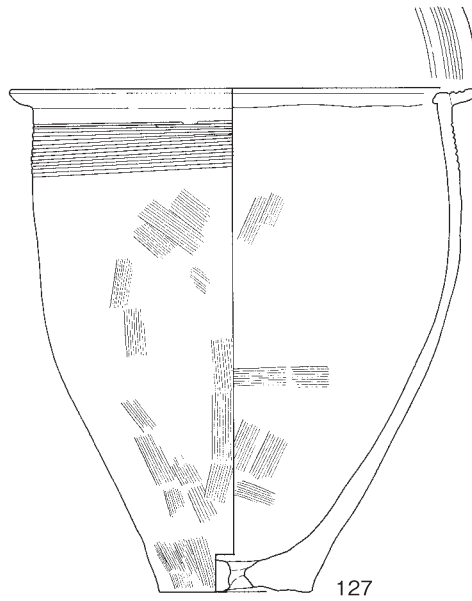
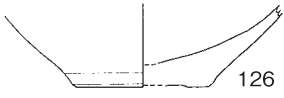
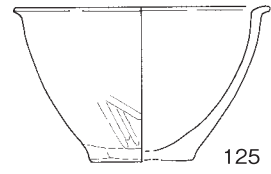
SX11



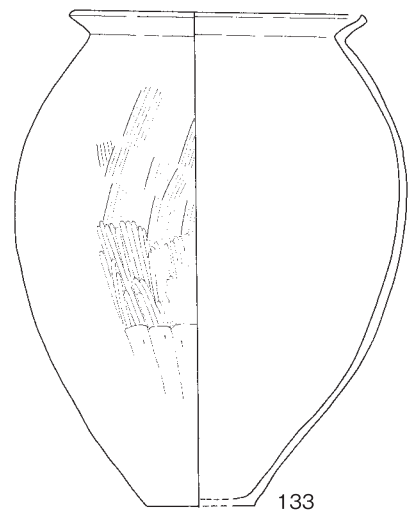
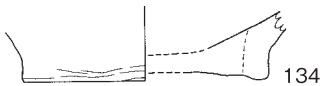

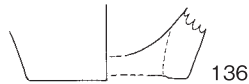

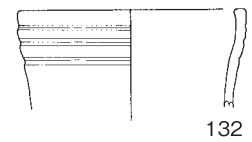
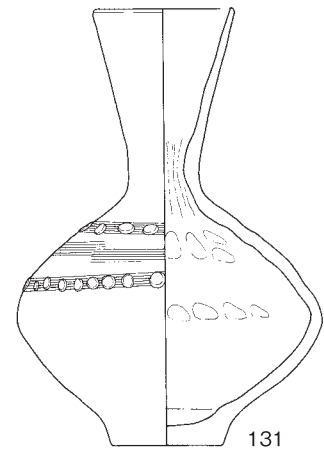
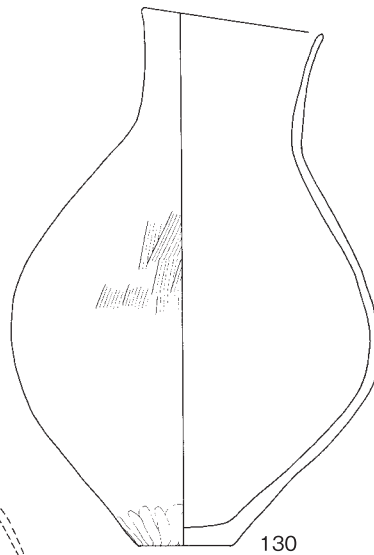
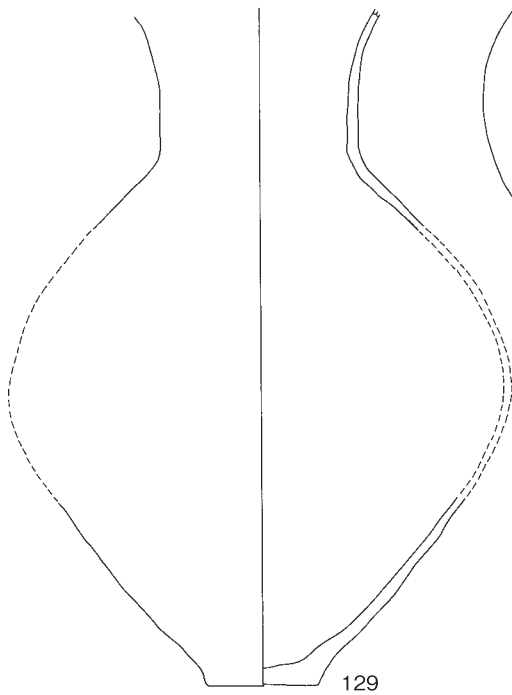
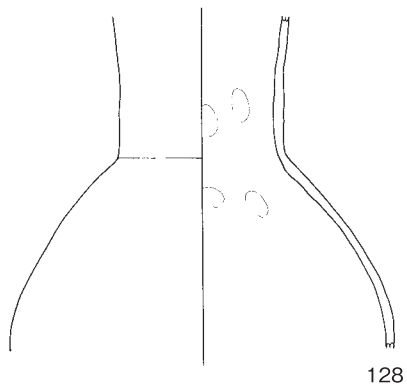
124



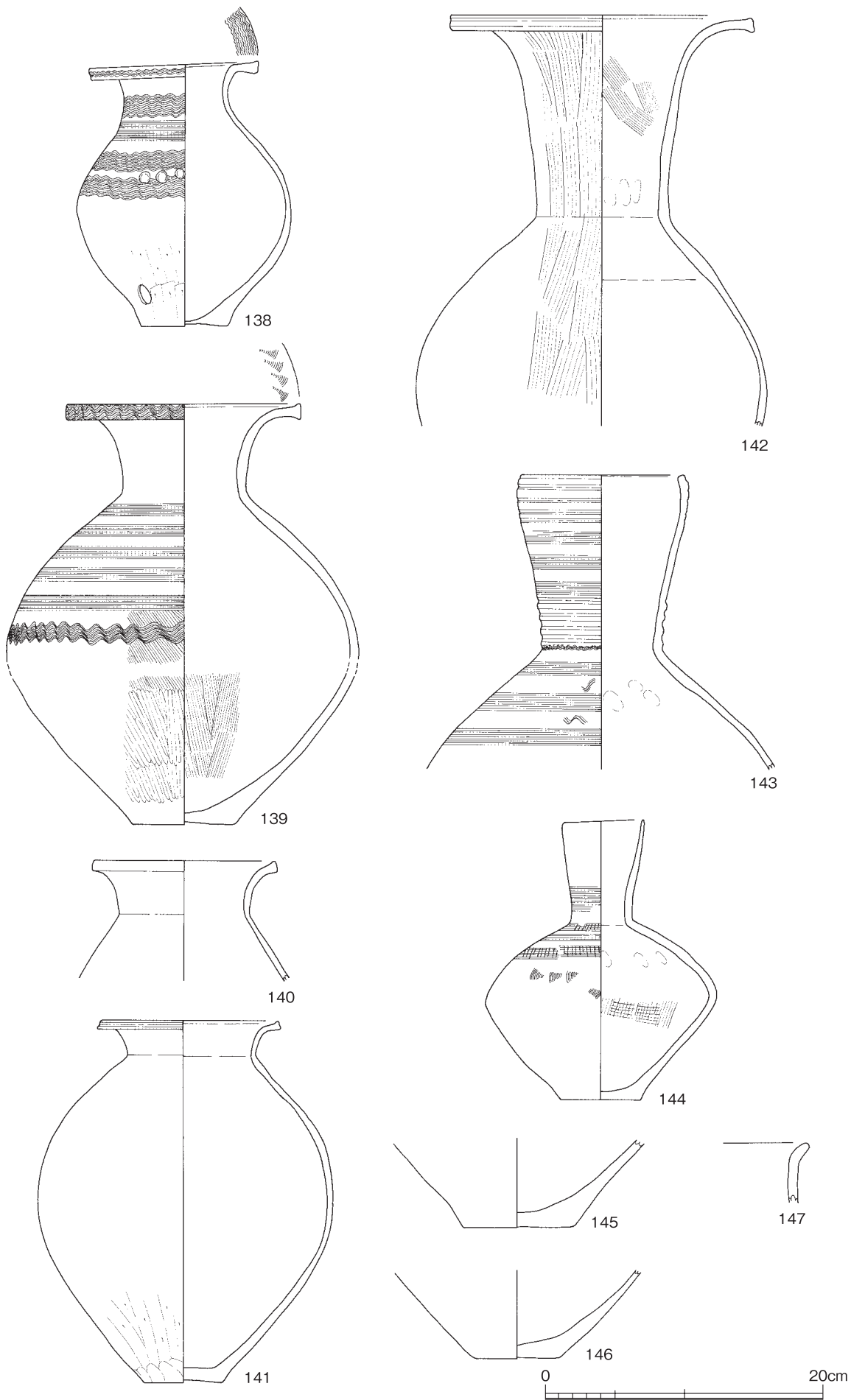
SX4内SD3



SX4

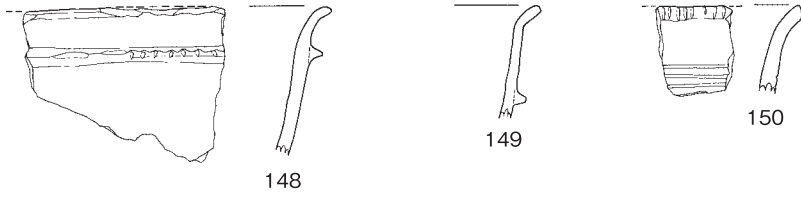


SX6

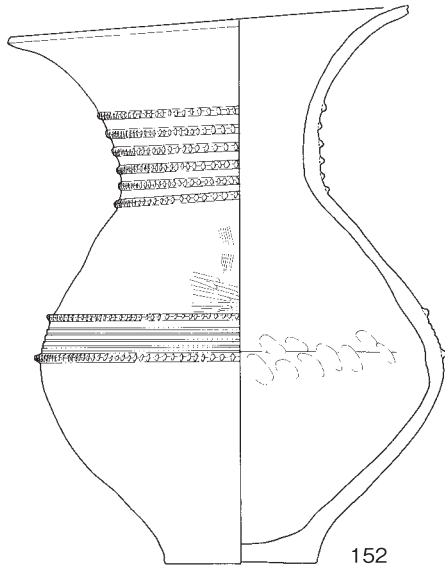


出土遺物実測図 (12)

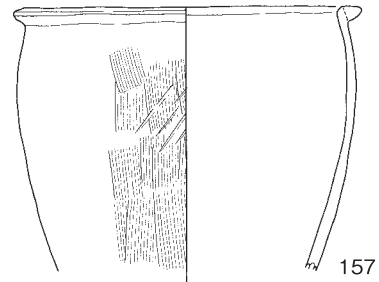
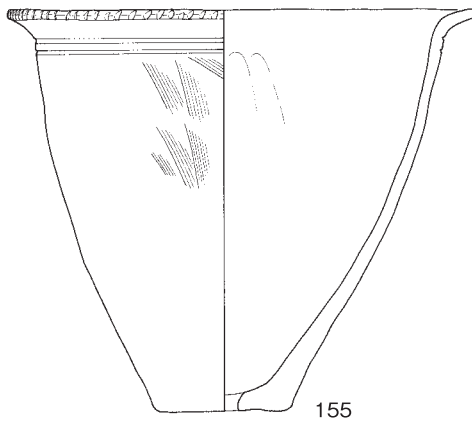
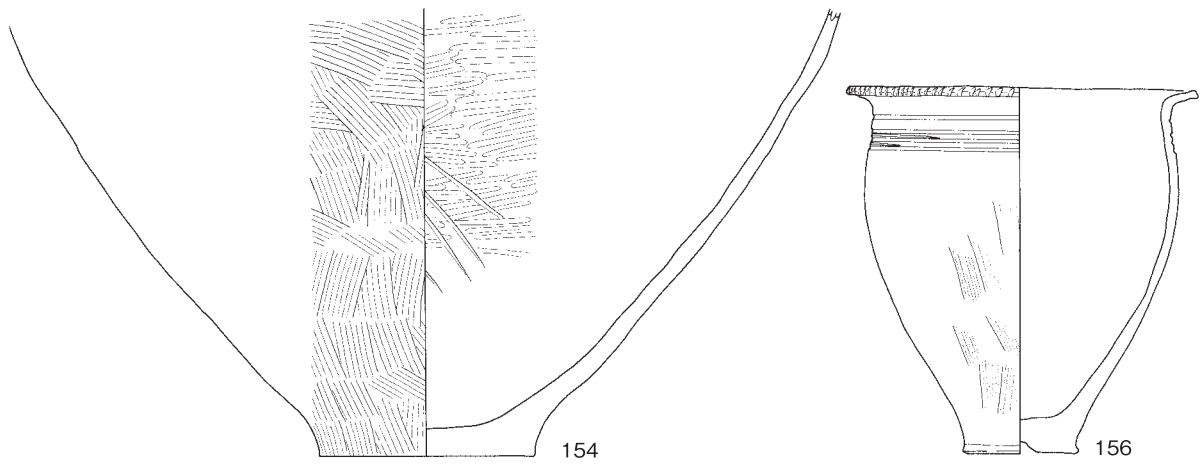
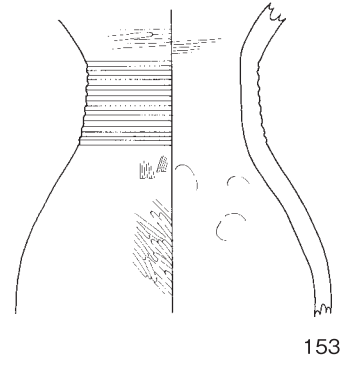
SD5

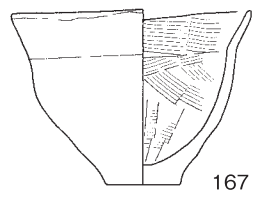
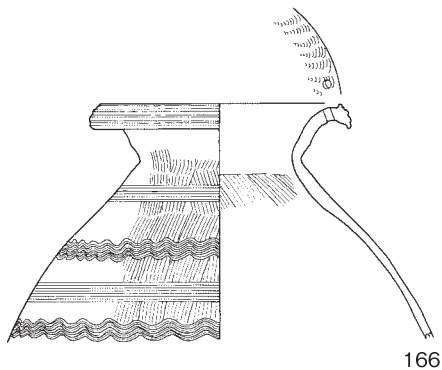
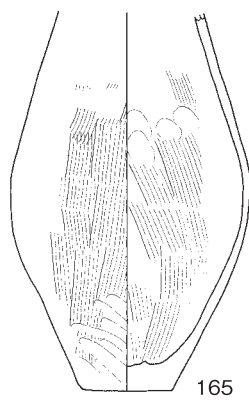
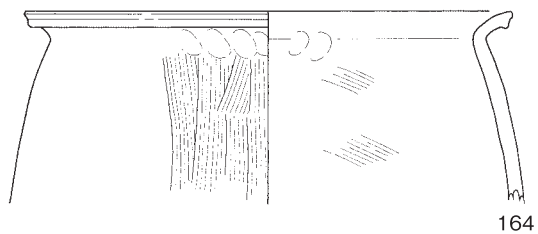
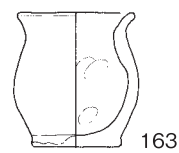
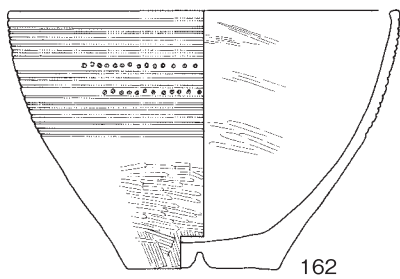
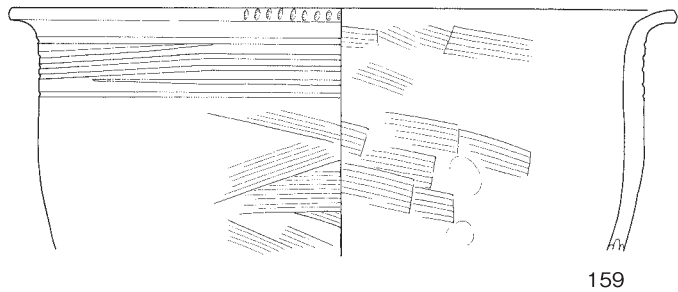

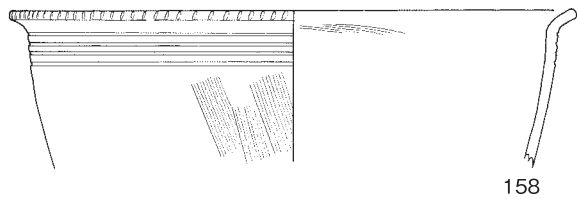


SD10

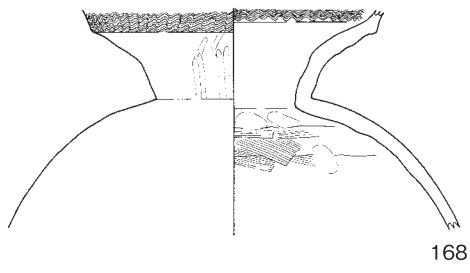


JT溝

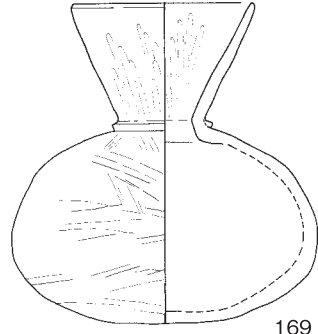




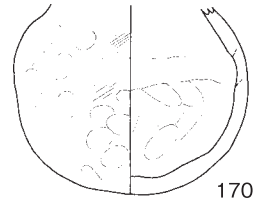
H1溝




168



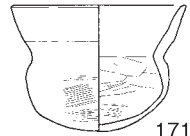
169



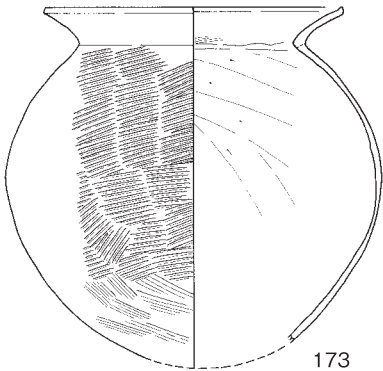
170



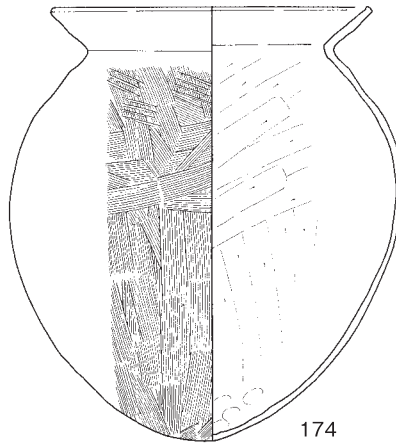
172



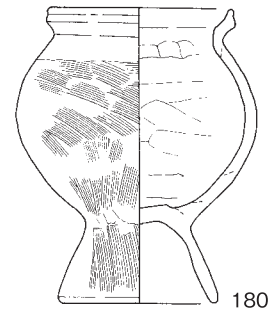
171



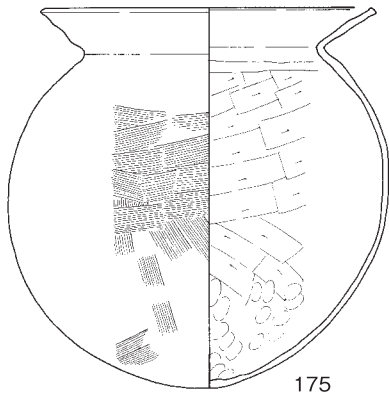
173



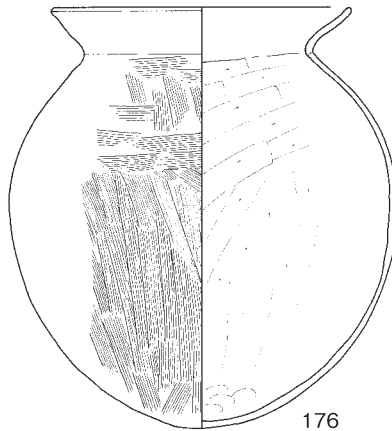
174



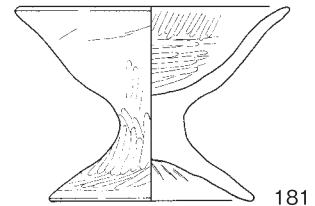
180



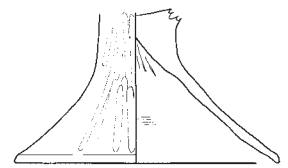
175



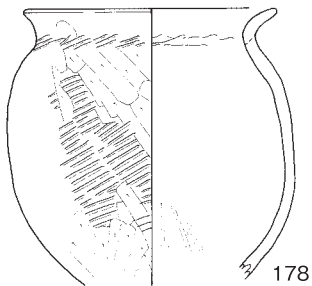
176



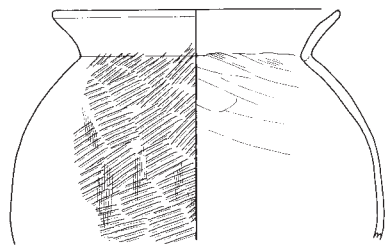
181



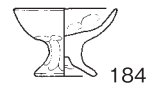
183



178

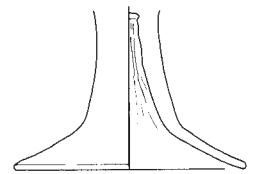


177

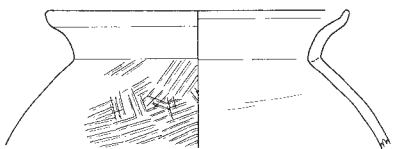


184


SK22



185

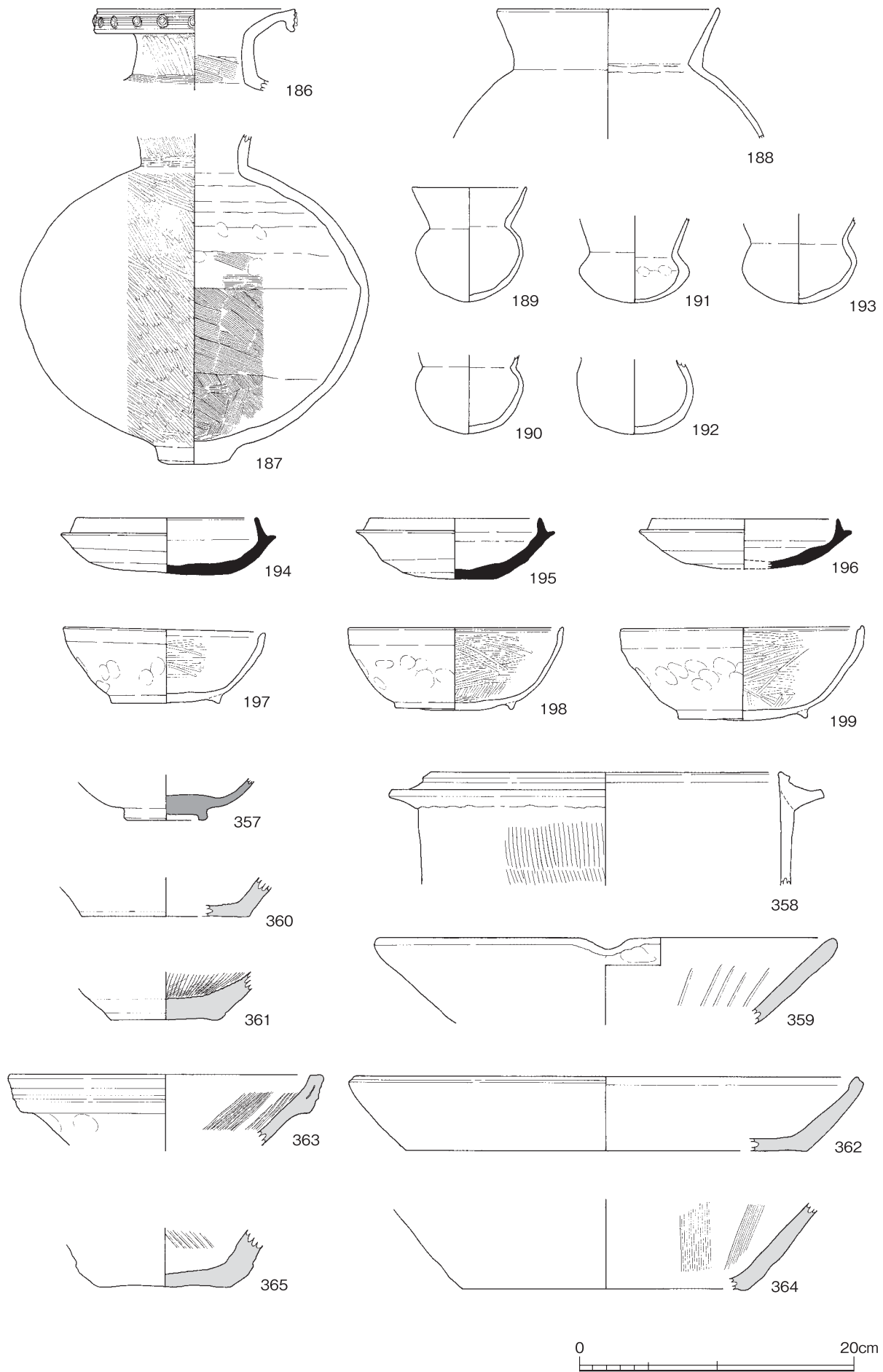


179



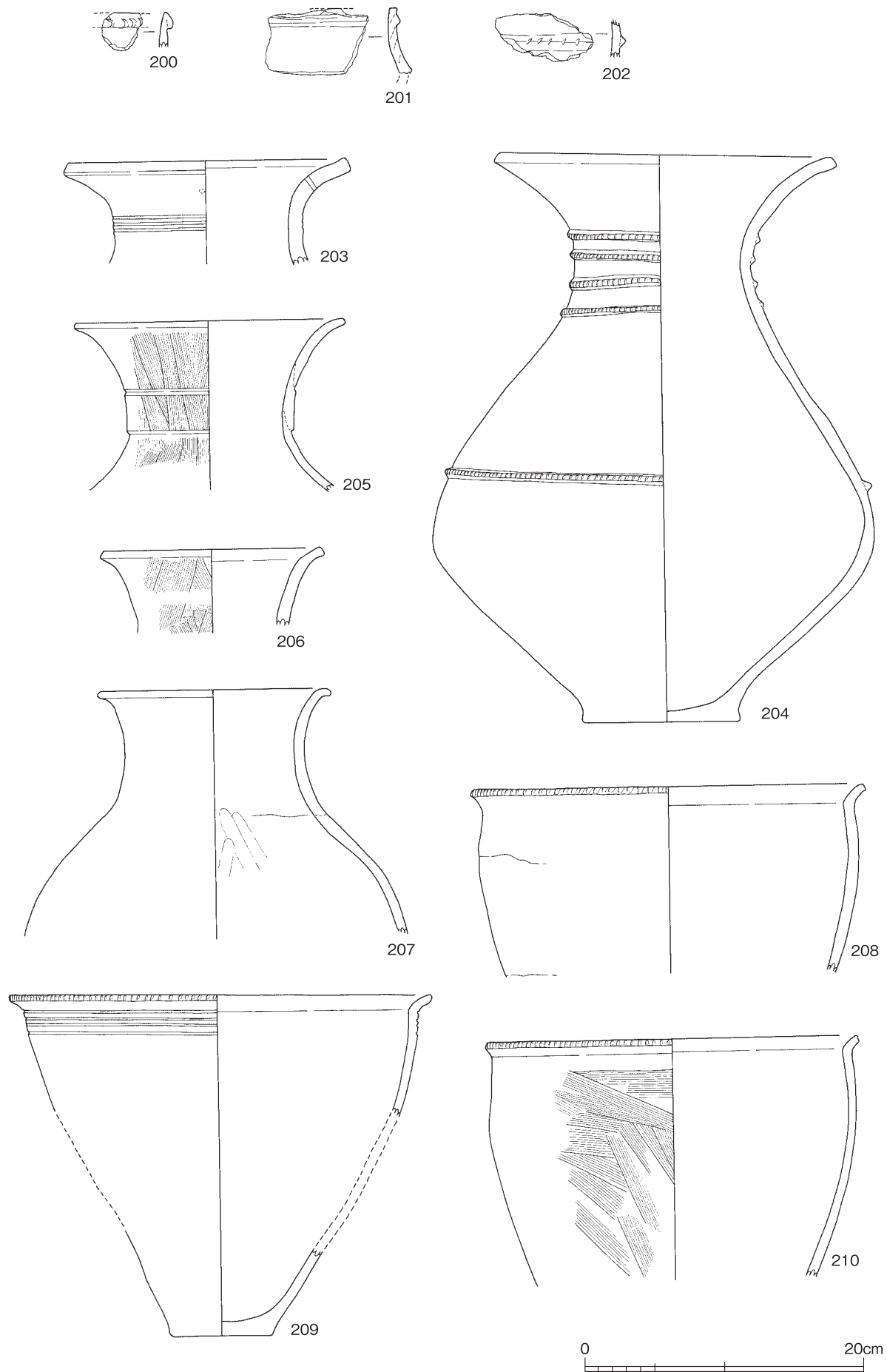
182

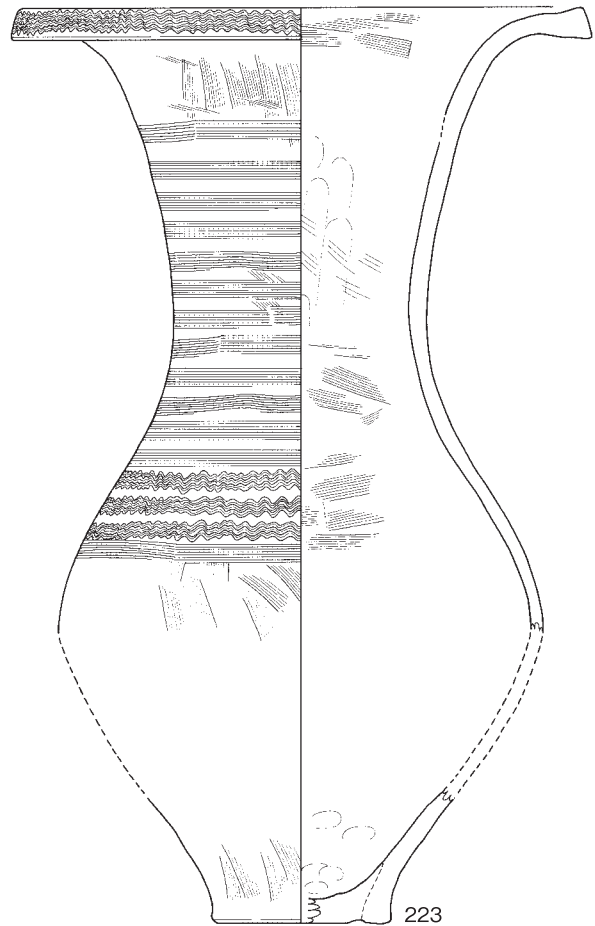
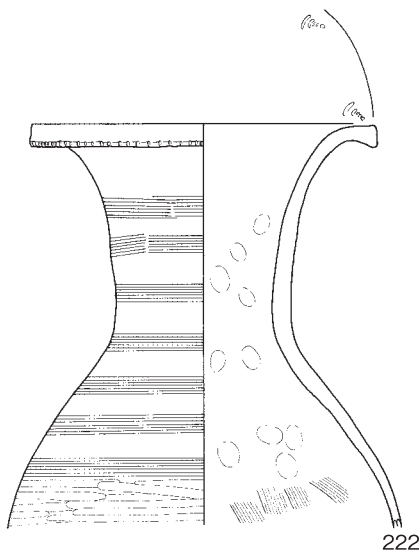
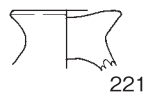
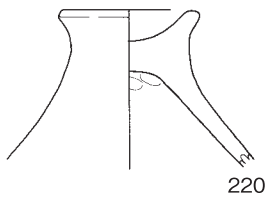
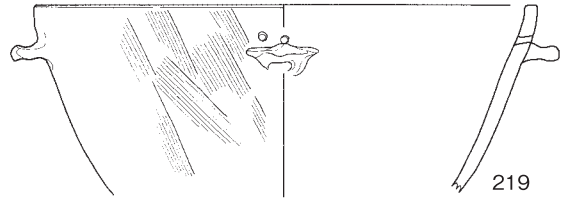
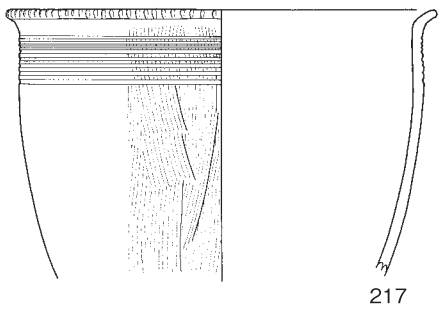
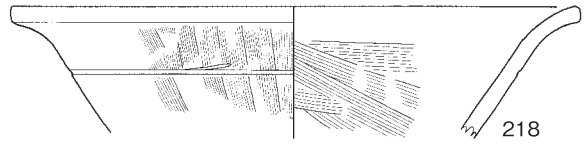

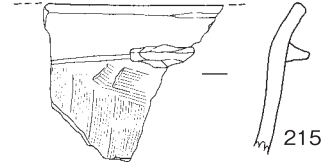
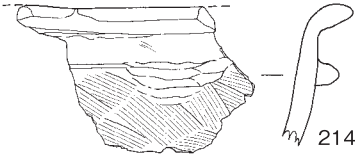


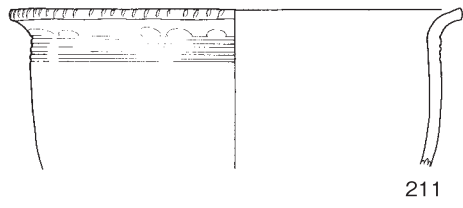




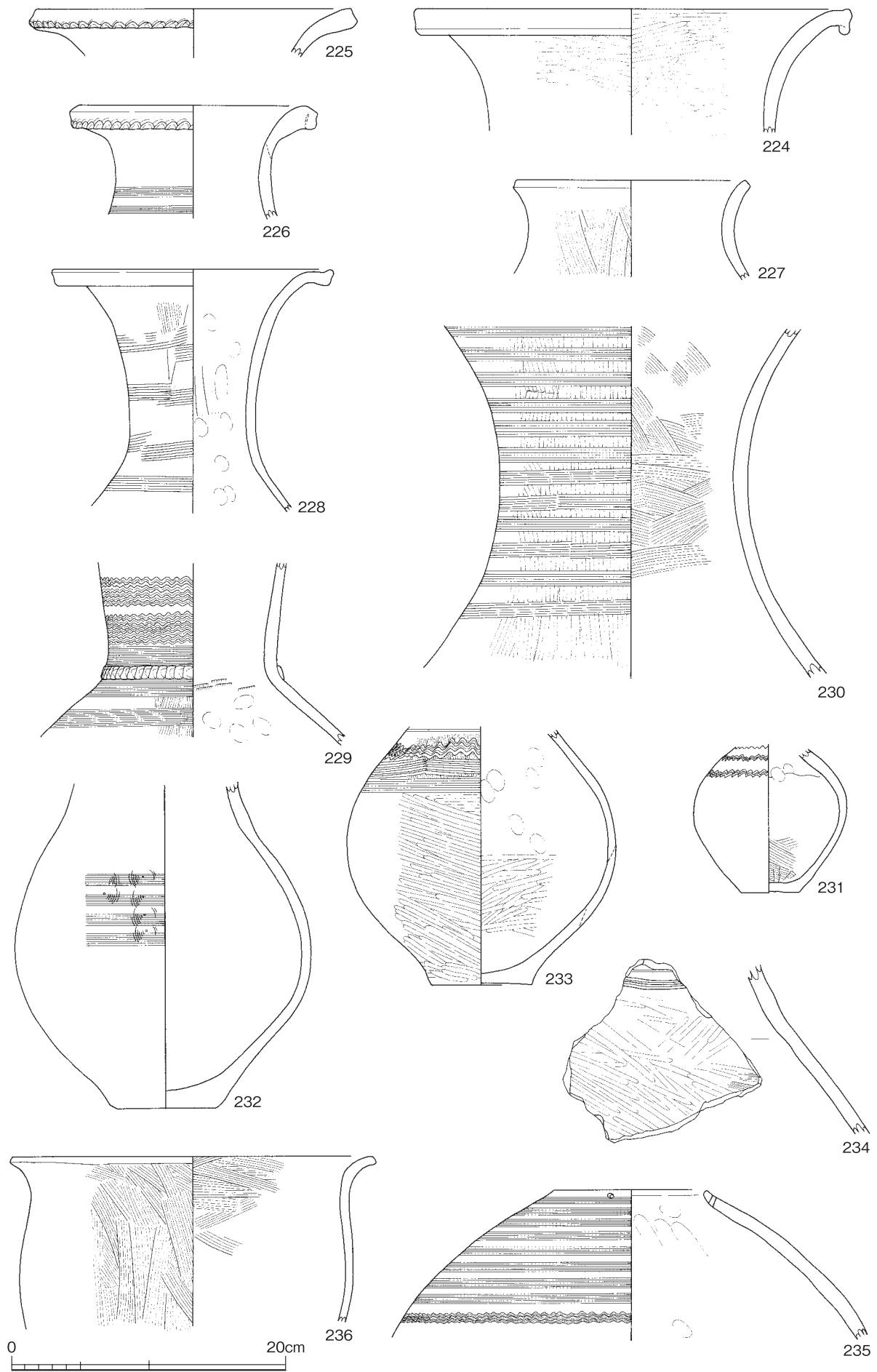


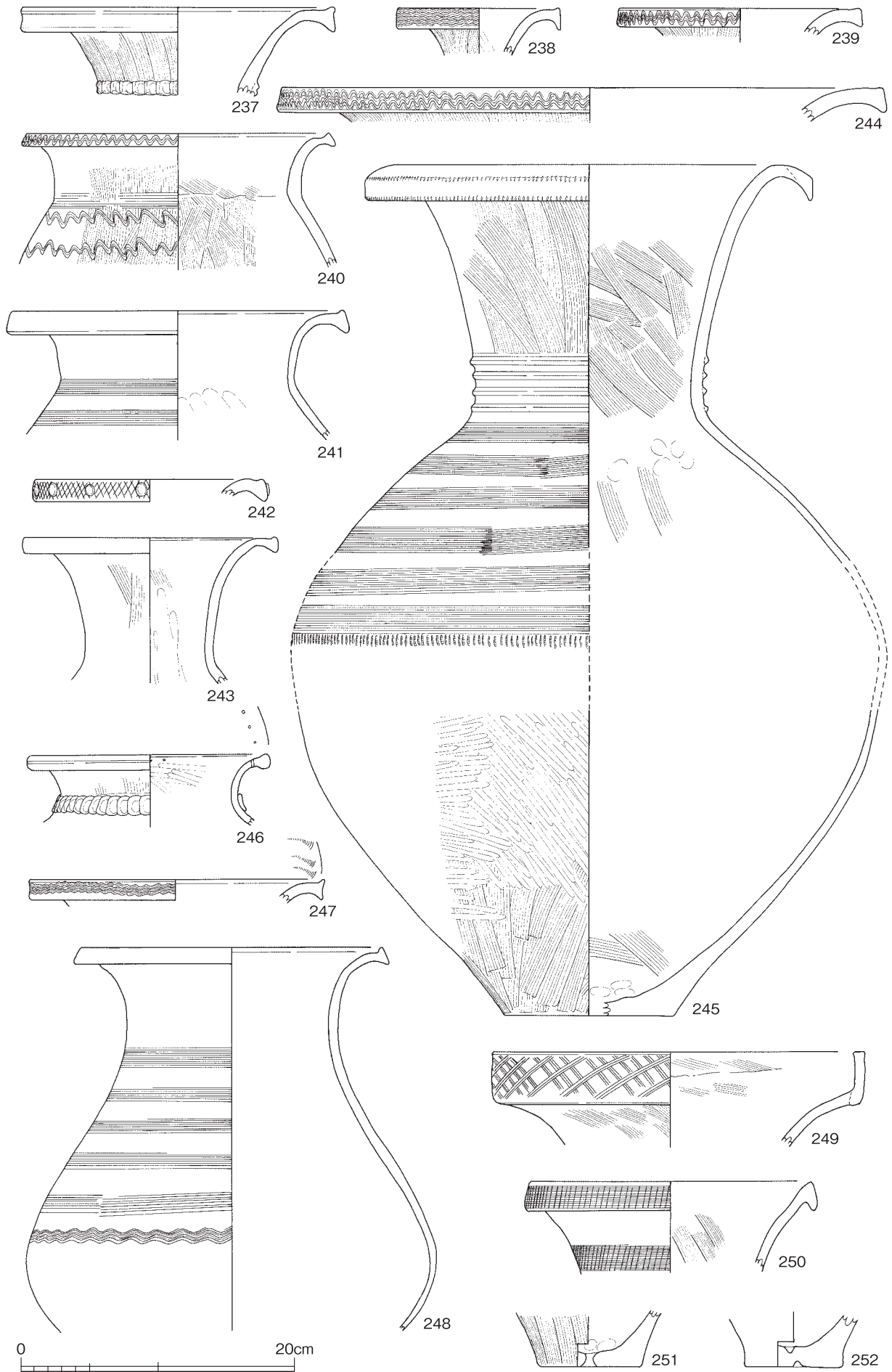
0 10cm



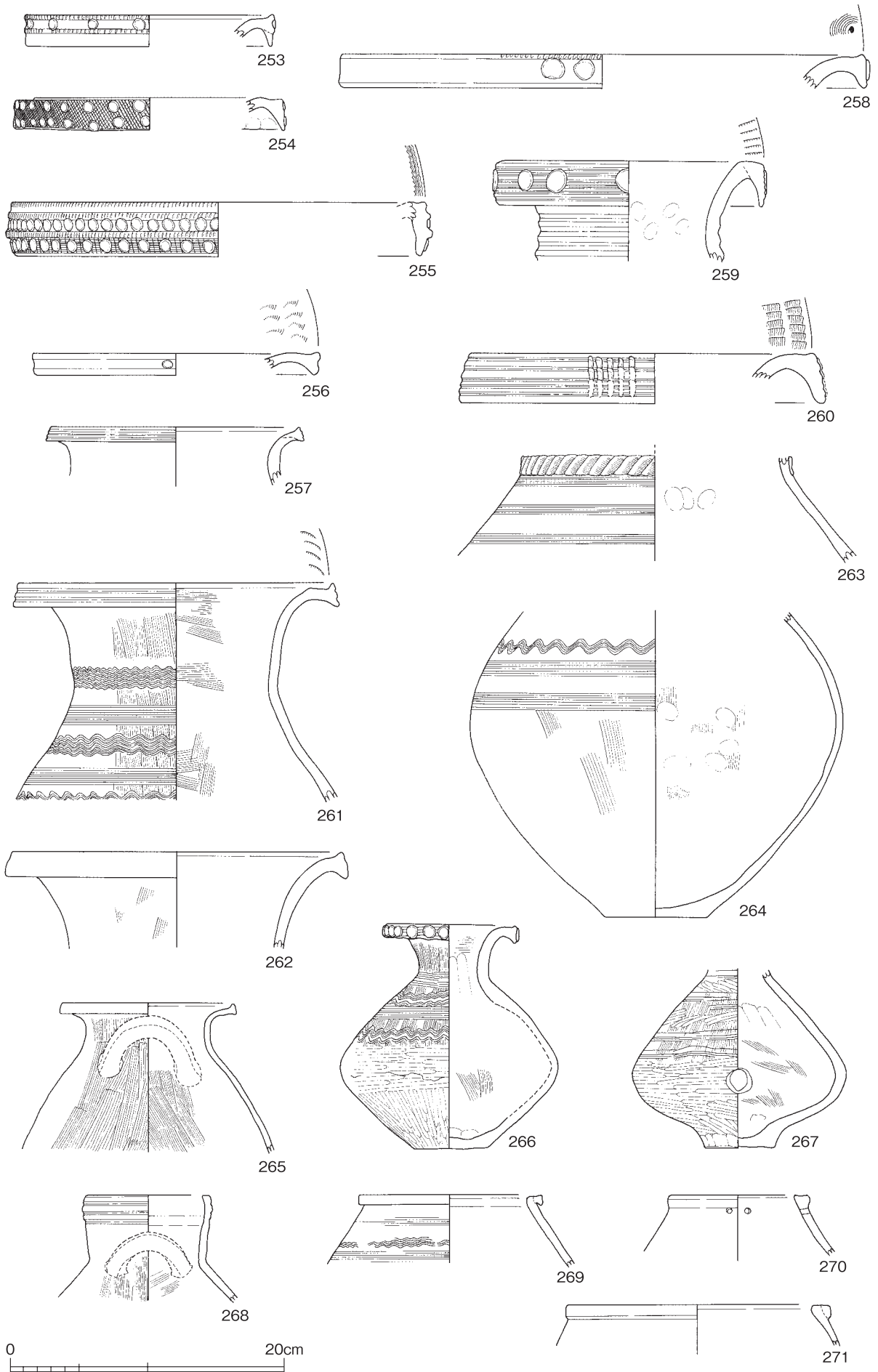


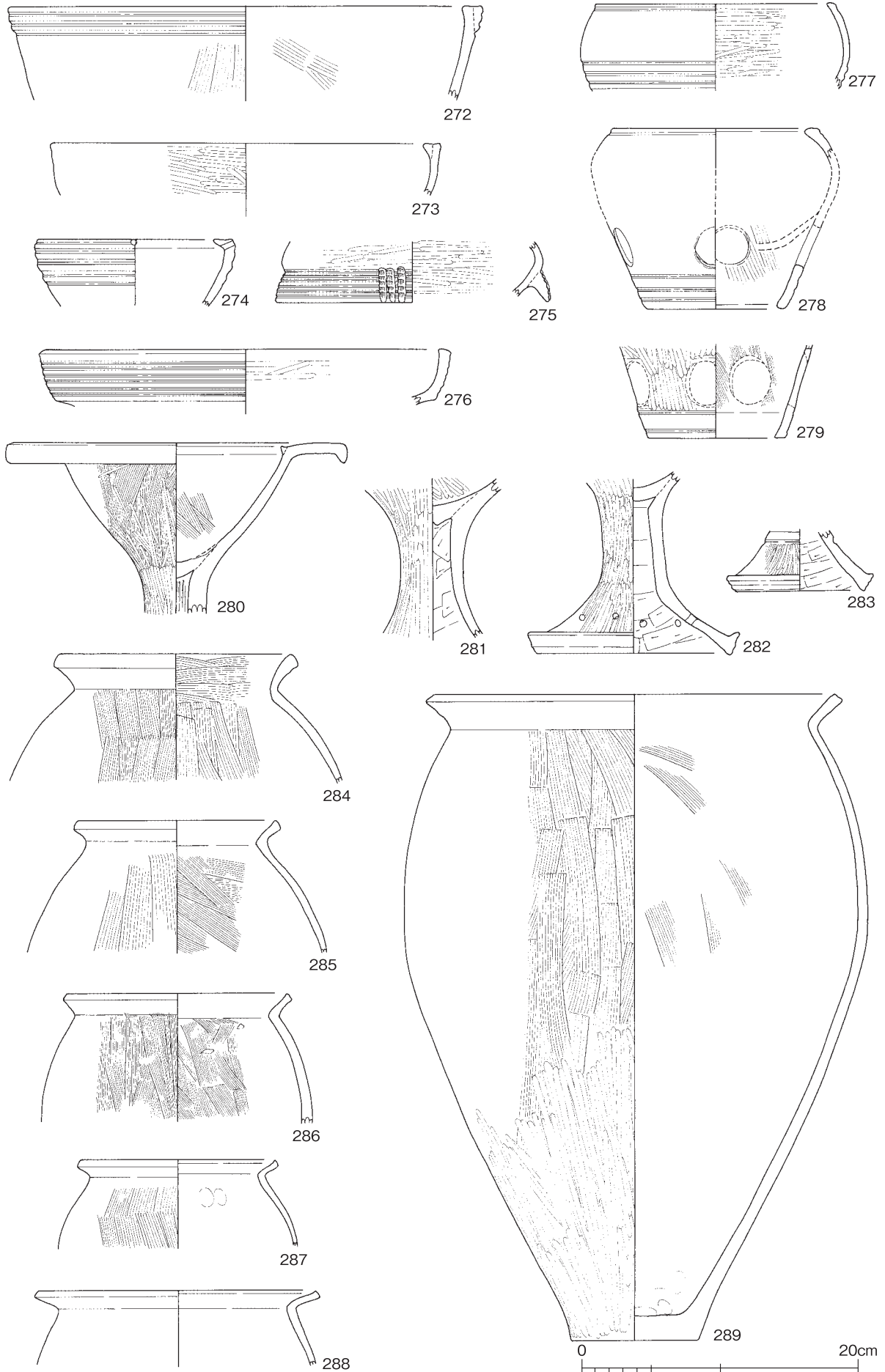
0 20cm



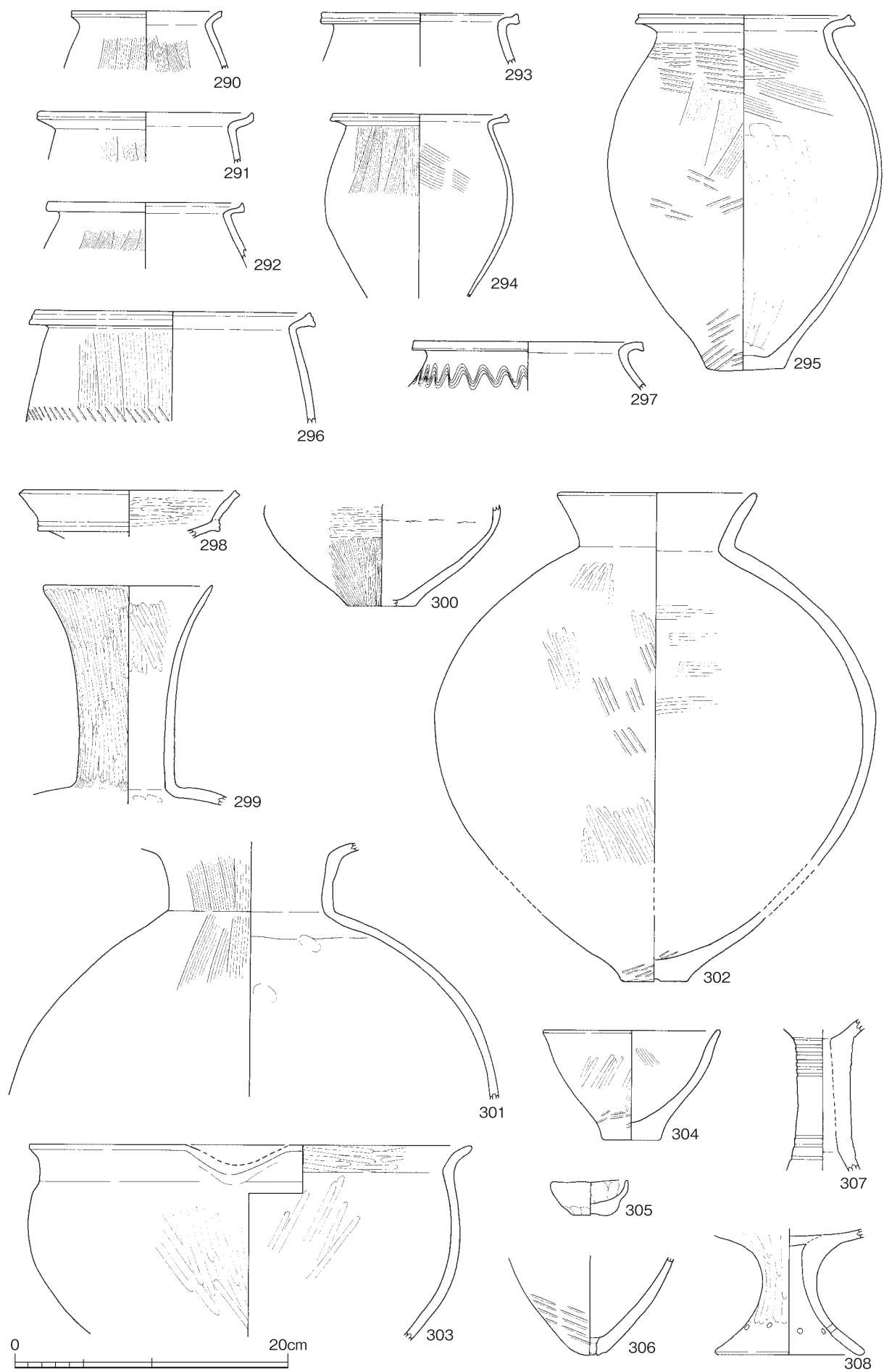


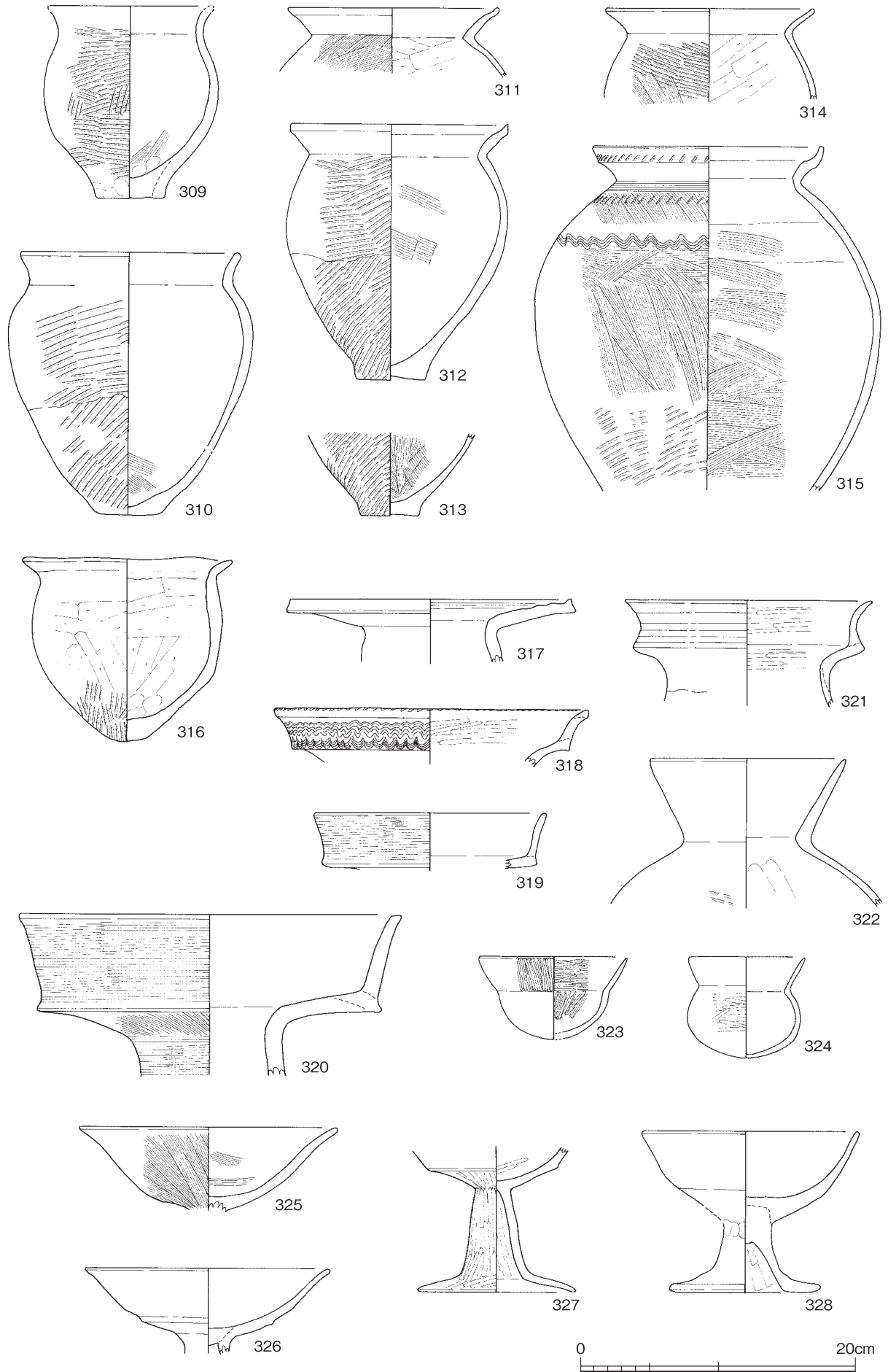
出土遺物実測図 (21)



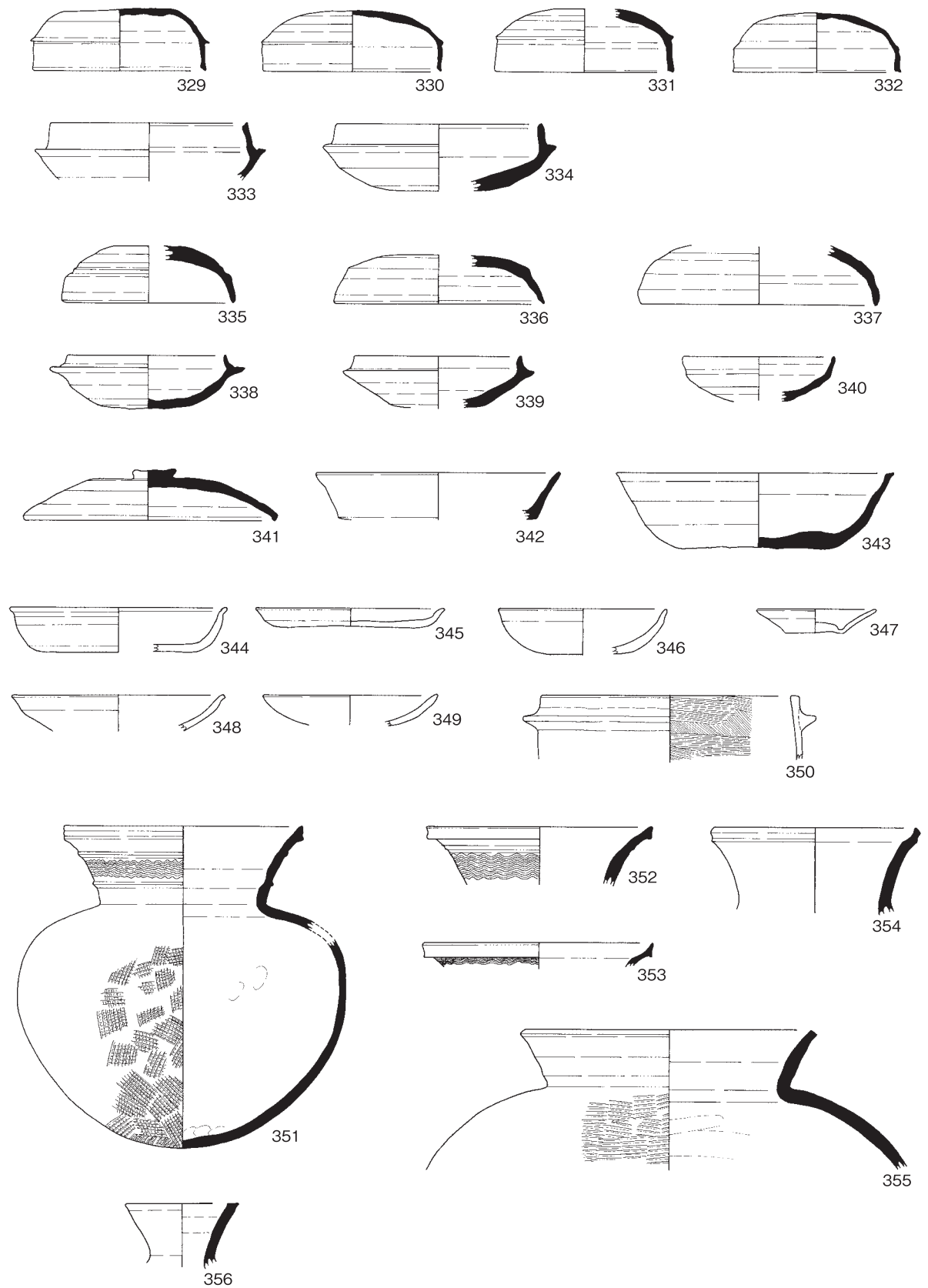


出土遺物実測図 (23)

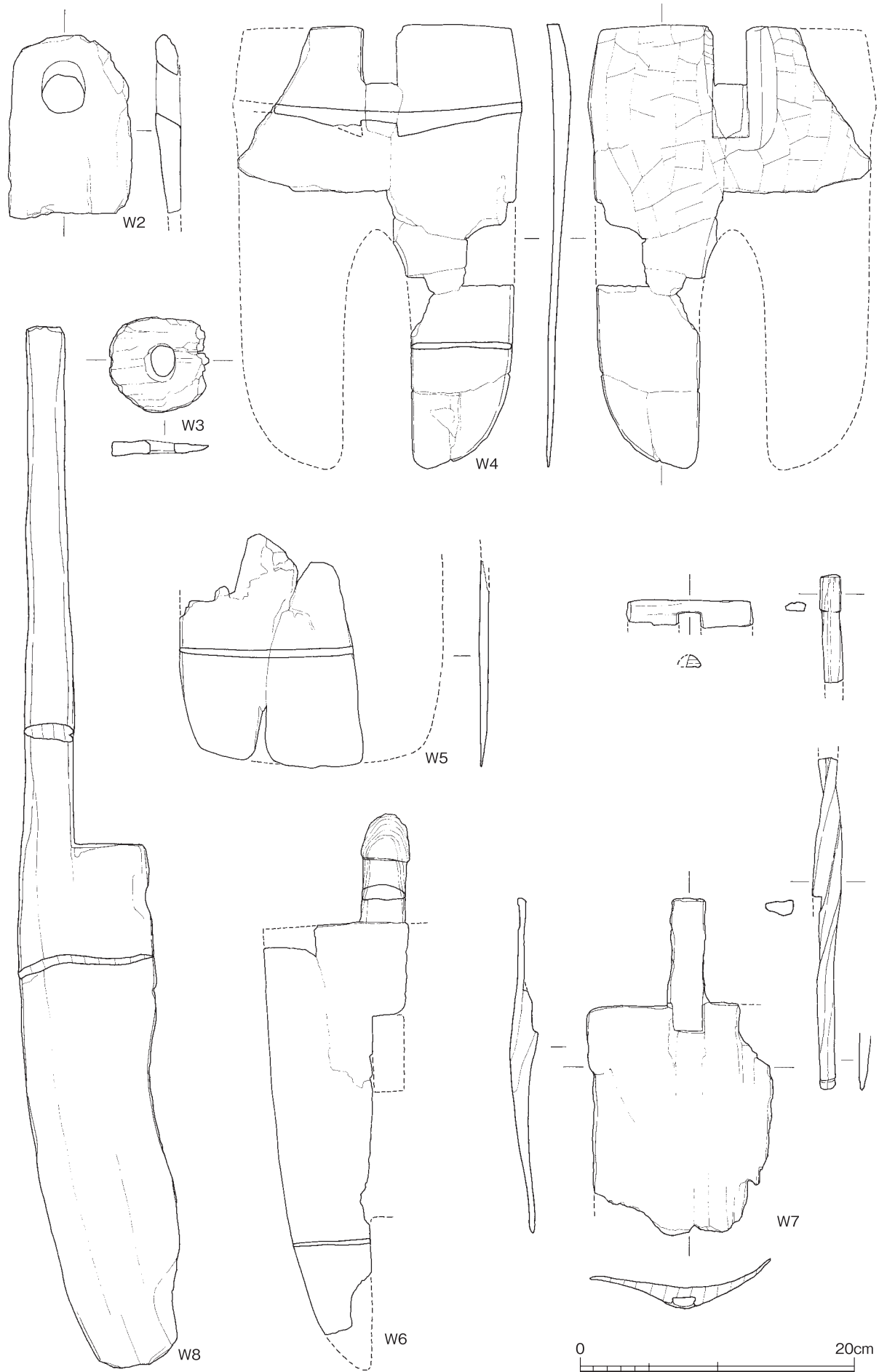




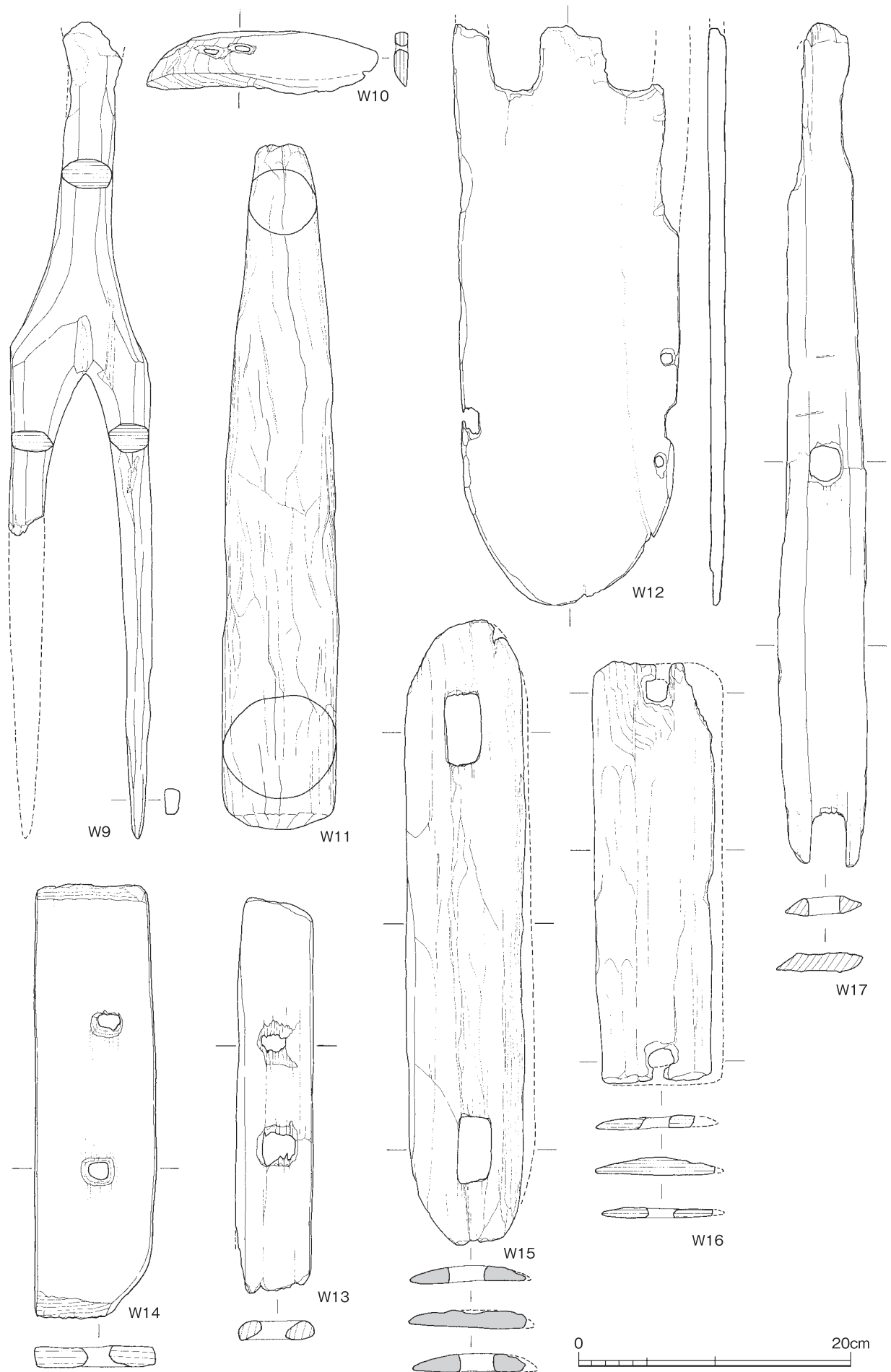
出土遺物実測図 (25)



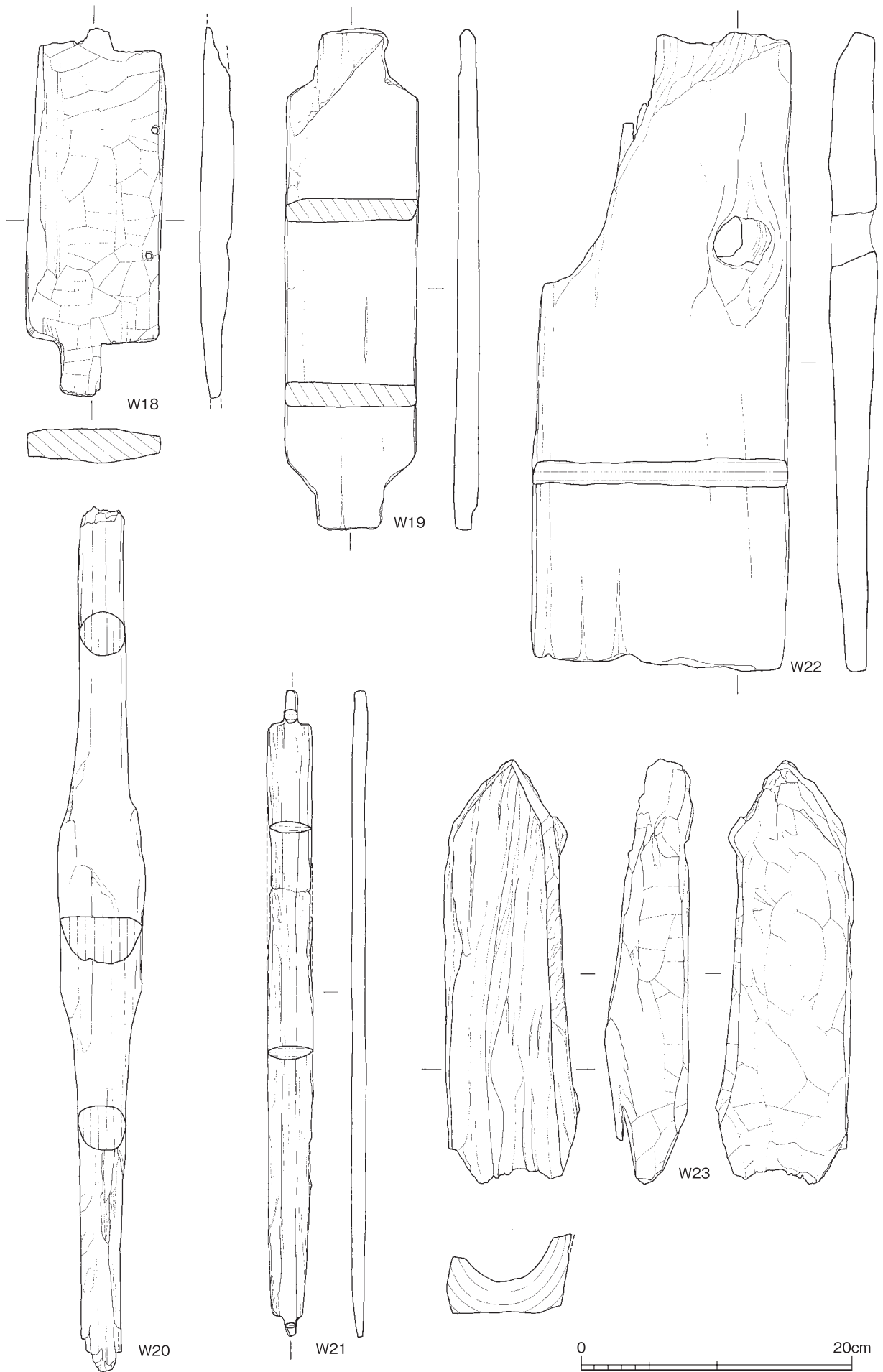
0 20cm



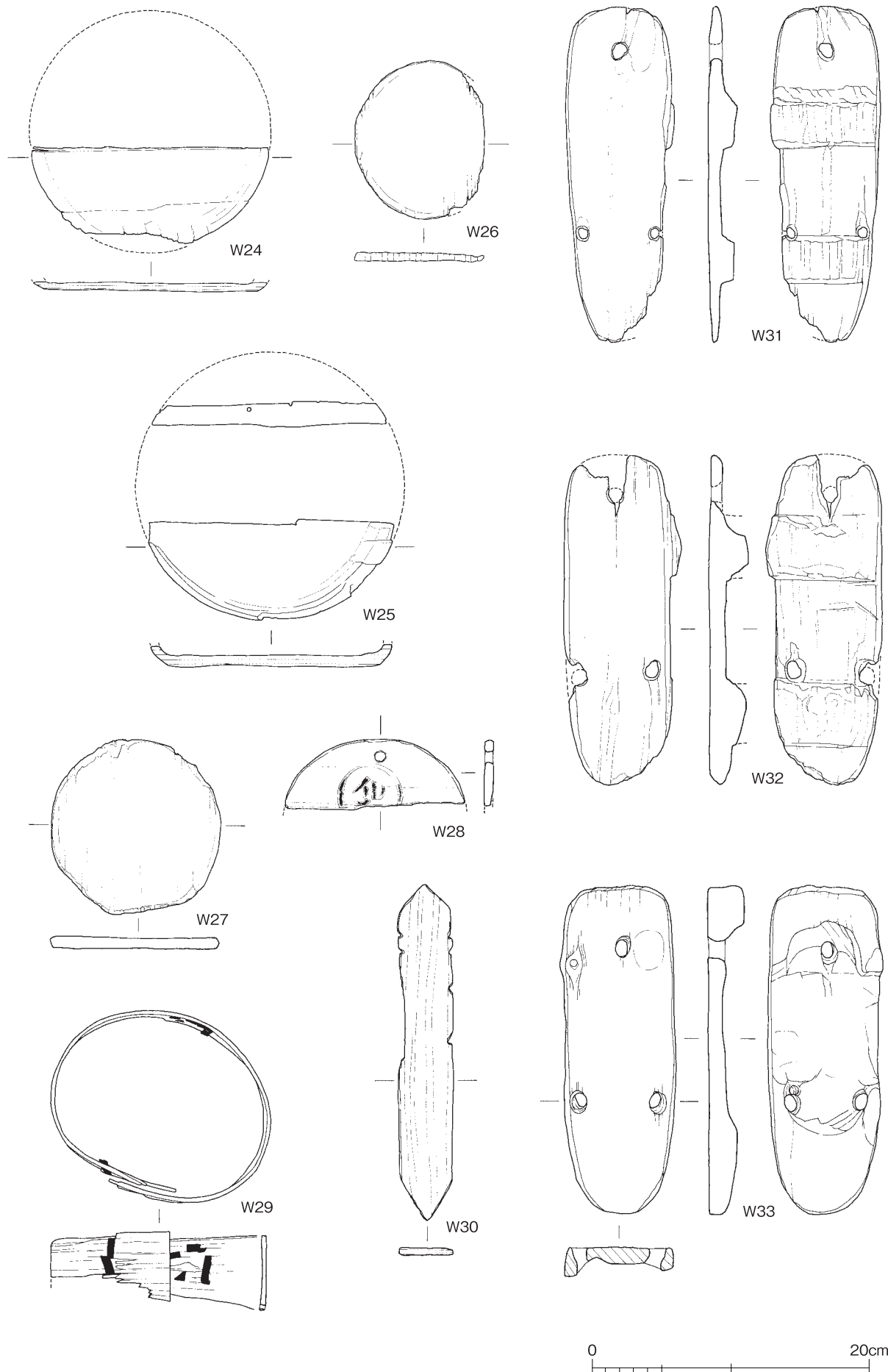
出土遺物実測図 (27)

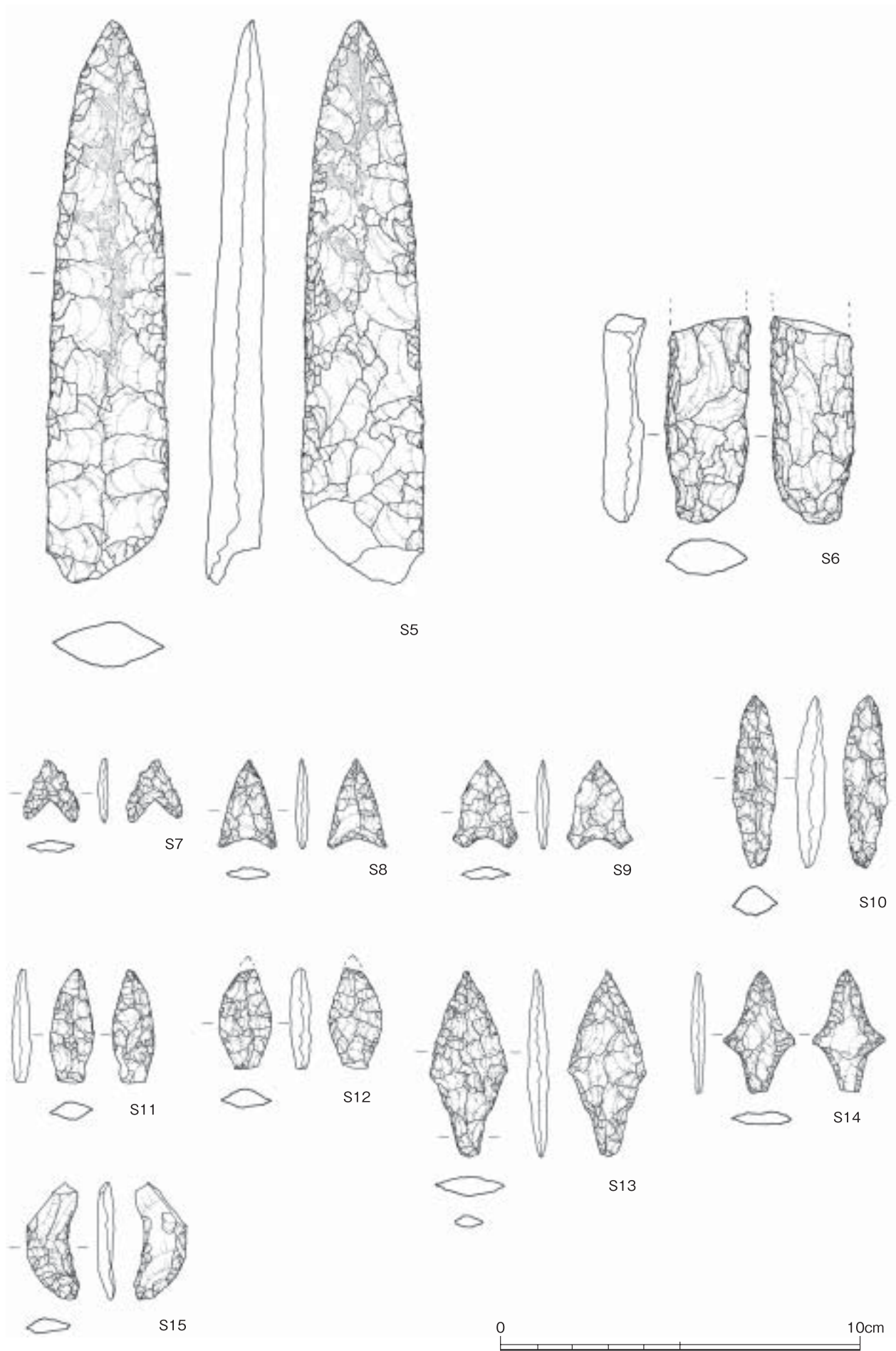


出土遺物実測図 (28)

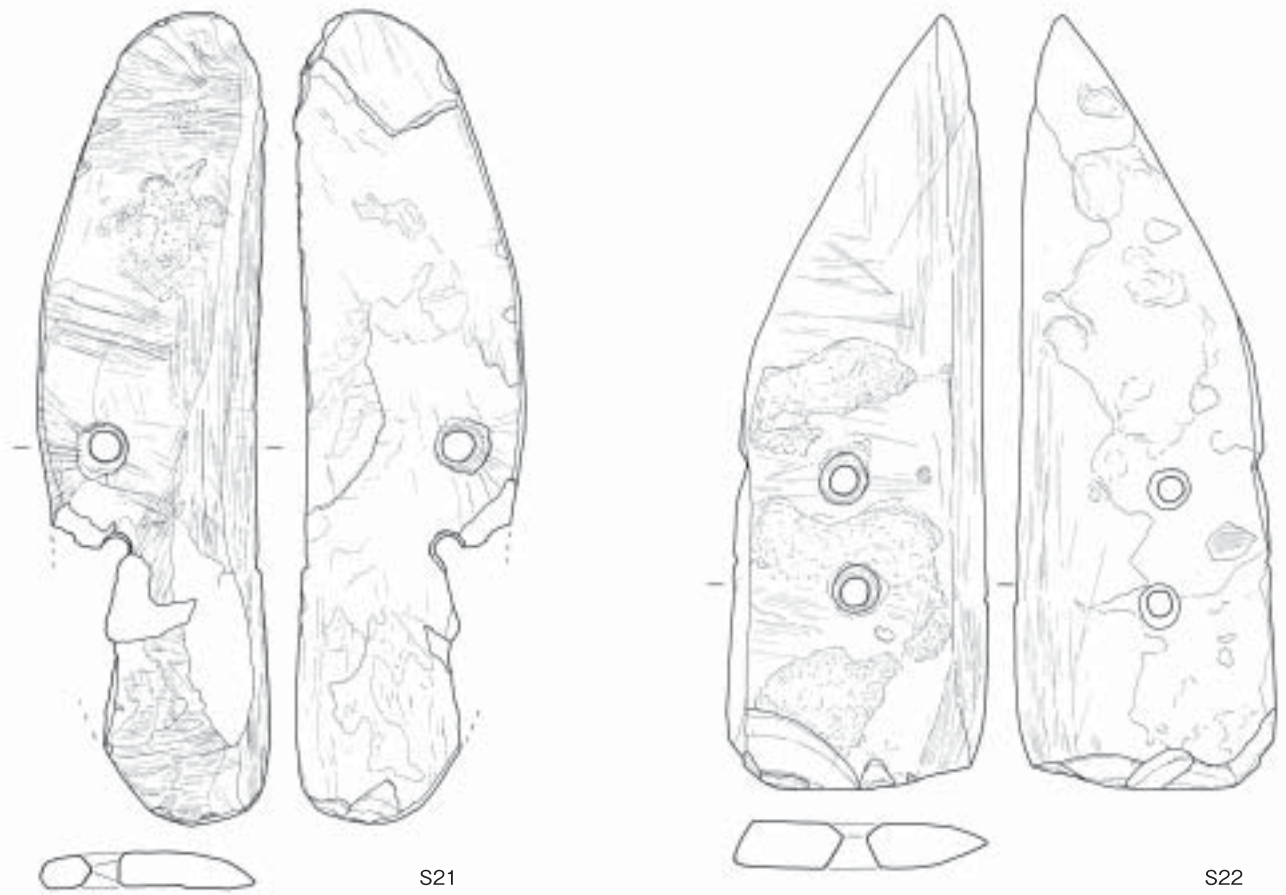
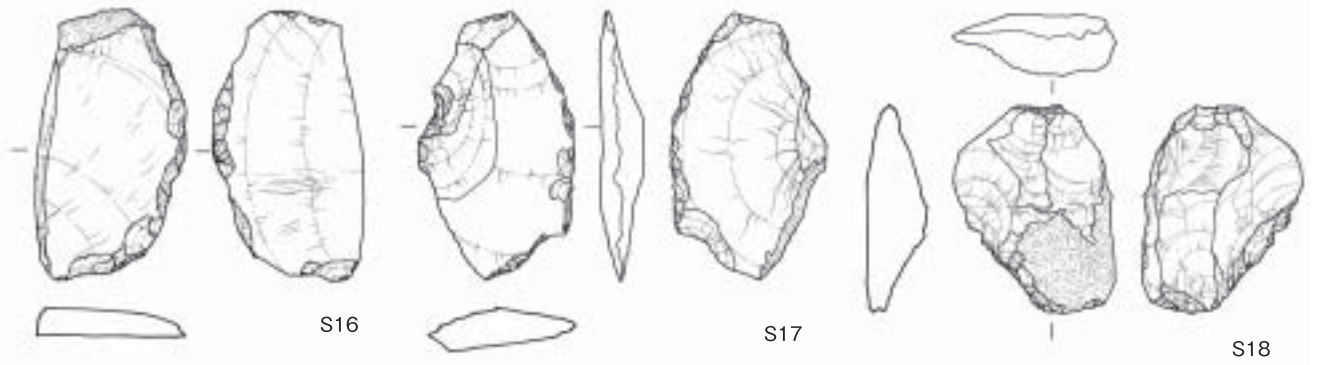


出土遺物実測図 (29)

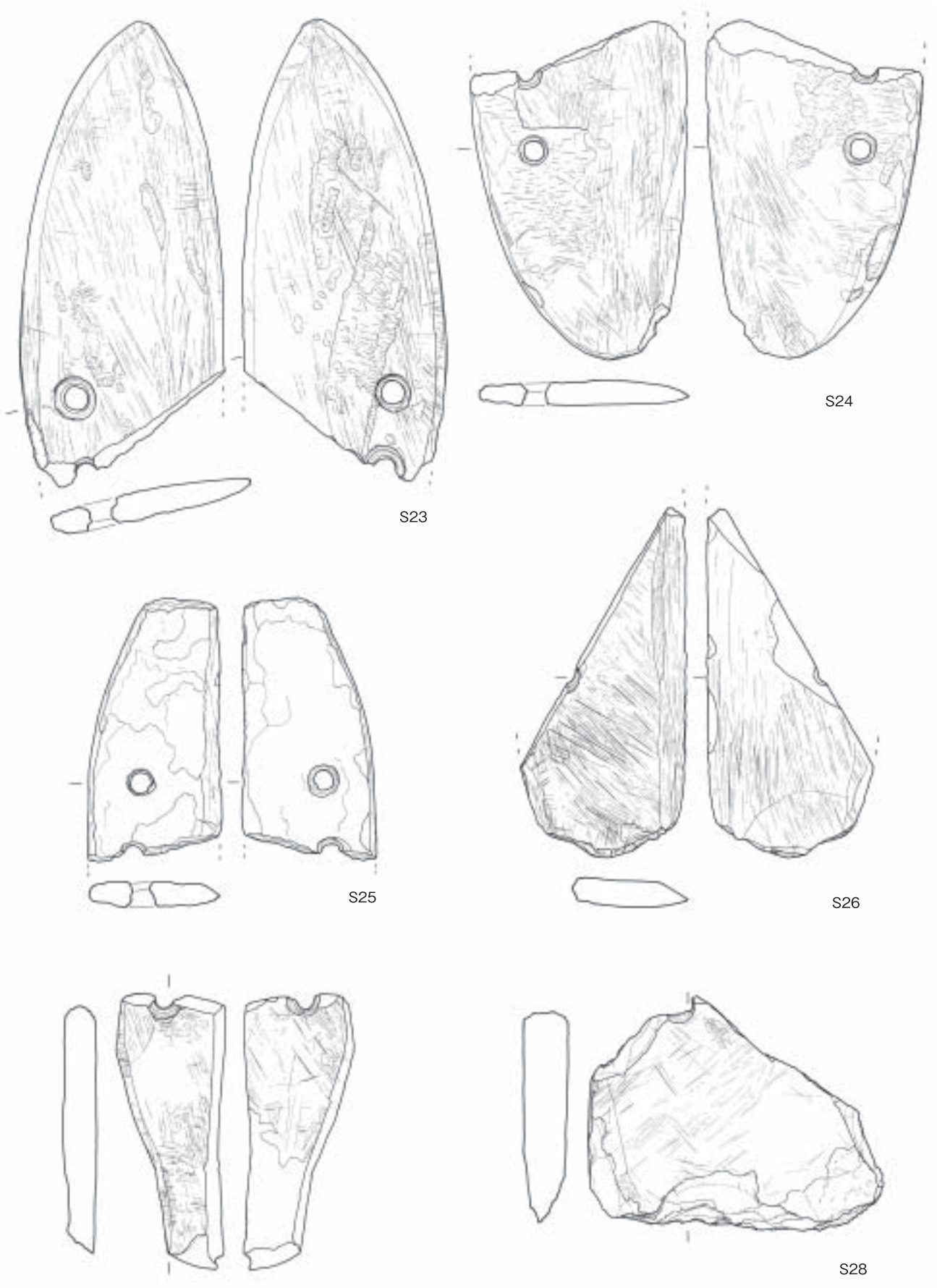




出土遺物実測図 (31)



0 10cm



S23

S24

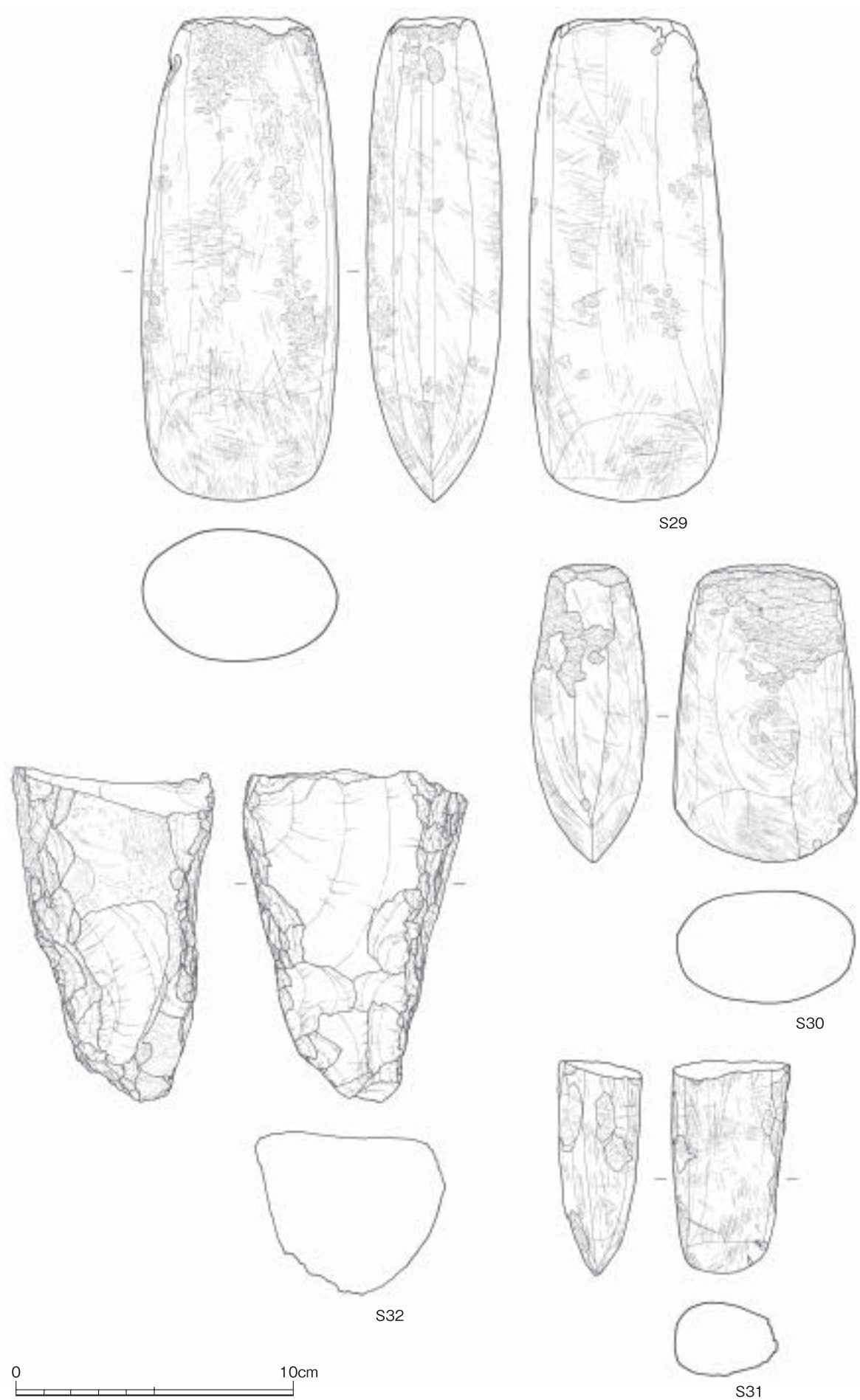
S25

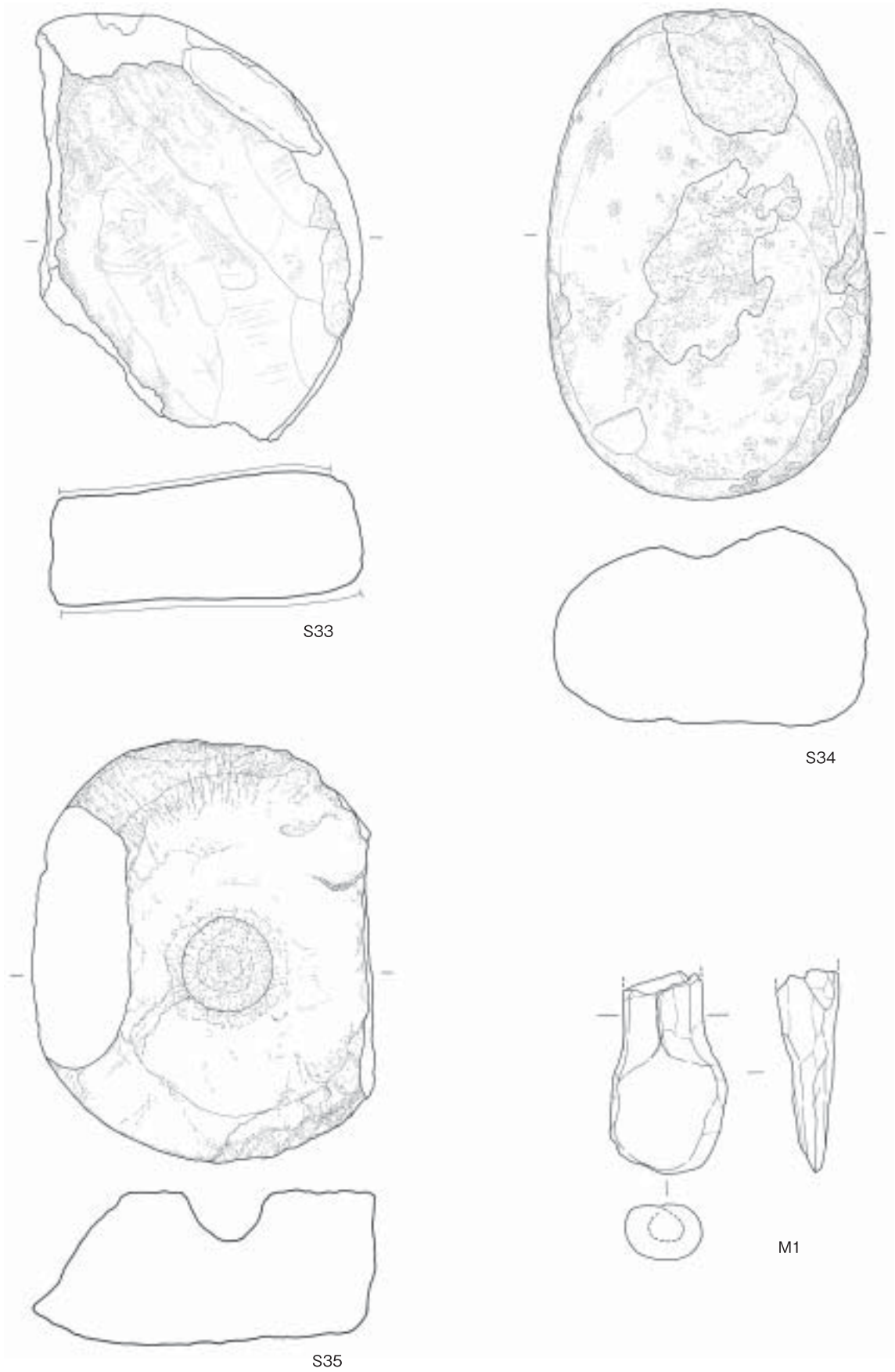
S26

S27

S28

0 10cm





0 10cm

0 10cm

報告書抄録

ふりがな	はらだにし								
書名	原田西遺跡								
副書名	猪名川流域下水処理場における急速ろ過施設建設に伴う発掘調査報告書								
巻次									
シリーズ名	兵庫県文化財調査報告								
シリーズ番号	第361冊								
編著者名	小川良太・岡田章一・森内秀造・渡辺 昇・別府洋二・友久伸子・古谷章子								
編集機関	兵庫県立考古博物館								
所在地	〒652 0032 加古郡播磨町大中500 TEL 079 437 5589								
発行年月日	西暦2009 (平成21) 年3月25日								
所収遺跡名	所在地	コード		北緯	東経	調査期間	調査面積	調査原因	
		市町村	遺跡調査番号						
原田西遺跡	伊丹市岩屋	28207	2003188	34度 46分 26秒	135度 26分 40秒	2003.12.08 ~ 2004.02.17	2207m ²	猪名川流域下水 水道原田処理 場建設	
			750001				1975.04.21 ~ 11.12		850m ²
			760001				1976.07.12 ~ 1977.03.25		12300m ²
			770001				1977.04.01 ~ 10.20		1950m ²
			780005				1979.01.29 ~ 03.25		700m ²
			790001 790045				1979.05.18 ~ 08.24		3800m ²
			800012				1980.04.12 ~ 11.12		700m ²
			810010				1981.04.20 ~ 10.31		4606m ²
			830033				1983.05.16 ~ 09.06		2700m ²
			所収遺跡名	種別	主な時代	主な遺構	主な遺物		特記事項
原田西遺跡	集落跡	弥生時代	方形周溝墓群 流水路 (護岸・堰)	弥生土器・木器・石器	主体部木棺残存遺構切り 取り後、PEG保存処理				