

三田市

か わ よ け ふ じ の き

川除・藤ノ木遺跡

—武庫川河川改修に伴う埋蔵文化財発掘調査報告書—

第3分冊

1992年3月

兵庫県教育委員会

図版目次

- 図版1 I区遺構
1. I区全景 2. 調査風景
- 図版2 I区遺構
1. 小微高地 a 2. 小微高地 a
- 図版3 I区遺構
1. 小微高地 a 2. 小微高地 a
3. 小微高地 a
- 図版4 I区遺構
1. SH01 2. SH07
3. SH07
- 図版5 I区遺構
1. SH02・03~05 2. SH02
3. SH02
- 図版6 I区遺構
1. SH03 2. SH04
3. SH04
- 図版7 I区遺構
1. SH06確認状況 2. SH06
3. SH06土器出土状況
4. SH06土器出土状況
- 図版8 I区遺構
1. SH08~13 2. SH08~11
3. SH11 柱穴内土器出土状況
4. SH11 粘土塊出土状況
- 図版9 I区遺構
1. SH12・13 2. SH12・13
3. SH13中央土壇
4. SH13台石出土状況
- 図版10 I区遺構
1. SH14~16 2. SH14
3. SH14
- 図版11 I区遺構
1. SH15(新) 2. SH15(古)
3. SH14土壇1内土器出土状況
- 図版12 I区遺構
1. SH16 2. SH17
3. SH18
- 図版13 I区遺構
1. SH19 2. SH19
3. SH20・21
- 図版14 I区遺構
1. SH22炭化材出土状況
2. SH22
3. SH22土器出土状況
4. SH22土器出土状況
- 図版15 I区遺構
1. SH23土器出土状況
2. SH23 3. SH24
- 図版16 I区遺構
1. SH25 2. SH26
3. SH25中央土壇
4. SH25管玉出土状況
- 図版17 I区遺構
1. SH27 2. SH27
3. SH27中央土壇
- 図版18 I区遺構
1. SH28 2. SH29
3. SH30・31
- 図版19 I区遺構
1. SB01~03 2. SB01・03
3. SB01 P9柱根
4. SB03 P3土器出土状況

图版20	I区遺構		图版32	I区遺物	
	1. S B02			S H06出土土器	
	2. S B02 P 9 土器出土状況		图版33	I区遺物	
	3. S B01 P 15柱根検出状況			S H06出土土器	S H07出土土器
	4. S B13			S H09出土土器	S H11出土土器
图版21	I区遺構		图版34	I区遺物	
	1. I - 4区全景	2. S B15~20		S H11出土土器	S H12出土土器
	3. S K01	4. S K06	图版35	I区遺物	
图版22	I区遺構			S H12出土土器	S H13出土土器
	1. S K17	2. S K24	图版36	I区遺物	
	3. S K24			S H13出土土器	S H14出土土器
图版23	I区遺構		图版37	I区遺物	
	1. S K23	2. S X01		S H14出土土器	
	3. S X02		图版38	I区遺物	
图版24	I区遺構			S H15出土土器	S H16出土土器
	1. S X03	2. S E03		S H21出土土器	
	3. S E02		图版39	I区遺物	
图版25	I区遺構			S H23出土土器	S H22出土土器
	1. S D14土層断面	2. S D13土層断面	图版40	I区遺物	
	3. 土器群A			S H23出土土器	S H24出土土器
图版26	I区遺構		图版41	I区遺物	
	1. 小微高地b全景	2. 小微高地b東半		S H24出土土器	S H25出土土器
	3. 小微高地b西半			S H28出土土器	S H29出土土器
图版27	I区遺構		图版42	I区遺物	
	1. S K26	2. S K26		S H29出土土器	
	3. S D27土層断面	4. S K34	图版43	I区遺物	
图版28	I区遺構			S H29出土土器	S H31出土土器
	1. S K29	2. S K42	图版44	I区遺物	
	3. S K30	4. S K31		S H31出土土器	
	5. S H32		图版45	I区遺物	
图版29	I区遺物			S H31出土土器	S K15出土土器
	S H03出土土器	S H04出土土器	图版46	I区遺物	
	S H06出土土器			S K15出土土器	S K17出土土器
图版30	I区遺物			S K24出土土器	
	S H06出土土器		图版47	I区遺物	
图版31	I区遺物			S K24出土土器	
	S H06出土土器				

- 図版48 I区遺物
S K24出土土器 S K25出土土器
S K26出土土器
- 図版49 I区遺物
S K26出土土器
- 図版50 I区遺物
S D14出土土器 S D15出土土器
S D27出土土器 土器群A出土土器
- 図版51 I区遺物
S B03出土土器 S K01出土土器
S X02出土土器 S E02出土土器
I区出土鉄器
- 図版52 I区遺物
S H03出土石器 S H06出土石器
S H15出土石器 S H23出土石器
S H27出土石器 S D13出土石器
S D14出土石器 S X03出土石器
包含層出土石器
- 図版53 I区遺物
S H06出土石器 S H25出土石器
S K11出土石器 S D13出土石器
S D14出土石器 P01出土石器
S X03出土石器
- 図版54 I区遺物
S K10出土石器 S K22出土石器
S D13出土石器 S D14出土石器
- 図版55 I区遺物
S H25出土石器 S D14出土石器
- 図版56 I区遺物
S H01出土石器 S H07出土石器
S H11出土石器 S H13出土石器
S H21出土石器 S H23出土石器
S H25出土管玉 S K22出土石器
S D14出土石器
- 図版57 I区遺物
S H11出土石器 S H16出土石器
S D14出土石器 S H22出土石器
S K24出土石器
- 図版58 II区遺構
1. II区全景 2. 調査風景
- 図版59 II区遺構
1. 小微高地b全景 2. 小微高地b全景
- 図版60 II区遺構
1. S H33
2. S H33周壁部土層断面
3. S H33中央土壟内土層断面
4. S H33中央土壟
- 図版61 II区遺構
1. S H34土器出土状況
2. S H34
3. S H34土器出土状況
4. S H34土器出土状況
- 図版62 II区遺構
1. S H35炭化材検出状況
2. S H35 3. S H35
- 図版63 II区遺構
1. S H36
2. S H36
3. S H36 P 2断面
4. S H36 P 3断面
- 図版64 II区遺構
1. S H37 2. S H37
3. S H37中央土壟
- 図版65 II区遺構
1. S H38 2. S H39
3. S H40
- 図版66 II区遺構
1. S H41 2. S H42
3. S H42中央土壟
- 図版67 II区遺構
1. II-1区中世遺構群
2. S K51 3. S K53
- 図版68 II区遺構
1. S D43土層断面 2. S D40土層断面
3. S D42堰断ち割り断面
4. S D42土器出土状況

- 図版69 II区遺構
1. S K54 2. S K56
3. S D27上層断面
- 図版70 II区遺構
1. 小微高地 c 2. 小微高地 c
- 図版71 II区遺構
1. S H43
2. S H43土器出土状況
3. S H43土器出土状況
4. S H44
- 図版72 II区遺構
1. S H45・46 2. S H45・46
3. S H45砥石出土状況
- 図版73 II区遺構
1. S H47土器出土状況
2. S H47 3. S H47
- 図版74 II区遺構
1. S H48・49 2. S H50
3. S H51
- 図版75 II区遺構
1. S B24・25 2. S B27・28
3. S B27・28
- 図版76 II区遺構
1. S K68 2. S K63
3. S X06
- 図版77 II区遺構
1. S X04・05 2. S X04・05
3. S X04・05の周溝
- 図版78 II区遺構
1. S X04 2. S X04上層断面
3. S X04土器出土状況
4. S X04貼石
- 図版79 II区遺構
1. S X05 2. S X05貼石
3. S X05土器出土状況
- 図版80 II区遺物
S H34出土土器
- 図版81 II区遺物
S H34出土土器
- 図版82 II区遺物
S H34出土土器 S H36出土土器
- 図版83 II区遺物
S H36出土土器 S H37出土土器
S H38出土土器 S H43出土土器
- 図版84 II区遺物
S H44出土土器 S H47出土土器
- 図版85 II区遺物
S H48出土土器 S H49出土土器
S H50出土土器
- 図版86 II区遺物
S H50出土土器 S K50出土土器
S K53出土土器 S K54出土土器
- 図版87 II区遺物
S K54出土土器 S K63出土土器
- 図版88 II区遺物
S K63出土土器
- 図版89 II区遺物
S K63出土土器 S D27出土土器
S X04出土土器 S X05出土土器
S X06土器棺
- 図版90 II区遺物
S D54出土土器 S D58出土土器
S B28出土土器 S K51出土土器
S K68出土土器
- 図版91 II区遺物
S H36柱根 S H34出土石器
S H35出土石器 S H42出土石器
S H45出土石器 S K54出土石器
S K55出土石器
- 図版92 III区遺構
1. III区全景 2. 調査風景
- 図版93 III区遺構
1. 小微高地 b 全景 2. 小微高地 b 全景
3. 小微高地 d 全景

図版94 III区遺構

1. S H52炭化材出土状況
2. S H52炭化材出土状況
3. S H52中央土塙

図版95 III区遺構

1. S H52北西張出し部土器出土状況
2. S H52西張出し部土器出土状況
3. S H52土器出土状況
4. S H52砥石出土状況

図版96 III区遺構

1. S H52
2. S H52
3. S H53

図版97 III区遺構

1. S H54
2. S H54
3. S H54中央土塙

図版98 III区遺構

1. S H55
2. S H55土塙1上面土器出土状況
3. S H55土塙1

図版99 III区遺構

1. S H56
2. S H57
3. S H57

図版100 III区遺構

1. S H58
2. S H59
3. S H59・60

図版101 III区遺構

1. S H61
2. S H62
3. S H63

図版102 III区遺構

1. S H64
2. S H65
3. S H66・67

図版103 III区遺構

1. S K82
2. S K83
3. S K83大足出土状況

図版104 III区遺構

1. S E06
2. S E06隅柱
3. S E06隅柱
4. S E06横棧
5. S E06縦板
6. S E07
7. S E07井戸側転用土器

図版105 III区遺構

1. S D83・86・溜池
2. S D83・86・溜池

図版106 III区遺構

1. 溜池
2. 溜池土層断面
3. S D83土層断面

図版107 III区遺構

1. S H68炭化材出土状況
2. S H68
3. S H68中央土塙
4. S H68土器出土状況

図版108 III区遺構

1. S H69
2. S H69
3. S H70

図版109 III区遺構

1. 掘立柱建物群C
2. S B45~47
3. S D54土層断面

図版110 III区遺構

1. S E08
2. S E08
3. S E08横棧
4. S E08水溜

図版111 III区遺物

S H52出土土器

図版112 III区遺物

S H52出土土器

図版113 III区遺物

S H52出土土器 S H55出土土器

図版114 III区遺物

S H55出土土器 S H57出土土器

S H58出土土器 S H59出土土器

S H61出土土器

図版115 III区遺物

S H62出土土器 S H68出土土器

S H70出土土器

- 図版116 III区遺物
S K98出土土器 S D83出土土器
- 図版117 III区遺物
溜池出土土器
- 図版118 III区遺物
S B38出土土器 P09出土土器
S K80出土土器 S K81出土土器
S K82出土土器 S K83出土土器
S K103出土土器
- 図版119 III区遺物
S K103出土土器 S D66出土土器
- 図版120 III区遺物
S E06出土土器 S E07出土土器
S H56出土鉄器
- 図版121 III区遺物
S D83出土木製品 溜池出土木製品
S D86出土木製品
- 図版122 III区遺物
S K83出土木製品 S E06出土木製品
- 図版123 III区遺物
P06出土柱根 S H52出土石器
- 図版124 IV区遺構
1. IV区全景 2. 調査風景
- 図版125 IV区遺構
1. 小微高地d北半 2. 小微高地d南半
- 図版126 IV区遺構
1. S H71 2. S H71竈
3. S H71土壇1 4. S H73
- 図版127 IV区遺構
1. S H72
2. S H72土器出土状況
3. S H74
- 図版128 IV区遺構
1. S H75
2. S H75土器出土状況
3. S H75竈
- 図版129 IV区遺構
1. S H76焼失状況 2. S H76
3. S H76竈
4. S H76土器出土状況
- 図版130 IV区遺構
1. S H77 2. S H77竈
3. S H78
- 図版131 IV区遺構
1. S H79~83 2. S H79
3. S H83
- 図版132 IV区遺構
1. S H80 2. S H80竈
3. S H82
- 図版133 IV区遺構
1. S H81
2. S H81中央土壇・土壇1
3. S H81土器出土状況
4. S H81土器出土状況
- 図版134 IV区遺構
1・2. 掘立柱建物群A・B
- 図版135 IV区遺構
1. S B52・53 2. S B57~60
3. S B54 P8内土器出土状況
4. S B63 P4内土器出土状況
- 図版136 IV区遺構
1. S B65~75 2. S B65~75
3. S B66 P8内土器出土状況
4. S B68 P22内土器出土状況
- 図版137 IV区遺構
1. S B70 P11 2. S B70 P11
3. S B74埋土上層土器出土状況
4. S B76
5. S D115土器出土状況
- 図版138 IV区遺構
1. S B84 2. S D96土層断面
3. S D92・96土層断面

図版139 IV区遺構

1. S D54土層断面 2. S D86土層断面
3. S D107土層断面

図版140 IV区遺構

1. S K112 2. S K136
3. S K115 4. S X07
5. S X08

図版141 IV区遺構

1. S E09 2. S E09水溜横板
3. S E09水溜横板 4. S E09縦板
5. S E09隅柱 6. S E09水溜

図版142 IV区遺構

1. S E10
2. S E10遺物出土状況
3. S E10遺物出土状況
4. S E10遺物出土状況
5. S E10水溜

図版143 IV区遺構

1. S E10 2. S E10
3. S E10隅柱と横棧
4. S E10隅柱と横棧
5. S E10木組

図版144 IV区遺構

1. S E10横棧 2. S E10横棧
3. S E11横棧 4. S E10縦板
5. S E10隅柱 6. S E10水溜

図版145 IV区遺構

1. S E11 2. S E11
3. S E11水溜 4. S E11横棧

図版146 IV区遺構

1. S E12 2. S E12
3. S E12 4. S E12隅柱

図版147 IV区遺構

1. S E12隅柱 2. S E12隅柱
3. S E12隅柱 4. S E12横棧
5. S E12縦板 6. S E12縦板
7. S E10水溜

図版148 IV区遺物

- S H81出土土器 S H82出土土器
S H72出土土器

図版149 IV区遺物

- S H74出土土器 S H75出土土器

図版150 IV区遺物

- S H75出土土器 S H76出土土器

図版151 IV区遺物

- S H76出土土器

図版152 IV区遺物

- S H76出土土器

図版153 IV区遺物

- S H77出土土器 S H79出土土器
S D92出土土器

図版154 IV区遺物

- S D96出土土器

図版155 IV区遺物

- S D108出土土器 S D112出土土器
S D129出土土器

図版156 IV区遺物

- S B53出土土器 S B56出土土器
S B63出土土器 S B65出土土器

図版157 IV区遺物

- S B66出土土器 S B68出土土器
S B69出土土器 S B70出土土器
S B74出土土器

図版158 IV区遺物

- S B74出土土器 S B75出土土器
P15出土土器 P33出土土器

図版159 IV区遺物

- P22出土土器 P24出土土器
P28出土土器 P30出土土器
P31出土土器 P32出土土器
P38出土土器 P45出土土器
P42出土土器 P51出土土器

図版160 IV区遺物

- S K112出土土器 S K115出土土器

図版161 IV区遺物		図版174 IV区遺物	
S K115出土土器		S E11出土土器	S E12出土土器
図版162 IV区遺物		図版175 IV区遺物	
S K136出土土器	S D113出土土器	S E12出土土器	
図版163 IV区遺物		図版176 IV区遺物	
S D113出土土器	S D115出土土器	S H76出土鉄器	S K112 出土鉄器
図版164 IV区遺物		S D113出土鉄器	S D115出土鉄器
S D115 出土土器		S X08出土鉄器	S E10出土鉄器
図版165 IV区遺物		包含層出土鉄器	
S D115出土土器		図版177 IV区遺物	
図版166 IV区遺物		S D86出土木製品	S E09出土木製品
S D115出土土器	S D121出土土器	図版178 IV区遺物	
図版167 IV区遺物		S E10出土木製品	
S D121出土土器	S D139出土土器	図版179 IV区遺物	
図版168 IV区遺物		S E10出土木製品	
S D139出土土器		図版180 IV区遺物	
図版169 IV区遺物		S E11出土木製品	
S D139出土土器		図版181 IV区遺物	
図版170 IV区遺物		S K135出土石器	S H76出土石器
S D138出土土器	S X07出土土器	P23出土石器	S E11出土石器
S E10出土土器		S E12出土石器	S B70出土石硯
図版171 IV区遺物		図版182 調査風景	
S E10出土土器		1. 重機掘削風景	2. 遺構検出風景
図版172 IV区遺物		3. 焼失住居検出風景	
S E10出土土器	S E11出土土器	4. 住居跡内土器検出風景	
図版173 IV区遺物		5. 焼失住居検出風景	
S E11出土土器			

版 圖



1. I区全景
南西から



2. 調査風景
北から



1. 小徴高地a
南西から




2. 小徴高地a
南西から



1. 小徴高地a
西から




2. 小徴高地a
東から




3. 小徴高地a
北東から



1. SH01
南西から



2. SH07
西から



3. SH07
南から

1. SH02・03~05
西から




2. SH02
西から



3. SH02
南から





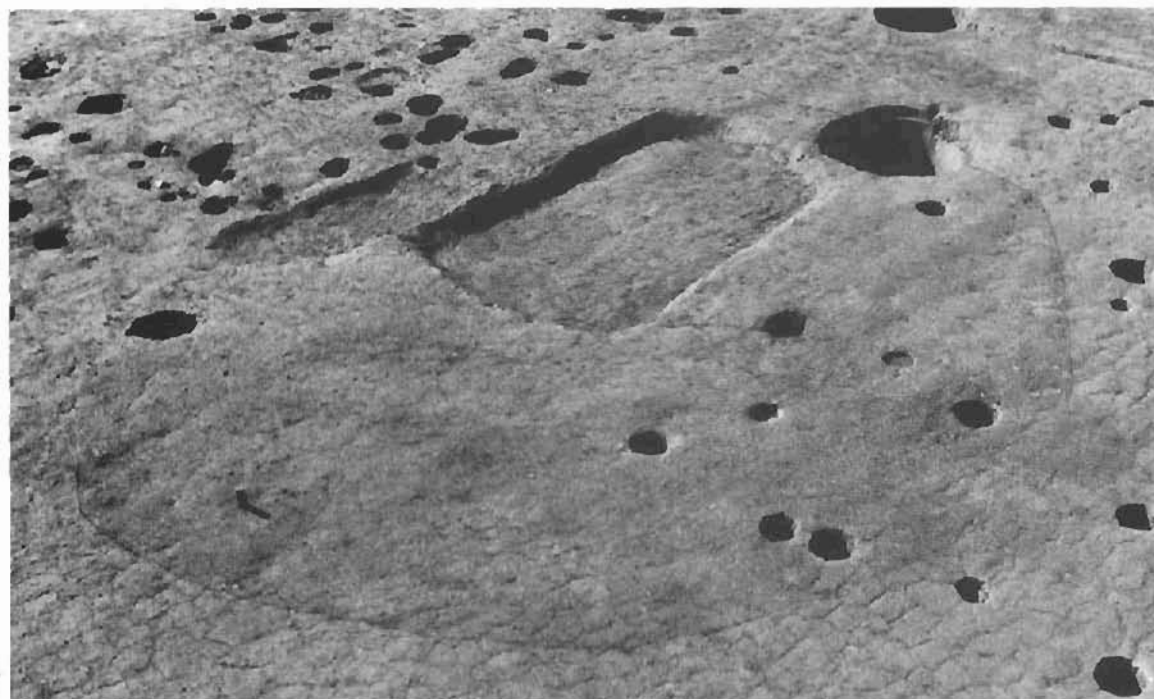
1. SH03
北から



2. SH04
南西から




3. SH04
東から



1. SH06
確認状況
南東から




2. SH06
南東から



3. SH06
土器出土状況
北から




4. SH06
土器出土状況
北から



1. SH08~13
北西から




2. SH08~11
北西から




3. SH11
柱穴内
土器出土状況



4. SH11
粘土塊
出土状況
南から




1. SH12・13
南東から



2. SH12・13
南西から



3. SH13
中央土壇
南東から




4. SH13
台石出土状況
南東から



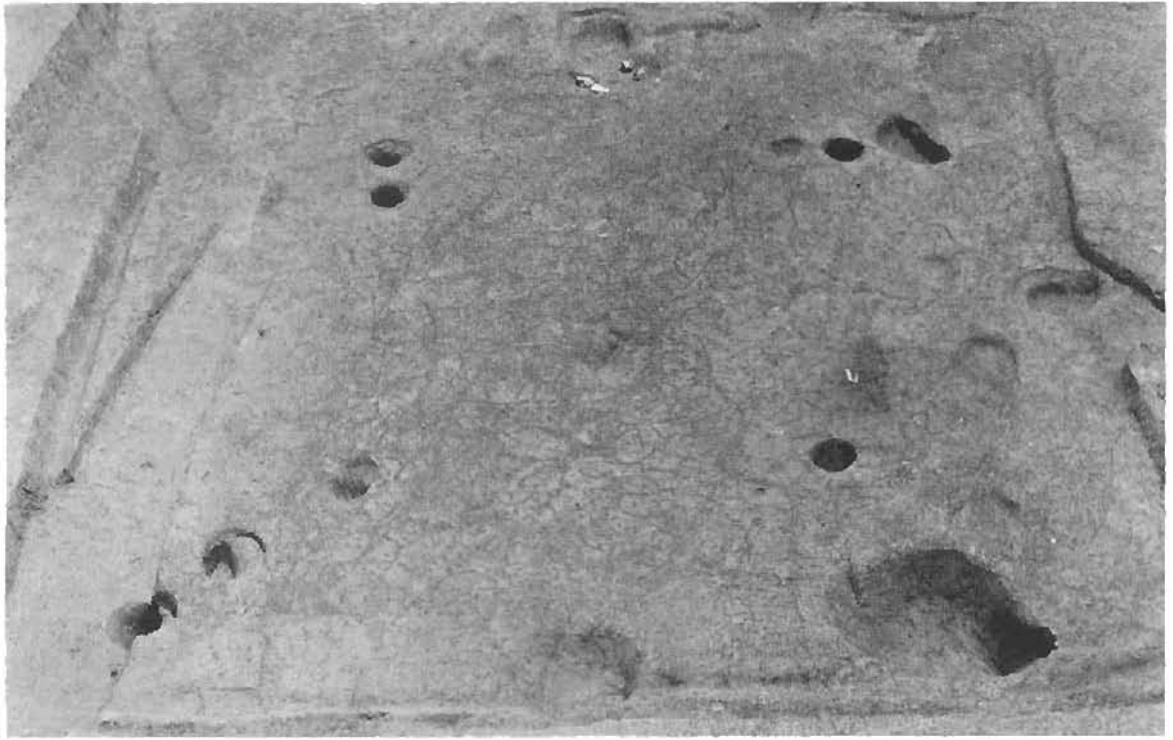
1. SH14~16
北東から




2. SH14
東から



3. SH14
南から




1. SH15(新)
西から



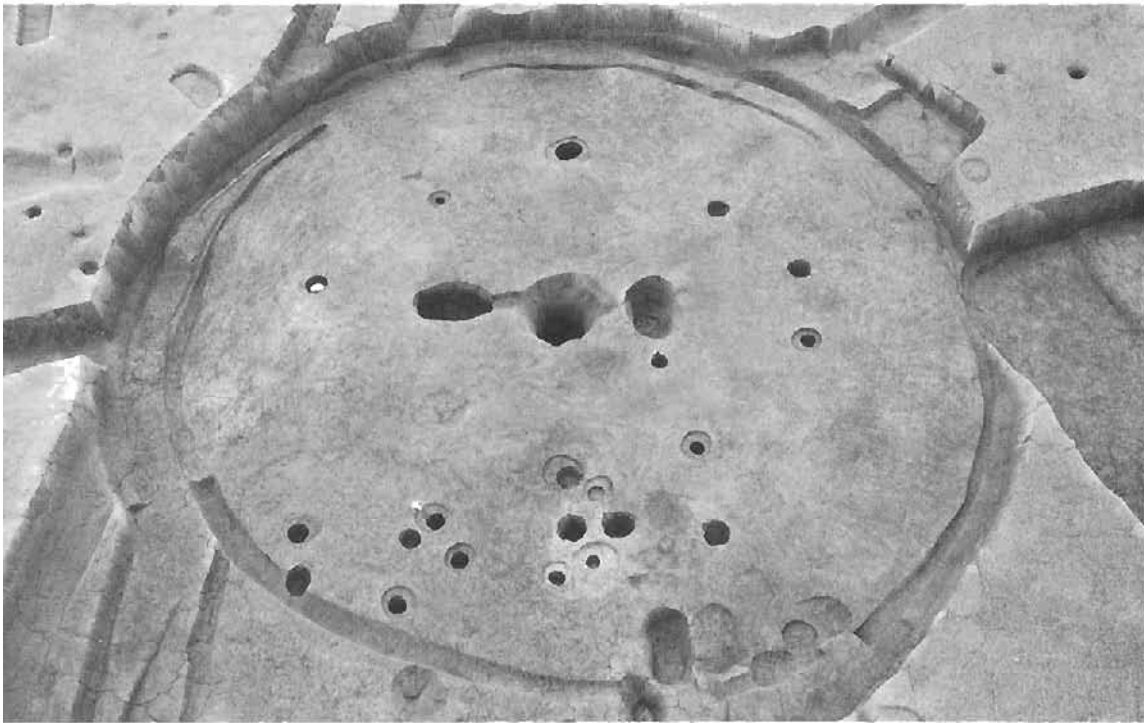
2. SH15(古)
北から



3. SH14
土壇1内
土器出土状況
東から




1. SH16
北から



2. SH17
西から



3. SH18
東から




1. SH19
東から




2. SH19
南から



3. SH20・21
北から



1. SH22
炭化材
出土状況
西から



2. SH22
西から




3. SH22
土器出土状況
北から




4. SH22
土器出土状況
北東から




1. SH23
土器出土状況
西から




2. SH23
東から



3. SH24
東から



1. SH25
北から




2. SH26
南から




3. SH25
中央土壇
北東から




4. SH25
管玉出土状況



1. SH27
東から




2. SH27
南から



3. SH27
中央土壇
北から



1. SH28
北西から



2. SH29
南西から



3. SH30・31
南から



1. SB01~03
北東から



2. SB01~03
南西から



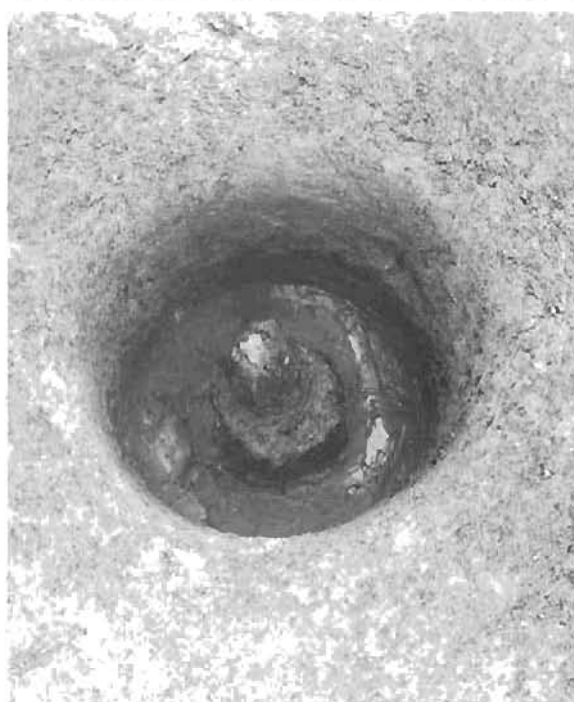
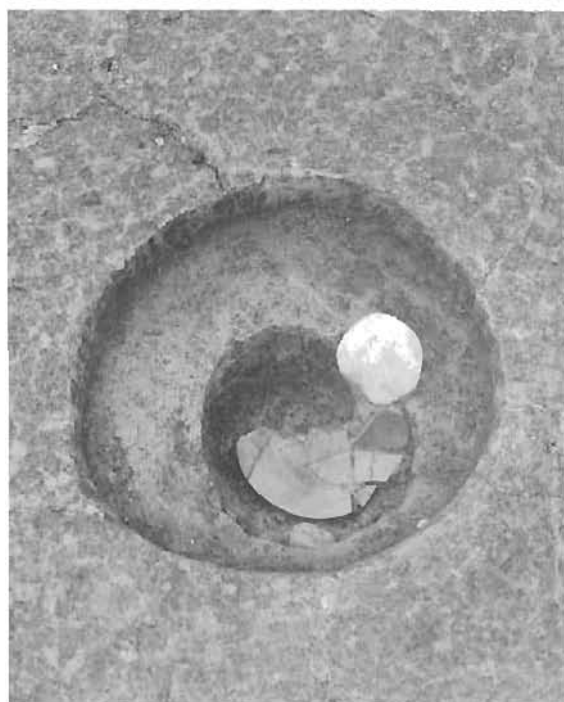
3. SB01 P9 柱根

4. SB03 P3
土器出土状況

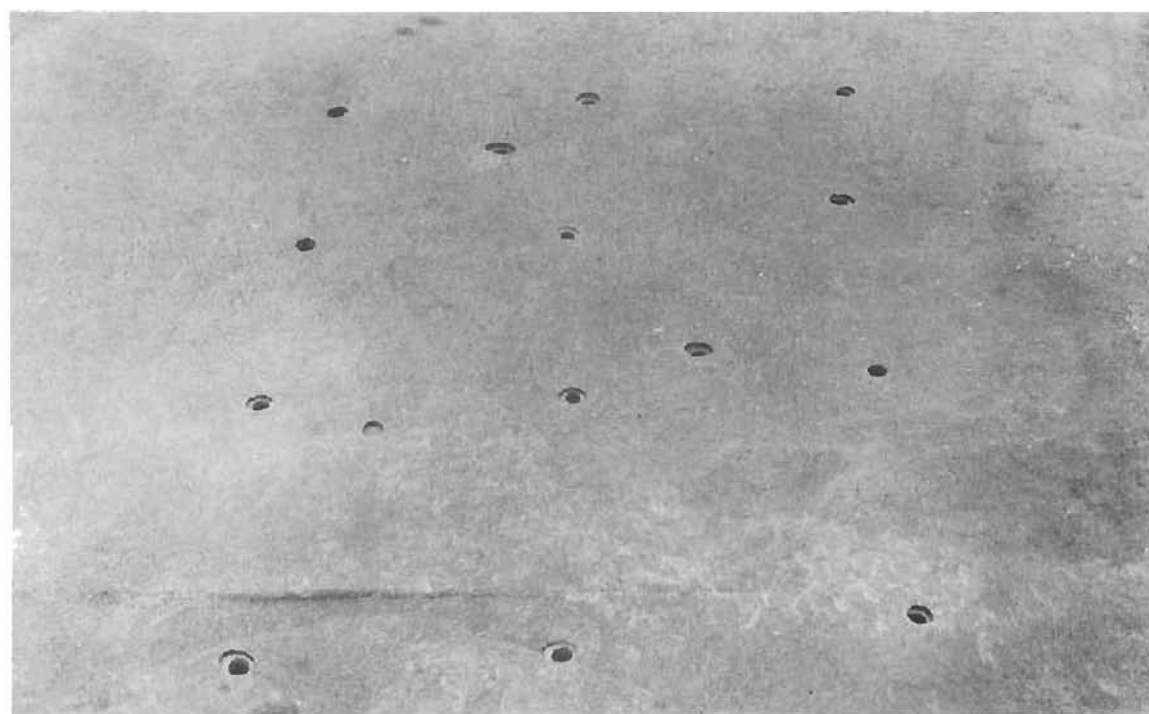





1. SB02
南西から




2. SB02 P9
土器出土状況
3. SB01 P15
柱根検出状況



4. SB13
北東から



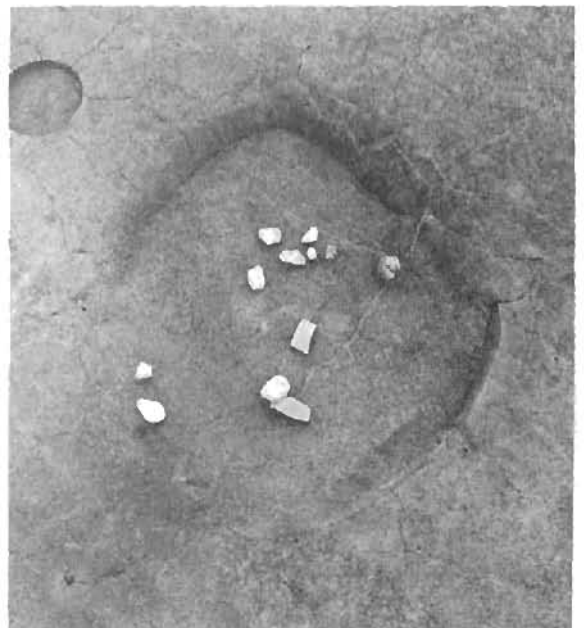
1. I-4区全景
南西から



2. SB15~20
北東から



3. SK01
西から



4. SK06
西から




1. SK17
南から




2. SK24
北東から



3. SK24
北西から



1. SK23
南東から



2. SX01
北西から



3. SX02
北西から



1. SX03
南西から



2. SE03
東から



3. SE02
東から



1. SD14
土層断面
南から




2. SD13
土層断面
南西から



3. 土器群A
北西から



1. 小徴高地b全景
南東から



2. 小徴高地b東半
南西から



3. 小徴高地b西半
南西から



1. SK26
南西から




2. SK26
南東から



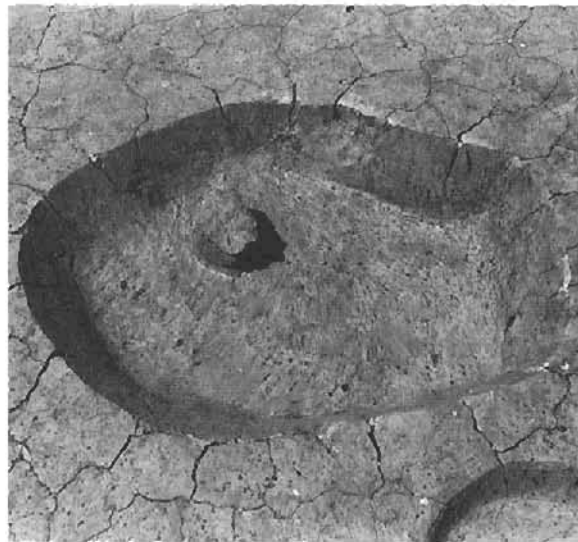

3. SD27
土層断面
南東から



4. SK34
南西から



1. SK29
北東から
2. SK42
北西から



3. SK30
北西から
4. SK31
北東から



5. SH32
北東から



89



102



94



108



98



105



97



109



115



117



116



118



120



123



124



130



131



127



128



132



129



137



134



125



133



136



139



135



143



142



155



141



158



147



162



157



160



167



164



168



170



169



174




171



176



178



175



91



179



182



180



183



184



185



181



187

SH13 出土土器 (179~185) · SH14 出土土器 (187)



189



192



188



193



190



195



196



201



199



202



233



218



231



198



230



241



252



238



245



243

234



256



251



248




255



253



257



250



249



258



284



285



262



272



288



289



294



293




292



295



298



301



304



314

307



317



318



331



330



332



334



328



309




329



336



338



352



337



353



341



357



343



356



359



369



355



385



365

SK15 出土土器 (355·359) · SK17 出土土器 (365·369) · SK24 出土土器 (385)



388



386



387



384



389



400



399



405



403



406



402



408




401



421



414



415



416



418



419



426



428



479



4



488



22



513



19



514



33



520



521



527



535



533



536



M6



M2



M1



M4




M3





M5




M7



SH03 出土石器 (S2) · SH06 出土石器 (S3) · SH15 出土石器 (S11)
SH23 出土石器 (S16) · SH27 出土石器 (S20) · SD13 出土石器 (S28)
SD14 出土石器 (S41~44 · 46) · SX03 出土石器 (S60) · 包含層出土石器 (S84 · 85)



SH06 出土石器 (S4) · SH25 出土石器 (S18) · SK11 出土石器 (S23 · 24)
SD13 出土石器 (S30) · SD14 出土石器 (S45 · 47 · 55 · 86)
P01 出土石器 (S21) · SX03 出土石器 (S59)




SK10 出土石器 (S22) · SK22 出土石器 (S25) · SD13 出土石器 (S29)
SD14 出土石器 (S48 · 50 · 51 · 53 · 54)




S32




S40



S35



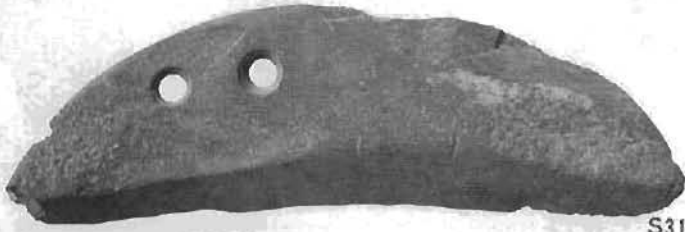
S33



S36



S37



S31



S33



S34



S38



S19

SH25 出土石器 (S19) · SD14 出土石器 (S31~36 · 37 · 40)



S52



S5



S26

S17



S13



S7

S1



S9



S15

SH01 出土石器 (S1) · SH07 出土石器 (S5) · SH11 出土石器 (S27)
SH13 出土石器 (S9) · SH21 出土石器 (S13) · SH23 出土石器 (S15)
SH25 出土管瓦 (S17) · SK22 出土石器 (S26) · SD14 出土石器 (S52)



S15



S14



S27



S12



S8



S56



S6

SH11 出土石器 (S6) · SH16 出土石器 (S12)
SD14 出土石器 (S8 · S56)



1. II区全景
南西から




2. 調査風景
北西から




1. 小徴高地b全景
北西から



2. 小徴高地b全景
南西から



1. SH33
南から



2. SH33
周壁部
土層断面
南西から

3. SH33
中央土壌内
土層断面
南西から



4. SH33
中央土壌内
南西から



1. SH34
土器出土状況
南西から



2. SH34
南西から



3. SH34
土器出土状況
東から




4. SH34
土器出土状況
北西から



1. SH35
炭化材検出状況
南から




2. SH35
南から



3. SH35
西から




1. SH36
北東から



2. SH36
北西から




3. SH36
P2 断面
北東から



4. SH36
P3 断面
北西から



1. SH37
南東から



2. SH37
南西から



3. SH37
中央土壌
南から



1. SH38
南から



2. SH39
東から



3. SH40
南東から



1. SH41
北東から



2. SH42
南西から



3. SH42
中央土壇
南西から



1. II-1区
中世遺構群
南から




2. SK51
西から



3. SK53
東から



1. SD43
土層断面
南西から




2. SD40
土層断面
南から




3. SD42
堀断ち割り断面
東から

4. SD42
土器出土状況
西から



1. SK54
東から




2. SK56
北から



3. SD27
土層断面
北東から



1.小徴高地C
南西から



2.小徴高地C
北西から




1. SH43
南東から




2. SH43
土器出土状況
南から

3. SH43
土器出土状況
南から



4. SH44
北から



1. SH45・46
北東から




2. SH45・46
南東から



3. SH45
磁石出土状況



1. SH47
土器出土状況
南東から




2. SH47
南から



3. SH47
西から



1. SH48・49
北西から



2. SH50
北西から



3. SH51
南から




1. SB24・25
南西から




2. SB27・28
南西から




3. SB27・28
北西から



1. SK68
西から



2. SK63
北西から



3. SX06
南から



1. SX04・05
北東から



2. SX04・05
北西から



3. SX04・05の周溝
北東から



1. SX04
南東から




2. SX04
土層断面
北から



3. SX04
土器出土状況
北から



4. SX04
貼石
東から



1. SX05
北東から



2. SX05
貼石
北西から



3. SX05
土器出土状況
東から



546



562



549




565



571



566



561



583



578



580



581



591



593



596



608



604



598



605



600



607



611



606



627



612



628



619



631



629

SH36 出土土器 (606) · SH37 出土土器 (612) · SH38 出土土器 (619)
SH43 出土土器 (627~629 · 631)



632



653



636



648



649



643



647



646



656



665



670



668



671



667



672



679



675



691



677



693



680



685



699



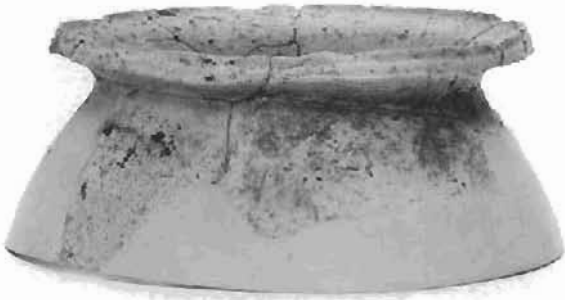
705



708



723



716



702



745



721



743



740



739



759



760



758



763



764



845



854



779



853



834



856


SK63 出土土器 (764) · SD27 出土土器 (779) · SX04 出土土器 (834)
SX05 出土土器 (845 · 853 · 854) · SX06 土器棺 (856)



857



867



868



858



869



862



870




861



871

SD54 出土土器 (857) · SD58 出土土器 (858) · SB28 出土土器 (861 · 862)
SK51 出土土器 (867 · 868) · SK68 出土土器 (869 ~ 871)




W19

W20



S65



S69



S67



S61




S63

SH36 柱根 (W19·20) · SH34 出土石器 (S61·S62) · SH35 出土石器 (S63)
SH42 出土石器 (S69) · SH45 出土石器 (S65) · SK54 出土石器 (S67) · SK55 出土石器 (S68)



1. III区全景
南西から



2. 調査風景
東から



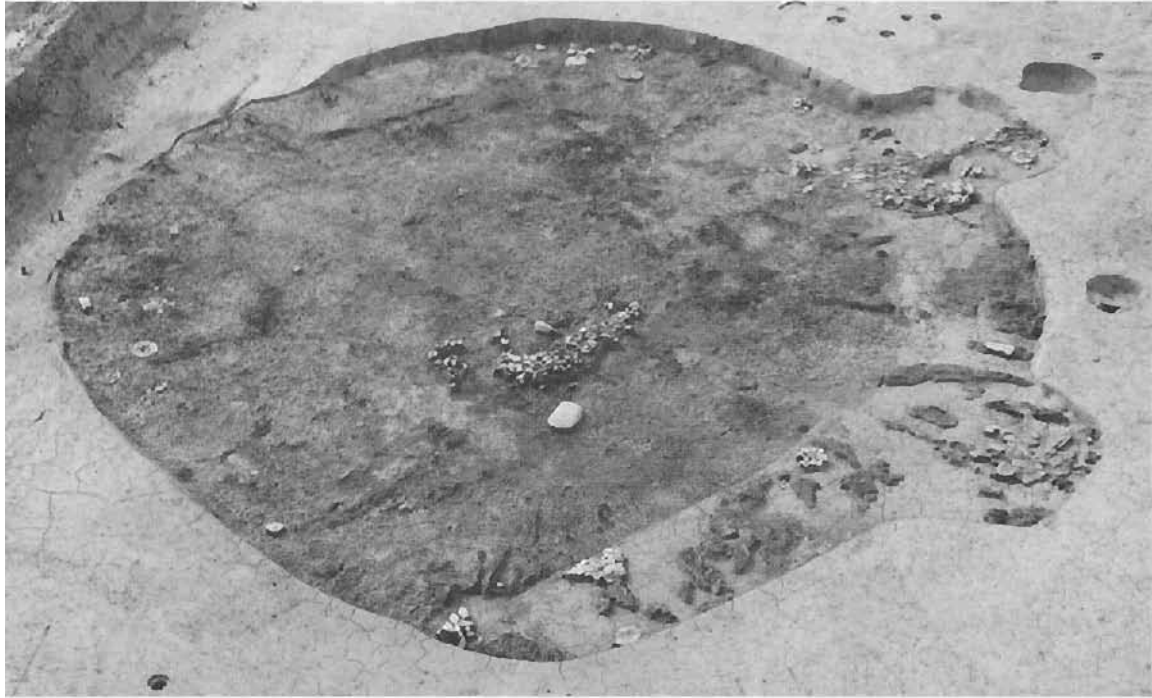
1. 小徴高地b全景
南西から



2. 小徴高地b全景
北西から



3. 小徴高地d全景
南西から



1. SH52
炭化材出土状況
北から



2. SH52
炭化材出土状況
南西から



3. SH52
中央土壌
南東から



1. SH52
北西張出し部
土器出土状況
西から




2. SH52
西張出し部
土器出土状況
東から



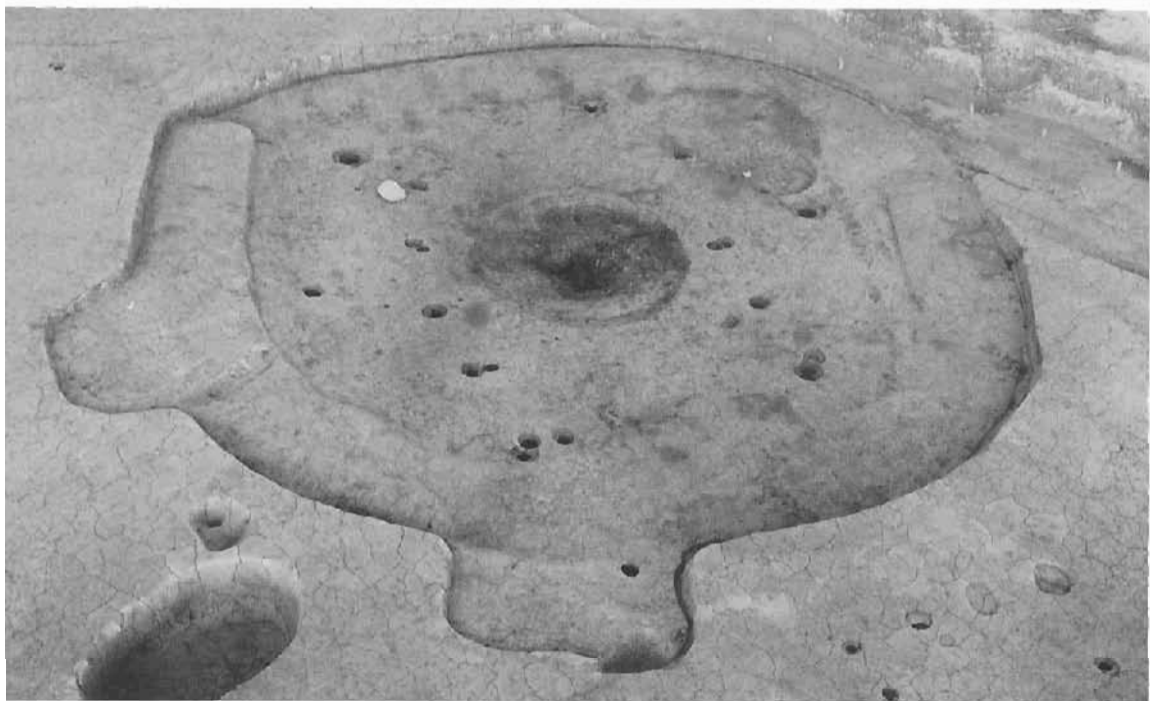
3. SH52
土器出土状況
西から




4. SH52
砥石出土状況
東から




1. SH52
北から




2. SH52
南西から




3. SH53
南西から




1. SH54
北西から



2. SH54
北東から




3. SH54
中央土塚
南西から




1. SH55
北西から




2. SH55
土壌1
上面土器出土状況
北西から




3. SH55
土壌1
北西から



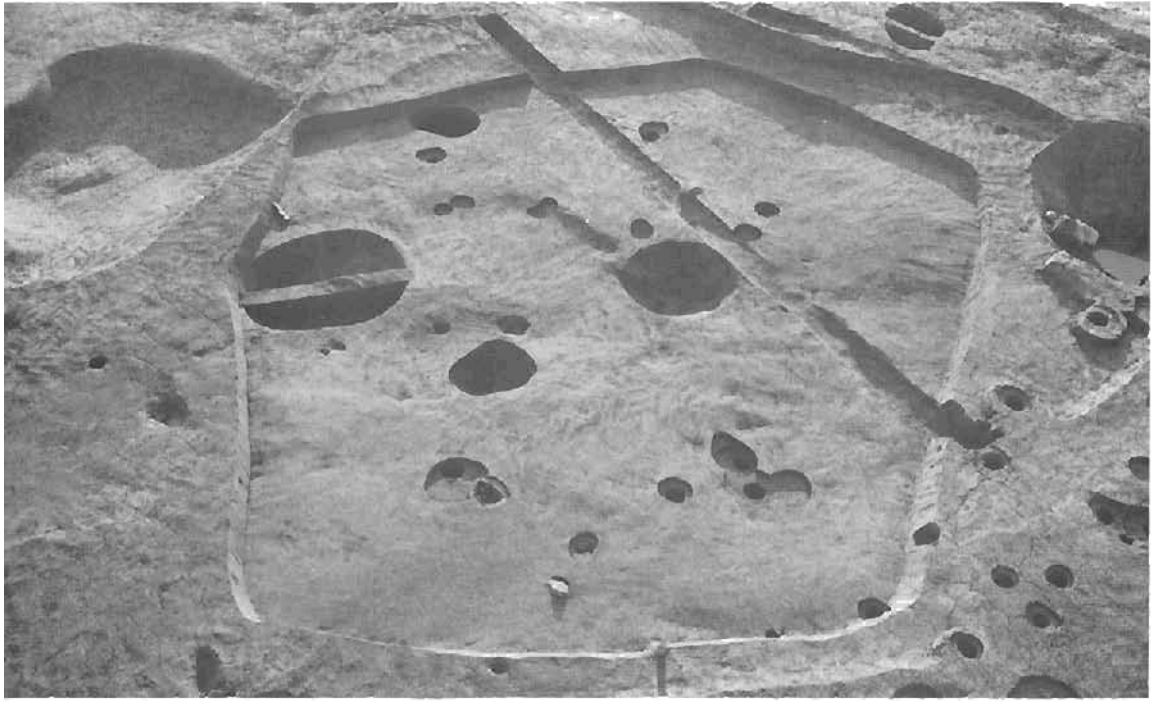
1. SH56
南東から



2. SH57
南東から



3. SH57
南西から



1. SH58
東から



2. SH59
南西から




3. SH59・60
南から



1. SH61
西から



2. SH62
北から



3. SH63
東から



1. SH64
北西から



2. SH65
北から



3. SH66・67
西から



1. SK82
南西から



2. SK83
西から



3. SK83
大足出土状況
東から



1. SE06
北から



W35



W36



W33



W38

2. SE06隅柱
3. SE06隅柱
4. SE06横棧
5. SE06縦板



6. SE07
東から

7. SE07井戸側転用土器



1. SD83・86・溜池
北西から



2. SD83・86・溜池
北から



1.溜池
南から



2.溜池土層断面
東から



3.SD83
土層断面
南西から



1. SH68
炭化材出土状況
南から



2. SH68
南から




3. SH68
中央土塚
北から

4. SH68
土器出土状況
南から







1. SH69
北西から




2. SH69
北東から



3. SH70
北西から



1. 掘立柱建物群C
南から



2. SB45~47
北から



3. SD54
土層断面
南東から




1. SE08
北から



2. SE08
北から



W117 3. SE08 横棧



W43 4. SE08 水溜




874



891



892



875



893



899



897



903



904



900



906



907



909




911



908



913



912



936



914



929



930



947



941



955



942



960



943



965

SH55 出上土器 (930・941~943)・SH57 出土土器 (947)
SH58 出土土器 (955)・SH59 出土土器 (960)・SH61 出土土器 (965)



969



988



974



987



986



993



1005



1024



1025



1021



1026



1022



1027



1032



1031



1033



1030



1035



1029

溜池出土土器 (1029~1033・1035)



1044



1048



1055



1063



1058



1061




1069




1070



1071



1091



1077



1089



1088



2317



1087



1079



1080



1081



2318



1082



1083



1101



1103



1102



1114



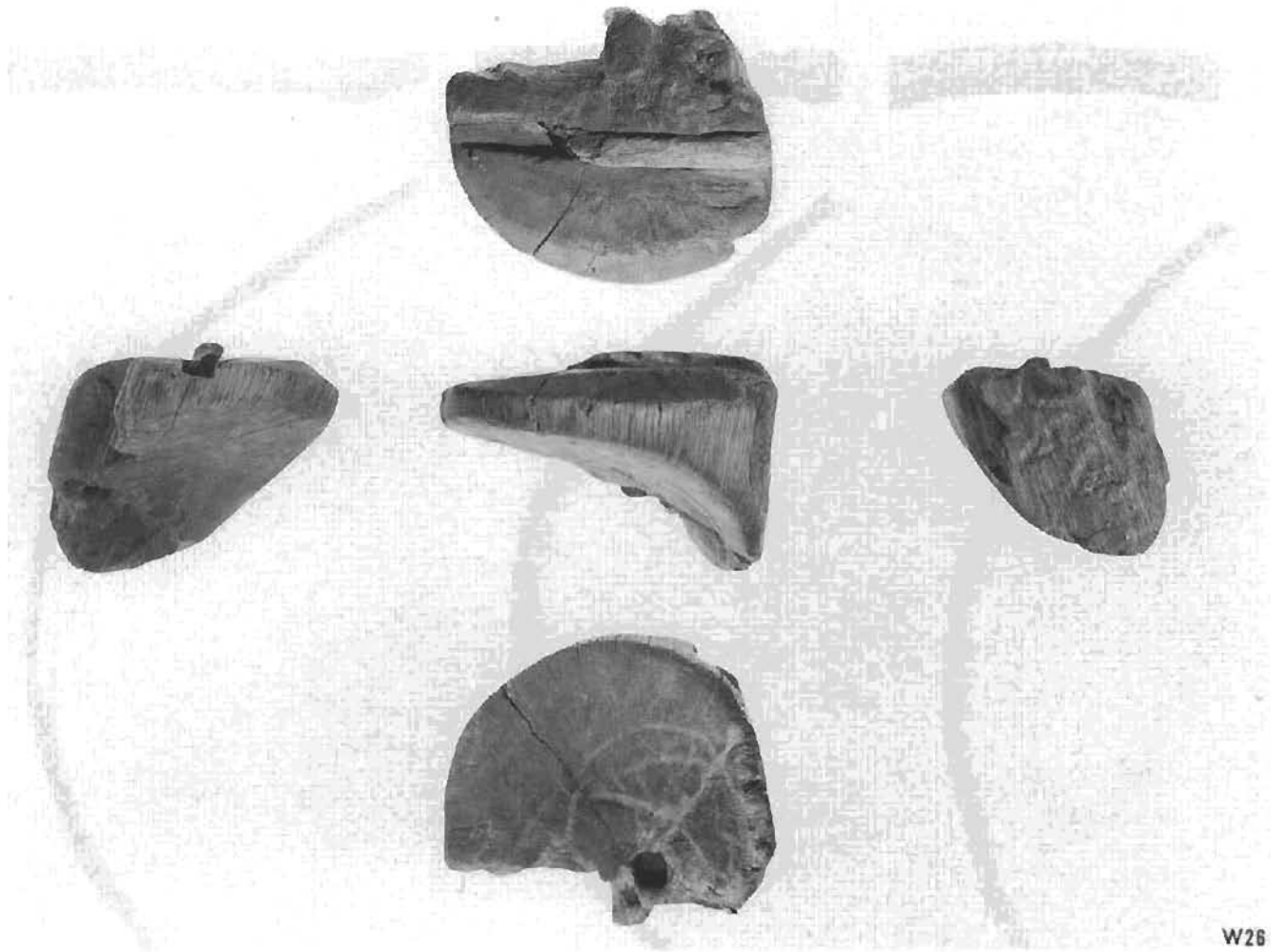
1105




1115




M8



W26



W24



W25



W28



W27



W30



W32



W31



W39



W41




W42



W40



W29



S87



S70

P06 出土柱根 (W29) · SH52 出土石器 (S70)



1. IV区全景
南西から




2. 調査風景




1. 小徴高地d北半
南西から



2. 小徴高地d南半
南西から



1. SH71
北から



2. SH71 竈
北から
3. SH71 土壇1
北から




4. SH73
西から




1. SH72
南東から



2. SH72
土器出土状況
南東から



3. SH74
南東から



1. SH75
南東から




2. SH75
土器出土状況
南東から



3. SH75 竈
南東から



1. SH76
焼失状況
南から



2. SH76
南から



3. SH76 竈
南から

4. SH76
土器出土状況
北から





1.SH77
南東から




2.SH77 竈
南東から




3.SH78
南東から




1. SH79~83
西から



2. SH79
南東から



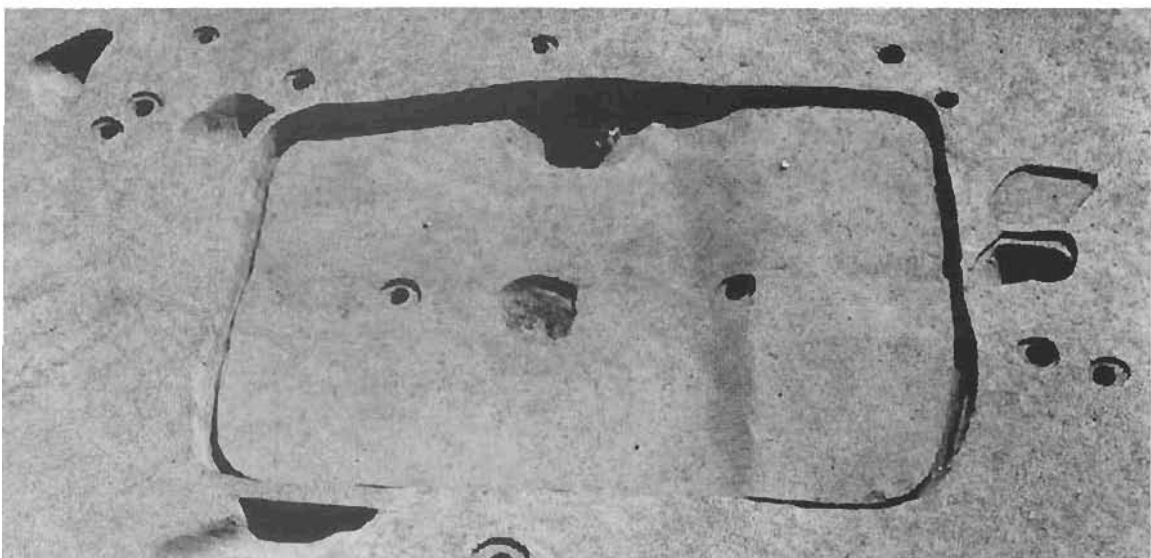
3. SH83
南東から




1. SH80
南から



2. SH80 竈
南から



3. SH82
北西から



1. SH81
北西から



2. SH81
中央土壇
土壇1
北西から



3. SH81
土器出土状況



4. SH81
土器出土状況



1. 掘立柱建物群A・B
北西から



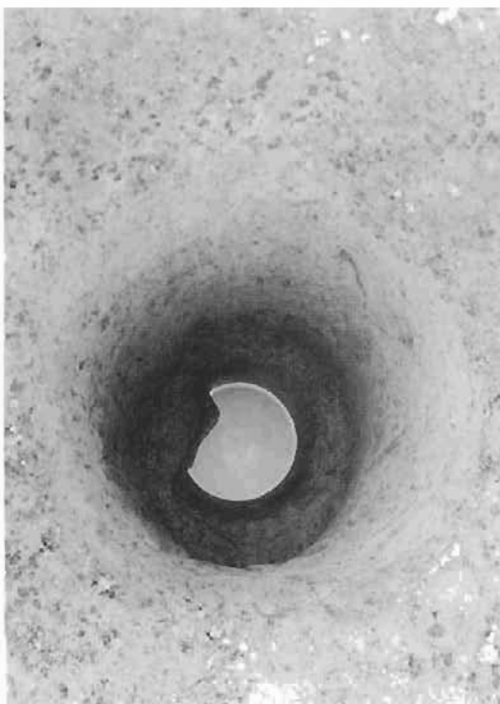
2. 掘立柱建物群A・B
南西から



1. SB52・53
東から



2. SB57～60
北東から




3. SB54 P8内
土器出土状況




4. SB63 P4内
土器出土状況



1. SB65~75
南東から



2. SB65~75
北東から



3. SB66 P8内
土器出土状況
4. SB68 P22内
土器出土状況



1. SB70 P11
西から



2. SB70 P11
西から




3. SB74
埋土上層
土器出土状況



4. SB76
北西から




5. SD115
土器出土状況
北東から




1. SB84
南東から



2. SD96
土層断面
南西から



3. SD92・96
土層断面
南西から



1. SD54
土層断面
南西から



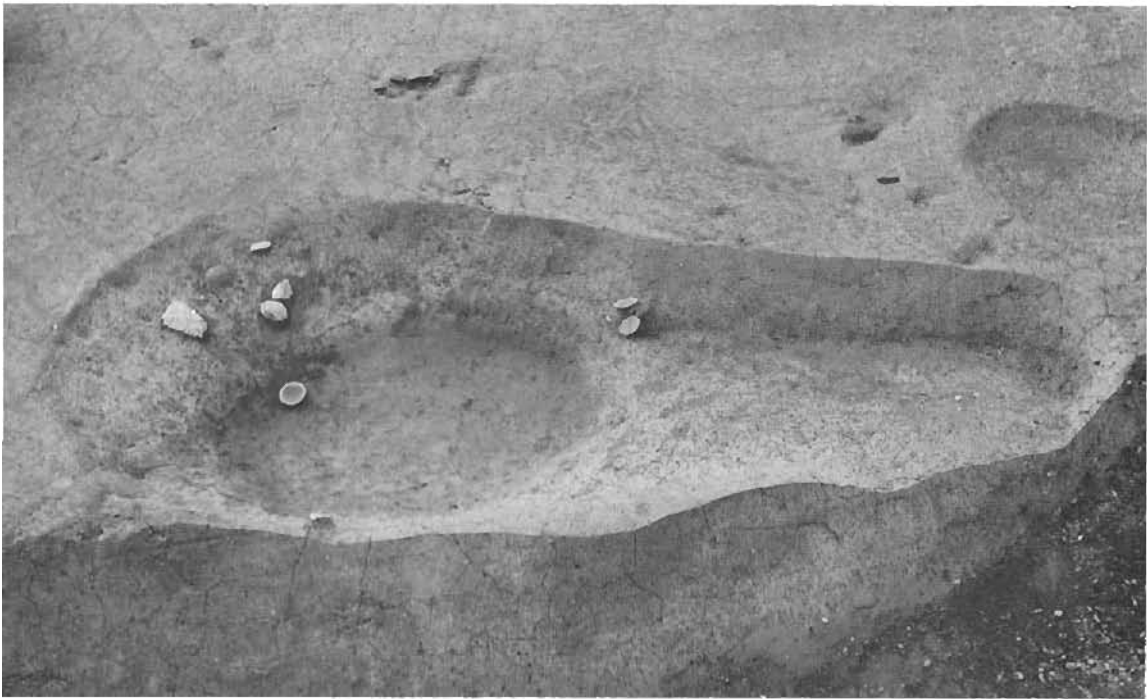
2. SD86
土層断面
南から




3. SD107
土層断面
南西から




1. SK112
北西から
2. SK136
東から




3. SK115
東から



4. SX07
南西から
5. SX08
南西から



1. SE09
南西から




2. SE09 水溜横板
3. SE09 水溜横板
4. SE09 縦板
5. SE09 隅柱

W51

W52

W50

W48



6. SE09 水溜

W53



1. SE10
東から




2. SE10
遺物出土状況
3. SE10
遺物出土状況



4. SE10
遺物出土状況
5. SE10 水溜



1. SE10
南東から



2. SE10
南東から



3. SE10
隅柱と横棧



4. SE10
隅柱と横棧



5. SE10 木組



W57



W58



W88



W59



W60

- 1. SE10 横棧
- 2. SE10 横棧
- 3. SE10 横棧
- 4. SE10 縦板
- 5. SE10 隅柱



W61 6. SE10 水溜



1. SE11
東から



2. SE11
南から



3. SE11 水溜
4. SE11 横棧

W90

W89




1. SE12
東から



2. SE12
南から
3. SE12
東から



4. SE12 隅柱
東から



1. SE12 隅柱
2. SE12 隅柱
3. SE12 隅柱



W108



W109



W112

4. SE12 横棧
5. SE12 縦板
6. SE12 縦板

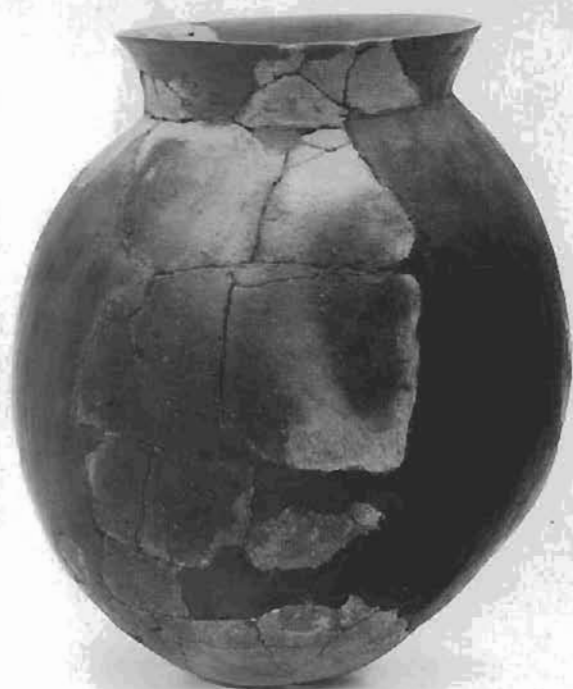


7. SE10 水溜

W113



1116



1149



1119



1151



1124



1152



1157



1164



1160



1161



1162



1169



1184



1167



1165



1181



1183



1175



1178



1185



1186



1193



1194



1195



1196



1190



1203



1200



1192



1201



1202



1199



1205



1197



1208



1198



1210



1209



1214



1206



1212



1207



1217



1224



1221



1211



1222



1220



1225



1227



1229



1279



1283



1230




1241



1291



1282



1287



1284



1289




1288



1290



1294



1293



1296



1307



1301



1306



1304



1305



1308



1326



1328




1335



1329



1337



1313



1339



1319

SD108 出土土器 (1313 · 1328 · 1329) · SD112 出土土器 (1319) · SD129 出土土器 (1335 · 1337 · 1339)



1342



1364



1346



1360



1359



1361



1367



1383



1366



1390



1386



1395



1394

SB53 出土土器 (1342) · SB56 出土土器 (1346) · SB63 出土土器 (1359~1361 · 1364 · 1366 · 1367)
SB65 出土土器 (1383 · 1386 · 1390 · 1394 · 1395)




1400



1420



1397



1415



1398



1412



1445



1449



1451



1431



1433



1432



1435



1423



1490

SB66 出土土器 (1397・1398・1400)・SB68 出土土器 (1412・1415・1420・1423・1431~1433)
SB69 出土土器 (1435・1445)・SB70 出土土器 (1449・1451)・SB74 出土土器 (1490)



1488



1489



1479



1466



1496



1480



1477



1485



1497



1475



1498



1343



1555



1520



1518



1524



1500



1546



1539



1530



1534



1554



2319



1503



1550



P22 出土土器 (1520) · P24 出土土器 (1500 · 1503) · P28 出土土器 (1518) · P30 出土土器 (1539)
P31 出土土器 (1546) · P32 出土土器 (1524 · 1530) · P38 出土土器 (1554) · P45 出土土器 (1534)
P42 出土土器 (1550) · P51 出土土器 (2319)



1568



1571



1606



1604



1605



1599



1601



1594



1591



1600



1593



1592



1598



1588



1596



1590



1589



1587



1609



1611

SK115 出土土器 (1587~1590・1596・1609・1611)



2315



1645



2316



1631



1630



1656



1668



1660



1667



1666





1635



1683



1637



1641



1639



1681



1682



1689



1718



1700



1692



1699




1712



1708

SD113 出土土器 (1635 · 1637 · 1639 · 1641 · 1681 ~ 1683 · 1689)

SD115 出土土器 (1692 · 1699 · 1700 · 1708 · 1712 · 1718)



SD115 出土土器 (1704 · 1717 · 1785~1788 · 1790 · 1791 · 1799 · 1803 · 1875)



1874



1876



1881



1888



1900



1753



1771



1766



1758



1728



1736



1762



1751



1765



1814



1830



1825



1812



1858



1834



1851



1855



1846



1821



1817



1842



1865



1868



1870



1969



1975



1972



1974



1996



1997

SD115 出土土器 (1812 · 1814 · 1817 · 1821 · 1825 · 1830 · 1834 · 1842 · 1846 · 1851 · 1855 · 1858 · 1865 · 1868 · 1870)
SD121 出土土器 (1969 · 1972 · 1974 · 1975 · 1996 · 1997)



1988



1989



1984



1976



1982



1978



1998



2005



2004



2001



1936



2033



1937



1935



1915



1918



2058



2053




2060



2054

SD121 出土土器 (1915 · 1918 · 1935 ~ 1937 · 1976 · 1978 · 1982 · 1984 · 1988 · 1989 · 1998 · 2001 · 2004 · 2005 · 2033)
SD139 出土土器 (2053 · 2054 · 2058 · 2060)




SD139 出土土器 (2049・2055・2057・2062・2063・2065・2067~2069・2071~2073・2077・2078)



2115



2116



2113



2136



2130



2126



2132



2125



2108



2089



2095



2104



2087



2098



2106



2094



2079



2045



2140



2044



2141



2138



2320



2155



2153



2164



2149



2156



2162

SD138 出土土器 (2044·2045)·SX07 出土土器 (2138~2141·2320)
SE10 出土土器 (2149·2153·2155·2156·2162·2164)



2150



2159



2154



2165



2182



2181




2184



2183





2207



2206



2170



2167



2172



2175



2169



2173



2174



2171



2178



2191



2195



2198



2186



2200



2187



2192



2203



2189



2219



2218

SE10 出土土器 (2167 · 2169 ~ 2175 · 2178 · 2186 · 2187 · 2189 · 2191 · 2192 · 2195 · 2198 · 2203 · 2200 · 2206 · 2207)
· SE11 出土土器 (2218 · 2219)



2215



2220



2241



2239



2245



2242



2247



2243



2244



2246





2232



2275



2254



2249



2251



2252



2265



2268



2266



2228



2230



2229



2280



2279



2295



2293

SE11 出土土器 (1880 · 1887 · 2228 ~ 2230 · 2232 · 2249 · 2251 · 2252 · 2254 · 2265 · 2266 · 2268 · 2275)

SE12 出土土器 (2279 · 2280 · 2293 · 2295)



2290



2296



2291



2297



2285



2284



2288



2303



2301



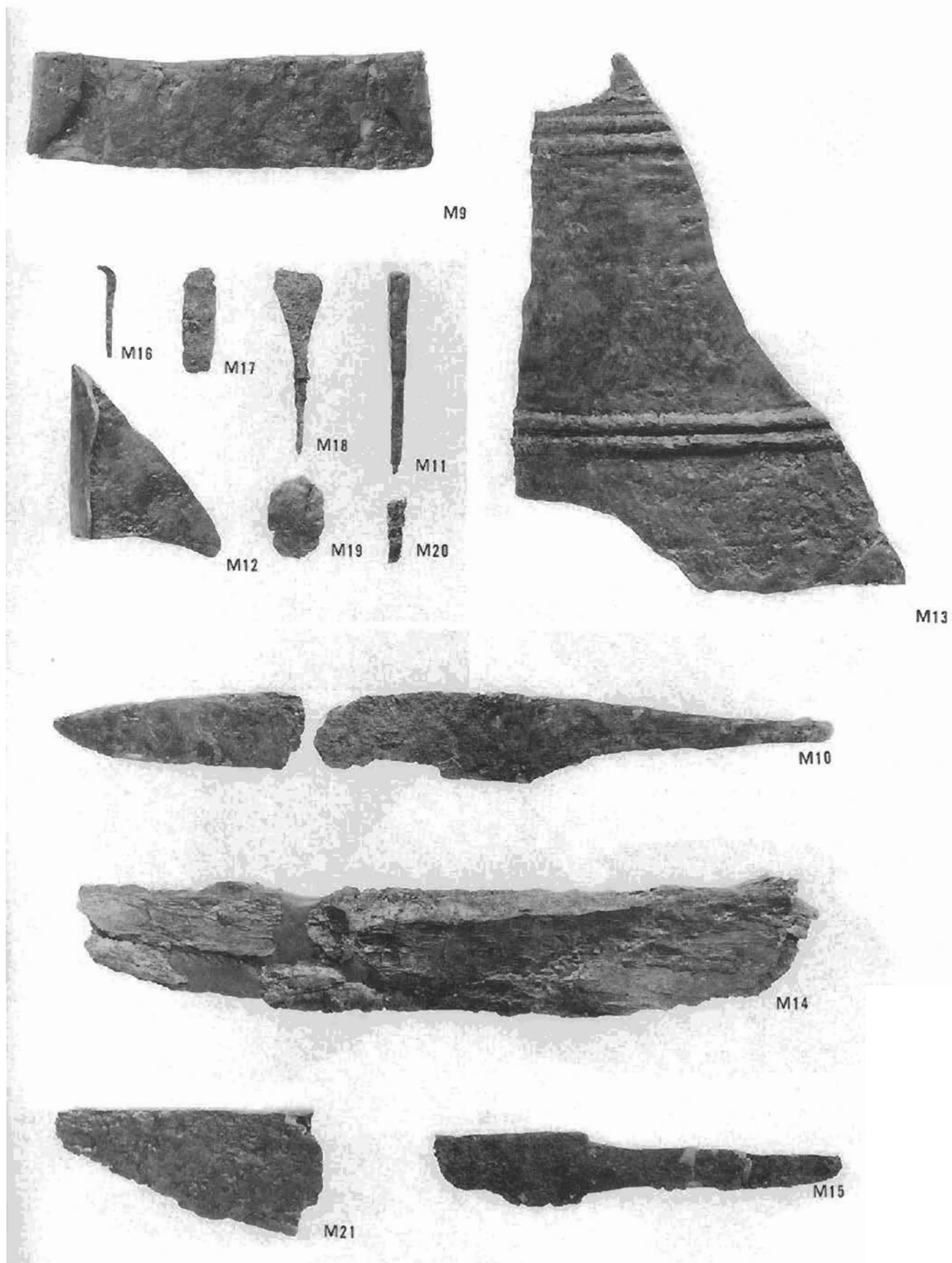
2298



2283



2281



SH76 出土鉄器 (M9) · SK112 出土鉄器 (M10) · SK113 出土鉄器 (M11 · M12) · SD115 出土鉄器 (M13)
SX08 出土鉄器 (M14) · SE10 出土鉄器 (M15) · 包含層出土鉄器 (M16~21)



W47



W44



W54



W55



W56

SD86 出土木製品 (W44・W47)・SE09 出土木製品 (W54~56)



W62

W64



W63

W65

W83



W85



W84



W82



W79



W81



W80



W78



W71



W72



W66



W69



W118



W70



W119



W77



W74



W75



W76



W92

W93



W95

W101

W98

W100



W102

W103

W99

W97



S77



S78




S83



S81



S82



S80

SK135 出土石器 (S77) · SH76 出土石器 (S78) · P23 出土石器 (S81)
SE11 出土石器 (S83) · SE12 出土石器 (S82) · SB70 出土石碗 (S80)



1. 重機掘削風景
2. 遺構検出風景



3. 焼失住居
検出風景
4. 住居跡内
土器検出風景



5. 焼失住居
検出風景

兵庫県文化財調査報告 第104冊

かわよけ・ふじのきの遺跡

— 武庫川河川改修に伴う
埋蔵文化財発掘調査報告書 —

平成4年3月31日 発行

編集 兵庫県教育委員会埋蔵文化財調査事務所
〒652 神戸市兵庫区荒田町2-1-5
発行 兵庫県教育委員会
〒650 神戸市中央区下山手通5-10-1
印刷 日本写真印刷株式会社
〒604 京都市中京区壬生花井町3