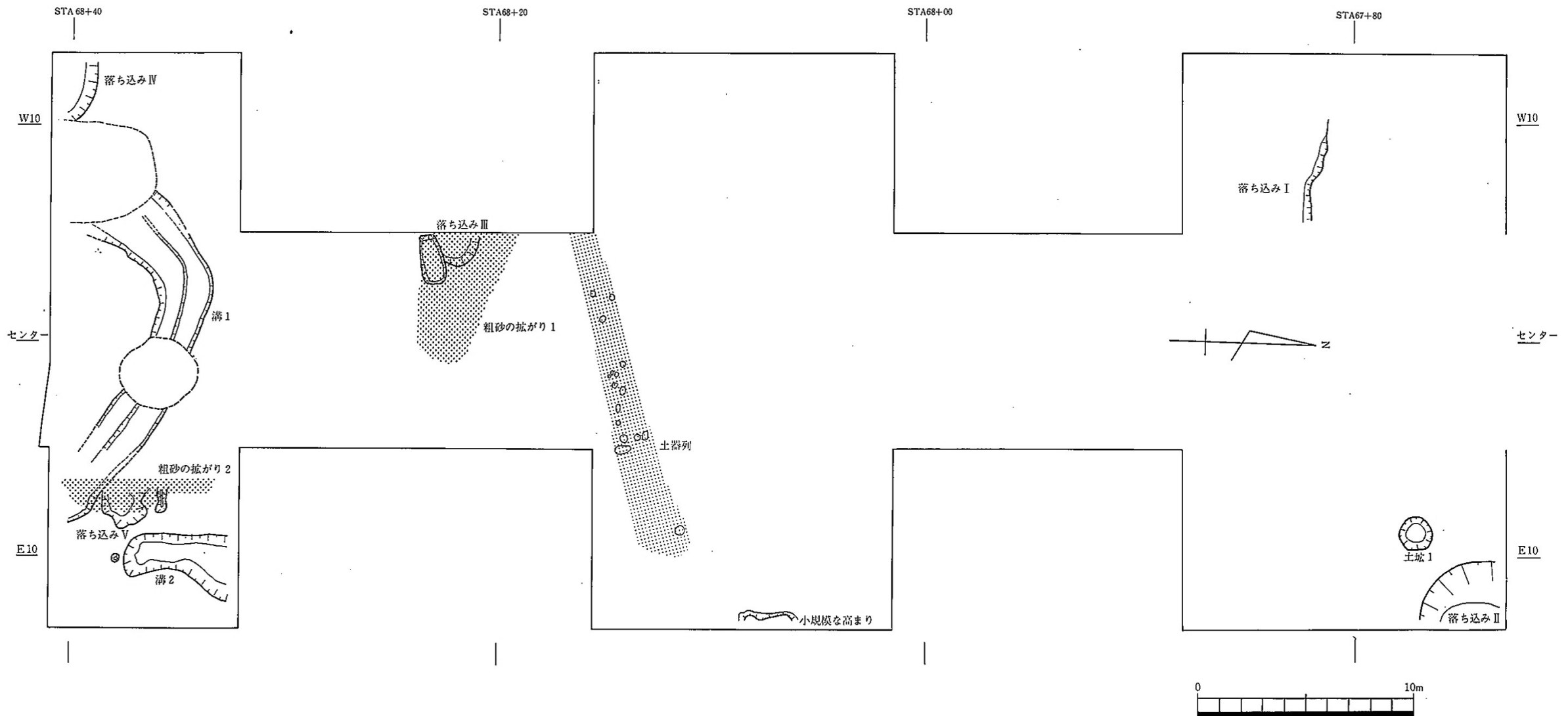
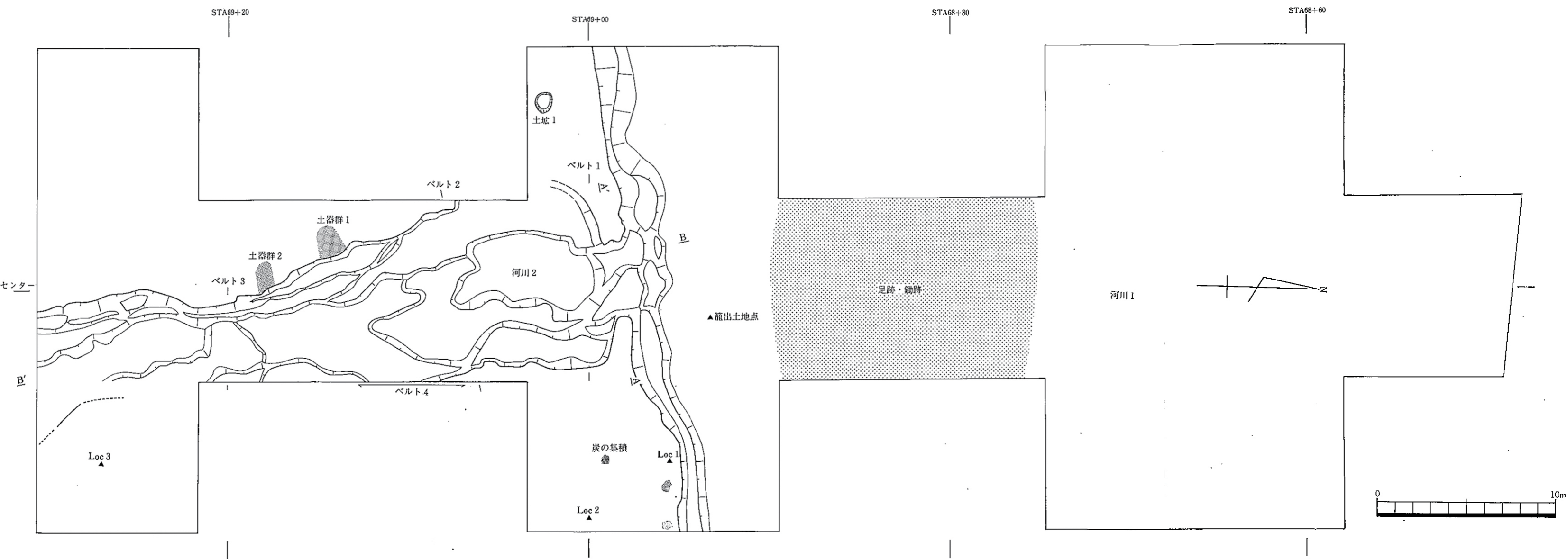


付図1 弥生時代後期 Aトレンチ部分図 (S=1/200).



付図2 古墳時代Ⅰ Aトレンチ部分図 (S=1/200)



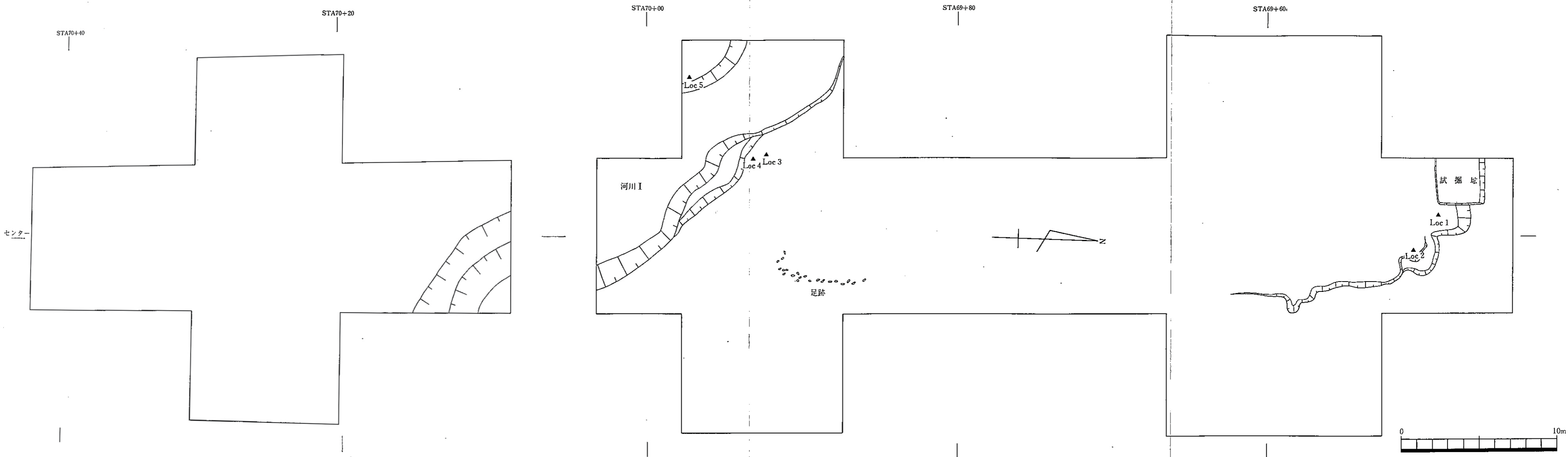
付図3 古墳時代I Bトレンチ全体図 (S=1/200)

センチ

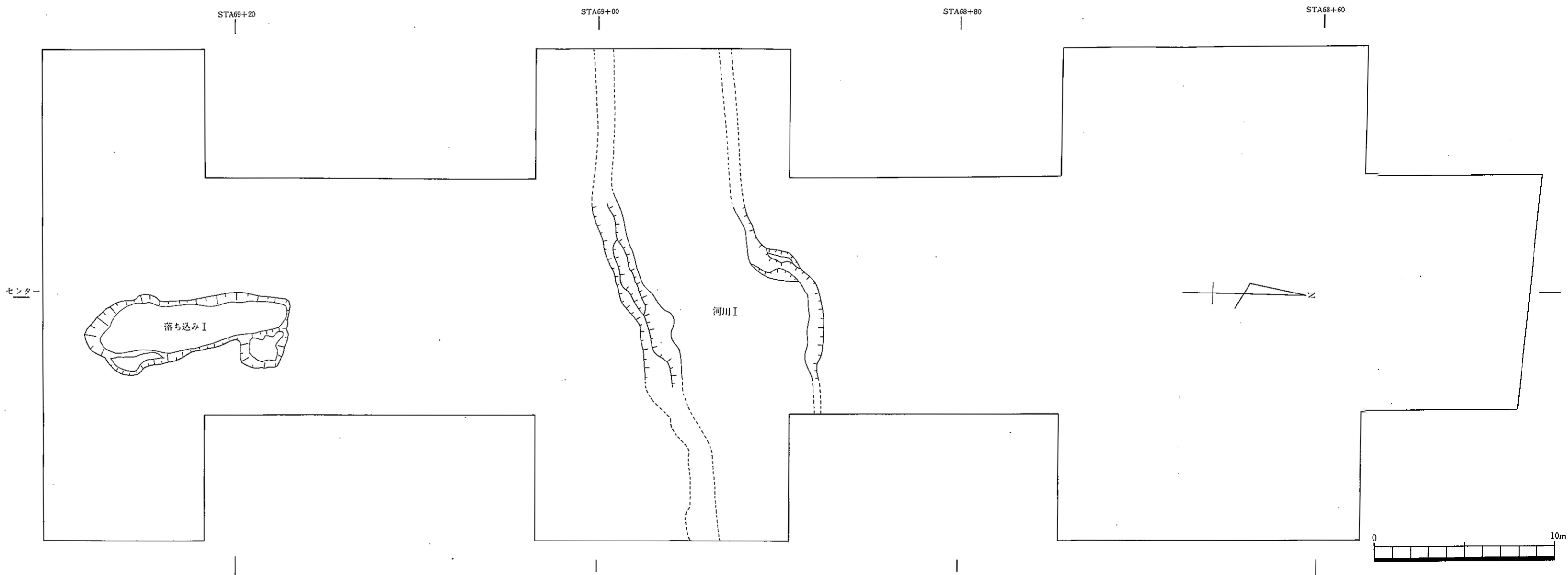


S-鋤跡

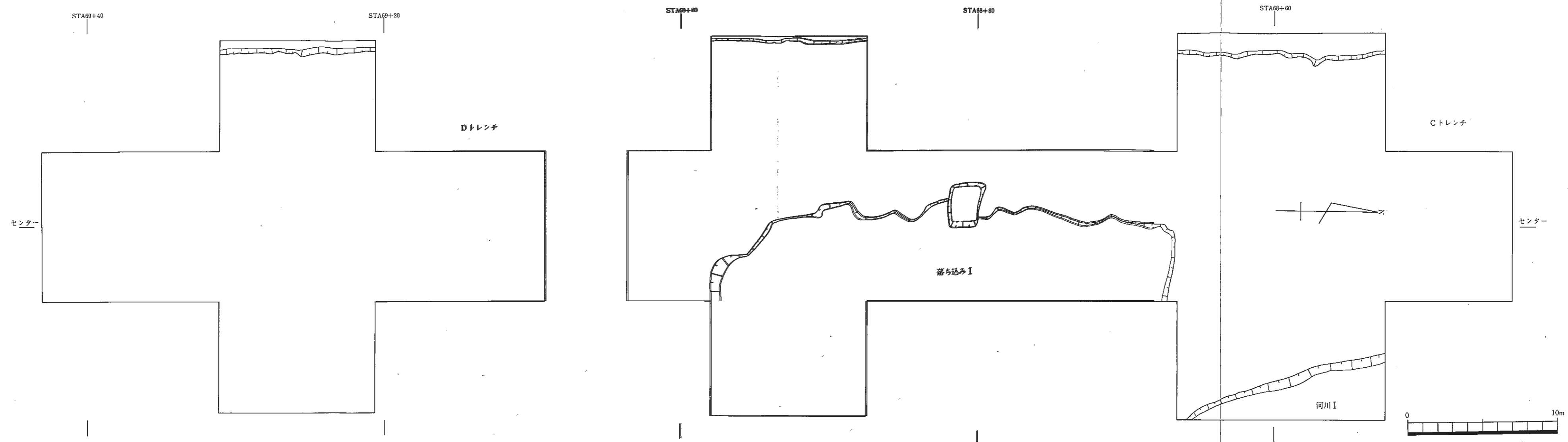
付図4 古墳時代I Bトレンチ河川1足跡・鋤跡平面図 (S=1/50)



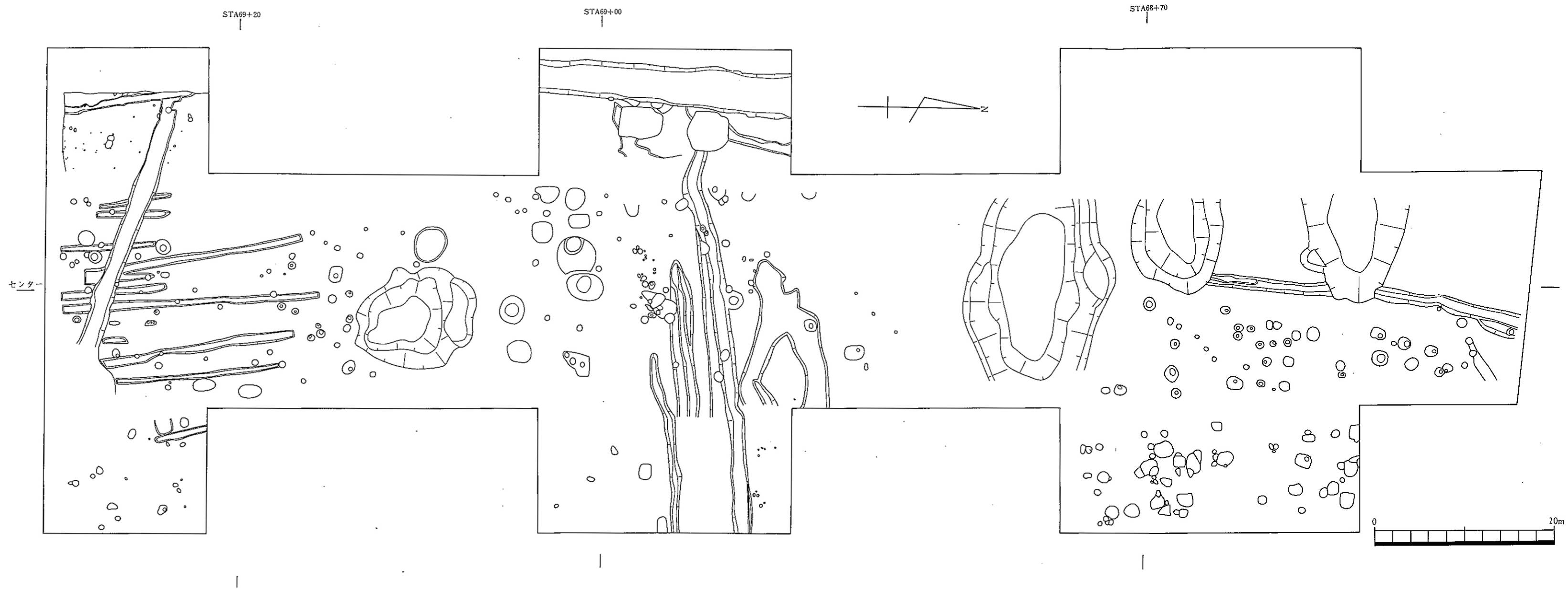
付図5 古墳時代I C、Dトレンチ全体図 (S=1/200)



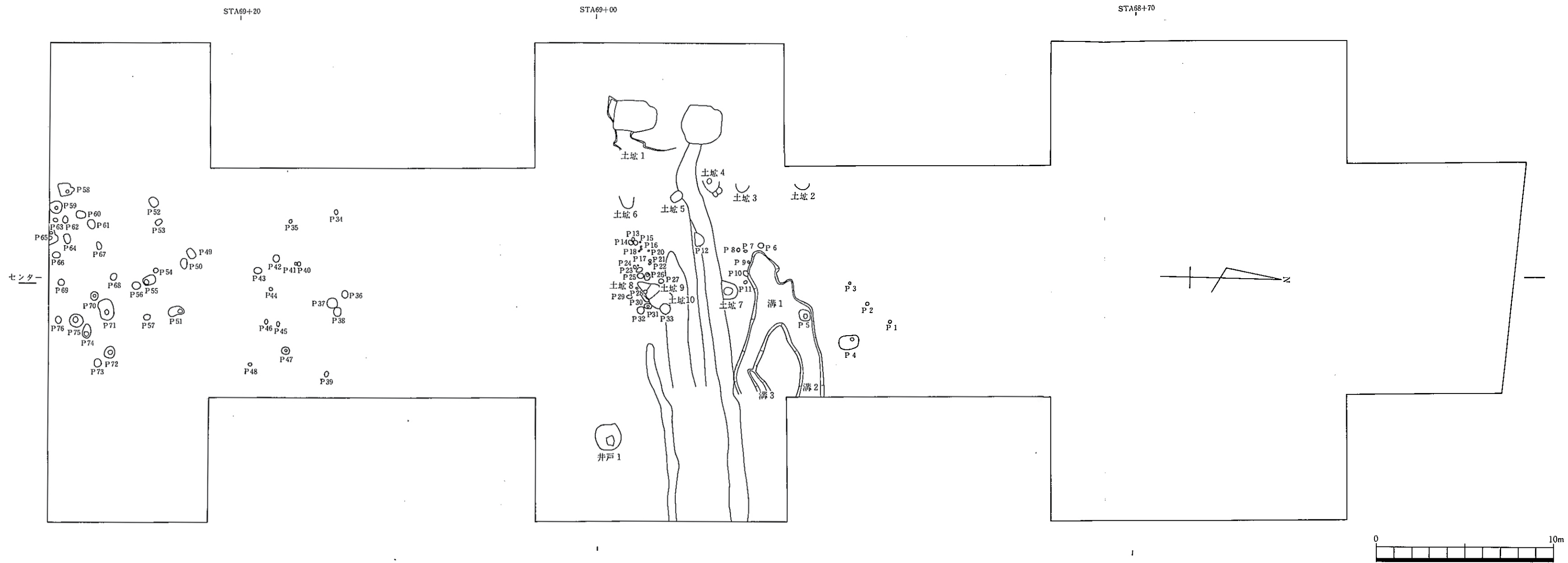
付図6 古墳時代Ⅱ Bトレンチ全体図 (S=1/200)



付図7 古墳時代Ⅱ C、Dトレンチ全体図 (S=1/400)

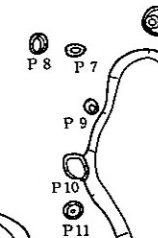
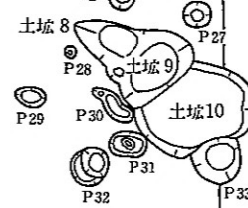
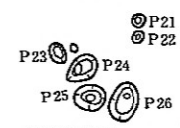
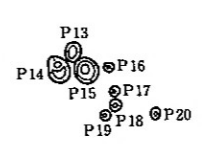
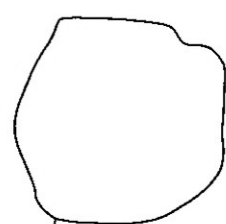
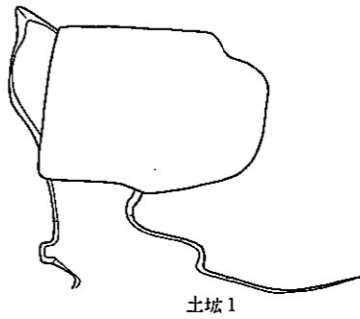


付図8 古墳時代Ⅲ・Ⅳ. Bトレンチ中世、近世全体図 (S=1/200)

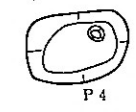


付図9 古墳時代Ⅲ Bトレンチ全体図 (S=1/200)

STA69+00

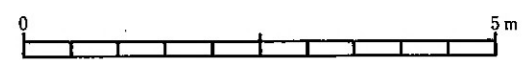
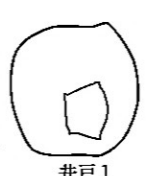


溝1



溝2

溝3



付図10 古墳時代Ⅲ Bトレンチ北群遺構面 (S=1/60)

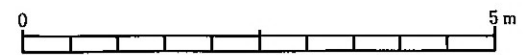
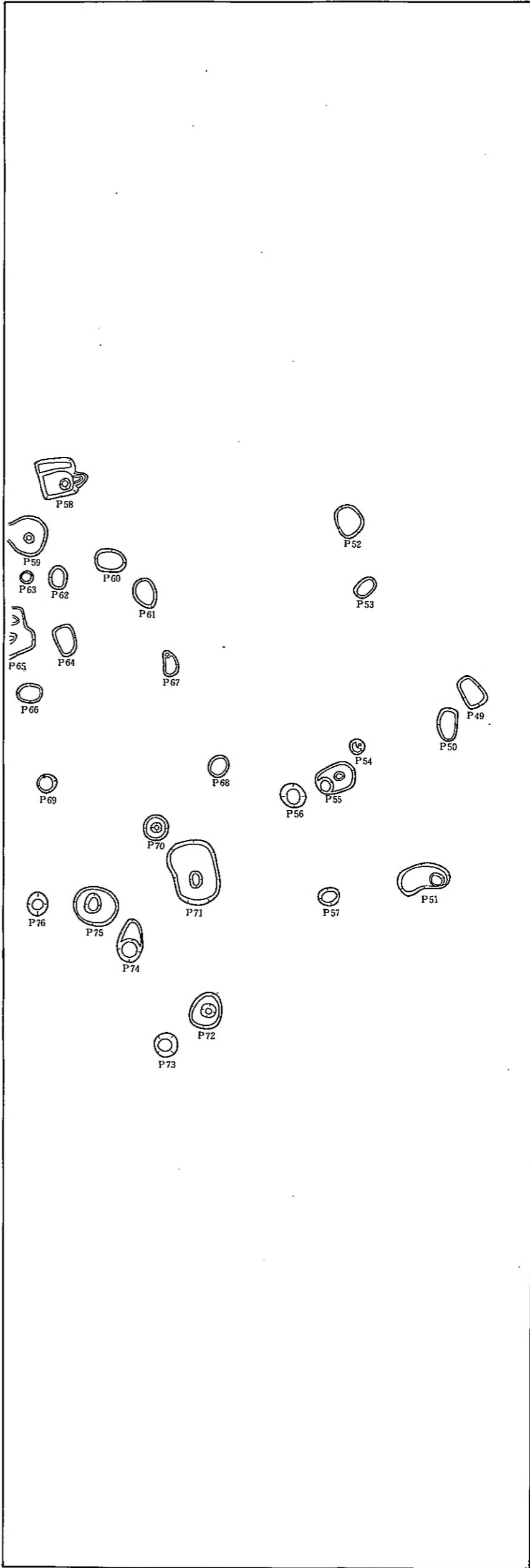
STA69+20



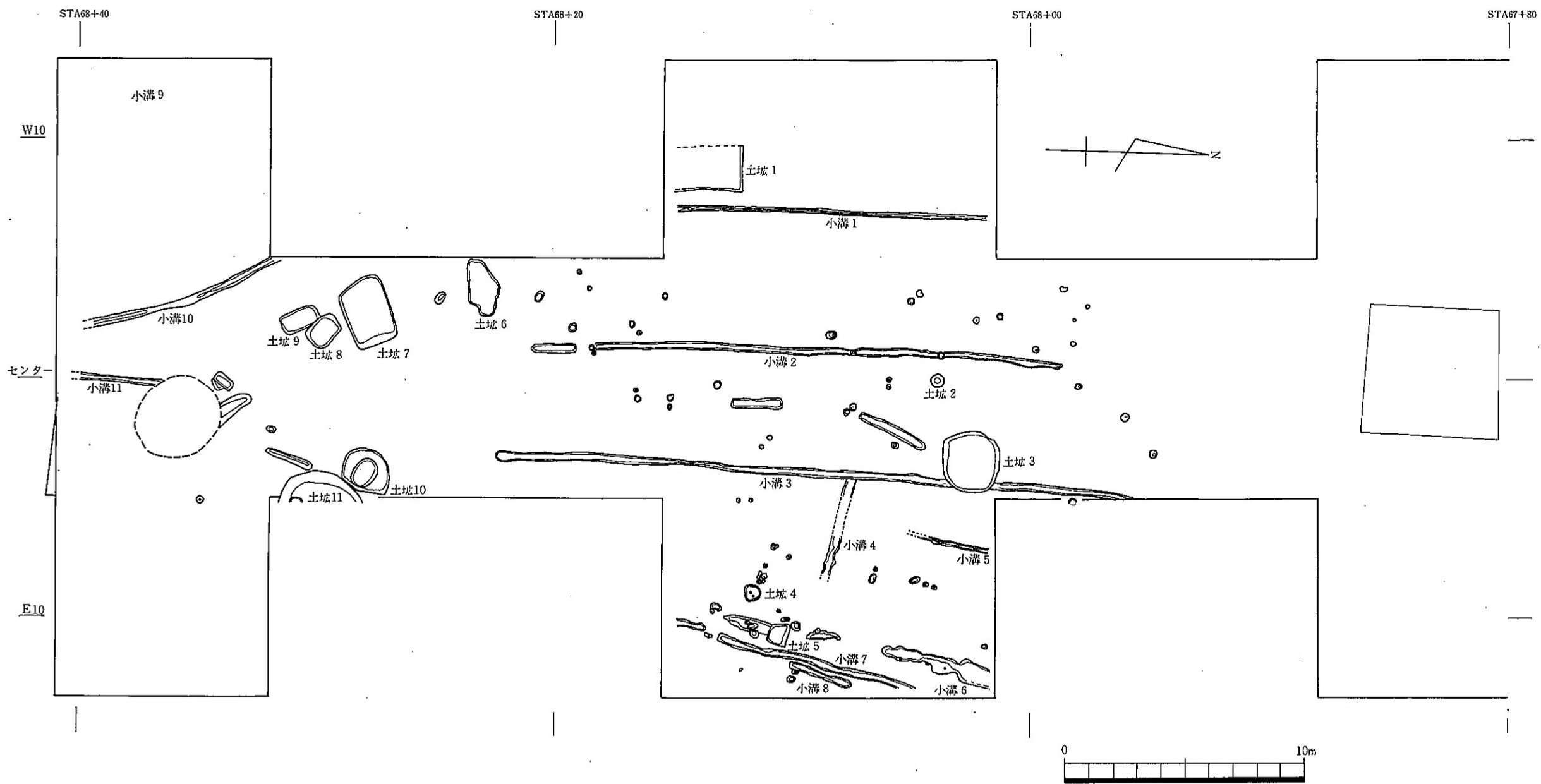
W10

センター

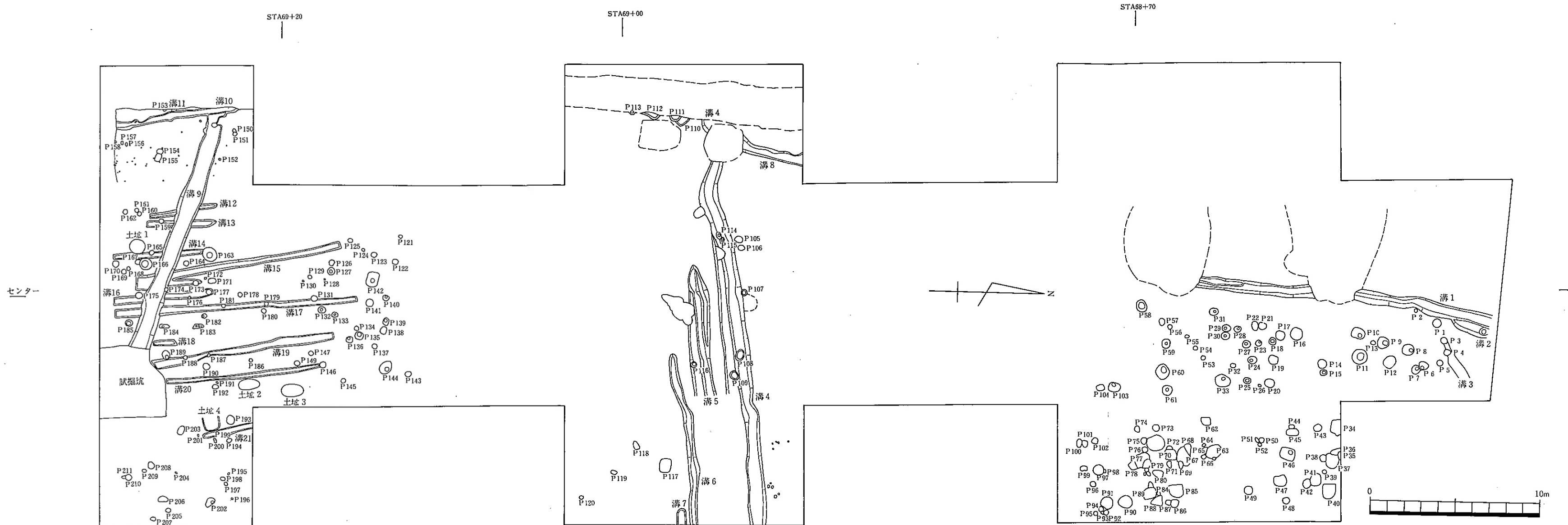
E10



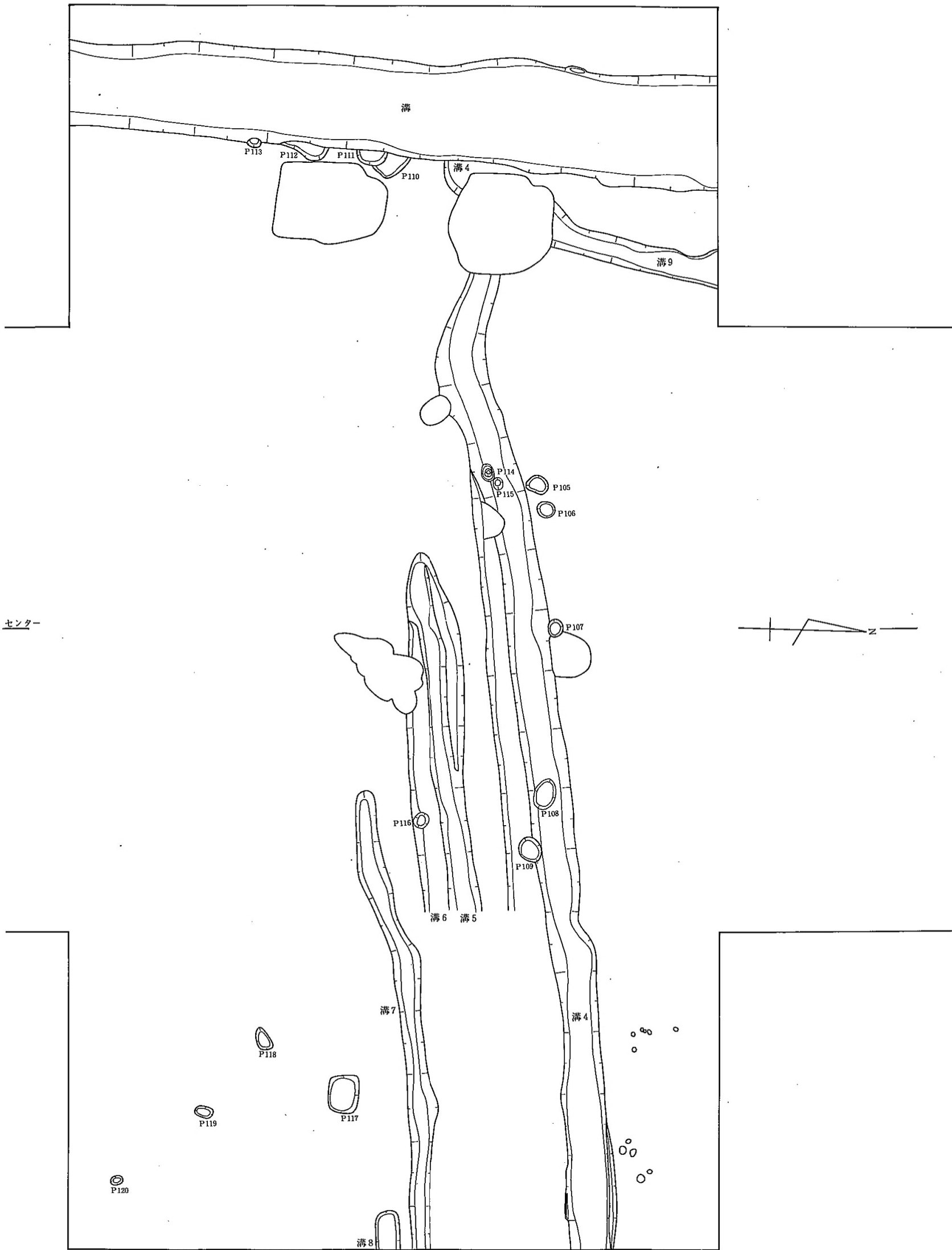
付図11 古墳時代Ⅲ Bトレンチ南群遺構面 (S=1/80)



付図12 古墳時代IV Aトレンチ部分図 (S = 1/200)



付図13 古墳時代Ⅳ Bトレンチ全体図 (S=1/200)

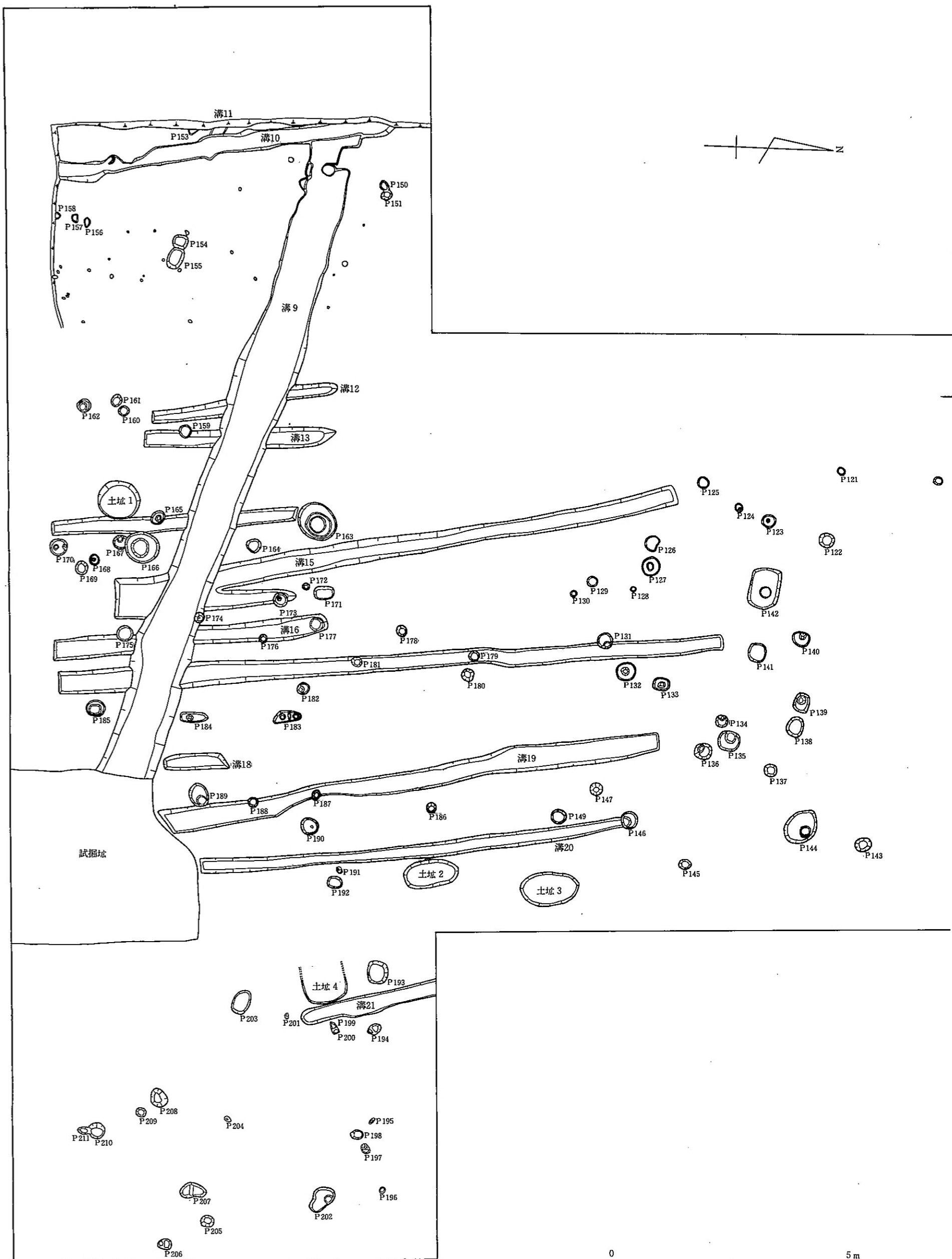


付図14 古墳時代Ⅳ Bトレンチ中央地区遺構面 (S=1/80)

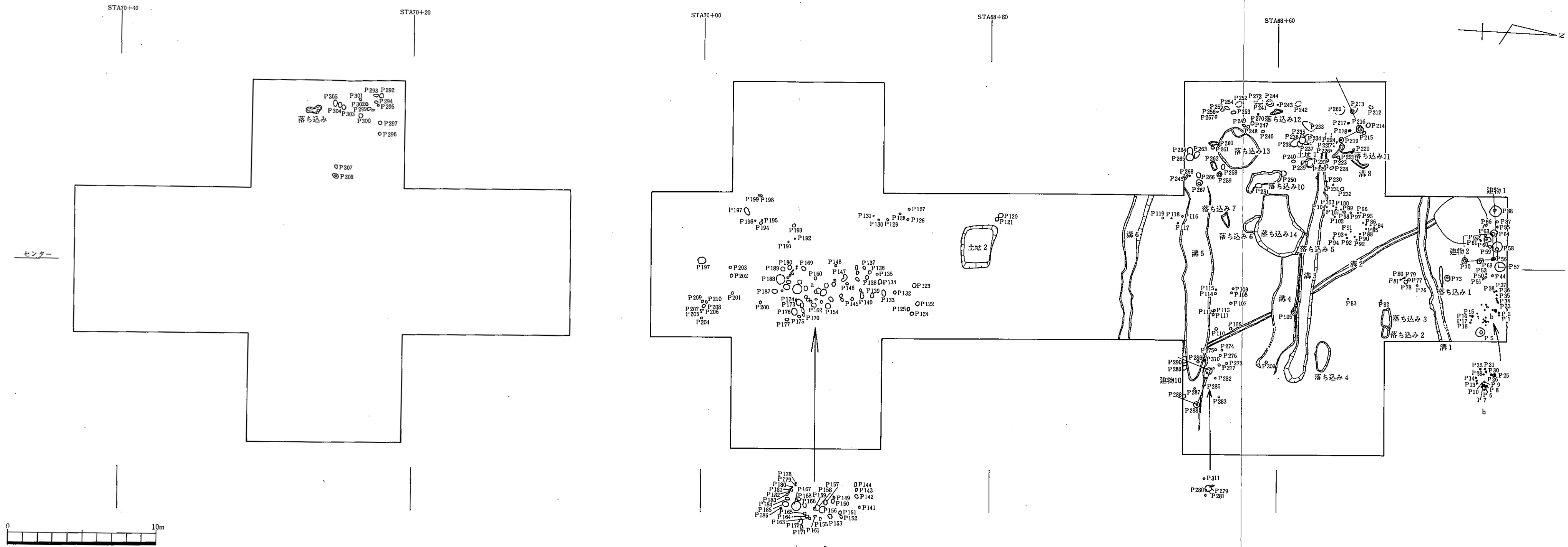
W 5

センター

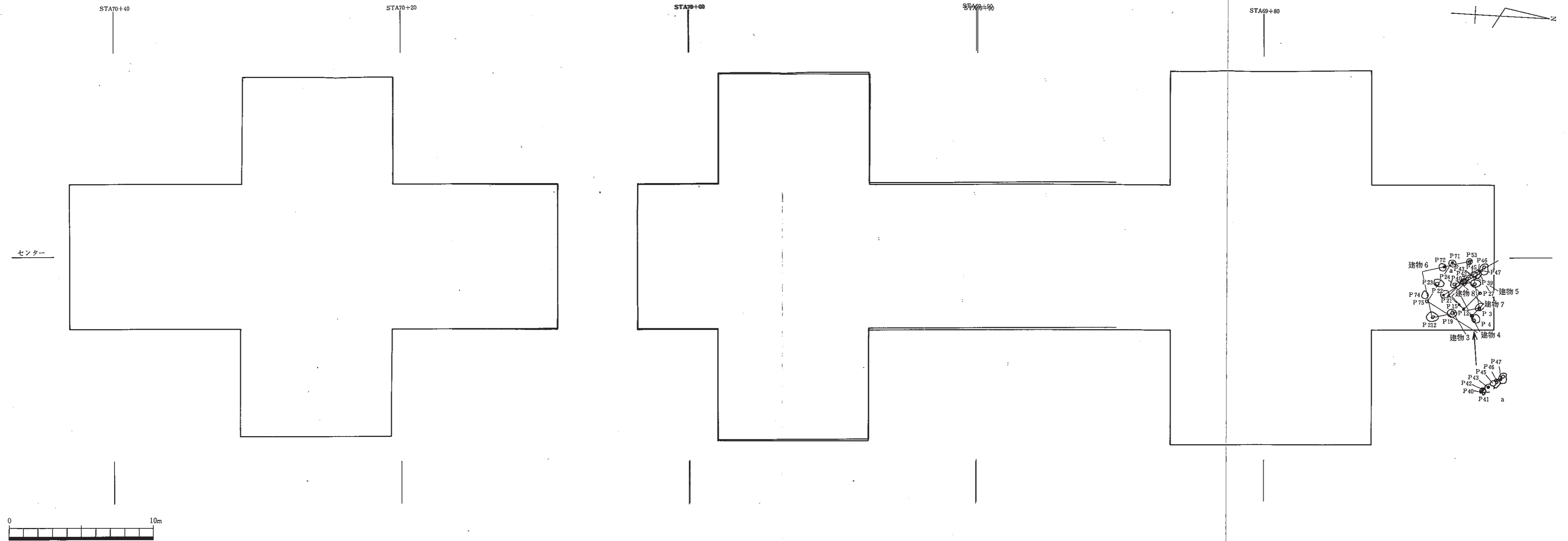
E 5



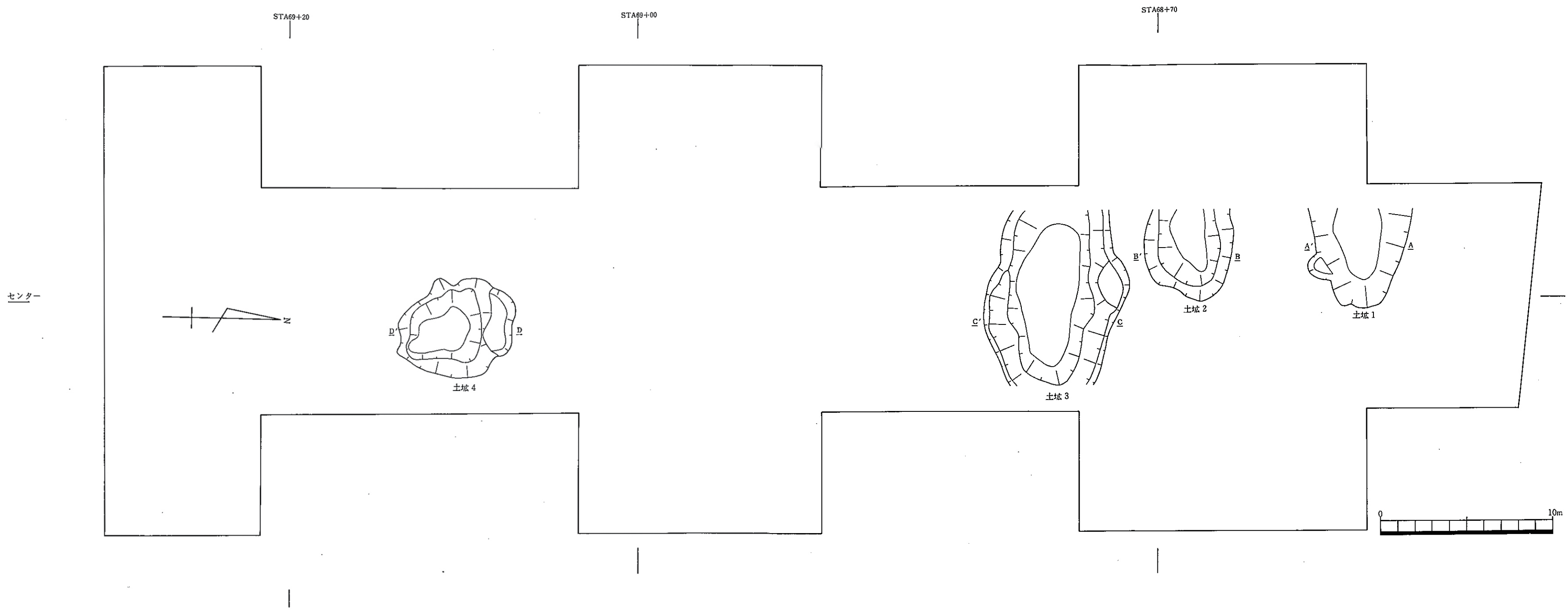
付図15 古墳時代Ⅳ Bトレンチ南地区遺構面 (S=1/80)



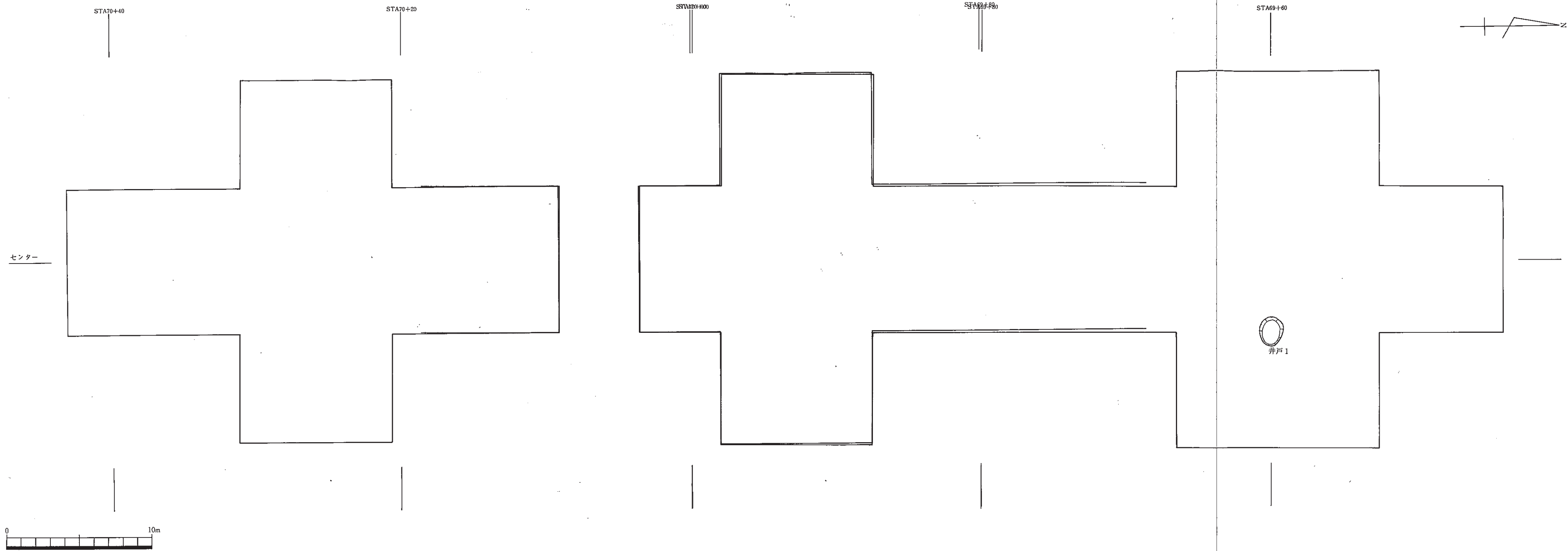
付図16 古墳時代Ⅳ C、Dトレンチ全体図 (1/200)



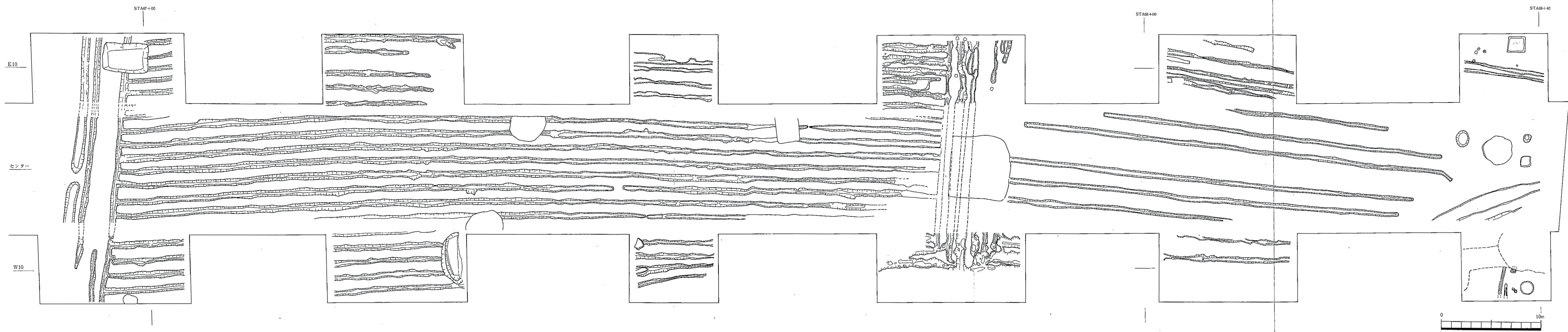
付図17 奈良・平安 C、Dトレンチ全体図 (1/200)



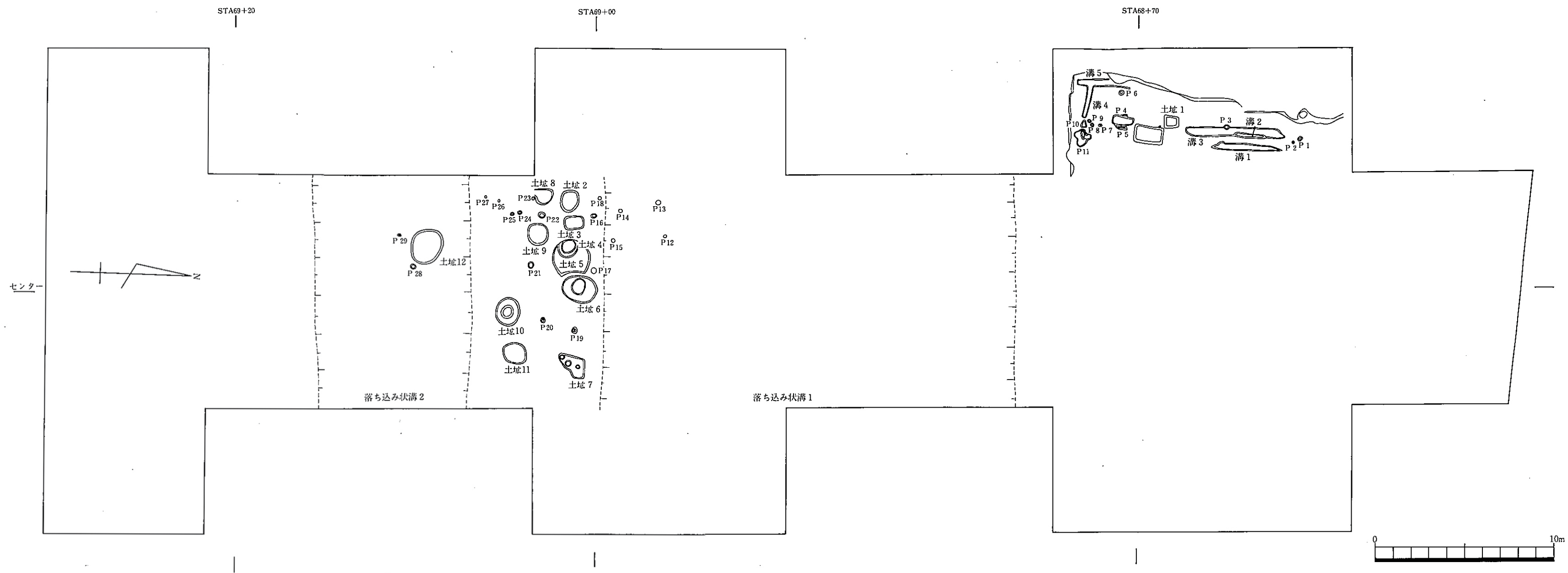
付図18 中世 Bトレンチ全体図 (S=1/200)



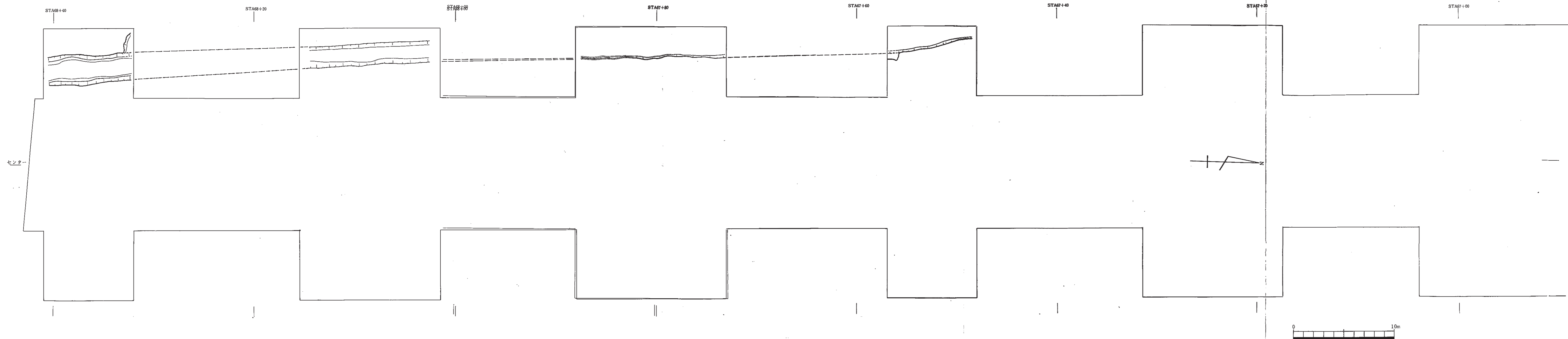
付図19 中世 C、Dトレンチ全体図 (1/200)



付図20 近世 Aトレンチ全体図 (S=1/200)



付図21 近世 Bトレンチ全体図 (S = 1/200)

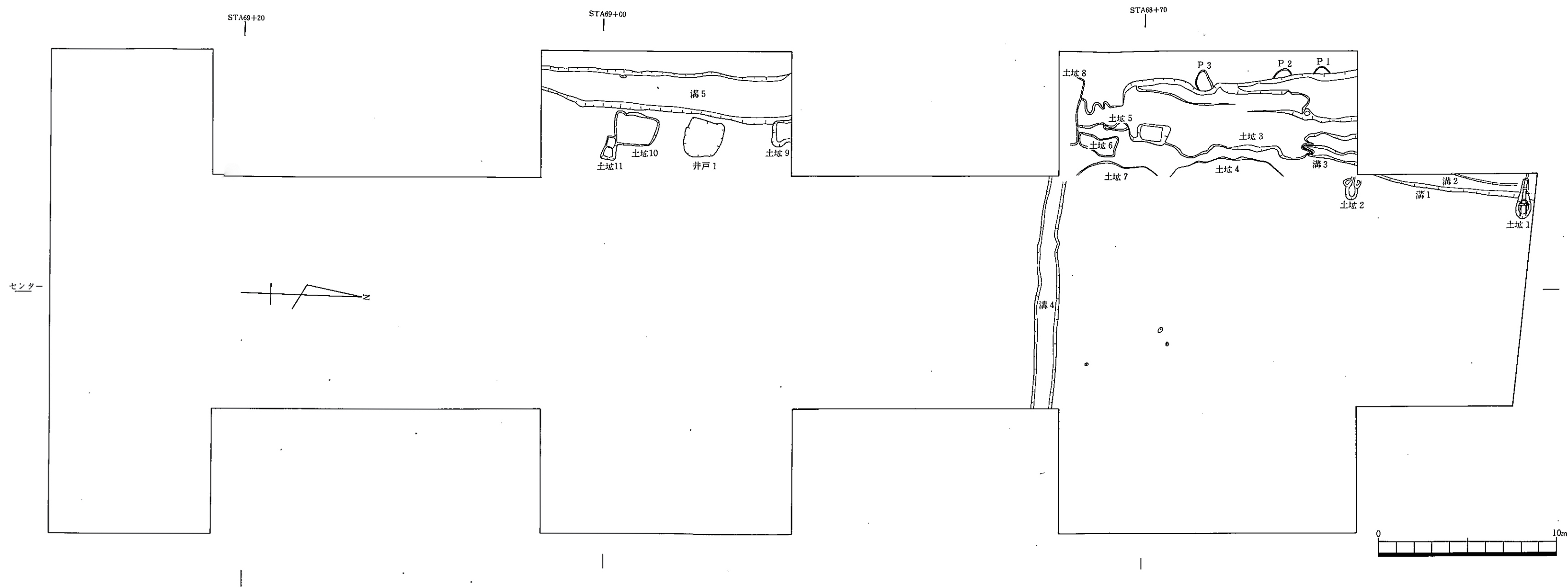


付図22 近・現代 Aトレンチ全体図 (A1トレンチを除く) (S=1/200)

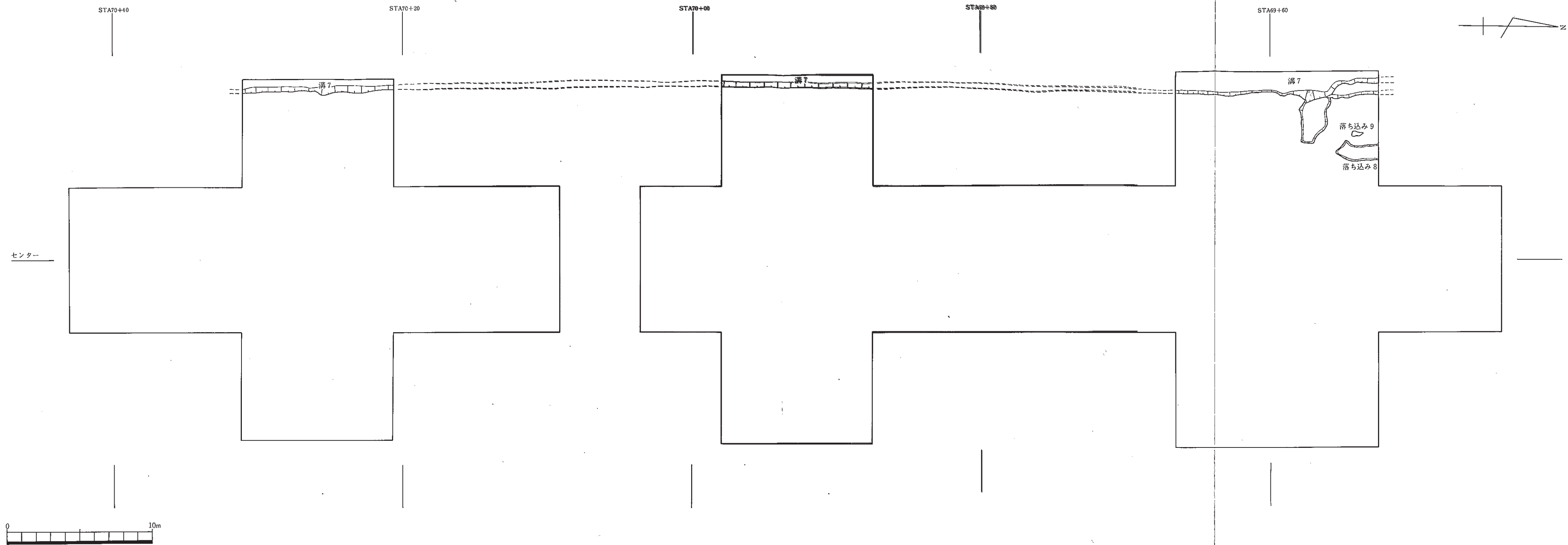


右一人間の右足と推定されるもの。
 左一人間の左足と推定されるもの。

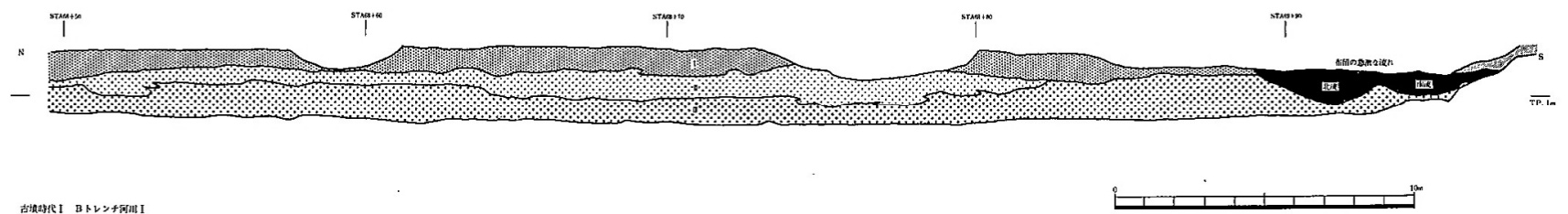
付図23 近・現代 Aトレンチ足跡遺構面 (S=1/60)



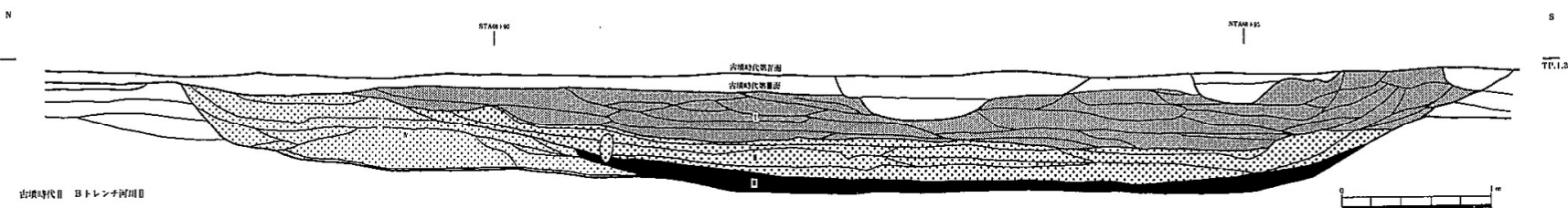

付図24 近・現代 Bトレンチ全体図 (S=1/200)



付図25 近・現代 C、Dトレンチ全体図 (1/200)



古墳時代Ⅰ Bトレンチ河川Ⅰ



古墳時代Ⅱ Bトレンチ河川Ⅱ



付図26 古墳時代 Bトレンチ河川南北断面図 (S = 1/100 · 1/20)