

令和4年度
三重県埋蔵文化財年報

令和5年8月
三重県埋蔵文化財センター

- 1 本書は、令和4年度における三重県内の発掘調査の概要と三重県埋蔵文化財センターの事業概要をまとめたものである。
- 2 本書の編集は、関係機関の協力を得て、三重県埋蔵文化財センター活用支援課が行った。
- 3 第Ⅰ章には、令和4年度の三重県内発掘調査の概要として、三重県埋蔵文化財センター・斎宮歴史博物館・県内市町等が担当した発掘調査成果を掲載している。なお、内容については関係市町教育委員会等並びに各発掘調査担当者の協力を得た。
- 4 第Ⅲ章の「1 県内遺跡数」の種類については、周知の埋蔵文化財包蔵地の実態調査（文化庁 平成28年5月24日付28財記念第31号 依頼）にならって掲載した。
- 5 第Ⅰ章および第Ⅲ章における市町の発掘調査の区分は、調査原因の種別を以下の内容において7つに分けたものである。
 - ・土 地 改 良：ほ場整備・畑地造成など
 - ・道 路 ・ 河 川 等：道路・河川等の建設・改良工事のほか、ダム建設、それらに関わる側溝工事・舗装工事など
 - ・ゴ ル フ 場：ゴルフ場建設及びそれに付帯する工事
 - ・団地・個人住宅：個人住宅・共同住宅・店舗付住宅建設、解体、宅地造成、土地区画整理など
 - ・工 場 造 成 地：大規模な生産施設・工場建設及びそれに付帯する工事
 - ・土 取 り 等：砂利採取など
 - ・そ の 他：学術調査、教育施設・福祉施設、公園・その他公共施設関係、上下水道工事、ガス管工事、浄化槽工事、電柱工事、駐車場整備、店舗など商業施設関係、娯楽施設など前述の調査原因に当てはまらないもの

目次

I	三重県内の発掘調査	
1	本発掘調査	1
2	範囲確認調査	5
3	工事立会	10
4	本発掘調査の概要	25
II	三重県埋蔵文化財センターの概要	
1	組織・職員・施設	36
2	公開・普及活動	38
3	資料の保管	49
4	埋蔵文化財技術者養成	50
5	各種会議・研修等への参加	57
III	行政資料	
1	県内遺跡数	59
2	県内発掘調査の年次推移変化	59

I 三重県内の発掘調査

1 本発掘調査

(1) 三重県埋蔵文化財センター担当の調査

令和4年度、三重県埋蔵文化財センターが実施した本発掘調査は9件、総面積11,900㎡である。

調査原因の内訳は県事業5件、国・高速道路事業で4件である。調査体制には、調査記録部門まで委託する調査委託、土工部門のみを委託する委託1、土工部門に加えて調査記録補助を委託する委託2、調査補助のみの委託3、労務提供、委託なしの6種類があり、それぞれの内訳は以下のとおりである。

(調査経費には、職員給与以外の整理のための費用も含んでいる。また、調査委託は事業内容によっては、複数の遺跡の委託をまとめて行う場合があるため、この表は実際の委託件数とは異なる場合がある。)

No.	遺跡名	所在地	費用負担者	調査体制	調査面積	備考
1	小片野新田遺跡(第2次)	松阪市小片野町	農林水産部農業基盤整備課	委託2	2,010㎡	
2	山ノ腰A遺跡	鈴鹿市徳田町	農林水産部農業基盤整備課	委託2	325㎡	
3	水深遺跡	鈴鹿市徳田町	農林水産部農業基盤整備課	委託2	863㎡	
4	薦生遺跡(第2次)	名張市薦生	県土整備部道路建設課	委託2	1,535㎡	
5	高茶屋大垣内遺跡(第5次)	津市城山一丁目	三重県教育委員会	委託2	3,386㎡	
6	下平大野B遺跡(第3次)	いなべ市北勢町下平字大野	国土交通省中部地方整備局北勢国道事務所	委託1	1,200㎡	
7	下平大野B遺跡(第4次)	いなべ市北勢町向平字拾六代	国土交通省中部地方整備局北勢国道事務所	委託1	1,300㎡	
8	鵜殿西遺跡(第7次)	南牟婁郡紀宝町鵜殿	国土交通省近畿地方整備局紀南河川国道事務所	委託1	567㎡	
9	津城跡(第5次)	津市中央	最高裁判所等	委託2	714㎡	

		費用負担者	調査体制	件数	調査面積	調査経費
		事業別本発掘調査合計	県事業	三重県農林水産部	委託2(土工部門+調査補助)	3件
三重県県土整備部	委託2(土工部門+調査補助)			1件	1,535㎡	36,685千円
三重県(その他)	委託2(土工部門+調査補助)			1件	3,386㎡	47,846千円
受託事業	国土交通省(東海環状道路)		委託1(土工部門のみ)	2件	2,500㎡	54,400千円
	国土交通省(新宮紀宝道路)		委託1(土工部門のみ)	1件	567㎡	22,568千円
	合計			3件	3,067㎡	
	最高裁判所等	委託2(土工部門+調査補助)	1件	714㎡	24,900千円	
本調査合計				9件	11,900㎡	

(2) 齋宮歴史博物館担当の調査

調査原因	学術調査	その他	合計
件数	1件	6件	7件
面積	225.3㎡	1,912.4㎡	2,137.7㎡

(※印は、国・県補助事業)

No.	遺跡名	所在地	調査原因	費用負担者	調査面積
10	齋宮跡(第203次)	多気郡明和町大字竹川字中垣内	学術調査	三重県・文化庁※	225.3㎡
11	齋宮跡(第202-1次)	多気郡明和町大字竹川字古里	土地改良	明和町・県教育委員会・文化庁※	510.9㎡
12	齋宮跡(第202-2次)	多気郡明和町大字齋宮字牛葉	団地・個人住宅	明和町	2.6㎡
13	齋宮跡(第202-3次)	多気郡明和町大字齋宮字牛葉	その他	明和町	642.5㎡
14	齋宮跡(第202-4次)	多気郡明和町大字齋宮字中西	団地・個人住宅	明和町	2.4㎡
15	齋宮跡(第202-5次)	多気郡明和町大字齋宮字塚山	土地改良	明和町・県教育委員会・文化庁※	487.1㎡
16	齋宮跡(第202-6次)	多気郡明和町大字齋宮字西加座地内	その他	明和町	266.9㎡

(3) 市町機関担当の調査

(※印は、国・県補助事業)

区分	土地改良	道路・河川等	ゴルフ場	団地・個人住宅	工場造成地	土取り等	その他	合計
件数	2件	1件	0件	10件	0件	0件	4件	17件
面積	500.0㎡	91.6㎡	0.0㎡	1,197.0㎡	0.0㎡	0.0㎡	8,224.3㎡	10,012.9㎡

No.	遺跡名	所在地	調査原因	費用負担者	区分	調査面積
17	天王平遺跡	桑名市多度町小山	学校建設	事業者	その他	7,960.0㎡
18	天王平遺跡	桑名市多度町小山	個人住宅	桑名市	団地・個人住宅	95.4㎡
19	貝野遺跡	四日市市東坂部町字殿ノ堀	宅地造成工事	事業者	団地・個人住宅	12.0㎡
20	磐城山遺跡(第16次)	鈴鹿市木田字西上篠	土地改良など	鈴鹿市※	土地改良	300.0㎡
21	狐塚遺跡	鈴鹿市国分町字人足道	団地・個人住宅	鈴鹿市※	団地・個人住宅	82.1㎡
22	十宮古里遺跡(第7次)	鈴鹿市十宮四丁目	団地・個人住宅	原因者	団地・個人住宅	270.0㎡
23	門山遺跡(第4次)	鈴鹿市平野町字門山	団地・個人住宅	原因者	団地・個人住宅	214.5㎡
24	富士山1号墳(第2次)	鈴鹿市国分町字富士山越	その他	鈴鹿市※	その他	118.3㎡
25	国分東遺跡	鈴鹿市国分町字東裏	道路・河川等	鈴鹿市	道路・河川等	91.6㎡
26	磐城山遺跡(第16-2次)	鈴鹿市木田字西上篠	土地改良など	鈴鹿市※	土地改良	200.0㎡
27	伊勢国府跡(長者屋敷遺跡)(第42次)	鈴鹿市広瀬町字長塚	その他	鈴鹿市※	その他	144.0㎡
28	小鳥山中世墓	津市一志町小山	学術調査	津市	その他	2.0㎡

No.	遺跡名	所在地	調査原因	費用負担者	区分	調査面積
29	神戸遺跡	松阪市下村町	宅地造成	事業者	団地・個人住宅	266.0㎡
30	黒土遺跡	明和町明星字黒土	宅地造成	事業者	団地・個人住宅	247.0㎡
31	北野遺跡	明和町斎宮字大頭	個人住宅	事業者	団地・個人住宅	3.0㎡
32	露越遺跡	明和町竹川字南浦	個人住宅	事業者	団地・個人住宅	3.0㎡
33	金剛坂遺跡	明和町金剛坂字古垣内	個人住宅	事業者	団地・個人住宅	4.0㎡

(4)他機関担当の調査

令和4年度については該当がなかった。

本発掘調査の遺跡位置図



2 範囲確認調査

(1) 三重県埋蔵文化財センター担当の範囲確認調査

費用負担者	三重県			国等				合計
	農林水産部	県土整備部	その他	国土交通省	高速道路	農林水産省	その他	
件数	5件	11件	2件	0件	0件	0件	0件	18件
調査面積	99.0㎡	445.2㎡	1,136.0㎡	0.0㎡	0.0㎡	0.0㎡	0.0㎡	1,680.2㎡

いせきめいふりがな	遺跡名	遺跡番号	所在地	結果通知文書番号	調査原因	費用負担者	調査実施日	調査対象面積	調査面積	調査概要	保存対応
あれきりいせき	アレキリ遺跡	461-136	度会郡玉城町中角	教埋第37号 R4.5.16	高度水利機能確保基盤整備事業官川左岸地区	農林水産部 県教育委員会	R4.5.9~5.10	228㎡	27㎡	遺構・遺物なし。	施工可
やまおかしょうあと	山岡城跡	461-128	度会郡玉城町山岡	教埋第64号 R4.6.2	高度水利機能確保基盤整備事業官川左岸地区	農林水産部 県教育委員会	R4.5.11~5.16	103㎡	15㎡	遺構・遺物なし。	一部施工可。一部要協議
さとうちいせき	里内遺跡	461-270	度会郡玉城町小社曾根	教埋第64号 R4.6.2	高度水利機能確保基盤整備事業官川左岸地区	農林水産部 県教育委員会	R4.5.17~5.18	62㎡	12㎡	遺構・遺物なし。	一部施工可。一部要協議
ひるだきたうらいせき	昼田北浦遺跡	461-269	度会郡玉城町昼田	教埋第64号 R4.6.2	高度水利機能確保基盤整備事業官川左岸地区	農林水産部 県教育委員会	R4.5.18~5.19	137㎡	21㎡	遺構・遺物なし。	施工可
なかずいせき	中須遺跡	203-a124	伊勢市中須町	教埋第64号 R4.6.2	高度水利機能確保基盤整備事業官川左岸地区	農林水産部 県教育委員会	R4.5.19~5.23	148㎡	24㎡	遺構・遺物なし。	施工可
しもよこびきいせき	下横引遺跡	203-市史99	伊勢市中須町	教埋第64号 R4.6.2	高度水利機能確保基盤整備事業官川左岸地区	農林水産部 県教育委員会	R4.5.23~5.24	201㎡	33㎡	遺構・遺物なし。	施工可
なかがいとういせき	中垣内遺跡	441-a283	多気郡多気町西山	教埋第78号 R4.6.29	高度水利機能確保基盤整備事業官川西山地区	農林水産部 県教育委員会	R4.6.20~6.22	250㎡	34㎡	水田。土師器、須恵器。	一部施工可。一部要慎重工事
ひつじおきいせき	未起遺跡	203-a346	伊勢市上地町	教埋第209号 R4.11.14	高度水利機能確保基盤整備事業官川左岸地区	農林水産部 県教育委員会	R4.11.7~11.8	250㎡	45㎡	遺構・遺物なし。	施工可
なかぎりいせき	中切遺跡	441-b95	多気郡多気町下出江	教埋第258号 R5.1.13	県営中山間地域総合整備事業多気・大台地区	農林水産部 県教育委員会	R5.1.11	100㎡	8㎡	遺構・遺物なし。	施工可
ばんどうびいせき	坂東B遺跡	203-市史97	伊勢市中須町西別当	教埋第286号 R5.1.30	農業用施設アスベスト対策事業城田・下外城田地区	農林水産部 県教育委員会	R5.1.16	190㎡	40㎡	遺構なし。土師器。	施工可
ばんどうえいせき	坂東A遺跡	203-市史96	伊勢市中須町字友竹・坂東辻	教埋第286号 R5.1.30	農業用施設アスベスト対策事業城田・下外城田地区	農林水産部 県教育委員会	R5.1.17~1.18	540㎡	84㎡	遺構なし。土師器、陶器	施工可
ばんどうしいせき	坂東C遺跡	203-市史98	伊勢市中須町西別当	教埋第286号 R5.1.30	農業用施設アスベスト対策事業城田・下外城田地区	農林水産部 県教育委員会	R5.1.18	50㎡	12㎡	遺構・遺物なし。	施工可
みなといせき	港遺跡	212-a24	熊野市新鹿町湊	教埋第140号 R4.8.31	(国)311号(湊川橋)橋梁耐震対策事業	県土整備部 県教育委員会	R4.8.30	80㎡	6㎡	遺構・遺物なし。	施工可
たかのおきたでいせき	高野尾北出遺跡	201-a397	津市高野尾町北出、前沖	教埋第245号 R5.1.6	(一)亀山安濃線(高野尾BP)道路改築事業	県土整備部 県教育委員会	R4.12.22~12.26	6,721㎡	116.2㎡	遺構なし。土師器、須恵器、陶磁器。	施工可
いしきやまいせき	石切山遺跡	201-a815	津市高野尾町北出、前沖	教埋第245号 R5.1.6	(一)亀山安濃線(高野尾BP)道路改築事業	県土整備部 県教育委員会	R4.12.26~12.27	3,360㎡	56㎡	遺構なし。陶器。	施工可
おおきたひがしじょうあと	大北東城跡	216-a1211	伊賀市蓮池	教埋第350号 R5.3.20	道路改良事業(主)上野大山田線	県土整備部 県教育委員会	R5.3.16	2,300㎡	11㎡	土壘、堀切、根石、焼土。土師器。	要本調査
たかぢややおおがいといせき	高茶屋大垣内遺跡	201-a264	津市城山一丁目	教埋第164号 R4.9.22	盲学校・聾学校等新築工事	県教育委員会	R4.7.25~8.8	4,000㎡	456㎡	土坑、柱穴。土師器。	一部施工可。一部本調査
たかぢややおおがいといせき	高茶屋大垣内遺跡	201-a264	津市城山一丁目	教埋第337号 R5.3.20	盲学校・聾学校等新築工事	県教育委員会	R4.12.6~R5.3.2	12,600㎡	680㎡	土坑、溝、柱穴。土師器、陶器。	一部施工可。一部要協議

(2)市町機関担当の範囲確認調査

区分	土地改良	道路・河川等	ゴルフ場	団地・個人住宅	工場造成地	土取り等	その他	総計
件数	0件	2件	0件	85件	4件	0件	33件	124件
調査面積	0.0㎡	8.6㎡	0.0㎡	1,417.9㎡	198.3㎡	0㎡	1,402.2㎡	3,027.0㎡

いせきめいふりがな	遺跡名	遺跡番号	所在地	調査原因	費用負担者	調査実施日	調査対象面積	区分	調査面積	調査概要	保存対応
めさしいせき	茅指遺跡	214-b51	いなべ市員弁町下笠田	共同住宅	教育委員会	R4.8.2	177.2㎡	団地・個人住宅	28.1㎡	遺構・遺物なし	施工可
にしはたいせき	西畑遺跡	324-15	東員町大字山田	学校建設	教育委員会	R5.1.10~2.28	6,000.0㎡	その他	96.0㎡	遺構・遺物あり	要調査(一部施工可)
やまだはいじ	山田廃寺	324-16	東員町大字山田	学校建設	教育委員会	R5.1.10~2.28	9,000.0㎡	その他	264.0㎡	遺構・遺物あり	要調査(一部施工可)
せいぐちいせき	勢以口遺跡	205-a128	桑名市大字江場字正金縄	宅地造成	事業者	R4.9.7	802.2㎡	団地・個人住宅	30.0㎡	遺構・遺物なし。	施工可
くわなじょうかまちいせき	桑名城下町遺跡	205-a99	桑名市宝殿町	個人住宅	事業者	R4.9.12	107.6㎡	団地・個人住宅	47.6㎡	遺構なし。近世陶磁器出土。	施工可
えばがといせき	江場貝戸遺跡	205-a131	桑名市大字江場字長折	店舗建設	事業者	R4.10.11	2,824.3㎡	団地・個人住宅	10.5㎡	遺構・遺物なし。	施工可
かわらいせき	川原遺跡	343-37	朝日町大字埋繩字川原	宅地造成	朝日町	R5.3.20	974.3㎡	団地・個人住宅	70.0㎡	遺構なし。山茶碗。	施工可
さくらじょうあと	佐倉城跡口	202-278	四日市市桜町	分譲住宅	事業者	R4.6.1	891.6㎡	団地・個人住宅	32.0㎡	遺構なし・軒丸瓦	施工可
さくらじょうあと	佐倉城跡口	202-278	四日市市桜町	分譲住宅	事業者	R4.6.1	673.5㎡	団地・個人住宅	12.0㎡	遺構・遺物なし	施工可
かみたかだいせき	上高田遺跡	202-492	四日市市伊坂町	個人住宅	四日市市	R4.6.13	534.7㎡	団地・個人住宅	16.0㎡	遺構・遺物なし	施工可
あかさかきたやまいせき	赤坂北山遺跡	202-348	四日市市下海老町	個人住宅	四日市市	R4.6.8	432.5㎡	団地・個人住宅	16.0㎡	遺構・遺物なし	施工可
うえのいせき	上野遺跡	202-479	四日市市西阿倉川	個人住宅	四日市市	R4.7.7	191.7㎡	団地・個人住宅	16.0㎡	遺構・遺物なし	施工可
いかるがえーいせき	斑鳩A遺跡	202-515	四日市市大字羽津	個人住宅	四日市市	R4.6.27	341.9㎡	団地・個人住宅	16.0㎡	遺構・遺物なし	施工可
かいのいせき	貝野遺跡	202-124	四日市市東坂部町	宅地造成	事業者	R4.7.11	422.0㎡	団地・個人住宅	9.6㎡	遺構・遺物なし	施工可
かいのいせき	貝野遺跡	202-124	四日市市東坂部町	宅地造成	事業者	R4.8.22	493.6㎡	団地・個人住宅	6.0㎡	柱穴・土師器	発掘調査
かねつきいせき	鐘撞遺跡	202-439	四日市市大鐘町	工場新築	事業者	R4.9.13	584.3㎡	工場造成地	23.5㎡	遺構・遺物なし	施工可
かいのいせき	貝野遺跡	202-124	四日市市東坂部町	建売住宅	事業者	R4.8.30	361.7㎡	団地・個人住宅	12.0㎡	遺構・遺物なし	施工可
みなみおいせき	南奥遺跡	202-338	四日市市大字泊村	建売住宅	事業者	R4.10.25	1,204.9㎡	団地・個人住宅	10.0㎡	遺構・遺物なし	施工可
つじがいといせき	辻垣内遺跡	202-141	四日市市尾平町	個人住宅	事業者	R5.11.18	365.0㎡	団地・個人住宅	8.0㎡	遺構なし・土師器片	施工可
つじがいといせき	辻垣内遺跡	202-141	四日市市尾平町	個人住宅	四日市市	R4.12.22	514.0㎡	団地・個人住宅	3.8㎡	遺構なし・土師器片	施工可
かいのいせき	貝野遺跡	202-124	四日市市東坂部町	宅地造成	事業者	R4.12.16	490.3㎡	団地・個人住宅	26.0㎡	遺構・遺物なし	施工可
もちぶくじょうあと	茂福城跡里之内遺跡	202-253 202-564	四日市市茂福町	宅地造成	事業者	R5.1.31	985.2㎡	団地・個人住宅	8.0㎡	遺構・遺物なし	施工可
くじでいせき	公事出遺跡	202-502	四日市市西村町	個人住宅	四日市市	R5.2.21	649.6㎡	団地・個人住宅	8.0㎡	遺構・遺物なし	施工可
はづじょうあと	羽津城跡	202-254	四日市市大宮町	個人住宅	事業者	R5.3.9	212.5㎡	団地・個人住宅	7.5㎡	遺構・遺物なし	施工可
きたやまびーいせき	北山B遺跡	202-240	四日市市北山町	個人住宅	四日市市	R5.3.28	403.0㎡	団地・個人住宅	8.0㎡	遺構・遺物なし	施工可
にしおぎいせき	西沖遺跡	202-363	四日市市水沢町	個人住宅	事業者	R5.3.28	499.5㎡	団地・個人住宅	16.0㎡	遺構・遺物なし	施工可
かいのいせき	貝野遺跡	202-124	四日市市坂部が丘三丁目	公園整備	四日市市	R3.11.4	5,743.8㎡	その他	218.0㎡	遺構・遺物なし	施工可
しろこだいかんしよあと	白子代官所跡	207-1283	鈴鹿市白子二丁目	個人住宅	原因者	R4.4.11	192.0㎡	団地・個人住宅	3.0㎡	遺構なし・遺物なし	施工可
たけのいせき	竹野遺跡	207-1159	鈴鹿市竹野一丁目	個人住宅	原因者	R4.4.19	327.8㎡	団地・個人住宅	4.2㎡	遺構なし・遺物なし	施工可
かやまちいせき	萱町遺跡	207-167	鈴鹿市神戸八丁目	個人住宅	鈴鹿市※	R4.4.20	236.0㎡	団地・個人住宅	3.5㎡	遺構なし・遺物なし	施工可
おこしにいせき	起西遺跡	207-710	鈴鹿市安塚町字澁谷	建売住宅	鈴鹿市※	R4.4.28	325.4㎡	団地・個人住宅	2.5㎡	遺構なし・遺物なし	施工可
たけのいせき	竹野遺跡	207-1159	鈴鹿市竹野一丁目	個人住宅	鈴鹿市※	R4.5.25	164.5㎡	団地・個人住宅	3.3㎡	遺構なし・遺物なし	施工可
きたのかいといせき	北ノ垣内遺跡	207-515	鈴鹿市東庄内町字北谷	個人住宅	鈴鹿市※	R4.5.30	119.0㎡	団地・個人住宅	4.8㎡	遺構あり・遺物あり	基礎が達しないため施工可
かどやまいせき かどやまよんごう ふん	門山遺跡 門山4号墳	207-1322 207-1324	鈴鹿市平野町字門山	建売住宅	鈴鹿市※	R4.6.3	367.0㎡	団地・個人住宅	14.0㎡	遺構あり・遺物あり	本調査
しろこだいかんしよあと	白子代官所跡②	207-1283	鈴鹿市白子二丁目	建売住宅	鈴鹿市※	R4.6.9	425.1㎡	団地・個人住宅	2.0㎡	遺構なし・遺物なし	施工可
しろこだいかんしよあと	白子代官所跡③	207-1283	鈴鹿市白子二丁目	個人住宅	鈴鹿市※	R4.6.9	234.6㎡	団地・個人住宅	3.5㎡	遺構なし・遺物あり	施工可
おおとりいせき	大鳥居遺跡	207-591	鈴鹿市郡山町	太陽光発電所	事業者	R4.6.16	1,113.0㎡	その他	14.0㎡	遺構なし・遺物なし	施工可

いせきめい ふりがな	遺跡名	遺跡 番号	所在地	調査原因	費用負担者	調査実施日	調査対象 面積	区分	調査面積	調査概要	保存 対応
みっかいちひがし いせき	三田市東遺跡①	207-1158	鈴鹿市三田市三丁目	アパート建築	鈴鹿市※	R4.6.28	1,326.6㎡	団地・個人住宅	5.0㎡	遺構なし・遺物なし	施工可
ちょうじゃやしき いせき	長者屋敷遺跡	207-363	鈴鹿市広瀬町字南野	電柱	鈴鹿市※	R4.8.19	3.9㎡	その他	2.0㎡	遺構なし・遺物なし	施工可
みっかいちひがし いせき	三田市東遺跡②	207-1158	鈴鹿市三田市一丁目	宅地造成	原因者	R4.8.29	936.4㎡	団地・個人住宅	3.5㎡	遺構なし・遺物なし	施工可
みずまきいせき	水巻遺跡	207-850	鈴鹿市高岡町字水巻	太陽光発電所	鈴鹿市※	R4.9.9	4,629.0㎡	その他	6.0㎡	遺構なし・遺物なし	施工可
だしいょういせき	大小遺跡	207-1310	鈴鹿市三宅町字大小	太陽光発電所	鈴鹿市※	R4.10.19	3,232.0㎡	その他	5.5㎡	遺構なし・遺物なし	施工可
つがとうふいせき	津賀東部遺跡	207-523	鈴鹿市高塚町字神垣	個人住宅建築	鈴鹿市※	R4.11.7	494.8㎡	その他	5.0㎡	遺構なし・遺物なし	施工可
おぎすじょうあと	小岐須城跡	207-508	鈴鹿市小岐須町字南條	太陽光発電所建設	鈴鹿市※	R4.11.16	1,550.4㎡	その他	5.0㎡	遺構なし・遺物なし	施工可
こくぶがしいせき	国分東遺跡	207-539	鈴鹿市国分町字東浦	道路側溝敷設	鈴鹿市	R4.11.24	443.0㎡	道路・河川等	6.6㎡	遺構あり・遺物あり	本調査
つかごしいせき	塚腰遺跡	207-711	鈴鹿市郡山町字広山、字塚腰	太陽光発電施設建設	鈴鹿市※	R4.11.30	5,203.0㎡	その他	24.0㎡	遺構あり・遺物なし	施工可
ひらたじょうあと	平田城跡	207-375	鈴鹿市平田本町一丁目	個人住宅建築	鈴鹿市※	R4.12.12	111.8㎡	団地・個人住宅	2.0㎡	遺構なし・遺物なし	施工可
りょうこうじいせき	龍光寺遺跡	207-1193	鈴鹿市神戸二丁目	通信販売事業所	鈴鹿市※	R4.12.12	220.3㎡	その他	2.0㎡	遺構あり・遺物あり	施工可
ひらたじょうあと	平田城跡	207-375	鈴鹿市平田本町一丁目	宅地造成	鈴鹿市※	R4.12.28	2,680.4㎡	団地・個人住宅	20.0㎡	遺構なし・遺物あり	施工可
みなみはらなが いせき	南原永I遺跡	207-1056	鈴鹿市南若松町字山之腰	長屋住宅建築	鈴鹿市※	R5.1.11	845.4㎡	団地・個人住宅	3.3㎡	遺構なし・遺物なし	施工可
つかごしいせき	塚腰遺跡	207-711	鈴鹿市郡山町	個人住宅	鈴鹿市※	R5.3.3	134.5㎡	団地・個人住宅	3.5㎡	遺構なし・遺物なし	施工可
はせほつぼういせき	土師北方遺跡	207-686	鈴鹿市土師町字藤ノ木	その他開発(墓地)	鈴鹿市※	R5.3.3	910.0㎡	その他	8.7㎡	遺構なし・遺物なし	施工可
おかだじんしゃいせき	岡太神社遺跡	207-1182	鈴鹿市岡田一丁目	道路側溝敷設	鈴鹿市(道路整備課)	R5.3.27	230.0㎡	道路・河川等	2.0㎡	遺構なし・遺物なし	施工可
すずかのせきあと	鈴鹿閑跡	210-b1	亀山市関町新所字権多羅	住宅建設	亀山市	R4.4.23	68.9㎡	団地・個人住宅	14.0㎡	遺構・遺物なし	施工可
おくじょういせき	奥条遺跡	210-a225	亀山市田村町字奥條	宅地造成	亀山市	R4.7.25	9,870.3㎡	団地・個人住宅	100.0㎡	遺構・遺物なし	施工可
すずかのせきあと	鈴鹿閑跡	210-b1	亀山市関町新所字東町北	宅地造成	亀山市	R4.7.28	308.0㎡	団地・個人住宅	10.5㎡	遺構・遺物なし	施工可
すずかのせきあと	鈴鹿閑跡	210-b1	亀山市関町木崎	店舗建設	亀山市	R4.8.1~3	1,014.9㎡	その他	92.5㎡	遺構:なし 遺物:土師器、羽釜	施工可
すずかのせきあと	鈴鹿閑跡	210-b1	亀山市関町新所	住宅改修	亀山市	R4.9.8	48.0㎡	団地・個人住宅	2.6㎡	遺構:ピット 遺物:なし	施工可
おんべだちいせき	御幣立遺跡	210-a224	亀山市川崎町	宅地造成	亀山市	R4.12.8	3,430.0㎡	団地・個人住宅	41.2㎡	遺構・遺物なし	施工可
すずかのせきあと	鈴鹿閑跡	210-b1	亀山市関町新所字東町北	住宅建設	亀山市	R5.3.2	230.1㎡	団地・個人住宅	19.5㎡	遺構・遺物なし	施工可
たもいせき	田茂遺跡	210-a129	亀山市田茂町字萩野、安知本町字萩野	福祉施設建設	亀山市	R5.3.13・14	9,841.6㎡	その他	72.5㎡	遺構:土坑、溝、ピット 遺物:須恵器、土師器	発掘調査必要
すずかのせきあと	鈴鹿閑跡	210-b1	亀山市関町小野字末藤	宅地造成	亀山市	R5.3.29	485.0㎡	団地・個人住宅	12.5㎡	遺構・遺物なし	施工可
すずかのせきあと	鈴鹿閑跡	210-b1	亀山市関町小野字末藤	宅地造成	亀山市	R5.3.29・30	886.5㎡	団地・個人住宅	37.5㎡	遺構:なし 遺物:弥生高坏脚部、土師器、山茶碗、山皿	施工が包含層まで及ばないため施工可
しづみいちばいせき	洪見市場遺跡(R4-1次)	201-a296	津市洪見町	個人住宅建設	津市※	R4.5.17	295.3㎡	団地・個人住宅	16.0㎡	遺構・遺物なし	施工可
こもりうえのじょう あと	小森上野城跡(R4-1次)	201-a473	津市城山二丁目	個人住宅建設	事業者	R4.4.11	175.3㎡	団地・個人住宅	10.0㎡	遺構・遺物なし	施工可
くもずしあめきいせき	雲出島貫遺跡(R4-1次)	201-a484	津市雲出島貫町	個人住宅建設	津市※	R4.5.15	499.7㎡	団地・個人住宅	16.0㎡	遺構・遺物なし	施工可
くもずしあめきいせき	雲出島貫遺跡(R4-3次)	201-a484	津市雲出島貫町	個人住宅建設	事業者	R4.8.23	214.8㎡	団地・個人住宅	16.0㎡	遺構・遺物なし	施工可
よつの一いせき	四ツ野C遺跡(R4-1次)	201-a842	津市高茶屋小森町	住宅建設	事業者	R4.5.24	799.9㎡	団地・個人住宅	28.0㎡	遺構・遺物なし	施工可
せんじゆじけいだ いせき	専修寺境内遺跡(R4-1次)	201-a844	津市一身田町	宝物館建替	事業者	R4.4.13・4.16	338.8㎡	その他	52.0㎡	遺構 なし・遺物 土師器皿	施工可

いせきめい ふりがな	遺跡名	遺跡 番号	所在地	調査原因	費用負担者	調査実施日	調査対象 面積	区分	調査面積	調査概要	保存 対応
おにがしおやいせき	鬼が塩屋遺跡 (R4-1次)	201-a853	津市栗真町屋町	食堂新築工事	事業者	R4.6.16	910.0㎡	その他	32.0㎡	遺構・遺物なし。	施工可
おにがしおやいせき	鬼が塩屋遺跡 (R4-3次)	201-a853	津市栗真町屋町	建物解体・正門周辺整備	事業者	R4.8.1	9,700.0㎡	その他	14.0㎡	遺構・遺物なし。	施工可
おにがしおやいせき	鬼が塩屋遺跡 (R4-4次)	201-a853	津市江戸橋二丁目	地下貯水タンク設置	事業者	R4.9.7	3,550.0㎡	その他	14.0㎡	遺構・遺物なし。	施工可
いっしんでんじな いせき	一身寺内町遺跡 (R4-3次)	201-a854	津市一身町	個人住宅建設	事業者	R5.3.28	349.6㎡	団地・個人住宅	8.0㎡	遺構・遺物なし。	施工可
おくでらいせき	奥寺遺跡 (R4-1次)	201-a871	津市雲出本郷町	駐車場造成	事業者	R5.2.15	724.0㎡	その他	16.0㎡	遺構・遺物なし。	施工可
ぜんのういせき	善応寺遺跡 (R4-3次)	201-b122	津市庄田町	個人住宅建設	事業者	R5.2.8	990.0㎡	団地・個人住宅	8.0㎡	遺構・遺物なし。	施工可
かわかたじょうあと	川方城跡 (R4-1次)	201-b163	津市川方町	個人住宅建設	津市※	R4.5.23	322.5㎡	団地・個人住宅	14.0㎡	遺構・遺物なし。	施工可
かわかたじょうあと	川方城跡 (R4-4次)	201-b163	津市川方町	宅地造成	事業者	R4.12.13	2,435.0㎡	団地・個人住宅	28.0㎡	遺構:土塁・溝・堀 遺物:陶器	要協議
へきいせき	戸木遺跡 (R4-1次)	201-b226	津市戸木町	宅地造成	事業者	R4.6.23	1,104.0㎡	団地・個人住宅	16.0㎡	遺構・遺物なし。	施工可
ひさいじょうかま いせき	久居城下町遺跡 (R4-3次)	201-b230	津市久居西鷹跡町	個人住宅建設	津市※	R4.5.20	350.2㎡	団地・個人住宅	10.0㎡	遺構・遺物なし。	施工可
ひさいじょうかま いせき	久居城下町遺跡 (R4-12次)	201-b230	津市久居西鷹跡町	個人住宅建設	事業者	R5.1.24	245.0㎡	団地・個人住宅	8.0㎡	遺構・遺物なし。	施工可
まるばやしいせき	丸林遺跡 (R4-4次)	201-c116	津市河芸町影重	個人住宅建設	津市※	R4.9.13	278.4㎡	団地・個人住宅	8.0㎡	遺構・遺物なし。	施工可
まるばやしいせき	丸林遺跡 (R4-2次)	201-c116	津市白塚町	共同住宅建設	事業者	R4.7.20	2,113.0㎡	団地・個人住宅	22.0㎡	遺構・遺物なし。	施工可
むくもとなんぼう いせき	椋本南方遺跡 (R4-1次)	201-d55	津市芸濃町椋本	宅地造成	事業者	R4.11.17	876.0㎡	団地・個人住宅	16.0㎡	遺構・遺物なし。	施工可
いおのいせき	五百野遺跡 (R4-1次)	201-e11	津市美里町五百野	個人住宅建設	事業者	R4.12.8	71.6㎡	団地・個人住宅	8.0㎡	遺構・遺物なし。	施工可
なかい・ふじがも りいせき	中井・藤ヶ森遺跡 (R4-1次)	201-f690	津市安濃町川西	個人住宅建設	事業者	R4.7.22	245.1㎡	団地・個人住宅	8.0㎡	遺構・遺物なし。	施工可
なかい・ふじがも りいせき	中井・藤ヶ森遺跡 (R4-2次)	201-f690	津市安濃町川西	個人住宅建設	津市※	R4.10.3	663.8㎡	団地・個人住宅	9.8㎡	遺構・遺物なし。	施工可
じけがいとせき	地家垣内遺跡	201-g13	津市香良洲町	個人住宅建設	事業者	R4.6.10	286.3㎡	団地・個人住宅	8.0㎡	遺構・遺物なし。	施工可
かたのいせき	片野遺跡 (R4-2次)	201-h126	津市一志町片野	個人住宅建設	津市※	R4.5.18	477.0㎡	団地・個人住宅	14.0㎡	遺構・遺物なし。	施工可
かたのいせき	片野遺跡 (R4-5次)	201-h126	津市一志町片野	個人住宅建設	津市※	R4.8.22	281.4㎡	団地・個人住宅	8.0㎡	遺構・遺物なし。	施工可
かたのいせき	片野遺跡 (R4-7次)	201-h126	津市一志町片野	個人住宅建設	事業者	R4.10.13	206.6㎡	団地・個人住宅	10.0㎡	遺構・遺物なし。	施工可
たじりうえのいせき	田尻上野遺跡 (R4-2次)	201-h132	津市一志町田尻	宅地造成	事業者	R4.11.15	3,684.8㎡	団地・個人住宅	44.0㎡	遺構・遺物なし。	施工可
ひらいわいせき	平岩遺跡 (R4-1次)	201-h175	津市一志町井関	個人住宅建設	事業者	R4.4.18	415.6㎡	団地・個人住宅	12.0㎡	遺構・遺物なし。	施工可
じゆうじいせき	住持遺跡 (R4-2次)	201-i19	津市白山町中ノ村	個人住宅建設	事業者	R4.8.29	490.2㎡	団地・個人住宅	8.0㎡	遺構・遺物なし。	施工可
わちのいせき	和遅野遺跡 (R4-5次)	201-i37	津市白山町二本木	携帯電話無線基地局建設	事業者	R5.3.7	4.0㎡	その他	4.0㎡	遺構・遺物なし。	施工可
たげきたばたけし いせき しもたげろ くだちく	多気北畠氏遺跡 (下多気六田地区) (R4-1次)	201-j26-10	津市美杉町下多気	太陽光発電設備設置工事	事業者	R5.1.8~13	1,533.0㎡	その他	174.7㎡	遺構・遺物なし。	施工可
たげきたばたけし いせき しもたげろ くだちく	多気北畠氏遺跡 (下多気六田地区) (R4-2次)	201-j26-10	津市美杉町下多気	太陽光発電設備設置工事	事業者	R5.1.17	1,070.3㎡	その他	5.1㎡	遺構・遺物なし。	施工可
たげきたばたけし いせき だんちん ぶくりいんあと	多気北畠氏遺跡 (伝福院跡) (R4-1次)	201-j26-11	津市美杉町下多気	太陽光発電設備設置工事	事業者	R5.1.20	971.0㎡	その他	25.0㎡	遺構・遺物なし。	施工可
まつさかじょうあと	松坂城跡	204-a770	松阪市殿町	史跡整備	松阪市	R4.4.11~8.5	47,337.3㎡	その他	110.0㎡	遺構:石垣・裏込め石・瓦列 遺物:瓦片・陶器片	要協議
にしたに1ごうふん にしたに2ごうふん	西谷1号墳 西谷2号墳	204-a354 204-a355	松阪市山下町	遊歩道整備工事	松阪市	R4.4.11~25	1,475.3㎡	その他	30.0㎡	遺構・遺物なし。	慎重工事
かみでいせき	上出遺跡	204-a203	松阪市山室町字井丸	一戸建専用住宅地造成工事	松阪市	R4.6.9	161.0㎡	団地・個人住宅	15.0㎡	遺構・遺物なし。	慎重工事
いちこし7ごうふん	一越7号墳	204-a296	松阪市伊勢寺町字一越	木造1F建て堆肥舎の建築工事	松阪市	R4.6.27~29	3,289.0㎡	その他	5.0㎡	遺構・遺物なし。	慎重工事
しみずだにいせき	清水谷遺跡	204-b280	松阪市嬉野天花寺町 ほか	工場用地及び物流施設用地の土地造成事業	松阪市/事業者	R4.7.7	14,430.0㎡	工場造成地	42.8㎡	遺構:柱穴・土坑 遺物:土師器片	要協議

いせきめいふりがな	遺跡名	遺跡番号	所在地	調査原因	費用負担者	調査実施日	調査対象面積	区分	調査面積	調査概要	保存対応
まつもとごんげん まえいせき	松本権現前遺跡	204-c8	松阪市肥前町字 的場	一戸建専用住 宅	松阪市	R4.9.12	1,523.8㎡	団地・個人住宅	8.0㎡	遺構・遺物なし。	慎重工事
かんべいせき	神戸遺跡	204-a627	松阪市下村町	宅地造成	松阪市/事業 者	R4.10.20~25	1,282.0㎡	団地・個人住宅	32.0㎡	遺構:土坑 遺物:弥生土器片・土師器 片・陶器片	要協議
つかもとせき	塚本遺跡	204-a424	松阪市立野町字 高田 ほか	産業用地整備 事業(造成工 事)	松阪市	R4.10.21~ 11.11	42,056.0㎡	工場造成地	72.0㎡	遺構・遺物なし。	慎重工事
くろだいせき	黒田遺跡	204-a453	松阪市嬉野黒田 町字西又	一戸建専用住 宅地造成	松阪市	R4.12.12・13	1,467.0㎡	団地・個人住宅	6.0㎡	遺構:なし 遺物:山茶碗片・土師器片	慎重工事
なちやまいせき	那知山遺跡	204-a623	松阪市田原町字 出口 ほか	区画整備(宅 地)	松阪市/事業 者	R4.12.19	4,493.8㎡	団地・個人住宅	40.0㎡	遺構:なし 遺物:弥生土器片・陶器片	慎重工事
しみずだにいせき	清水谷遺跡	204-b280	松阪市嬉野天花 寺町 ほか	工場用地及び 物流施設用地 の土地造成事 業	松阪市/事業 者	R5.1.10・11	14,430.0㎡	工場造成地	60.0㎡	遺構:土坑・ピット(小穴) 遺物:土師器片・瓦・土師器 壘片	慎重工事
まつもとごんげん まえいせき	松本権現前遺跡	204-c8	松阪市小舟江町 字上権現 ほか	鉄骨造1階建 物販店舗の建 設	松阪市/事業 者	R5.1.16	4,173.6㎡	その他	40.0㎡	遺構:なし 遺物:なし	慎重工事
てらだいせき	寺田遺跡	461-425	玉城町佐田字寺 田	個人住宅	教育委員会	R4.5.23	423.6㎡	団地・個人住宅	30.8㎡	遺構なし。土器片2片採取。	施工可
たまるみちいせき	田丸道遺跡	461-467	玉城町中楽字田 丸道	宅地造成	教育委員会	R4.7.6	5,158.2㎡	団地・個人住宅	60.0㎡	遺構・遺物なし。	施工可
ちゅうがっこうひが しいせき	中学校東遺跡	470-016	度会郡度会町棚 橋字大野	住宅建設	事業者	R4.8.17	2,317.0㎡	団地・個人住宅	36.5㎡	遺構・遺物なし。	施工可
とのやふいせき	との藪遺跡	203-c17	伊勢市小俣町湯 田	宅地造成	事業者	R4.10.4	1,202.2㎡	団地・個人住宅	24.0㎡	遺構・遺物なし。	施工可
しんでんいせき	神田遺跡	203-a373	伊勢市神久四丁 目	宅地造成	事業者	R5.3.16	5,800.0㎡	団地・個人住宅	32.0㎡	遺構・遺物なし。	施工可
なんばりかいづか	南張貝塚	215-a18	志摩市浜島町南 張字宮ノ腰	グランピング施 設建設	教育委員会	R4.12.6	298.4㎡	その他	8.0㎡	遺構・遺物なし。	浄化槽設 置時工事 立会
おくやまいせき	奥山遺跡	215-c12	志摩市志摩町布 施田字奥山	住宅建設	教育委員会	R4.4.11	70.9㎡	団地・個人住宅	8.0㎡	遺構・遺物なし。	施工可
おおやまいせき	大山遺跡	215-c16	志摩市志摩町和 具字贄本	グランピング施 設建設	教育委員会	R4.10.25~27	1,521.3㎡	その他	28.0㎡	遺構・遺物なし。	施工可
こうかいづか	国府貝塚	215-d58	志摩市阿児町国 府	津波避難タ ワ-建設	教育委員会	R4.11.22~ 12.1	276.0㎡	その他	8.0㎡	遺構・遺物なし。	工事立会
こうかいづか	国府貝塚	215-d58	志摩市阿児町国 府	津波避難タ ワ-建設	教育委員会	R5.1.23~31	112.0㎡	その他	8.0㎡	遺構・遺物なし。	工事立会
こうかいづか	国府貝塚	215-d58	志摩市阿児町国 府	津波避難タ ワ-建設	教育委員会	R5.2.27~3.1	282.0㎡	その他	8.0㎡	遺構・遺物なし。	工事立会
くりきひろいせき	栗木広遺跡	215-e182	志摩市磯部町栗 木広字糠小谷	住宅建設	教育委員会	R4.5.20	137.6㎡	団地・個人住宅	8.0㎡	ピット(時期不明)を検出、遺 物なし	施工可
さいみょうじいせき	西明寺遺跡	216-a 785	伊賀市西明寺	グループホー ム	事業者	R4.11.8	965.0㎡	団地・個人住宅	20.8㎡	遺構・遺物なし。	施工可
うえのじょうかまち いせき	上野城下町遺跡	216-a 1230	伊賀市愛宕町	宅地造成	事業者	R4.11.18	734.5㎡	団地・個人住宅	10.0㎡	遺構・遺物なし。	施工可
うえのじょうかまち いせき	上野城下町遺跡	216-a 1230	伊賀市上野西町	店舗建設	事業者	R5.2.7	351.0㎡	その他	5.2㎡	遺構・遺物なし。	施工可

3 工事立会

(1)三重県埋蔵文化財センター担当の工事立会

費用負担者	三重県			国等				合計
	農林水産部	県土整備部	その他	国土交通省	高速道路	農林水産省	その他	
件数	11件	17件	10件	5件	1件	0件	1件	45件
調査面積	328.0㎡	334.7㎡	170.1㎡	427.5㎡	4.5㎡	0.0㎡	17.0㎡	1,281.8㎡

いせきめい ふりがな	遺跡名	遺跡番号	所在地	調査実施日	結果通知 文書番号	調査原因	事業主体	調査 面積	調査概要
しろやまじょう あと しろやまいせき しろやまこふん	城山城跡 城山遺跡 城山古墳	211-199 211-111 211-110	鳥羽市答志町宇城山	R4. 4. 28	教埋第36号 R4. 5. 11	漁村再生交付金事業（答志地区）	農林水産部 基盤整備課	20㎡	遺構・遺物なし。
ともやまひがし いせき	登茂山東遺跡（隣接地）	215-b31	志摩市大王町船越	R4. 9. 26	教埋第168号 R4. 9. 28	自然に親しむ施設整備事業	農林水産部 みどり共生推進課	8㎡	遺構・遺物なし。
もとうらじょう あと	本浦城跡	211-205	鳥羽市浦村町本浦	R4. 9. 27	教埋第175号 R4. 9. 27	自然災害防止事業（向井）	農林水産部 治山林道課	6㎡	遺構・遺物なし。
ひがしのたにい いせき	東ノ谷遺跡	441-a78	多気郡多気町大字土羽	R4. 10. 26	教埋第193号 R4. 10. 27	県営かんがい排水事業 宮川1工区	農林水産部 農業基盤整備課	15㎡	遺構・遺物なし。
しろやまじょう あと しろやまいせき	城山城跡 城山遺跡	211-199 211-111	鳥羽市答志町宇城山	R4. 11. 2	教埋第208号 R4. 11. 2	漁村再生交付金事業（答志地区）	農林水産部 基盤整備課	100㎡	遺構・遺物なし。
さそだいせき	サンダ遺跡	441-a86	多気郡多気町大字矢田	R4. 11. 25	教埋第215号 R4. 11. 30	県営かんがい排水事業 宮川1工区	農林水産部 農業基盤整備課	6㎡	遺構・遺物なし。
かわきたしょう ずいせき	川北清水遺跡	204b-295	松阪市嬉野川北町清水ほか	R4. 12. 5	教埋第221号 R4. 12. 8	三重県農業研究所受変電設備ほか改修工事	農林水産部 担い手支援課	10㎡	遺構・遺物なし。
おちにしうらい せき	越知西浦遺跡（隣接地）	207-812	鈴鹿市徳田町	R4. 12. 13~ 12. 16	教埋第257号 R5. 1. 13	高度水利機能確保基盤整備事業（徳田地区）	農林水産部 農業基盤整備課	128㎡	溝。 土師器、陶器。
はったんだいせき	八反田遺跡	442-209	多気郡明和町竹川	R4. 12. 16	教埋第237号 R4. 12. 20	県営かんがい排水事業 斎宮第2地区	農林水産部 農業基盤整備課	11㎡	遺構・遺物なし。
つゆこしいせき	露越遺跡	442-207	多気郡明和町竹川	R4. 12. 16	教埋第237号 R4. 12. 20	県営かんがい排水事業 斎宮第2地区	農林水産部 農業基盤整備課	20㎡	遺構・遺物なし。
かさぎやかたあと	笠木館跡（隣接地）	441-a162	多気郡多気町笠木	R5. 1. 13	教埋第260号 R5. 1. 16	県営中山間地域総合整備事業（多気・大台地区）	農林水産部 農業基盤整備課	4㎡	遺構・遺物なし。
ももとりじょう あと	桃取城跡	211-198	鳥羽市桃取町宇八幡山	R4. 4. 19	教埋第15号 R4. 4. 19	桃取1地区急傾斜地崩壊対策工事	県土整備部 防災砂防課	16㎡	遺構・遺物なし。
こもおいせき	薦生遺跡	208-82	名張市薦生	R4. 5. 6	教埋第24号 R4. 5. 11	上笠間八幡線道路改良事業	県土整備部 道路建設課	80㎡	掘立柱建物。 遺物なし。
まるおかせいほう いせき	丸岡西方遺跡	202-478	四日市市西村町丸岡	R4. 5. 9	教埋第33号 R4. 5. 11	広域公園北勢中央公園事業	県土整備部 都市政策課	14㎡	遺構・遺物なし。
なかたちいせき	中館遺跡（隣接地）	203-a376	伊勢市一志町	R4. 5. 16	教埋第42号 R4. 5. 16	（都）外宮常磐線 電線共同溝事業	県土整備部 都市政策課	11.4㎡	遺構なし。 土師器、陶器、青磁。
なかたちいせき	中館遺跡（隣接地）	203-a376	伊勢市一志町	R4. 5. 16~ 7. 26	教埋第105号 R4. 7. 28	（都）外宮常磐線 電線共同溝事業	県土整備部 都市政策課	13.5㎡	旧河道か。 土師器、陶磁器。
とみやふるさと いせき	十宮古里遺跡	207-168	鈴鹿市十宮四丁目	R4. 9. 6	教埋第148号 R4. 9. 8	県営住宅十宮団地解体工事	県土整備部 住宅政策課	15㎡	遺構なし。 土師器。
しろのはませい えんあと	城ノ浜製塩跡	543-a11	北牟婁郡紀北町東長島	R4. 9. 21	教埋第160号 R4. 9. 22	レク都市熊野灘臨海公園（城ノ浜地区）プール整備事業	県土整備部 都市政策課	46.2㎡	遺構・遺物なし。
くさなぎじん じゃけいだい	草奈伎神社境内（隣接地）	203-a233	伊勢市浦口一丁目	R4. 10. 19	教埋第190号 R4. 10. 24	（都）外宮度会線（山田上口駅前）電線共同溝事業	県土整備部 都市政策課	7.5㎡	遺構なし。 近世陶器。
ほったいせき	堀田遺跡	204-b224	松阪市嬉野宮古町	R4. 11. 8	教埋第203号 R4. 11. 8	交通安全対策事業（主）松阪一志線	県土整備部 道路管理課	9㎡	遺構・遺物なし。
かわはらいせき	川原遺跡（隣接地）	343-37	四日市市川北町	R4. 12. 13	教埋第235号 R4. 12. 20	二級河川朝明川河川維持修繕	県土整備部 河川課	16㎡	遺構・遺物なし。
とみやふるさと いせき	十宮古里遺跡（隣接地）	207-168	鈴鹿市神戸四丁目	R4. 12. 27	教埋第244号 R5. 1. 5	四日市鈴鹿環状線道路交通安全対策事業	県土整備部 道路管理課	2㎡	遺構・遺物なし。
ちよながいせき	丁長遺跡（隣接地）	442-745	多気郡明和町上野・斎宮	R5. 1. 17	教埋第269号 R5. 1. 19	明和幹線（第7工区）管渠工事	県土整備部 下水道課	60㎡	遺構・遺物なし。
せんふくじいせき	千福寺遺跡	561-14	御浜町阿田和	R5. 1. 19	教埋第273号 R5. 1. 24	阿田和残土処分地整備工事	県土整備部 河川課	3.5㎡	遺構・遺物なし。
しでじんじやこ ふん	志氏神社古墳（隣接地）	202-91	四日市市大宮町	R5. 2. 6	教埋第298号 R5. 2. 8	（主）四日市員弁線交通安全対策（歩道整備）工事	県土整備部 道路管理課	0.3㎡	遺構・遺物なし。

いせきめい ふりがな	遺跡名	遺跡番号	所在地	調査実施日	結果通知 文書番号	調査原因	事業主体	調査 面積	調査概要
なかたちいせき	中館遺跡	203-a376	伊勢市本町ほか	R5. 2. 24~ 3. 8	教埋第336号 R5. 3. 10	(都) 外宮常磐線 電線 共同溝事業	県土整備部 都市政策課	11.4m	遺構なし。 陶磁器。
なかたちいせき	中館遺跡	203-a376	伊勢市本町	R5. 3. 28	教埋第367号 R5. 3. 31	(都) 外宮常磐線 電線 共同溝事業	県土整備部 都市政策課	15.9m	遺構なし。 土器、陶磁器。
とみづかいせき	富塚遺跡	202-473	四日市市桜町	R5. 3. 27	教埋第369号 R5. 3. 31	(一) 平尾茶屋町線歩道 整備事業	県土整備部 道路管理課	13m	遺構・遺物なし。
いしやくしひが しいせき	石薬師東遺跡	207-727	鈴鹿市石薬師町	R4. 7. 22	教埋第100号 R4. 7. 25	杉の子特別支援学校石薬 師分校特別教室棟ほか内 部及び防水(機械設備) 改修工事	県教育委員会 事務局学校総理・ 施設課	6m	遺構・遺物なし。
ほんだまちいせ き	本多町遺跡	207-416	鈴鹿市神戸四丁目	R4. 7. 28	教埋第111号 R4. 8. 4	神戸高等学校庭園整備	県教育委員会 事務局学校総理・ 施設課	4.2m	堀。 土師器。
こくりつりょう ようじょいせき	国立療養所遺跡	207-524	鈴鹿市加佐登三丁 目	R4. 8. 1	教埋第109号 R4. 8. 1	杉の子特別支援学校管 理・教室棟トイレ改修工 事	県教育委員会 事務局学校総理・ 施設課	0.6m	遺構・遺物なし。
うえのじょうあ と へいらくじあと	上野城跡 平楽寺跡	216-a358 216-a980	伊賀市上野丸之内	R4. 8. 9	教埋第121号 R4. 8. 9	上野高等学校トイレ改修 工事	県教育委員会 事務局学校総理・ 施設課	2m	遺構・遺物なし。
いしやくしひが しいせき	石薬師東遺跡	207-727	鈴鹿市石薬師町	R4. 8. 12	教埋第119号 R4. 8. 16	杉の子特別支援学校石薬 師分校特別教室棟ほか内 部及び防水(機械設備) 改修工事	県教育委員会 事務局学校総理・ 施設課	15m	遺構・遺物なし。
ひさいじょうか まちいせき	久居城下町遺跡	201-b230	津市久居東鷹跡町	R4. 9. 20	教埋第161号 R4. 9. 22	久居農林高等学校管理棟 トイレ改修工事	県教育委員会 事務局学校総理・ 施設課	2.8m	遺構・遺物なし。
ひさいじょうか まちいせき	久居城下町遺跡	201-b230	津市久居東鷹跡町	R5. 1. 12	教埋第261号 R5. 1. 13	久居農林高等学校石柱撤 去工事	県教育委員会 事務局学校総理・ 施設課	2.5m	遺構・遺物なし。
たかぢややおお がいといせき	高茶屋大垣内遺跡	201-a264	津市城山一丁目	R5. 2. 21~ 3. 27	教埋第359号 R5. 3. 27	県盲学校・聾学校等新築 工事	県教育委員会 事務局学校総理・ 施設課	100m	道路、火葬穴、土坑、ピット。 土師器、陶器。
まつもといせき	松本遺跡	204-b392	松阪市嬉野川北町 松本	R5. 3. 2~ 3. 10	教埋第360号 R5. 3. 29	三重県埋蔵文化財セン ター嬉野分室ブロック積 み擁壁修繕	県教育委員会 事務局	22m	遺構・遺物なし。
そうちふじなみ いせき	佐八藤波遺跡	203-a58	伊勢市佐八町	R4. 10. 11	教埋第181号 R4. 10. 11	伊勢警察署宮本警察官駐 在所建築工事	県警察本部	15m	遺構なし。 土師器。
うえのじょうあ と	上野城跡	216-a358	伊賀市上野丸之内	R4. 7. 7~ 7. 11	教埋第93号 R4. 7. 15	津地家裁伊賀支部建築工 事	国土交通省中部 地方整備局	13.5m	土坑、溝。 土器、陶磁器。
うえのじょうあ と	上野城跡	216-a358	伊賀市上野丸之内	R5. 3. 14	教埋第342号 R5. 3. 17	津地家裁伊賀支部建築工 事	国土交通省中部地方 整備局	7m	遺構・遺物なし。
かくししょうがい といせき	覚正垣内遺跡	214-a41	いなべ市北勢町阿 下喜地内	R4. 7. 20	教埋第112号 R4. 8. 4	東海環状自動車道建設事 業	国土交通省中部 地方整備局北勢 国道事務所	5m	遺構・遺物なし。
うどのにしいせ き	鵜殿西遺跡	562-b5	南牟婁郡紀宝町鵜 殿	R5. 2. 1~ 3. 2	教埋第343号 R5. 3. 15	一般国道42号新宮紀宝道 路建設事業	国土交通省近畿 地方整備局紀南 河川国道事務所	310m	掘立柱建物、柱列、井戸、土坑、 溝、溝状の落込み、ピット。 土師器、陶器、磁器。
うどのにしいせ き	鵜殿西遺跡	562-b5	南牟婁郡紀宝町鵜 殿	R5. 2. 28~ 3. 6	教埋第344号 R5. 3. 15	一般国道42号新宮紀宝道 路建設事業	国土交通省近畿 地方整備局紀南 河川国道事務所	92m	溝。 土師器、陶器、磁器。
なかのひらこい せき	中野平子遺跡	202-504	四日市市中野町一 色	R5. 1. 10	教埋第259号 R5. 1. 13	新名神高速道路視距確保 工事	中日本高速道路 株式会社	4.5m	遺構・遺物なし。
つじょうあと	津城跡	201-a763	津市中央	R4. 11. 2	教埋第206号 R4. 11. 10	津地家簡裁庁舎改修等工 事	最高裁判所	17m	遺構・遺物なし。

(2)市町機関担当の工事立会

区分	土地改良	道路・河川等	ゴルフ場	団地・個人住宅	工場造成地	土取り等	その他	合計
件数	2件	10件	0件	210件	5件	0件	375件	602件
面積	1,007.0㎡	421.0㎡	0.0㎡	42,193.8㎡	1,189.5㎡	0.0㎡	98,851.8㎡	143,663.1

いせきめい ふりがな	遺跡名	遺跡番号	所在地	調査実施日	調査原因	費用負担者	区分	調査面積	調査概要
かいといせき	垣内遺跡	214-a11	いなべ市北勢町垣内	R4.10.5	電柱建設	事業者	その他	0.7㎡	遺構・遺物なし。
かいといせき	垣内遺跡	214-a11	いなべ市北勢町垣内	R4.10.6	電柱建設	事業者	その他	0.4㎡	遺構・遺物なし。
なかやまいせき	中山遺跡	214-a12	いなべ市北勢町中山	R4.12.19	個人住宅	事業者	団地・個人住宅	533.5㎡	遺構・遺物なし。
そのはらいせき	其原遺跡	214-a24	いなべ市北勢町其原	R4.7.19	電柱建設	事業者	その他	0.4㎡	遺構・遺物なし。
そのはらいせき	其原遺跡	214-a24	いなべ市北勢町其原	R4.7.1	個人住宅	事業者	団地・個人住宅	231.0㎡	遺構・遺物なし。
ふたまたいせき	二俣遺跡	214-a37	いなべ市北勢町阿下喜	R5.1.26	個人住宅	事業者	団地・個人住宅	287.5㎡	遺構・遺物なし。
ふたまたいせき	二俣遺跡	214-a37	いなべ市北勢町阿下喜	R4.4.22	個人住宅	事業者	団地・個人住宅	269.2㎡	遺構・遺物なし。
さいじょういせき	西条遺跡	214-a97	いなべ市北勢町東貝野	R4.7.5	携帯基地局	事業者	その他	2.3㎡	遺構・遺物なし。
なわていせき	縄手遺跡	214-a98	いなべ市北勢町鉢	R4.6.27	携帯基地局	事業者	その他	2.3㎡	遺構・遺物なし。
しもかさだじょうあと	下笠田城跡	214-b22	いなべ市員弁町下笠田	R5.1.5	電柱建設	事業者	その他	1.9㎡	遺構・遺物なし。
めさしいせき	芽指遺跡	214-b51	いなべ市員弁町笠田新田	R4.9.9	個人住宅	事業者	団地・個人住宅	284.0㎡	遺構・遺物なし。
くらがりまえいせき	暮明前遺跡	214-b59	いなべ市員弁町暮明	R4.12.22	個人住宅	事業者	団地・個人住宅	511.5㎡	遺構・遺物なし。
くらがりまえいせき	暮明前遺跡	214-b59	いなべ市員弁町暮明	R4.11.2	個人住宅	事業者	団地・個人住宅	361.7㎡	遺構・遺物なし。
しもまつぎきいせき	下松崎遺跡	214-c61	いなべ市大安町平塚	R4.10.25	個人住宅	事業者	その他	373.7㎡	遺構・遺物なし。
おばたいせき	御畑遺跡	214-c158	いなべ市大安町宇賀	R5.3.31	電柱建設	事業者	その他	1.1㎡	遺構・遺物なし。
しんめいいせき	神明遺跡	214-c162	いなべ市大安町石榑下	R4.8.3	宅地造成	事業者	団地・個人住宅	1,104.1㎡	遺構・遺物なし。
しんめいいせき	神明遺跡	214-c162	いなべ市大安町石榑下	R5.3.27	個人住宅	事業者	団地・個人住宅	373.9㎡	遺構・遺物なし。
かわはらいせき	川原遺跡	324-54	東員町大字長深	R4.11.14	個人住宅	事業者	団地・個人住宅	342.8㎡	遺構・遺物なし。
ぼうくいせき	棒杭遺跡	324-24	東員町大字長深宇大神丘	R4.12.6	個人住宅	事業者	団地・個人住宅	439.8㎡	遺構・遺物なし。
にしやしきいせき	西屋敷遺跡	324-51	東員町大字大木宇西屋敷	R5.2.9	個人住宅	事業者	団地・個人住宅	270.1㎡	遺構・遺物なし。
にしやしきいせき	西屋敷遺跡	324-51	東員町大字大木宇西屋敷	R5.3.7	個人住宅	事業者	団地・個人住宅	275.5㎡	遺構・遺物なし。
くわなじょうあと	桑名城跡	205-a100	桑名市三之丸	R4.4.10、5.10	個人住宅	事業者	団地・個人住宅	57.97㎡	遺構・遺物なし。
ながしまじょうかまちいせき	長島城下町遺跡	205-c14	桑名市長島町下町	R4.4.10、5.17・31	個人住宅	事業者	団地・個人住宅	550.1㎡	遺構・遺物なし。
ひがしなべやいせき	東鍋屋遺跡	205-a143	桑名市大字本願寺宇西裏	R4.5.6	個人住宅	事業者	団地・個人住宅	72.2㎡	遺構・遺物なし。
はたけだいせき	畑田遺跡	205-a64	桑名市大字坂井宇西堤	R4.5.19	個人住宅	事業者	団地・個人住宅	273.6㎡	遺構・遺物なし。
くわなじょうかまちいせき	桑名城下町遺跡	205-a99	桑名市掛樋	R4.6.17	ガス管新設	事業者	その他	1.5㎡	遺構・遺物なし。
このでぐちいせき	古野出口遺跡	205-b32	桑名市多度町古野宇出口	R4.7.1	個人住宅	事業者	団地・個人住宅	108.8㎡	遺構・遺物なし。
くわなじょうかまちいせき	桑名城下町遺跡	205-a99	桑名市柳原	R4.7.8	個人住宅	事業者	団地・個人住宅	191.1㎡	遺構・遺物なし。
たどえいせき	多度A遺跡	205-b43	桑名市多度町多度	R4.7.15	電柱建替	事業者	団地・個人住宅	0.7㎡	遺構・遺物なし。
しものしろいせき	下野代遺跡	205-b95	桑名市多度町下野代宇光田	R4.7.15	個人住宅	事業者	団地・個人住宅	86.8㎡	遺構・遺物なし。
くわなじょうあと	桑名城跡	205-a100	桑名市三之丸	R4.8.18	携帯基地局建設	事業者	その他	7.6㎡	遺構・遺物なし。
くわなじょうかまちいせき	桑名城下町遺跡	205-a99	桑名市内堀	R4.8.18	個人住宅	事業者	団地・個人住宅	59.2㎡	遺構・遺物なし。
しものしろいせき	下野代遺跡	205-b95	桑名市多度町下野代	R4.8.30	電柱新設	事業者	その他	1.2㎡	遺構・遺物なし。
くわなじょうかまちいせき	桑名城下町遺跡	205-a99	桑名市宝殿町	R4.9.1	個人住宅	事業者	団地・個人住宅	303.5㎡	遺構なし。近世陶磁器出土。
くわなじょうかまちいせき	桑名城下町遺跡	205-a99	桑名市外堀	R4.9.10	個人住宅	事業者	団地・個人住宅	57.1㎡	遺構・遺物なし。
くわなじょうかまちいせき	桑名城下町遺跡	205-a99	桑名市本町	R4.9.16	個人住宅	事業者	団地・個人住宅	323.3㎡	遺構・遺物なし。
くわなじょうかまちいせき	桑名城下町遺跡	205-a99	桑名市新屋敷	R4.9.22	共同住宅	事業者	団地・個人住宅	55.5㎡	遺構なし。近世陶磁器出土。
くわなじょうかまちいせき	桑名城下町遺跡	205-a99	桑名市内堀	R4.10.7	個人住宅	事業者	団地・個人住宅	63.3㎡	遺構・遺物なし。
ばばいせき、いしつばいせき	馬場遺跡、石坪遺跡	205-b68	桑名市多度町脇江	R4.10.26	電柱工事	事業者	その他	0.8㎡	遺構・遺物なし。
くわなじょうかまちいせき	桑名城下町遺跡	205-a99	桑名市清水町	R4.10.31	個人住宅	事業者	団地・個人住宅	247.9㎡	遺構・遺物なし。
くわなじょうかまちいせき	桑名城下町遺跡	205-a99	桑名市萱町	R4.11.10	個人住宅	事業者	団地・個人住宅	42.5㎡	遺構・遺物なし。
くわなじょうあと	桑名城跡	205-a100	桑名市吉之丸	R4.11.11	石垣補修	事業者	その他	1.6㎡	遺構・遺物なし。
いしつばいせき	石坪遺跡	205-b68	桑名市多度町大字脇江	R4.11.16	電柱新設	事業者	その他	1.8㎡	遺構・遺物なし。
くわなじょうかまちいせき	桑名城下町遺跡	205-a99	桑名市川口町	R4.11.22	ガス管新設	事業者	その他	4.7㎡	遺構なし。近世陶磁器出土。
かんとういせき	関東遺跡	205-b21	桑名市多度町袖宇関東	R4.11.28	道路工事	事業者	道路・河川等	66.1㎡	遺構・遺物なし。
しょうづいせき	正津遺跡	205-a61	桑名市大字森忠宇十王堂	R4.11.29	個人住宅	事業者	団地・個人住宅	93.8㎡	遺構・遺物なし。
くわなじょうかまちいせき	桑名城下町遺跡	205-a99	桑名市三之丸	R4.12.5	電柱建替	事業者	その他	0.3㎡	遺構なし。近世陶磁器、瓦出土。

いせきめい ふりがな	遺跡名	遺跡番号	所在地	調査実施日	調査原因	費用負担者	区分	調査面積	調査概要
くわなじょうかまちいせき	桑名城下町遺跡	205-a99	桑名市本町	R4.12.12	個人住宅	事業者	団地・個人住宅	55.0㎡	遺構・遺物なし。
にしためんいせき	西田面遺跡	205-b51	桑名市多度町北猪飼	R4.12.22	電柱新設	事業者	その他	0.7㎡	遺構・遺物なし。
くわなじょうかまちいせき	桑名城下町遺跡	205-a99	桑名市清水町	R4.12.26	個人住宅	事業者	団地・個人住宅	46.3㎡	遺構・遺物なし。
いしつばいせき	石坪遺跡	205-b68	桑名市多度町脇江	R5.1.5	個人住宅	事業者	団地・個人住宅	95.0㎡	遺構・遺物なし。
えばがいといせき	江場貝戸遺跡	205-a131	桑名市大字大福字中野	R5.1.16	個人住宅	事業者	団地・個人住宅	52.1㎡	遺構・遺物なし。
ながしまじょうかまちいせき	長島城下町遺跡	205-c14	桑名市長島町字熊沢	R5.1.19	水道新設	事業者	その他	3.8㎡	遺構・遺物なし。
ながしまじょうかまちいせき	長島城下町遺跡	205-c14	桑名市長島町中町、又木字熊沢	R5.1.20	個人住宅	事業者	団地・個人住宅	103.5㎡	遺構・遺物なし。
しものしろいせき	下野代遺跡	205-b95	桑名市多度町下野代	R5.1.20	電柱新設	事業者	その他	1.9㎡	遺構・遺物なし。
ごたんだがいといせき	五反田貝戸遺跡	205-a42	桑名市大字芳ヶ崎	R5.1.23	電柱新設	事業者	その他	3.6㎡	遺構・遺物なし。
えばがいといせき	江場貝戸遺跡	205-a131	桑名市大字江場	R5.1.23	電柱建替	事業者	その他	0.3㎡	遺構・遺物なし。
くわなじょうかまちいせき	桑名城下町遺跡	205-a99	桑名市内堀	R5.2.3	病院施設建設	事業者	その他	102.2㎡	遺構・遺物なし。
くわなじょうかまちいせき	桑名城下町遺跡	205-a99	桑名市片町	R5.2.7	店舗建設	事業者	その他	463.1㎡	遺構・遺物なし。
くわなじょうかまちいせき	桑名城下町遺跡	205-a99	桑名市内堀	R5.2.10	個人住宅	事業者	団地・個人住宅	58.1㎡	遺構・遺物なし。
くわなじょうかまちいせき	桑名城下町遺跡	205-a99	桑名市新屋敷	R5.2.20	個人住宅	事業者	団地・個人住宅	57.9㎡	遺構・遺物なし。
くわなじょうかまちいせき	桑名城下町遺跡	205-a99	桑名市元赤須賀	R5.2.27	携帯基地局建設	事業者	その他	2.2㎡	遺構・遺物なし。
ごたんだがいといせき	五反田貝戸遺跡	205-a42	桑名市芳ヶ崎字屋敷田	R5.3.6	個人住宅	事業者	団地・個人住宅	184.9㎡	遺構・遺物なし。
いしはらいせき	石原遺跡	205-b93	桑名市多度町御衣野字石原	R5.3.13	個人住宅	事業者	団地・個人住宅	149.6㎡	遺構・遺物なし。
しのはらいせき	篠原遺跡	205-a113	桑名市大字桑部字篠原	R5.3.20	宅地造成	事業者	その他	546.7㎡	遺構・遺物なし。
しろやまいせき	城山遺跡	343-5	朝日町大字縄生字城山	R4.4.1	個人住宅	事業者	団地・個人住宅	288.0㎡	遺構・遺物なし。
いじりいせき	井尻遺跡	343-11	朝日町大字柿字元田	R4.8.26	個人住宅	事業者	団地・個人住宅	334.3㎡	遺構・遺物なし。
かきじょうあと	柿城跡	343-10	朝日町向陽台三丁目	R4.9.7・27	公園整備	事業者	その他	1,000.0㎡	遺構・遺物なし。
おおくぼいせき	大久保遺跡	341-85	孤野町大字潤田	R4.12.5	個人住宅	事業者	団地・個人住宅	42.2㎡	遺構・遺物なし。
かいのいせき	貝野遺跡	202-124	四日市市東坂部町	R4.4.20	伐根・整地	事業者	団地・個人住宅	343.0㎡	遺構・遺物なし。
さくらじょうあと	佐倉城跡	202-278	四日市市桜町	R4.4.8	個人住宅	事業者	団地・個人住宅	1,260.0㎡	遺構・遺物なし。
せとやまいせき	瀬戸山遺跡	202-461	四日市市小牧町	R4.4.15	個人住宅	事業者	団地・個人住宅	282.3㎡	遺構・遺物なし。
だいぜんじあと	大膳寺跡	202-089	四日市市南いかるが町	R4.5.16・17	宅地造成	事業者	団地・個人住宅	177.2㎡	遺構・遺物なし。
きたやまびいせき	北山B遺跡	202-240	四日市市北山町	R4.6.27、9.12	個人住宅	事業者	団地・個人住宅	375.8㎡	遺構・遺物なし。
えんぶくじあと	延福寺跡	202-279	四日市市智積町	R4.5.6	個人住宅	事業者	団地・個人住宅	158.2㎡	遺構・遺物なし。
まるやまいせき	丸山遺跡	202-402	四日市市和無田町	R4.9.7	ガス管理設	事業者	その他	80.6㎡	遺構・遺物なし。
かいのいせき	貝野遺跡	202-124	四日市市東坂部町	R4.5.17	長屋の建設	事業者	団地・個人住宅	273.2㎡	遺構・遺物なし。
いかるがびいせき	斑鳩B遺跡	202-051	四日市市大字羽津	R4.6.20、7.12	個人住宅	事業者	団地・個人住宅	2,015.9㎡	遺構・遺物なし。
こぼんでんいせき	小判田遺跡	202-332	四日市市芝田二丁目	R4.6.11	ガス管撤去	事業者	その他	48.7㎡	遺構・遺物なし。
うえがたにいせき	上ヶ谷遺跡	202-349	四日市市寺方町	R4.7.4	電柱・支線建替	事業者	その他	1.5㎡	遺構・遺物なし。
うえがたにいせき	上ヶ谷遺跡	202-349	四日市市寺方町	R4.9.12	太陽光発電パネル	事業者	その他	1,719.0㎡	遺構・遺物なし。
あがりいせき	上里遺跡	202-152	四日市市久保田二丁目	R4.7.12	電柱新設・撤去工事	事業者	その他	0.7㎡	遺構・遺物なし。
かいのいせき	貝野遺跡	202-124	四日市市坂部が丘五丁目	R4.6.9	個人住宅	事業者	団地・個人住宅	262.8㎡	遺構・遺物なし。
かいのいせき	貝野遺跡	202-124	四日市市西坂部町	R4.7.6	個人住宅	事業者	団地・個人住宅	306.6㎡	遺構・遺物なし。
にしつじいせき	西辻遺跡	202-462	四日市市西大鐘町	R4.7.5	電柱支線新設	事業者	その他	1.5㎡	遺構・遺物なし。
おかやまこふんぐん	岡山古墳群	202-064	四日市市山村町	R4.9.27・28	墓石の撤去	事業者	その他	3,192.0㎡	遺構・遺物なし。
ひがしがたにいせき	東ヶ谷遺跡	202-128	四日市市小杉新町	R4.6.16	個人住宅	事業者	団地・個人住宅	200.0㎡	遺構・遺物なし。
やまざきいせき	山崎遺跡	202-521	四日市市大字泊村	R4.8.24	電柱・支線新設	事業者	その他	1.5㎡	遺構・遺物なし。
たかつかいせき	高塚遺跡	202-529	四日市市小古曾五丁目	R4.9.22	ガス管理設撤去工事	事業者	その他	12.4㎡	遺構なし・土師器片。
きたなかでらいせき	北中寺遺跡	202-156	四日市市石塚町	R4.12.13	共同住宅	事業者	団地・個人住宅	409.1㎡	遺構・遺物なし。
ひらどやまいせき	平戸山遺跡	202-283	四日市市青葉町	R4.9.21・28	事務所	事業者	その他	232.2㎡	遺構・遺物なし。
かいのいせき	貝野遺跡	202-124	四日市市東坂部町	R4.12.1	宅地造成	事業者	団地・個人住宅	406.2㎡	遺構・遺物なし。
すいざわじょうあと	水沢城跡	202-330	四日市市水沢町	R4.12.12	太陽光発電施設	事業者	その他	1,249.0㎡	遺構・遺物なし。
うえばたいせき	上畑遺跡	202-337	四日市市尾平町	R4.11.7	個人住宅	事業者	団地・個人住宅	166.0㎡	遺構・遺物なし。
にしがたにいせき	中ヶ谷遺跡	202-409	四日市市尾平町	R4.11.14	個人住宅	事業者	団地・個人住宅	270.8㎡	遺構・遺物なし。
ななまがりいせき	七曲遺跡	202-392	四日市市鹿間町	R5.2.6	太陽光発電施設	事業者	その他	997.0㎡	遺構・遺物なし。
ななまがりいせき	七曲遺跡	202-392	四日市市鹿間町	R5.2.6	太陽光発電施設	事業者	その他	998.0㎡	遺構・遺物なし。
しものみやみなみいせき	下之宮南遺跡	202-513	四日市市下之宮町	R4.9.27	個人住宅	事業者	団地・個人住宅	226.7㎡	遺構・遺物なし。
にしがたにいせき	西ヶ谷遺跡	202-126	四日市市東坂部町	R4.11.4	電柱新築	事業者	その他	5.0㎡	遺構・遺物なし。
こまきにいせき	小牧西遺跡	202-234	四日市市市場町	R4.11.28	個人住宅	事業者	団地・個人住宅	215.6㎡	遺構・遺物なし。

いせきめい ふりがな	遺跡名	遺跡番号	所在地	調査実施日	調査原因	費用負担者	区分	調査面積	調査概要
しものみやいせき	下之宮遺跡	202-512	四日市市下之宮町	R4.12.15	耕作土の移動・盛土	事業者	土地改良	1,005.0㎡	遺構・遺物なし。
みなみおくいせき	南奥遺跡	202-338	四日市市大字泊村	R5.1.16	支線新設	事業者	その他	0.4㎡	遺構・遺物なし。
つほのうちいせき	坪ノ内遺跡	202-143	四日市市高角町	R4.12.12	個人住宅	事業者	団地・個人住宅	604.4㎡	遺構・遺物なし。
まえやまいせき	前山遺跡	202-139	四日市市青葉町	R5.1.20	個人住宅	事業者	団地・個人住宅	248.2㎡	遺構・遺物なし。
おびらみやまいせき	尾平宮前遺跡	202-264	四日市市尾平町	R4.12.20	ガス管理設工事	事業者	その他	26.8㎡	土坑状の掘り込み・土師器片。
ひがしばたいせき	東畑遺跡	202-399	四日市市水沢町	R5.2.6	太陽光発電設備設置	事業者	その他	938.0㎡	遺構・遺物なし。
うえばたいせき	上畑遺跡	202-337	四日市市尾平町	R5.2.1	ガス管理設	事業者	その他	10.2㎡	遺構・遺物なし。
ななまがりいせき	七曲遺跡	202-392	四日市市鹿間町	R5.3.20	太陽光発電施設	事業者	その他	2,066.0㎡	遺構・遺物なし。
はづじょうあと	羽津城跡	202-254	四日市市城山町	R5.2.1	個人住宅	事業者	団地・個人住宅	334.9㎡	遺構・遺物なし。
はづじょうあと	羽津城跡	202-254	四日市市大宮町	R5.2.13	個人住宅	事業者	団地・個人住宅	190.0㎡	遺構・遺物なし。
うえのいせき	上野遺跡	202-479	四日市市西阿倉川	R5.3.2	ガス管理設・撤去	事業者	その他	106.4㎡	遺構・遺物なし。
なかむらいせき	中村遺跡	202-245	四日市市あかつき台四丁目	R5.3.13	個人住宅	事業者	団地・個人住宅	818.5㎡	遺構・遺物なし。
ななまがりいせき	七曲遺跡	202-392	四日市市鹿間町	R5.3.1	電柱取付	事業者	その他	1.7㎡	遺構・遺物なし。
かいのいせき	貝野遺跡	202-124	四日市市東坂部町	R5.3.16	個人住宅	事業者	団地・個人住宅	235.3㎡	遺構・遺物なし。
あかほりじょうあと あかほりいせき	赤堀城跡 赤堀遺跡	202-290 202-518	四日市市城西町	R5.3.20	飲食店	事業者	その他	1,027.2㎡	遺構・遺物なし。
うえばたいせき	上畑遺跡	202-337	四日市市尾平町	R4.5.19	配水支管経年管布設替工事	事業者	その他	274.0㎡	遺構・遺物なし。
かいのいせき	貝野遺跡	202-124	四日市市坂部が丘三丁目・四丁目	R4.11.2	上水道管布設替工事	事業者	その他	4,140.0㎡	遺構・遺物なし。
やまざきいせき	山崎遺跡	202-521	四日市市大字泊村	R4.8.4	仮設道路設置、道路拡幅工事	事業者	その他	948.0㎡	遺構・遺物なし。
おおやちやんばたいせき いつきだにいせき	大矢知山畑遺跡 齋宮谷遺跡	202-076 202-080	四日市市大矢知町	R4.11.17・22・24・ 29・30、12.1・5・ 14・15・19・27、 R5.1.31、3.15	污水管渠布設工事	事業者	その他	265.0㎡	遺構・遺物なし。
うえばたいせき	上畑遺跡	202-337	四日市市尾平町	R4.12.20	側溝整備工事	事業者	その他	185.0㎡	遺構・遺物なし。
しろこふかたいせき	白子深田遺跡	207-1191	鈴鹿市白子町	R4.4.4	個人住宅	原因者	団地・個人住宅	5.0㎡	遺構・遺物なし。
じんぐうじうらやまいせき	神宮寺裏山遺跡	207-1196	鈴鹿市稻生西二～三丁目	R4.4.11	ガス管理設	原因者	その他	2.0㎡	遺構・遺物なし。
とみやふるさといせき	十宮古里遺跡	207-168	鈴鹿市神戸七丁目	R4.4.11	電柱移設	原因者	その他	1.8㎡	遺構・遺物なし。
みつしばいせき	三芝遺跡	207-1046	鈴鹿市郡山町	R4.4.18	電柱移設	原因者	その他	1.8㎡	遺構・遺物なし。
きつねあないせき	狐穴遺跡	207-1234	鈴鹿市西条三丁目	R4.4.22	駐車場造成 (U字側溝敷設)	原因者	その他	6.2㎡	遺構あり・遺物なし。
ひがししょうないびーいせき	東庄内B遺跡	207-984	鈴鹿市東庄内町	R4.4.25	電柱移設	原因者	その他	1.5㎡	遺構・遺物なし。
ひがししょうないびーいせき	東庄内B遺跡	207-984	鈴鹿市東庄内町	R4.5.11	電柱アース敷設	原因者	その他	2.6㎡	遺構・遺物なし。
しろこだいかんしょあと	白子代官所跡	207-1283	鈴鹿市白子二丁目	R4.5.17	携帯電話基地局建設	原因者	その他	2.3㎡	遺構・遺物なし。
おおとりいせき	大鳥居遺跡	207-591	鈴鹿市郡山町	R4.6.17	太陽光発電所建設	原因者	その他	9.0㎡	遺構・遺物あり。
すなやまいせき	砂山遺跡	207-887	鈴鹿市岸岡町	R4.6.27	電柱布設	原因者	その他	1.8㎡	遺構・遺物なし。
てらやまいせき	寺山遺跡	207-14	鈴鹿市高岡町字寺山	R4.7.6	電柱新設	原因者	その他	1.2㎡	遺構・遺物なし。
おおとりいせき	大鳥居遺跡	207-591	鈴鹿市郡山町	R4.7.8	電柱・支線の新設・撤去	原因者	その他	3.0㎡	遺構・遺物なし。
きつねづかいせき	狐塚遺跡	207-734	鈴鹿市国分町字念佛山	R4.7.8	電柱移設	原因者	その他	0.4㎡	遺構・遺物なし。
こうびーいせき	国府B遺跡	207-505	鈴鹿市国府町字浜弓場	R4.8.3	工場建設	原因者	工場造成地	45.0㎡	遺構・遺物なし。
すかいせき	須賀遺跡	207-166	鈴鹿市須賀一丁目～矢橋三丁目地内	R4.8.24	ガス管理設	原因者	その他	1.8㎡	遺構・遺物なし。
こうりんどうあとち	教倫堂跡地	207-(207-416 本多町遺跡内)	鈴鹿市神戸四丁目	R4.8.26	土壌改良	原因者	土地改良	2.0㎡	遺構あり・遺物なし。
こうだみやのきたいせき	河田宮ノ北遺跡	207-1336	鈴鹿市河田町	R4.9.1	個人住宅(浄化槽)	原因者	団地・個人住宅	1.5㎡	遺構・遺物なし。
きしおかやまにごうかまあと きしおかやまさんいせき	岸岡山2号窯跡・ 岸岡山Ⅲ遺跡	207-889	鈴鹿市南若松町字山之腰	R4.8.25～9.9	ガス管布設	原因者	その他	289.0㎡	遺構・遺物なし。
にしかわいせき	西川遺跡	207-675	鈴鹿市郡山町字野口	R4.9.12	宅地造成	原因者	団地・個人住宅	10.0㎡	遺構・遺物なし。
きつねづかいせき	狐塚遺跡	207-734	鈴鹿市国分町字人足道	R4.9.17	電柱移設・新設	原因者	その他	2.1㎡	遺構・遺物なし。
みなみはらなが I いせき	南原永 I 遺跡	207-1056	鈴鹿市南若松町	R4.9.17・18	建物解体・整地	原因者	その他	5.0㎡	遺構・遺物なし。
いしやくしむがしいせき	石薬師東遺跡	207-727	鈴鹿市石薬師町字寺東	R4.10.25	個人住宅	原因者	団地・個人住宅	4.5㎡	遺構・遺物なし。
ほんごうがいといせき	本郷垣内遺跡	207-979	鈴鹿市山本町字御旅	R4.11.1	太陽光発電施設	原因者	その他	1.8㎡	遺構・遺物なし。
ひらたじょうあと	平田城跡	207-375	鈴鹿市平田本町一丁目	R4.11.4	個人住宅基礎撤去	原因者	団地・個人住宅	2.0㎡	遺構・遺物なし。
にしじょういせき	西条遺跡	207-860	鈴鹿市鈴鹿市三宅町	R4.11.30	道路側溝	原因者	道路・河川等	5.0㎡	遺構・遺物なし。
すなやまいせきりんせつち	砂山遺跡隣接地	207-なし	鈴鹿市岸岡町砂山	R4.12.14	建物取壊し	原因者	団地・個人住宅	1.0㎡	遺構なし・遺物あり。
うめだいせき	梅田遺跡	207-1244	鈴鹿市国府町字梅田	R4.12.14	個人住宅(浄化槽埋設)	原因者	団地・個人住宅	5.0㎡	遺構・遺物なし。
きたわかまついせき	北若松遺跡	207-237	鈴鹿市若松東三丁目	R4.12.21	個人住宅建設	原因者	団地・個人住宅	260.0㎡	遺構・遺物なし。

いせきめい ふりがな	遺跡名	遺跡番号	所在地	調査実施日	調査原因	費用負担者	区分	調査面積	調査概要
ふじやまこしいせき	富士山越遺跡	207-540	鈴鹿市国分町字富士山越	R4.12.26	消火栓設置	鈴鹿市上下水道事業管理者	その他	2.0㎡	遺構・遺物なし。
おかだじんじやいせき	岡太神社遺跡	207-1182	鈴鹿市岡田一丁目	R5.1.16	電柱取付	原因者	その他	1.9㎡	遺構・遺物なし。
つかごしいせき	塚腰遺跡	207-711	鈴鹿市郡山町	R5.1.30	電柱新設	原因者	その他	2.5㎡	遺構あり・遺物なし。
くちやまいせき	口山遺跡	207-730	鈴鹿市河田町字丸山	R5.2.27	太陽光発電施設の設置	原因者	その他	12.0㎡	遺構・遺物なし。
こくぶにしいせき	国分西遺跡	207-837	鈴鹿市国分町字西浦	R5.3.7	既設道路側溝入替え	鈴鹿市	道路・河川等	19.0㎡	遺構・遺物なし。
はしかどびーいせき	橋門B遺跡	207-865	鈴鹿市三宅町寺門	R5.3.22	その他開発(携帯電話基地局)	原因者	その他	1.1㎡	遺構・遺物なし。
みつしばいせき	三芝遺跡	207-1046	鈴鹿市郡山町字宮之西	R5.3.24	その他建物(住宅用倉庫)	原因者	その他	10.0㎡	遺構・遺物なし。
おかだじんじやいせき	岡太神社遺跡	207-1182	鈴鹿市弓削二丁目	R5.3.24	個人住宅建設	原因者	団地・個人住宅	10.0㎡	遺構・遺物なし。
すずかのせきあと	鈴鹿関跡	210-b1	亀山市関町木崎	R4.4.8	電柱工事	事業者	その他	3.3㎡	遺構・遺物なし。
しらきいっしきいせき	白木一色遺跡	210-b69	亀山市関町白木一色	R4.5.9	電柱工事	事業者	その他	1.2㎡	遺構・遺物なし。
おおはないせき	大鼻遺跡	210-a120	亀山市布気町字垣戸部	R4.5.11	個人住宅	事業者	団地・個人住宅	281.6㎡	遺構・遺物なし。
すずかのせきあと	鈴鹿関跡	210-b1	亀山市関町中町	R4.5.25	電柱工事	事業者	その他	0.6㎡	遺構・遺物なし。
いたやいせき	板屋遺跡	210-b51	亀山市加太板屋	R4.6.13	電柱工事	事業者	その他	9.6㎡	遺構・遺物なし。
きたせこいせき	北瀬古遺跡	210-a118	亀山市布気町	R4.7.4	電柱工事	事業者	その他	1.2㎡	遺構・遺物なし。
かたやまいせき	片山遺跡	210-b91	亀山市関町古厩	R4.7.4	電柱工事	事業者	その他	1.2㎡	遺構・遺物なし。
おんべだちいせき	御幣立遺跡	210-a224	亀山市川崎町字御幣立	R4.7.12	宅地造成	事業者	団地・個人住宅	636.0㎡	遺構・遺物なし。
あがたやしきびーいせき	県屋敷B遺跡	210-a147	亀山市川崎町字屋敷	R4.7.15	個人住宅	事業者	団地・個人住宅	365.9㎡	遺構・遺物なし。
おこしいせき	起シ遺跡	210-a249	亀山市北町	R4.7.29	電柱工事	事業者	その他	0.9㎡	遺構・遺物なし。
やまがいといせき	山垣内遺跡	210-a340	亀山市下庄町	R4.8.12	電柱工事	事業者	その他	0.9㎡	遺構・遺物なし。
きたせこいせき	北瀬古遺跡	210-a118	亀山市布気町	R4.8.18	電柱工事	事業者	その他	3.9㎡	遺構・遺物なし。
さとさわいせき	里沢遺跡	210-a275	亀山市川合町字里沢	R4.8.22	電柱工事	事業者	その他	0.9㎡	遺構・遺物なし。
あのだひがしいせき	阿野田東遺跡	210-a125	亀山市阿野田町字門垣内	R4.8.22	電柱工事	事業者	その他	0.9㎡	遺構・遺物なし。
しものがいといせき	下野垣戸遺跡	210-a246	亀山市野村二丁目	R4.8.31	電柱工事	事業者	その他	1.0㎡	遺構・遺物なし。
しものがいといせき	下野垣戸遺跡	210-a246	亀山市野村二丁目	R4.8.31	電柱工事	事業者	その他	1.2㎡	遺構・遺物なし。
あがたやしきびーいせき	県屋敷B遺跡	210-a147	亀山市川崎町	R4.9.2	公共下水管理設	事業者	その他	619.2㎡	遺構・遺物なし。
きたせこいせき	北瀬古遺跡	210-a118	亀山市布気町字北瀬古	R4.9.6	太陽光発電設備	事業者	その他	1,897.0㎡	遺構・遺物なし。
なかいっしきいせき	中一色遺跡	210-a227	亀山市田村町字中尾	R4.9.12	電柱工事	事業者	その他	1.8㎡	遺構・遺物なし。
きたせこいせき	北瀬古遺跡	210-a118	亀山市布気町	R4.9.13	電柱工事	事業者	その他	0.9㎡	遺構・遺物なし。
うえだいせき	上田遺跡	210-b83	亀山市関町木崎字関臺、字上田	R4.9.13	太陽光発電設備	事業者	その他	17,408.0㎡	遺構・遺物なし。
しらきじょうおあと	白木城跡	210-a122	亀山市白木町下白木	R4.9.15	電柱工事	事業者	その他	1.0㎡	遺構・遺物なし。
なかざいけいせき	中在家遺跡	210-b53	亀山市加太中在家字中在家	R4.9.16	太陽光発電設備	事業者	その他	3,168.4㎡	遺構・遺物なし。
すずかのせきあと	鈴鹿関跡	210-b1	亀山市関町新所	R4.9.27	電柱工事	事業者	その他	0.6㎡	遺構・遺物なし。
うえだいせき	上田遺跡	210-b83	亀山市関町木崎	R4.10.5	電柱工事	事業者	その他	0.9㎡	遺構・遺物なし。
すずかのせきあと	鈴鹿関跡	210-b1	亀山市関町新所字水落シ	R4.10.6	太陽光発電設備	事業者	その他	456.0㎡	遺構・遺物なし。
うえだいせき	上田遺跡	210-b83	亀山市関町木崎	R4.10.7	電柱工事	事業者	その他	0.9㎡	遺構・遺物なし。
すずかのせきあと	鈴鹿関跡	210-b1	亀山市関町新所字水落シ	R4.10.9	太陽光発電設備	事業者	その他	819.0㎡	遺構・遺物なし。
ろくたんだいせき	六反田遺跡	210-a223	亀山市川崎町字六反田	R4.10.13	電柱工事	事業者	その他	0.8㎡	遺構・遺物なし。
ろくたんだいせき	六反田遺跡	210-a223	亀山市川崎町字六反田	R4.10.14	電柱工事	事業者	その他	0.8㎡	遺構・遺物なし。
なかいっしきいせき	中一色遺跡	210-a227	亀山市田村町字中尾	R4.10.17	電柱工事	事業者	その他	0.6㎡	遺構・遺物なし。
ろくたんだいせき	六反田遺跡	210-a223	亀山市川崎町字六反田	R4.10.22	電柱工事	事業者	その他	1.8㎡	遺構・遺物なし。
うえだいせき	上田遺跡	210-b83	亀山市関町木崎字関臺	R4.11.2	車庫新築	事業者	その他	680.0㎡	遺構・遺物なし。
おくじょういせき	奥条遺跡	210-a225	亀山市田村町	R4.11.15	電柱工事	事業者	その他	2.8㎡	遺構・遺物なし。
なかやしきいせき	仲屋敷遺跡	210-a216	亀山市安坂山町字仲屋敷	R4.11.21	太陽光発電設備	事業者	その他	2,317.0㎡	遺構・遺物なし。
すずかのせきあと	鈴鹿関跡	210-b1	亀山市関町新所	R4.11.22	電柱工事	事業者	その他	1.6㎡	遺構・遺物なし。
すずかのせきあと	鈴鹿関跡	210-b1	亀山市関町新所	R4.11.22	電柱工事	事業者	その他	2.2㎡	遺構・遺物なし。
おおたいせき	太田遺跡	210-a228	亀山市太森町字太田	R4.11.24	個人住宅	事業者	団地・個人住宅	1,405.0㎡	遺構・遺物なし。
うえだいせき	上田遺跡	210-b83	亀山市関町木崎字関臺、字上田	R4.11.24	太陽光発電設備	事業者	その他	17,408.0㎡	遺構・遺物なし。
いたやいせき	板屋遺跡	210-b51	亀山市加太北在家	R4.11.25	電柱工事	事業者	その他	5.9㎡	遺構・遺物なし。
のむらいちりづかいせき	野村一塚遺跡	210-a117	亀山市野村三丁目	R4.11.28	太陽光発電設備	事業者	その他	833.0㎡	遺構・遺物なし。
やまじょういせき	山城遺跡	210-a155	亀山市和田町	R4.11.29	電柱工事	事業者	その他	0.7㎡	遺構・遺物なし。
あのだひがしいせき	阿野田東遺跡	210-a125	亀山市阿野田町	R4.11.29	電柱工事	事業者	その他	0.6㎡	遺構・遺物なし。

いせきめい ふりがな	遺跡名	遺跡番号	所在地	調査実施日	調査原因	費用負担者	区分	調査面積	調査概要
あのだひがしいせき	阿野田東遺跡	210-a125	龜山市阿野田町	R4.11.29	電柱工事	事業者	その他	0.3㎡	遺構・遺物なし。
たつみだにいせき	辰巳谷遺跡	210-a284	龜山市阿野田町	R4.12.5	公共下水管理施設	事業者	その他	522.6㎡	遺構・遺物なし。
にしのさわいせき	西之沢遺跡	210-b93	龜山市関町萩原	R4.12.21	電柱工事	事業者	その他	1.2㎡	遺構・遺物なし。
かめやまじょうあと	龜山城跡	210-a200	龜山市西丸町	R4.12.22	電柱工事	事業者	その他	2.4㎡	遺構・遺物なし。
ふるまやいせき	古廐遺跡	210-b5	龜山市関町古廐	R4.12.22	電柱工事	事業者	その他	3.2㎡	遺構・遺物なし。
ふるまやいせき	古廐遺跡	210-b5	龜山市関町古廐字北畑	R5.1.6	太陽光発電設備	事業者	その他	1,119.0㎡	遺構・遺物なし。
にしのさわいせき	西之沢遺跡	210-b93	龜山市関町萩原	R5.1.10	電柱工事	事業者	その他	1.8㎡	遺構・遺物なし。
ふるまやいせき	古廐遺跡	210-b5	龜山市関町古廐	R5.1.10	電柱工事	事業者	その他	7.5㎡	遺構・遺物なし。
なかやしきいせき	仲屋敷遺跡	210-a216	龜山市安坂山町	R5.1.12	電柱工事	事業者	その他	2.3㎡	遺構・遺物なし。
なかいっしきいせき	中一色遺跡	210-a227	龜山市田村町、長明寺町	R5.1.16	電柱工事	事業者	その他	5.4㎡	遺構・遺物なし。
すずかのせきあと	鈴鹿関跡	210-b1	龜山市関町小野字末藤	R5.1.19	個人住宅解体	事業者	団地・個人住宅	1,371.5㎡	遺構・遺物なし。
このしたさとなかいせき	木下里那加遺跡	210-a189	龜山市木下町	R5.1.20	電柱工事	事業者	その他	0.6㎡	遺構・遺物なし。
なかやしきいせき	仲屋敷遺跡	210-a216	龜山市安坂山町字仲屋敷	R5.2.21	太陽光発電設備	事業者	その他	5,997.0㎡	遺構・遺物なし。
あがたやしきびーいせき	県屋敷B遺跡	210-a147	龜山市川崎町	R5.2.25	電柱工事	事業者	その他	2.8㎡	遺構・遺物なし。
あがたやしきびーいせき	県屋敷B遺跡	210-a147	龜山市川崎町	R5.3.6	電柱工事	事業者	その他	0.7㎡	遺構・遺物なし。
あがたやしきびーいせき	県屋敷B遺跡	210-a147	龜山市川崎町	R5.3.6	電柱工事	事業者	その他	0.4㎡	遺構・遺物なし。
おおはないせき	大鼻遺跡	210-a120	龜山市太岡寺町	R5.3.9	電柱工事	事業者	その他	1.0㎡	遺構・遺物なし。
やまのしたいせき	山ノ下遺跡	210-a127	龜山市布気町	R5.3.9	電柱工事	事業者	その他	1.0㎡	遺構・遺物なし。
ふなそといせき	舟外遺跡	210-b86	龜山市関町木崎	R5.3.9	電柱工事	事業者	その他	1.8㎡	遺構・遺物なし。
なかやしきいせき	仲屋敷遺跡	210-a216	龜山市安坂山町	R5.3.14	電柱工事	事業者	その他	0.9㎡	遺構・遺物なし。
すずかのせきあと	鈴鹿関跡	210-b1	龜山市関町新所字会下垣内	R5.3.25	太陽光発電設備	事業者	その他	965.0㎡	遺構・遺物なし。
すずかのせきあと	鈴鹿関跡	210-b1	龜山市関町新所字会下垣内	R5.3.27	太陽光発電設備	事業者	その他	1,083.0㎡	遺構・遺物なし。
しぶみいちばいせき	洗見市場遺跡 (R4-2次)	201-a296	津市洗見町	R4.12.8	ガス管理施設工事	—	その他	0.9㎡	遺構・遺物なし。
よつびーいせき	四ツ野B遺跡 (R4-1次)	201-a370	津市高茶屋小森町	R4.8.23	公共みず設置工事	—	その他	4.2㎡	遺構・遺物なし。
むつあいせき	陸合遺跡 (R4-1次)	201-a428	津市大里陸合町	R4.11.9	太陽光発電設備設置工事	—	その他	1.7㎡	遺構・遺物なし。
くぼたいせき	窪田遺跡 (R4-1次)	201-a430	津市大里窪田町	R4.12.1	道路改修工事	—	その他	2.5㎡	遺構・遺物なし。
おおさとみなみうらいせき	大里南浦遺跡 (R4-1次)	201-a458	津市大里陸合町	R4.7.19	太陽光発電施設設置工事	—	その他	1.4㎡	遺構・遺物なし。
むかいおきいせき	向沖遺跡 (R4-1次)	201-a459	津市大里陸合町	R5.1.20	太陽光発電設備設置工事	—	その他	2.7㎡	遺構・遺物なし。
こもりえのじょうあと	小森上野城跡 (R4-2次)	201-a473	津市城山二丁目	R4.6.27	個人住宅建設	—	団地・個人住宅	1.7㎡	遺構・遺物なし。
かわざたいせき かわざたじょうあと	川北遺跡 (R4-1次) 川北城跡 (R4-1次)	201-a476 201-a468	津市大里川北町	R4.12.13	給水管布設工事	—	その他	2.3㎡	遺構・遺物なし。
かわざたいせき かわざたじょうあと	川北遺跡 (R4-2次) 川北城跡 (R4-2次)	201-a476 201-a468	津市大里川北町	R5.3.28	建物解体	—	団地・個人住宅	0.8㎡	遺構・遺物なし。
にしさとうえいせき	西里ノ上遺跡 (R4-1次)	201-a483	津市高茶屋五丁目	R4.8.19	公園整備工事	—	その他	4.7㎡	遺構・遺物なし。
くもずしまぬきいせき	雲出島貫遺跡 (R4-2次)	201-a484	津市木造町	R4.8.1	太陽光発電施設設置工事	—	その他	2.3㎡	遺構・遺物なし。
くもずしまぬきいせき	雲出島貫遺跡 (R4-4次)	201-a484	津市雲出島貫町	R4.12.6	公園の遊具設置	—	その他	2.0㎡	遺構・遺物なし。
くもずしまぬきいせき	雲出島貫遺跡 (R4-1次②)	201-a484	津市雲出島貫町	R5.1.30	個人住宅建設	—	団地・個人住宅	2.8㎡	遺構・遺物なし。
くもずしまぬきいせき	雲出島貫遺跡 (R4-5次)	201-a484	津市雲出島貫町	R3.3.6	道路改修工事	—	道路・河川等	16.0㎡	遺構・遺物なし。
しばいせき	志保遺跡 (R4-1次)	201-a603	津市片田中町	R4.12.15	フェンス更新工事	—	その他	0.4㎡	遺構・遺物なし。
ろくだいえーいせき	六大A遺跡 (R4-1次)	201-a693	津市大里窪田町	R4.6.8	駐車場整備	—	その他	4.0㎡	遺構・遺物なし。
してんのうじはいじ	四天王寺庵寺 (R4-1次)	201-a762	津市栄町	R5.1.12・13	公共下水道工事	—	その他	24.8㎡	遺構・遺物なし。
つじょうあと	津城跡 (R4-2次)	201-a763	津市中央	R5.3.18	電柱工事	—	その他	0.4㎡	遺構・遺物なし。
むかいやまいせき	向山遺跡 (R4-1次)	201-a797	津市高茶屋小森町	R4.11.24	公共下水道工事	—	その他	4.5㎡	遺構・遺物なし。
いしきやまいせき	石切山遺跡 (R4-1次)	201-a815	津市高野尾町	R4.11.7	建物解体	—	団地・個人住宅	3.0㎡	遺構・遺物なし。
せんじゅじけいだいせき	専修寺境内遺跡 (R4-2次)	201-a844	津市一身田町	R5.2.22	境内道路の整備及び宝物館の外構整備	—	その他	1.0㎡	遺構・遺物なし。
おにがしおやいせき	鬼が塩屋遺跡 (R4-2次)	201-a853	津市江戸橋二丁目	R4.6.21	雨水幹線築造工事	—	その他	1.6㎡	遺構・遺物なし。
おにがしおやいせき	鬼が塩屋遺跡 (R4-3次②)	201-a853	津市栗真町屋町	R4.12.28～ R5.1.16	建物解体・正門周辺整備	—	その他	6.0㎡	遺構・遺物なし。
いっしんでんじないちよう いせき	一身田寺内町遺跡 (R4-1次)	201-a854	津市一身田町	R4.12.28	下水道取付管布設及びみず設置工事	—	その他	0.8㎡	遺構・遺物なし。

いせきめい ふりがな	遺跡名	遺跡番号	所在地	調査実施日	調査原因	費用負担者	区分	調査面積	調査概要
いっしんでんじないちよういせき	一身田寺内町遺跡(R4-2次)	201-a854	津市一身田町	R5.2.28	建物解体	—	団地・個人住宅	6.5㎡	遺構・遺物なし。
とのむらはちのつほいせき	殿村八ノ坪遺跡(R4-1次)	201-a866	津市殿村	R5.2.8	上水道管、排水管 布設工事	—	その他	2.9㎡	遺構・遺物なし。
やまづるいせき	山鶴遺跡(R4-1次)	201-a869	津市雲出島貫町	R4.10.3	太陽光発電設備設置 工事	—	その他	—	遺構・遺物なし。
ほうろくいせき	宝録遺跡(R4-1次)	201-b100	津市戸木町	R4.9.16	太陽光発電施設設置 工事	—	その他	3.6㎡	遺構・遺物なし。
うえていせき	上出遺跡(R4-1次)	201-b104	津市庄田町	R4.12.14	太陽光発電設備設置 工事	—	その他	0.1㎡	遺構・遺物なし。
いけはらえーいせき きたいけはらかまあと	池原A遺跡(R4-1次) 北池原窯跡(R4-1次)	201-b115 201-b146	津市戸木町	R4.6.10・11	太陽光発電設備設置 工事	—	その他	2.1㎡	遺構・遺物なし。
ぜんのうじいせき	善応寺遺跡(R4-1次)	201-b122	津市庄田町	R4.9.27	個人住宅建設	—	団地・個人住宅	15.5㎡	遺構・遺物なし。
ぜんのうじいせき	善応寺遺跡(R4-2次)	201-b122	津市庄田町	R5.1.31	市営浄化槽設置	—	その他	4.5㎡	遺構・遺物なし。
かわいじんじやなんぼういせき	川併神社南方遺跡(R4-1次)	201-b158	津市久居元町	R5.2.14・15	給水管布設工事	—	その他	7.3㎡	遺構・遺物なし。
かわかたじょうあと	川方城跡(R4-2次)	201-b163	津市川方町	R4.10.19	給水管布設工事	—	その他	1.9㎡	遺構・遺物なし。
かわかたじょうあと	川方城跡(R4-3次)	201-b163	津市川方町	R4.10.5	公共ます設置工事	—	その他	2.6㎡	遺構・遺物なし。
まきいせき	牧遺跡(R4-1次)	201-b168	津市牧町	R4.7.26	ガス管新設工事	—	その他	2.1㎡	遺構・遺物なし。
まきいせき にのみいせき	牧遺跡(R4-2次) 新家遺跡(R4-3次)	201-b168 201-b204	津市牧町	R5.3.13	個人住宅建設	—	団地・個人住宅	4.0㎡	遺構・遺物なし。
しろのこしいせき	城ノ越遺跡(R4-1次)	201-b191	津市久居小野辺町	R5.3.20	太陽光発電設備設置 工事	—	その他	1.0㎡	遺構・遺物なし。
にのみいせき	新家遺跡(R4-1次)	201-b204	津市新家町	R4.10.20	配水管移設工事	—	その他	0.6㎡	遺構・遺物なし。
にのみいせき	新家遺跡(R4-2次)	201-b204	津市新家町	R4.11.4・12.2	公共下水道工事	—	その他	8.0㎡	遺構・遺物なし。
きしばしいせき	岸橋遺跡(R4-1次)	201-b205	津市新家町	R4.12.20	道路改修工事	—	その他	2.0㎡	遺構・遺物なし。
こつくりあかさかいせき	木造赤坂遺跡(R4-1次)	201-b210	津市木造町	R5.3.1	営農型太陽光発電 所設置工事	—	その他	0.1㎡	遺構・遺物なし。
しもこつくりいせき	下木造遺跡(R4-3次)	201-b216	津市木造町	R5.2.21	個人住宅建設	—	団地・個人住宅	27.0㎡	遺構・遺物なし。
しもこつくりいせき	下木造遺跡(R4-1次)	201-b216	津市木造町	R5.2.16	給水管布設工事	—	その他	1.8㎡	遺構・遺物なし。
ひさいじょうかまちいせき	久居城下町遺跡(R4-1次)	201-b230	津市久居旅籠町	R4.4.7	ガス管理設工事	—	その他	1.8㎡	遺構・遺物なし。
ひさいじょうかまちいせき	久居城下町遺跡(R4-2次)	201-b230	津市久居西鷹跡町	R4.4.15~25	宅地造成	—	団地・個人住宅	11.8㎡	遺構・遺物なし。
ひさいじょうかまちいせき	久居城下町遺跡(R4-4次)	201-b230	津市久居西鷹跡町	R4.8.31	建物解体	—	団地・個人住宅	12.0㎡	遺構・遺物なし。
ひさいじょうかまちいせき	久居城下町遺跡(R4-5次)	201-b230	津市久居東鷹跡町	R4.9.14	久居ふるさと文学 館駐車場整備工事	—	その他	20.5㎡	遺構・遺物なし。
ひさいじょうかまちいせき	久居城下町遺跡(R4-6次)	201-b230	津市久居東鷹跡町	R4.11.28、12.14	個人住宅建設	—	団地・個人住宅	2.1㎡	遺構・遺物なし。
ひさいじょうかまちいせき	久居城下町遺跡(R4-10次)	201-b230	津市久居西鷹跡町	R4.12.16	建物解体	—	団地・個人住宅	2.8㎡	遺構・遺物なし。
ひさいじょうかまちいせき	久居城下町遺跡(R4-11次)	201-b230	津市久居東鷹跡町	R4.12.19	建物解体	—	団地・個人住宅	4.0㎡	遺構・遺物なし。
ひさいじょうかまちいせき	久居城下町遺跡(R4-7次)	201-b230	津市久居東鷹跡町	R4.11.30	携帯電話無線基地 局建設	—	その他	0.4㎡	遺構・遺物なし。
ひさいじょうかまちいせき	久居城下町遺跡(R4-9次)	201-b230	津市久居本町	R4.12.22	携帯電話無線基地 局建設	—	その他	0.3㎡	遺構・遺物なし。
ひさいじょうかまちいせき	久居城下町遺跡(R4-17次)	201-b230	津市久居東鷹跡町	R5.3.21	個人住宅建設	—	団地・個人住宅	86.3㎡	遺構・遺物なし。
ひさいじょうかまちいせき	久居城下町遺跡(R4-8次)	201-b230	津市久居東鷹跡町	R5.1.13~ R5.2.25	給水管布設工事	—	その他	7.3㎡	遺構・遺物なし。
ひさいじょうかまちいせき	久居城下町遺跡(R4-14次)	201-b230	津市久居西鷹跡町	R5.3.13・14	給排水管布設工事	—	その他	3.9㎡	遺構・遺物なし。
なかついせき	中須遺跡(R4-1次)	201-c106	津市河芸町上野	R4.4.13・19	駐車場造成	—	その他	3.0㎡	遺構・遺物なし。
まるばやしいせき	丸林遺跡(R4-1次)	201-c116	津市河芸町影重	R4.6.8	下水道取付管布設 及びます設置工事	—	その他	1.4㎡	遺構・遺物なし。
まるばやしいせき	丸林遺跡(R4-2次②)	201-c116	津市白塚町	R4.9.6・7	共同住宅建設	—	団地・個人住宅	18.0㎡	遺構・遺物なし。
まるばやしいせき	丸林遺跡(R4-4次②)	201-c116	津市河芸町影重	R4.11.2	給水管布設工事	—	その他	1.8㎡	遺構・遺物なし。
まるばやしいせき	丸林遺跡(R4-6次)	201-c116	津市河芸町影重	R4.11.11	公共ます設置工事	—	その他	1.5㎡	遺構・遺物なし。
まるばやしいせき	丸林遺跡(R4-3次)	201-c116	津市白塚町	R5.1.5	ガス管理設工事	—	その他	10.0㎡	遺構・遺物なし。

いせきめい ふりがな	遺跡名	遺跡番号	所在地	調査実施日	調査原因	費用負担者	区分	調査面積	調査概要
いしばしえーいせき	石橋A遺跡 (R4-1次)	201-c119	津市河芸町一色	R4.11.28	給水管引込工事	—	その他	7.0㎡	遺構・遺物なし。
おおほしえいせき	大橋遺跡 (R4-1次)	201-c126	津市河芸町西千里	R4.12.10	農業用水路改修工 事	—	その他	2.0㎡	遺構・遺物なし。
いちばやまいせき	市場山遺跡 (R4-1次)	201-c169	津市河芸町上野	R4.6.4	個人住宅建設	—	団地・個人住宅	17.6㎡	遺構・遺物なし。
ちさとがおかいせき	千里ヶ丘遺跡 (R4-1次)	201-c29	津市河芸町千里ヶ丘地内	R4.12.12	道路整備工事	—	その他	3.0㎡	遺構・遺物なし。
なかおざきいせき・だいど ういせき	中尾崎遺跡 (R4-1次) 大道遺跡 (R4-1次)	201-c71 201-c72	津市河芸町上野	R4.10.24・25	公共下水道工事	—	その他	3.5㎡	遺構・遺物なし。
なかのしろあと	中の城跡 (R4-1次)	201-e22	津市美里町北長野	R4.6.11	建物解体工事	—	団地・個人住宅	29.0㎡	遺構・遺物なし。
たばたうえのびーいせき	田端上野B遺跡 (R4-1次)	201-f531	津市安濃町田端上野	R4.6.13	道路改良工事	—	道路・河川等	6.0㎡	遺構・遺物なし。
ゆふけいせき	ゆふけ遺跡 (R4-1次)	201-f542	津市安濃町連部	R4.8.23	個人住宅建設	—	団地・個人住宅	1.5㎡	遺構・遺物なし。
ゆふけいせき	ゆふけ遺跡 (R4-1次②)	201-f542	津市安濃町連部	R4.8.30	個人住宅建設	—	団地・個人住宅	2.9㎡	遺構・遺物なし。
にしやまだいせき	西山田遺跡 (R3-2次)	201-f572	津市安濃町安濃	R4.2.2～ R4.4.7	事務所及び工業建 設	—	工場造成地	18.0㎡	遺構・遺物なし。
みやのうらびーいせき	宮ノ裏B遺跡 (R4-1次)	201-f575	津市安濃町内多	R5.3.27	個人住宅建設	—	団地・個人住宅	6.0㎡	遺構・遺物なし。
せこいせき	世古遺跡 (R4-1次)	201-f592	津市安濃町田端上野	R4.11.26	擁壁設置工事及び 給水管布設工事	—	その他	42.0㎡	遺構・遺物なし。
せこいせき	世古遺跡 (R4-1次②)	201-f592	津市安濃町田端上野	R4.12.15	給水管布設工事	—	その他	10.0㎡	遺構・遺物なし。
せこいせき	世古遺跡 (R4-2次)	201-f592	津市安濃町川西	R5.1.20・26	建物解体	—	団地・個人住宅	3.0㎡	遺構・遺物なし。
きたおきいせき	北興遺跡 (R4-1次)	201-f627	津市安濃町野口	R4.10.6	太陽光発電設備設 置工事	—	その他	1.9㎡	遺構・遺物なし。
はざまいせき	礪遺跡 (R3-1次)	201-f680	津市安濃町今徳	R4.3.29～ R4.4.11	電柱工事	—	その他	4.8㎡	遺構・遺物なし。
うえのびーいせき	上野B遺跡 (R4-1次)	201-f746	津市安濃町田端上野	R4.9.21	個人住宅建設	—	団地・個人住宅	3.5㎡	遺構・遺物なし。
はこうでんいせき	葉紅田遺跡 (R4-2次)	201-f769	津市安濃町草生	R4.12.5	個人住宅建設	—	団地・個人住宅	27.2㎡	遺構・遺物なし。
いずみいせき	泉遺跡 (R4-1次)	201-f844	津市安濃町清水	R4.4.26	公共みず設置工事	—	その他	2.1㎡	遺構・遺物なし。
たじりがいとたいせき	田尻内田遺跡 (R3-1次②)	201-h112	津市一志町田尻	R4.6.27	既存建物建替工事	—	その他	4.5㎡	遺構・遺物なし。
しもなくらいせき	下名倉遺跡 (R4-1次)	201-h113	津市一志町井関	R5.3.9・10	給排水管布設工事	—	その他	3.6㎡	遺構・遺物なし。
とりもといせき	鳥居本遺跡 (R4-1次)	201-h124	津市一志町小山	R4.5.2～ R4.5.18	個人住宅建設	—	団地・個人住宅	24.6㎡	遺構・遺物なし。
とりもといせき	鳥居本遺跡 (R4-2次)	201-h124	津市一志町小山	R4.5.30	給水管布設	—	その他	1.7㎡	遺構・遺物なし。
とりもといせき	鳥居本遺跡 (R4-4次)	201-h124	津市一志町小山	R4.6.20	公共みず設置工事	—	その他	3.5㎡	遺構・遺物なし。
とりもといせき	鳥居本遺跡 (R4-3次)	201-h124	津市一志町小山	R4.7.15	個人住宅建設	—	団地・個人住宅	3.0㎡	遺構・遺物なし。
とりもといせき	鳥居本遺跡 (R4-5次)	201-h124	津市一志町小山	R4.8.18	公共みず設置工事	—	その他	1.7㎡	遺構・遺物なし。
とりもといせき	鳥居本遺跡 (R4-7次)	201-h124	津市一志町小山	R4.12.7	ブロック積工事、給 水管布設工事	—	団地・個人住宅	18.9㎡	遺構・遺物なし。
とりもといせき	鳥居本遺跡 (R4-8次)	201-h124	津市一志町小山	R5.2.20～22	個人住宅建設	—	団地・個人住宅	16.5㎡	遺構・遺物なし。
とりもといせき	鳥居本遺跡 (R4-6次)	201-h124	津市一志町小山	R5.3.30	個人住宅建設	—	団地・個人住宅	1.5㎡	遺構・遺物なし。
とりもといせき	鳥居本遺跡 (R4-7次②)	201-h124	津市一志町小山	R5.1.12	給水管布設工事	—	その他	1.1㎡	遺構・遺物なし。
とりもといせき	鳥居本遺跡 (R4-10次)	201-h124	津市一志町小山	R5.3.22	公共みず設置工事	—	その他	2.1㎡	遺構・遺物なし。
とりもといせき	鳥居本遺跡 (R4-11次)	201-h124	津市一志町小山	R5.3.25	公共みず設置工事	—	その他	3.0㎡	遺構・遺物なし。
かたのいせき	片野遺跡 (R4-1次)	201-h126	津市一志町片野	R4.5.18	公共みず設置工事	—	その他	1.1㎡	遺構・遺物なし。
かたのいせき	片野遺跡 (R4-3次)	201-h126	津市一志町片野	R4.7.29	給水管布設工事	—	その他	8.0㎡	遺構・遺物なし。
かたのいせき	片野遺跡 (R4-4次)	201-h126	津市一志町片野	R4.9.8	リフォームによる給 排水工事	—	その他	1.5㎡	遺構・遺物なし。
かたのいせき	片野遺跡 (R4-9次)	201-h126	津市一志町片野	R4.11.10	個人住宅建設	—	団地・個人住宅	73.0㎡	遺構・遺物なし。
かたのいせき	片野遺跡 (R4-10次)	201-h126	津市一志町片野	R4.11.15	給水管布設工事	—	その他	1.2㎡	遺構・遺物なし。
かたのいせき	片野遺跡 (R4-6次)	201-h126	津市一志町片野	R4.10.18	公共みず設置工事	—	その他	3.0㎡	遺構・遺物なし。
かたのいせき	片野遺跡 (R4-8次)	201-h126	津市一志町片野	R4.10.31	公共みず設置工事	—	その他	1.8㎡	遺構・遺物なし。
かたのいせき	片野遺跡 (R4-11次)	201-h126	津市一志町片野	R5.3.1	個人住宅建設	—	団地・個人住宅	1.5㎡	遺構・遺物なし。
かたのいせき	片野遺跡 (R4-9次②)	201-h126	津市一志町片野	R5.3.8	個人住宅建設	—	団地・個人住宅	12.0㎡	遺構・遺物なし。
たじりうえのいせき	田尻上野遺跡 (R4-1次)	201-h132	津市一志町田尻	R5.1.4	太陽光発電設備設 置工事	—	その他	1.4㎡	遺構・遺物なし。
かわらでいせき	川原出遺跡 (R4-1次)	201-h284	津市一志町波瀬	R5.3.2	太陽光発電設備設 置工事	—	その他	1.3㎡	遺構・遺物なし。
ひらおいせき	平尾遺跡 (R4-2次)	201-i11	津市白山町上ノ村	R4.12.23. R5.1.19	太陽光発電設備設 置工事	—	その他	3.9㎡	遺構・遺物なし。

いせきめい ふりがな	遺跡名	遺跡番号	所在地	調査実施日	調査原因	費用負担者	区分	調査面積	調査概要
じゅうじいせき	住持遺跡 (R4-1次)	201-i19	津市白山町中ノ村	R4.8.29	給水管引込	—	その他	1.8㎡	遺構・遺物なし。
じゅうじいせき	住持遺跡 (R4-3次)	201-i19	津市白山町中ノ村	R4.11.18	公共ます設置工事	—	その他	5.0㎡	遺構・遺物なし。
たかさらいせき	高空遺跡 (R4-1次)	201-i26	津市白山町八対野	R4.11.30	配水管布設工事	—	その他	3.4㎡	遺構・遺物なし。
さだおおがいとせき	佐田大垣内遺跡 (R4-1次)	201-i3	津市白山町佐田	R4.12.9	太陽光発電設備設置工事	—	その他	2.1㎡	遺構・遺物なし。
いわいどこふんぐん いわいどいせき	岩井戸古墳群 (R4-1次) 岩井戸遺跡 (R4-1次)	201-i34 201-i35	津市白山町二本木	R4.9.20	排水管布設工事	—	その他	5.2㎡	遺構・遺物なし。
かわぐちほつぼういせき	川口北方遺跡 (R4-2次)	201-i38	津市白山町川口	R4.11.10	電線埋設・建柱	—	その他	2.0㎡	遺構・遺物なし。
やまだのみやのまえいせき	山田野宮ノ前遺跡 (R4-1次)	201-i47	津市白山町山田野	R4.9.21	給水管布設工事	—	その他	5.8㎡	遺構・遺物なし。
しもがいとせき	下垣内遺跡 (R4-1次)	201-i49	津市白山町山田野	R4.6.27	配水管布設工事	—	その他	9.0㎡	遺構・遺物なし。
なかがりいせき	中切遺跡 (R4-1次)	201-i50	津市白山町八対野	R4.7.1	市営浄化槽設置工事	—	その他	4.0㎡	遺構・遺物なし。
せきのみやいせき	関ノ宮遺跡 (R4-2次)	201-i54	津市白山町川口	R4.11.29	太陽光発電設備設置工事	—	その他	0.2㎡	遺構・遺物なし。
せきのみやいせき	関ノ宮遺跡 (R4-3次)	201-i54	津市白山町川口	R5.1.23	太陽光発電設備設置工事	—	その他	4.7㎡	遺構・遺物なし。
せきのみやいせき	関ノ宮遺跡 (R4-5次)	201-i54	津市白山町川口	R5.1.24	太陽光発電設備設置工事	—	その他	2.4㎡	遺構・遺物なし。
せきのみやいせき	関ノ宮遺跡 (R4-4次)	201-i54	津市白山町川口	R5.2.18	太陽光発電設備設置工事	—	その他	1.1㎡	遺構・遺物なし。
いわきしーいせき	岩脇C遺跡 (R4-1次)	201-i59	津市白山町川口	R4.11.2	道路改修工事	—	その他	3.8㎡	遺構・遺物なし。
かみで・しもでいせき	上出・下出遺跡 (R4-1次)	201-i76	津市白山町北家城	R4.6.10	合併浄化槽設置工事	—	その他	6.4㎡	遺構・遺物なし。
おきつひろがいとせき	奥津広垣内遺跡 (R4-1次)	201-j107	津市美杉町奥津	R4.8.1	携帯電話無線基地局設置工事	—	その他	3.6㎡	遺構・遺物なし。
むらいせき	村遺跡 (R4-1次)	201-j17	津市美杉町下之川	R4.12.15	太陽光発電設備設置工事	—	その他	1.0㎡	遺構・遺物なし。
へきえーいせき	戸木A遺跡 (R4-1次)	201-j21	津市美杉町下之川	R4.10.26	道路改修工事	—	その他	2.0㎡	遺構・遺物なし。
たげきたばたけしいせき しもたげろくだちく	多気北畠氏遺跡 (下多気六田地区) (R4-3次)	201-j26-10	津市美杉町下多気	R5.1.6	電柱工事	—	その他	3.7㎡	遺構・遺物なし。
たげきたばたけしいせき しもたげろくだちく	多気北畠氏遺跡 (下多気六田地区) (R4-3次②)	201-j26-10	津市美杉町下多気	R5.2.11	電柱工事	—	その他	0.5㎡	遺構・遺物なし。
たげきたばたけしいせき まちやちく	多気北畠氏遺跡 (町屋地区) (R4-1次)	201-j26-24	津市美杉町上多気	R5.2.3	太陽光発電設備設置工事	—	その他	0.1㎡	遺構・遺物なし。
ひのくちいせき	樋ノ口遺跡 (R4-1次)	201-j28	津市美杉町丹生俣	R5.1.13	太陽光発電設備設置工事	—	その他	0.7㎡	遺構・遺物なし。
にゅうのまたきたがいとせき	丹生俣北垣内遺跡 (R4-1次)	201-j30	津市美杉町丹生俣	R4.9.23	市営浄化槽設置工事	—	その他	2.8㎡	遺構・遺物なし。
にしやまえーいせき	西山A遺跡 (R4-1次)	201-j49	津市美杉町八知	R4.8.22	合併浄化槽設置工事	—	その他	8.0㎡	遺構・遺物なし。
まとばいせき	まとば遺跡 (R4-1次)	201-j82	津市美杉町太郎生	R4.4.11	太陽光発電設備設置工事	—	その他	22.2㎡	遺構・遺物なし。
つじょうあとりんせつち	津城跡隣接地 (R4-1次)	(201-a763)	津市南中央	R4.4.19	建物解体	—	団地・個人住宅	4.5㎡	遺構・遺物なし。
つじょうあとりんせつち	津城跡隣接地 (R4-2次)	(201-a763)	津市南中央	R4.5.10	道路改修工事	—	道路・河川等	3.0㎡	遺構・遺物なし。
つじょうあとりんせつち	津城跡隣接地 (R4-3次)	(201-a763)	津市本町	R4.5.12	ガス引込管撤去	—	その他	1.1㎡	遺構・遺物なし。
つじょうあとりんせつち	津城跡隣接地 (R4-4次)	(201-a763)	津市丸之内養正町	R4.5.26	個人住宅建設	—	団地・個人住宅	2.0㎡	遺構・遺物なし。
つじょうあとりんせつち	津城跡隣接地 (R4-6次)	(201-a763)	津市乙部	R4.6.10	個人住宅解体工事	—	団地・個人住宅	1.0㎡	遺構・遺物なし。
つじょうあとりんせつち	津城跡隣接地 (R4-5次)	(201-a763)	津市丸之内	R4.6.9	三重支社ビル新築工事	—	その他	9.0㎡	遺構・遺物なし。
つじょうあとりんせつち	津城跡隣接地 (R4-7次)	(201-a763)	津市東丸之内	R4.6.29	ガス管理設・撤去工事	—	その他	1.6㎡	遺構・遺物なし。
つじょうあとりんせつち	津城跡隣接地 (R4-12次)	(201-a763)	津市南丸之内	R4.9.12	給水管引込工事	—	その他	1.9㎡	遺構・遺物なし。
つじょうあとりんせつち	津城跡隣接地 (R4-8次)	(201-a763)	津市本町	R4.7.21	ガス引込工事	—	その他	1.3㎡	遺構・遺物なし。
つじょうあとりんせつち	津城跡隣接地 (R4-9次)	(201-a763)	津市西丸之内	R4.7.21	ガス引込工事	—	その他	1.6㎡	遺構・遺物なし。
つじょうあとりんせつち	津城跡隣接地 (R4-9次②)	(201-a763)	津市西丸之内	R4.8.17	ガス引込工事	—	その他	1.5㎡	遺構・遺物なし。
つじょうあとりんせつち	津城跡隣接地 (R4-10次)	(201-a763)	津市寿町	R4.8.20	ガス引込工事	—	その他	3.8㎡	遺構・遺物なし。
つじょうあとりんせつち	津城跡隣接地 (R4-11次)	(201-a763)	津市東丸之内	R4.8.26	ガス引込工事	—	その他	0.7㎡	遺構・遺物なし。
つじょうあとりんせつち	津城跡隣接地 (R4-13次)	(201-a763)	津市三重町	R4.9.21	ガス管理設工事	—	その他	14.0㎡	遺構・遺物なし。
つじょうあとりんせつち	津城跡隣接地 (R4-14次)	(201-a763)	津市乙部	R4.9.6	住宅建設	—	団地・個人住宅	5.0㎡	遺構・遺物なし。
つじょうあとりんせつち	津城跡隣接地 (R4-15次)	(201-a763)	津市南丸之内	R4.9.20	個人住宅建設	—	団地・個人住宅	1.2㎡	遺構・遺物なし。
つじょうあとりんせつち	津城跡隣接地 (R4-16次)	(201-a763)	津市丸之内養正町	R4.9.28	住宅建設	—	団地・個人住宅	8.5㎡	遺構・遺物なし。

いせきめい ふりがな	遺跡名	遺跡番号	所在地	調査実施日	調査原因	費用負担者	区分	調査面積	調査概要
つじょうあとりんせつち	津城跡隣接地 (R4-17次)	(201-a763)	津市中央	R4.11.25	個人住宅建設	—	団地・個人住宅	22.5㎡	遺構・遺物なし。
つじょうあとりんせつち	津城跡隣接地 (R4-18次)	(201-a763)	津市大門	R4.10.22	ガス管撤去工事	—	その他	0.6㎡	遺構・遺物なし。
つじょうあとりんせつち	津城跡隣接地 (R4-19次)	(201-a763)	津市大門	R4.10.26	ガス引込管新設工事	—	その他	0.6㎡	遺構・遺物なし。
つじょうあとりんせつち	津城跡隣接地 (R4-20次)	(201-a763)	津市南中央	R4.11.4	ガス管理設・撤去工事	—	その他	1.0㎡	遺構・遺物なし。
つじょうあとりんせつち	津城跡隣接地 (R4-21次)	(201-a763)	津市岩田	R4.11.4	ガス管撤去工事	—	その他	1.4㎡	遺構・遺物なし。
つじょうあとりんせつち	津城跡隣接地 (R4-22次)	(201-a763)	津市下弁財町	R4.12.21	個人住宅建設	—	団地・個人住宅	1.8㎡	遺構・遺物なし。
つじょうあとりんせつち	津城跡隣接地 (R4-23次)	(201-a763)	津市西丸之内	R4.12.3	ガス管引込工事	—	その他	2.1㎡	遺構・遺物なし。
つじょうあとりんせつち	津城跡隣接地 (R4-24次)	(201-a763)	津市丸之内養正町	R4.12.12・15	個人住宅建設	—	団地・個人住宅	3.6㎡	遺構・遺物なし。
つじょうあとりんせつち	津城跡隣接地 (R4-25次)	(201-a763)	津市西丸之内	R4.12.9	ガス引込管入替工事	—	その他	1.0㎡	遺構・遺物なし。
つじょうあとりんせつち	津城跡隣接地 (R4-26次)	(201-a763)	津市寿町	R4.12.26	ガス引込管入替工事	—	その他	1.1㎡	遺構・遺物なし。
つじょうあとりんせつち	津城跡隣接地 (R4-27次)	(201-a763)	津市西丸之内本町	R4.12.19	ガス埋設管入替工事	—	その他	1.8㎡	遺構・遺物なし。
つじょうあとりんせつち	津城跡隣接地 (R3-9次)	(201-a763)	津市寿町	R4.3.2～R5.1.24	病院移転建替工事	—	その他	27.4㎡	遺構・遺物なし。
つじょうあとりんせつち	津城跡隣接地 (R4-28次)	(201-a763)	津市丸之内養正町	R5.3.7	ガス管理設撤去工事	—	その他	2.5㎡	遺構・遺物なし。
つじょうあとりんせつち	津城跡隣接地 (R4-29次)	(201-a763)	津市岩田	R5.1.31	ガス管引込工事	—	その他	1.5㎡	遺構・遺物なし。
つじょうあとりんせつち	津城跡隣接地 (R4-30次)	(201-a763)	津市東丸之内	R5.2.9	配水管布設工事	—	その他	2.2㎡	遺構・遺物なし。
つじょうあとりんせつち	津城跡隣接地 (R4-31次)	(201-a763)	津市中央	R5.2.15	ガス管引込工事	—	その他	1.5㎡	遺構・遺物なし。
つじょうあとりんせつち	津城跡隣接地 (R4-34次)	(201-a763)	津市東丸之内	R5.3.31	ガス埋設管入替工事	—	その他	1.6㎡	遺構・遺物なし。
あつやなぎやまいせきりんせつち	安濃津柳山遺跡隣接地 (R4-1次)	(201-a832)	津市下弁財町	R4.6.2	公共共す設置工事	—	その他	2.0㎡	遺構・遺物なし。
おにがしおやいせきりんせつち	鬼が塩屋遺跡隣接地 (R4-1次)	(201-a853)	津市栗真町屋町	R4.9.22	道路改修工事	—	道路・河川等	2.0㎡	遺構・遺物なし。
へきいせきりんせつち	戸木遺跡隣接地 (R4-1次)	(201-b226)	津市戸木町	R4.7.25	建物解体	—	団地・個人住宅	50.0㎡	遺構・遺物なし。
したしんでんいせきりんせつち	下新田遺跡隣接地 (R4-1次)	(201-b93)	津市森町	R4.7.7	宅地造成	—	団地・個人住宅	3.0㎡	遺構・遺物なし。
たくだいせきりんせつち	多倉田遺跡隣接地 (R4-1次)	(201-f534)	津市安濃町川西	R4.6.13	水道管引込工事	—	その他	3.7㎡	遺構・遺物なし。
なかいふじがもりいせきりんせつち	中井・藤ヶ森遺跡隣接地 (R4-1次)	(201-f690)	津市安濃町川西	R4.7.12	給排水管布設工事	—	その他	2.5㎡	遺構・遺物なし。
みなみそはらいせき	南首原遺跡	204-c19	松阪市首原町字新開	R4.4.5	個人住宅	事業者	団地・個人住宅	6.0㎡	遺構・遺物なし
くちののしいせき	口野々西遺跡	204-e56	松阪市飯高町田引字口野々	R4.4.15	太陽光発電施設	事業者	その他	1,395.9㎡	遺構・遺物なし。
いのじりながいいせき	井之尻・長井遺跡	204-a924	松阪市久米町字二ツ縄手、字宮後	R4.4.18	店舗	事業者	その他	15.0㎡	遺構・遺物なし。
まつさかじょうかまちいせき	松坂城下町遺跡	204-a769	松阪市魚町	R4.4.19	駐車場	事業者	その他	50.0㎡	遺構・遺物なし。
にしひるいせき	西肥留遺跡	204-c6	松阪市肥留町	R4.4.22	配水管布設替	松阪市	その他	50.0㎡	遺構・遺物なし。
てんぱくいせき	天白遺跡	204-b344	松阪市嬉野釜生田町字天白	R4.5.10	食品貯蔵庫	事業者	その他	3.0㎡	遺構・遺物なし。
かみでいせき	上出遺跡	204-a203	松阪市駅前田町字花岡	R4.5.18	店舗	事業者	その他	6.0㎡	遺構・遺物なし。
まつさかじょうかまちいせき	松坂城下町遺跡	204-a769	松阪市白粉町	R4.5.31	事務所	事業者	その他	16.0㎡	遺構・遺物なし。
まつさかじょうかまちいせき	松坂城下町遺跡	204-a769	松阪市湊町	R4.5.31	駐車場	事業者	その他	10.0㎡	遺構・遺物なし。
まつさかじょうあと	松坂城跡	204-a770	松阪市殿町	R4.6.3	個人住宅	事業者	団地・個人住宅	10.0㎡	遺構・遺物なし。
まがりいせき	曲遺跡	204-a320	松阪市曲町	R4.6.9	個人住宅	事業者	団地・個人住宅	4.0㎡	遺構・遺物なし。
しんでんちよういせき	新田町遺跡	204-a320	松阪市大黒田町	R4.6.10	倉庫	事業者	その他	3.0㎡	遺構・遺物なし。
つつまはらいせき	堤原遺跡	204-b245	松阪市嬉野野田町字ノバク	R4.6.17	個人住宅	事業者	団地・個人住宅	20.0㎡	遺構・遺物なし。
てんばいせき	天保遺跡	204-b141	松阪市嬉野島田町字天保	R4.6.22	太陽光発電施設	事業者	その他	500.0㎡	遺構・遺物なし。
おかたのかみでいせき	小片野上出遺跡	204-a892	松阪市小片野町字上出	R4.6.27	個人住宅	事業者	団地・個人住宅	4.0㎡	遺構・遺物なし。
なちやまいせき	那知山遺跡	204-a623	松阪市大津町	R4.7.6	個人住宅	事業者	団地・個人住宅	4.0㎡	遺構・遺物なし。
まつさかじょうかまちいせき	松坂城下町遺跡	204-a769	松阪市西町	R4.7.20	個人住宅	事業者	団地・個人住宅	10.0㎡	遺構・遺物なし。
まつさかじょうあと	松坂城跡	204-a770	松阪市殿町	R4.7.21	個人住宅	事業者	団地・個人住宅	20.0㎡	遺構・遺物なし。
まつさかじょうかまちいせき	松坂城下町遺跡	204-a769	松阪市新町	R4.7.22	ガス管	事業者	その他	1.0㎡	遺構・遺物なし。
てんばいせき	天保遺跡	204-b141	松阪市嬉野島田町字焼野	R4.7.22	太陽光発電施設	事業者	その他	841.0㎡	遺構・遺物なし。
なちやまいせき	那知山遺跡	204-a623	松阪市田原町字那知山	R4.8.2	個人住宅	事業者	団地・個人住宅	4.0㎡	遺構・遺物なし。
ひろいせき	平生遺跡	204-b183	松阪市嬉野宮古町	R4.8.2	電力用埋管路撤去	事業者	その他	4.0㎡	遺構・遺物なし。

いせきめい ふりがな	遺跡名	遺跡番号	所在地	調査実施日	調査原因	費用負担者	区分	調査面積	調査概要
まつさかじょうかまちいせき	松坂城下町遺跡	204-a769	松阪市西町	R4.8.2	個人住宅	事業者	団地・個人住宅	10.0㎡	遺構：なし。 遺物：瓦小片、磁器破片。
まつさかじょうかまちいせき	松坂城下町遺跡	204-a769	松阪市白粉町	R4.8.3	ガス管	事業者	その他	3.9㎡	遺構・遺物なし。
てんばいせき	天保遺跡	204-b141	松阪市嬉野島田町字焼野	R4.8.4	太陽光発電施設	事業者	その他	841.0㎡	遺構・遺物なし。
まつさかじょうかまちいせき	松坂城下町遺跡	204-a769	松阪市新座町	R4.8.24	ガス管	事業者	その他	7.8㎡	遺構・遺物なし。
てんばいせき	天保遺跡	204-b141	松阪市嬉野島田町字焼野	R4.8.26	太陽光発電施設	事業者	その他	1.0㎡	遺構・遺物なし。
おづいせき	小津遺跡	204-c21	松阪市小津町	R4.8.27	個人住宅	事業者	団地・個人住宅	10.0㎡	遺構・遺物なし。
まつさかじょうかまちいせき	松坂城下町遺跡	204-a769	松阪市新町	R4.8.27	個人住宅	事業者	団地・個人住宅	15.0㎡	遺構・遺物なし。
なかせこいせき	中世古遺跡	204-a624	松阪市田原町字川端	R4.8.29	個人住宅	事業者	団地・個人住宅	6.0㎡	遺構・遺物なし。
まがりいせき	曲遺跡	204-a320	松阪市曲町	R4.8.31	個人住宅	事業者	団地・個人住宅	6.0㎡	遺構・遺物なし。
いせでらいせき	伊勢寺遺跡	204-a274	松阪市深長町字花ノ木垣戸	R4.9.8	個人住宅	事業者	団地・個人住宅	379.6㎡	遺構・遺物なし。
あわそいせき	阿波曾遺跡	204-a637	松阪市阿波曾町字大町	R4.9.9	太陽光発電施設	事業者	その他	1.0㎡	遺構・遺物なし。
かさまついせき	笠松遺跡	204-c21	松阪市星合町字三才	R4.9.22	個人住宅	事業者	その他	2.0㎡	遺構・遺物なし。
なちやまいせき	那知山遺跡	204-a623	松阪市大津町	R4.9.27	ガス管	事業者	その他	1.0㎡	遺構・遺物なし。
まつさかじょうかまちいせき	松坂城下町遺跡	204-a769	松阪市殿町	R4.9.27	自動車庫	事業者	その他	3.0㎡	遺構・遺物なし。
まつさかじょうかまちいせき	松坂城下町遺跡	204-a769	松阪市中町	R4.9.28	ガス管	事業者	その他	4.0㎡	遺構・遺物なし。
まつさかじょうかまちいせき	松坂城下町遺跡	204-a769	松阪市殿町	R4.9.29	ガス管	事業者	その他	2.4㎡	遺構・遺物なし。
かゆなべいせき	粥鍋遺跡	204-a716	松阪市川井町	R4.9.29	ガス管	事業者	その他	1.8㎡	遺構・遺物なし。
かみくめいせき	上久米遺跡	204-c39	松阪市久米町字五ノ坪	R4.9.30	個人住宅	事業者	団地・個人住宅	2.0㎡	遺構・遺物なし。
まがりいせき	曲遺跡	204-a320	松阪市曲町	R4.10.4	個人住宅	事業者	団地・個人住宅	3.6㎡	遺構・遺物なし。
のぼりばたいせき	上り畑遺跡	204-a884	松阪市新開町	R4.10.3	個人住宅	事業者	団地・個人住宅	3.0㎡	遺構：なし。 遺物：土師器片、山茶碗片。
まつさかじょうかまちいせき	松坂城下町遺跡	204-a769	松阪市川井町	R4.10.12	個人住宅	事業者	団地・個人住宅	5.0㎡	遺構・遺物なし。
まつさかじょうあと	松坂城跡	204-a770	松阪市殿町	R4.10.12	ガス管	事業者	その他	2.9㎡	遺構・遺物なし。
こくぼいせき	小久保遺跡	204-a624	松阪市垣鼻町字大保田	R4.10.17	個人住宅	事業者	団地・個人住宅	8.0㎡	遺構・遺物なし。
まつさかじょうかまちいせき	松坂城下町遺跡	204-a769	松阪市殿町	R4.10.17	個人住宅	事業者	団地・個人住宅	20.0㎡	遺構・遺物なし。
でぐちいせき	出口遺跡	204-a577	松阪市小阿坂町字六才堂	R4.10.19	農業用倉庫	事業者	その他	1.0㎡	遺構・遺物なし。
いっしきがといせき	一色垣内遺跡	204-b297	松阪市嬉野中川町字一色垣内	R4.10.24	ガス管	事業者	その他	10.0㎡	遺構・遺物なし。
まつさかじょうかまちいせき	松坂城下町遺跡	204-a769	松阪市白粉町	R4.10.26	個人住宅	事業者	団地・個人住宅	10.0㎡	遺構・遺物なし。
ちやそのがわいせき	茶園川遺跡	204-a320	松阪市駅部田町字花岡	R4.10.28	個人住宅	事業者	団地・個人住宅	4.0㎡	遺構・遺物なし。
なちやまいせき	那知山遺跡	204-a623	松阪市田原町字那知山	R4.11.2	個人住宅	事業者	団地・個人住宅	4.0㎡	遺構・遺物なし。
なちやまいせき	那知山遺跡	204-a623	松阪市田原町字那知山	R4.11.2	個人住宅	事業者	団地・個人住宅	4.0㎡	遺構・遺物なし。
なちやまいせき	那知山遺跡	204-a623	松阪市田原町字那知山	R4.11.11	個人住宅	事業者	団地・個人住宅	3.0㎡	遺構・遺物なし。
おのえ・はだめいせき	小野江・甚目遺跡	204-c3	松阪市小野江町	R4.11.14	下水管撤去	松阪市	その他	3.0㎡	遺構・遺物なし。
にしひるいせき	西肥留遺跡	204-c6	松阪市肥留町	R4.11.24	下水管渠	松阪市	その他	4.0㎡	遺構・遺物なし。
なかおがいといせき	中尾垣内遺跡	204-b222	松阪市嬉野下之庄町字中尾垣内	R4.11.28	太陽光発電施設	事業者	その他	5.0㎡	遺構・遺物なし。
しろのこいせき	城ノ腰遺跡	204-a927	松阪市松ヶ島町字薬師前	R4.12.1	太陽光発電施設	事業者	その他	567.0㎡	遺構・遺物なし。
なかせこいせき	中世古遺跡	204-a624	松阪市田原町字川端	R4.12.5	個人住宅	事業者	団地・個人住宅	4.0㎡	遺構・遺物なし。
しんでいせき	新出遺跡	204-b14	松阪市嬉野下之庄町字上ノ垣内	R4.12.8	太陽光発電施設	事業者	その他	0.1㎡	遺構・遺物なし。
まつさかじょうかまちいせき	松坂城下町遺跡	204-a769	松阪市殿町	R4.12.10	公共施設	松阪市	その他	10.0㎡	遺構・遺物なし。
かみでいせき	上出遺跡	204-a203	松阪市駅部田町 地内	R4.12.12	ガス管	事業者	その他	5.0㎡	遺構・遺物なし。
しろのこいせき	城ノ腰遺跡	204-a927	松阪市松ヶ島町字薬師前	R4.12.22	太陽光発電施設	事業者	その他	567.0㎡	遺構・遺物なし。
なかおがいといせき	中尾垣内遺跡	204-b222	松阪市嬉野下之庄町字中尾垣内	R4.12.23	太陽光発電施設	事業者	その他	5.0㎡	遺構・遺物なし。
おかたのやまぎわいせき	小片野山際遺跡	204-a666	松阪市小片野町字山際	R4.12.26	個人住宅	事業者	団地・個人住宅	3.0㎡	遺構・遺物なし。
いっしきがといせき	一色垣内遺跡	204-b297	松阪市嬉野中川町字一色垣内	R4.12.28	ガス管	事業者	その他	1.0㎡	遺構・遺物なし。
とよはらにしまいせき	豊原西町遺跡	204-a823	松阪市豊原町字西町	R5.1.5	店舗	事業者	その他	2.0㎡	遺構・遺物なし。
なかせこいせき	中世古遺跡	204-a624	松阪市田原町字川端	R5.1.6	個人住宅	事業者	団地・個人住宅	4.0㎡	遺構・遺物なし。
まつさかじょうかまちいせき	松坂城下町遺跡	204-a769	松阪市中町	R5.1.22	ガス管	事業者	その他	2.0㎡	遺構・遺物なし。
まつさかじょうかまちいせき	松坂城下町遺跡	204-a769	松阪市殿町	R5.1.27	公共施設	松阪市	その他	6.0㎡	遺構・遺物なし。
なかせこいせき	中世古遺跡	204-a624	松阪市田原町	R5.2.1	個人住宅	事業者	団地・個人住宅	2.0㎡	遺構・遺物なし。
なかおがいといせき	中尾垣内遺跡	204-b222	松阪市嬉野下之庄町字中尾垣内	R5.2.1	太陽光発電施設	事業者	その他	10.0㎡	遺構・遺物なし。
まつさかじょうかまちいせき	松坂城下町遺跡	204-a769	松阪市白粉町	R5.2.6	ガス管	事業者	その他	5.0㎡	遺構・遺物なし。
まつさかじょうあと	松坂城跡	204-a770	松阪市殿町	R5.2.6	保育園施設	松阪市	その他	4.0㎡	遺構・遺物なし。
まつさかじょうかまちいせき	松坂城下町遺跡	204-a769	松阪市魚町	R5.2.20	個人住宅	事業者	団地・個人住宅	10.0㎡	遺構・遺物なし。
のぎりいせき	のぎり遺跡	204-e86	松阪市飯高町森字浦下木	R5.3.6	太陽光発電施設	事業者	その他	10.0㎡	遺構・遺物なし。
まつさかじょうかまちいせき	松坂城下町遺跡	204-a769	松阪市魚町	R5.3.22	個人住宅	事業者	団地・個人住宅	3.0㎡	遺構・遺物なし。
しんでいせき	新出遺跡	204-b14	松阪市嬉野上野町字御殿山	R5.3.31	太陽光発電施設	事業者	その他	4.0㎡	遺構・遺物なし。
まつさかじょうあと	松坂城跡	204-a770	松阪市殿町	R5.3.31	ガス管	事業者	その他	0.8㎡	遺構・遺物なし。

いせきめい ふりがな	遺跡名	遺跡番号	所在地	調査実施日	調査原因	費用負担者	区分	調査面積	調査概要
ほんごういせき	本郷遺跡	229	明和町明星字下出	R4.6.21	個人住宅	事業者	団地・個人住宅	499.6㎡	遺構・遺物なし。
きたのいせき	北野遺跡	228	明和町明星字西ノ野	R4.9.12	個人住宅	事業者	団地・個人住宅	324.0㎡	遺構・遺物なし。
さるやましーいせき うにまちのいせき	申山C遺跡 有爾町野遺跡	309 1	明和町大流字申山、 字西有爾町野、字有爾町野	R4.10.3	太陽光発電	事業者	その他	3,723.0㎡	遺構・遺物なし。
ひがしがいとえーいせき	東垣外A遺跡	234	明和町坂本字東垣外	R4.12.23	個人住宅	事業者	団地・個人住宅	168.9㎡	遺構・遺物なし。
おおいけいせき	大池遺跡	461-93	度会郡玉城町矢野字前岡	R4.11.7	個人住宅	事業者	団地・個人住宅	6.8㎡	遺構・遺物なし。
やまおかじょうあと	山岡城跡	461-128	度会郡玉城町小社曾根	R4.7.8	ガス等	事業者	その他	1.4㎡	遺構・遺物なし。
みょうずいせき	明豆遺跡	461-137	度会郡玉城町宮古	R4.5.13	ガス等	事業者	その他	4.8㎡	遺構・遺物なし。
にせこいせき	西世古遺跡	461-210	度会郡玉城町上田辺字辻ノ 長	R4.10.26	個人住宅	事業者	団地・個人住宅	25.0㎡	遺構・遺物なし。
もんぜんさんとないせき	門前里中遺跡	461-223	度会郡玉城町坂本字里	R4.5.16	個人住宅	事業者	団地・個人住宅	23.0㎡	遺構・遺物なし。
もんぜんさんとないせき	門前里中遺跡	461-223	度会郡玉城町門前字里中	R4.6.17	ガス等	事業者	その他	2.2㎡	遺構・遺物なし。
おごいせき	小社遺跡	461-272	度会郡玉城町小社曾根字下 条	R5.2.24	個人住宅	事業者	団地・個人住宅	121.3㎡	遺構・遺物なし。
いわていせきぐん	岩出遺跡群	461-302	度会郡玉城町岩出	R4.9.9	ガス等	事業者	その他	1.4㎡	遺構なし。土器片1片採取。
かんまちいせき	上町遺跡	461-401	度会郡玉城町田丸字上町	R4.5.13	個人住宅	事業者	団地・個人住宅	6.0㎡	遺構なし。土器片3片採取。
てらだいせき	寺田遺跡	461-425	度会郡玉城町佐田字寺田	R4.6.30	個人住宅	事業者	団地・個人住宅	6.0㎡	遺構・遺物なし。
てらだいせき	寺田遺跡	461-425	度会郡玉城町佐田字寺田	R4.4.22	個人住宅	事業者	団地・個人住宅	6.0㎡	遺構・遺物なし。
てらだいせき	寺田遺跡	461-425	度会郡玉城町佐田字寺田	R4.5.30	個人住宅	事業者	団地・個人住宅	6.0㎡	遺構・遺物なし。
てらだいせき	寺田遺跡	461-425	度会郡玉城町佐田字寺田	R4.7.27	個人住宅	事業者	団地・個人住宅	6.0㎡	遺構・遺物なし。
てらだいせき	寺田遺跡	461-425	度会郡玉城町佐田字寺田	R4.11.18	個人住宅	事業者	団地・個人住宅	6.0㎡	遺構・遺物なし。
てらだいせき	寺田遺跡	461-425	度会郡玉城町佐田字寺田	R5.1.23	個人住宅	事業者	団地・個人住宅	6.0㎡	遺構・遺物なし。
てらだいせき	寺田遺跡	461-425	度会郡玉城町佐田字寺田	R5.2.2	個人住宅	事業者	団地・個人住宅	6.0㎡	遺構なし。土器片1片採取。
たまるみち	田丸道遺跡	461-467	度会郡玉城町中楽字田丸道	R4.2.9	ガス等	事業者	その他	7.3㎡	遺構・遺物なし。
たまるみち	田丸道遺跡	461-467	度会郡玉城町中楽字田丸道	R4.3.3	ガス等	事業者	その他	1.4㎡	遺構・遺物なし。
せきのひろいせき	関ノ広遺跡	470-124	度会郡度会町和井野	R4.6.17	太陽光発電施設	事業者	その他	100.0㎡	遺構・遺物なし。
もりぞえいせき	森添遺跡	470-007	度会郡度会町上久具字高山	R4.7.23	駐車場	事業者	その他	379.0㎡	遺構・遺物なし。
せきのひろいせき	関ノ広遺跡	470-124	度会郡度会町和井野	R4.12.8	太陽光発電施設	事業者	その他	513.0㎡	遺構・遺物なし。
ゆたのいせき	湯田野遺跡	203-a105	伊勢市上地町湯田野	R4.4.7	個人住宅	事業者	団地・個人住宅	229.5㎡	遺構・遺物なし。
しょういせき	荘遺跡	203-b32	伊勢市二見町字里中	R4.4.15	ガス等	事業者	その他	0.8㎡	遺構・遺物なし。
しょうきたいせき	荘北遺跡	203-b33	伊勢市二見町荘	R4.5.6	個人住宅	事業者	団地・個人住宅	776.9㎡	遺構・遺物なし。
やまぞえいせき	山添A遺跡	203-a341	伊勢市旭町字山添	R4.5.12	ガス等	事業者	その他	2.8㎡	遺構・遺物なし。
しょうきたいせき	荘北遺跡	203-b33	伊勢市二見町荘字出口前	R4.5.12	ガス等	事業者	その他	2.0㎡	遺構・遺物なし。
おげいせき	桶子遺跡	203-a301	伊勢市中村町字桶子	R4.5.19	個人住宅	事業者	団地・個人住宅	193.7㎡	遺構・遺物なし。
やまだいせき	山田遺跡	203-d2	伊勢市御園町長屋字桜木	R4.5.20	個人住宅	事業者	団地・個人住宅	1,055.9㎡	遺構・遺物なし。
やまだいせき	山田遺跡	203-d2	伊勢市御園町王中島	R4.5.30	ガス等	事業者	その他	9.5㎡	遺構・遺物なし。
りきゆうやまいせき	離宮山遺跡	203-c3	伊勢市小俣町元町	R4.6.15	個人住宅	事業者	団地・個人住宅	224.2㎡	遺構・遺物なし。
かみとおりのいせき	上通遺跡	203-a171	伊勢市上地町字上通	R4.6.30	個人住宅	事業者	団地・個人住宅	348.3㎡	遺構・遺物なし。
かわさきかんごうといせき	河崎環濠都市遺跡	203-a374	伊勢市河崎二丁目	R4.7.2	個人住宅	事業者	団地・個人住宅	688.8㎡	遺構・遺物なし。
のなかいせき	野中遺跡	203-b19	伊勢市二見町西	R4.7.14	ガス等	事業者	その他	1.4㎡	遺構・遺物なし。
もとしんでんいせき	元新田遺跡	203-a238	伊勢市津村町字元新田	R4.8.1	個人住宅	事業者	団地・個人住宅	423.3㎡	遺構・遺物なし。
やまだいせき	山田遺跡	203-d2	伊勢市御園町王中島	R4.8.5	ガス等	事業者	その他	1.6㎡	遺構・遺物なし。
おおみなといせきぐん	大湊遺跡群	203-a352	伊勢市大湊町字本田	R4.8.10	太陽光発電	事業者	その他	3,521.0㎡	遺構・遺物なし。
やまだいせき	山田遺跡	203-d2	伊勢市御園町長屋字桜木	R4.8.14	個人住宅	事業者	団地・個人住宅	243.1㎡	遺構・遺物なし。
しきぶつかこふん	式部塚古墳	203-a31	伊勢市前山町字亀谷	R4.8.19	構造物撤去	事業者	その他	27.7㎡	遺構・遺物なし。
やまだいせき	山田遺跡	203-d2	伊勢市御園町長屋字桜木	R4.8.22	宅地造成	事業者	団地・個人住宅	830.5㎡	遺構・遺物なし。
なかたちいせき	中館遺跡	203-a376	伊勢市本町	R4.9.6	ガス等	事業者	その他	3.7㎡	遺構・遺物なし。
やまぞえいせき	山添A遺跡	203-a341	伊勢市旭町字山添	R4.9.7	ガス等	事業者	その他	2.8㎡	遺構・遺物なし。
やまだいせき	山田遺跡	203-d2	伊勢市御園町長屋	R4.10.12	ガス等	事業者	その他	15.1㎡	遺構・遺物なし。
せんにんたにいーいせき	仙人谷E遺跡	203-a367	伊勢市宇治今在家町	R4.10.14	ガス等	事業者	その他	0.8㎡	遺構・遺物なし。
おおみなといせきぐん	大湊遺跡群	203-a352	伊勢市大湊町	R4.10.17	個人住宅	事業者	団地・個人住宅	364.0㎡	遺構・遺物なし。
りきゆうやまいせき	離宮山遺跡	203-c3	伊勢市小俣町本町	R4.10.20	ガス等	事業者	その他	1.4㎡	遺構・遺物なし。
かけはしいせき	掛橋遺跡	203-c4	伊勢市小俣町本町	R4.10.21	駐車場	事業者	その他	134.0㎡	遺構・遺物なし。
しょういせき	荘遺跡	203-b32	伊勢市二見町荘	R4.10.24	個人住宅	事業者	団地・個人住宅	249.0㎡	遺構・遺物なし。
りきゆうやまいせき	離宮山遺跡	203-c3	伊勢市小俣町元町	R4.10.26	店舗	事業者	工場造成地	215.1㎡	遺構・遺物なし。
りきゆうやまいせき	離宮山遺跡	203-c3	伊勢市小俣町元町	R4.10.26	店舗	事業者	工場造成地	110.1㎡	遺構・遺物なし。
しもとおりのいせき	下通遺跡	203-a170	伊勢市上地町字下中野	R4.11.2	個人住宅	事業者	団地・個人住宅	530.7㎡	遺構・遺物なし。
かけはしいせき	掛橋遺跡	203-c4	伊勢市小俣町本町	R4.11.9	ガス等	事業者	その他	0.8㎡	遺構・遺物なし。
とのやぶいきせ	との敷遺跡	203-c17	伊勢市小俣町湯田	R4.11.9	ガス等	事業者	その他	16.2㎡	遺構・遺物なし。
とのやぶいきせ	との敷遺跡	203-c17	伊勢市小俣町湯田	R4.11.9	ガス等	事業者	その他	0.8㎡	遺構・遺物なし。

いせきめい ふりがな	遺跡名	遺跡番号	所在地	調査実施日	調査原因	費用負担者	区分	調査面積	調査概要
しもとおりのせき	下通遺跡	203-a170	伊勢市上地町字下中野	R4.11.10	ガス等	事業者	その他	1.4㎡	遺構・遺物なし。
ゆたのいせき	湯田野遺跡	203-a105	伊勢市上地町湯田野	R4.11.16	個人住宅	事業者	団地・個人住宅	229.5㎡	遺構・遺物なし。
ねおきまついせき	根起松遺跡	203-a345	伊勢市神久一丁目	R4.12.9	個人住宅	事業者	団地・個人住宅	280.0㎡	遺構・遺物なし。
たかぶくいせき	高向遺跡	203-d1	伊勢市御園町高向	R4.12.22	ガス等	事業者	その他	2.4㎡	遺構・遺物なし。
さくらはまどのいせき	桜浜殿遺跡	203-a179	伊勢市神久四丁目	R5.1.10	下水道設備工事	事業者	その他	558.0㎡	遺構・遺物なし。
うしばいせき	牛場遺跡	203-a350	伊勢市神田久志本町	R5.1.12	下水道設備工事	事業者	その他	553.0㎡	遺構・遺物なし。
ねおきまついせき	根起松遺跡	203-a345	伊勢市神久	R5.1.16	個人住宅	事業者	団地・個人住宅	253.9㎡	遺構・遺物なし。
やまだいせき	山田遺跡	203-d2	伊勢市御園町長屋字桜本	R5.1.16	個人住宅	事業者	団地・個人住宅	222.0㎡	遺構・遺物なし。
かみとおりのせき	上通遺跡	203-a171	伊勢市上地町	R5.1.25	ガス等	事業者	その他	8.6㎡	遺構・遺物なし。
かいといせき	皆戸遺跡	203-a137	伊勢市東大淀町	R5.1.30	個人住宅	事業者	団地・個人住宅	304.0㎡	遺構・遺物なし。
かけはしいせき	掛橋遺跡	203-c4	伊勢市小俣町本町	R5.2.1	ガス等	事業者	その他	1.6㎡	遺構・遺物なし。
りきゆうやまいせき	離宮山遺跡	203-c3	伊勢市小俣町元町	R5.2.2	個人住宅	事業者	団地・個人住宅	291.5㎡	遺構・遺物なし。
やまだはらいせき	山田原遺跡	203-b34	伊勢市二見町山田原	R5.2.4	ガス等	事業者	その他	0.6㎡	遺構・遺物なし。
かいといせき	皆戸遺跡	203-a137	伊勢市東大淀町	R5.2.8	ガス等	事業者	その他	1.4㎡	遺構・遺物なし。
おおみなといせきぐん	大湊遺跡群	203-a352	伊勢市大湊町字福荷裏	R5.2.8	ガス等	事業者	その他	1.4㎡	遺構・遺物なし。
やまだいせき	山田遺跡	203-d2	伊勢市御園町長屋	R5.2.14	店舗	事業者	工場造成地	801.2㎡	遺構・遺物なし。
りきゆうやまいせき	離宮山遺跡	203-c3	伊勢市小俣町元町	R5.2.15	個人住宅	事業者	団地・個人住宅	151.9㎡	遺構・遺物なし。
りきゆうやまいせき	離宮山遺跡	203-c3	伊勢市小俣町元町	R5.2.15	擁壁設置工事	事業者	その他	39.5㎡	遺構・遺物なし。
やまだいせき	山田遺跡	203-d2	伊勢市御園町長屋字桜本	R5.2.24	個人住宅	事業者	団地・個人住宅	222.1㎡	遺構・遺物なし。
しょうきたいせき	荘北遺跡	203-b33	伊勢市二見町荘	R5.3.22	ガス等	事業者	その他	1.1㎡	遺構・遺物なし。
しょういせき	荘遺跡	203-b32	伊勢市二見町西字中野ノハカマ	R5.3.24	ガス等	事業者	その他	1.4㎡	遺構・遺物なし。
おばたけいせき	大畑遺跡	211-30	鳥羽市答志町字大畑	R4.7.25	電線工事	事業者	その他	4.0㎡	遺物・遺構なし
いぬいせき	乾遺跡	211-211	鳥羽市神島町字乾	R4.7.26	電線工事	事業者	その他	3.0㎡	遺物・遺構なし
とばじょうあと	鳥羽城跡	211-324	鳥羽市鳥羽三丁目7-7	R4.11.11	電線工事	事業者	その他	4.0㎡	遺物・遺構なし
なんばりかいづか	南張貝塚	215-a18	志摩市浜島町南張字宮ノ腰	R4.9.9	住宅建築工事	事業者	団地・個人住宅	50.4㎡	遺構・遺物なし。
なんばりかいづか	南張貝塚	215-a18	志摩市浜島町南張	R4.11.17・25	店舗施設解体工事	事業者	団地・個人住宅	495.6㎡	遺構・遺物なし。
なんばりかいづか	南張貝塚	215-a18	志摩市浜島町南張字野崎	R5.3.9	携帯基地局設置	事業者	その他	1.4㎡	遺構・遺物なし。
はまじまいせき	浜島遺跡	215-a63	志摩市浜島町浜島	R5.1.26	浄化槽設置	事業者	その他	2.1㎡	遺構・遺物なし。
つかごしかいづか	塚越貝塚	215-b14	志摩市大王町船越字岩谷	R4.5.10	電柱設置	事業者	その他	0.6㎡	遺構・遺物なし。
あぜないせき	畔名遺跡	215-b66	志摩市大王町畔名	R4.11.11～3	津波避難タワー建設	事業者	その他	50.4㎡	遺構なし。土器・須恵器出土。
じぞうかいづか	地蔵貝塚	215-c30	志摩市志摩町御座字地蔵	R4.7.28	住宅建築工事	事業者	その他	4.9㎡	遺構・遺物なし。
ながおかえーいせき	長岡A遺跡	215-c122	志摩市志摩町越賀字長岡	R4.5.12	住宅建築工事	事業者	団地・個人住宅	1.9㎡	遺構・遺物なし。
ひがしげといせき	東海道遺跡	215-d123	志摩市阿児町国府字下ノ東	R4.11.7	電柱設置	事業者	その他	1.1㎡	遺構・遺物なし。
こしかおくやまいせき	越賀奥山遺跡	215-c142	志摩市志摩町越賀字奥山	R4.10.18	電柱設置	事業者	その他	1.3㎡	遺構・遺物なし。
ひさごいせき	ヒサゴ遺跡	215-c159	志摩市志摩町和具	R4.6.10	電柱設置	事業者	その他	3.6㎡	遺構・遺物なし。
とうえいせき	遠平遺跡	215-c187	志摩市志摩町片田字遠平	R5.2.21	電柱設置	事業者	その他	0.5㎡	遺構・遺物なし。
おかのせこいせき	岡之世古遺跡	215-d163	志摩市阿児町甲賀	R5.3.15	住宅建築工事	事業者	団地・個人住宅	185.0㎡	遺構・遺物なし。
かわむかいせき	川向井遺跡	215-d216	志摩市阿児町鶴方字川向井	R4.9.14	浄化槽設置	事業者	その他	1.5㎡	遺構・遺物なし。
ふふろくざかいせき	不ふろく坂遺跡	215-d248	志摩市阿児町甲賀字不ふろく坂	R5.1.6	携帯基地局設置	事業者	その他	6.3㎡	遺構・遺物なし。
いちごびーいせき	市後B遺跡	215-d267	志摩市阿児町志島市後	R4.8.19	電柱設置	事業者	その他	0.8㎡	遺構・遺物なし。
たてみがいせき	立神遺跡	215-d274	志摩市阿児町立神	R4.12.19	住宅建築工事	事業者	団地・個人住宅	473.5㎡	遺構・遺物なし。
たてがみいせき	立神遺跡	215-d274	志摩市阿児町立神	R5.1.10	住宅建築工事	事業者	団地・個人住宅	181.0㎡	遺構・遺物なし。
たてがみいせき	立神遺跡	215-d274	志摩市阿児町立神字東配	R5.1.26	電柱設置	事業者	その他	1.6㎡	遺構・遺物なし。
たてがみいせき	立神遺跡	215-d274	志摩市阿児町立神字東配	R5.3.6	住宅建築工事	事業者	団地・個人住宅	123.6㎡	遺構・遺物なし。
ついじいせき	築地遺跡	215-e160	志摩市磯部町築地字開村	R5.3.8	携帯基地局設置	事業者	その他	1.4㎡	遺構・遺物なし。
なるかわいせき	成川遺跡	562-a14	南牟婁郡紀宝町成川1091	R4.4.18 R4.5.2	個人住宅の建替工事	届出者(個人)	団地・個人住宅	129.0㎡	遺構・遺物なし。
みたいせき・みたはいじ	三田遺跡・三田廃寺	216-a39・40	伊賀市三田字三田地	R410.14 R5.1.6	個人住宅建設	事業者	団地・個人住宅	346.7㎡	遺構・遺物なし。
ねほんぼういせき	根本坊遺跡	216-a216	伊賀市緑ヶ丘東町	R4.9.6、11.9	個人住宅建設	事業者	団地・個人住宅	156.4㎡	遺構なし。土器器出土。
うえやまたくあと	上山宅跡	216-a345	伊賀市東高倉字東岡出	R4.6.4	個人住宅建設	事業者	団地・個人住宅	607.2㎡	遺構・遺物なし。
うえのじょうあと	上野城跡	216-a358	伊賀市小田町	R4.8.1	建柱	事業者	その他	2.0㎡	遺構・遺物なし。
うえのじょうあと	上野城跡	216-a358	伊賀市上野丸之内	R4.8.24、9.10	個人住宅建設	事業者	団地・個人住宅	388.9㎡	遺構・遺物なし。
えなみしやかたあと	榎並氏館跡	216-a475	伊賀市朝屋	R4.6.1・7	個人住宅建設	事業者	団地・個人住宅	726.0㎡	小穴を検出。明確な遺構なし。遺物なし。
にしおかしやかたあと	西岡氏館跡	216-a552	伊賀市市部字乙部	R4.10.20	個人住宅建設	事業者	団地・個人住宅	738.7㎡	遺構・遺物なし。
まつおしやかたあと	松尾氏館跡	216-a565	伊賀市猪田字小黑	R4.7.26、8.8・26	個人住宅建設	事業者	団地・個人住宅	877.6㎡	測量・土塁断ち割りによる記録。遺物なし。
まつおしやかたあと	松尾氏館跡	216-a565	伊賀市猪田字小黑	R4.12.1	個人住宅建設	事業者	団地・個人住宅	866.0㎡	遺構・遺物なし。
さいみょうじいせき	西明寺遺跡	216-a785	伊賀市西明寺	R4.11.4	通路敷設	事業者	道路・河川等	37.2㎡	遺構・遺物なし。

いせきめい ふりがな	遺跡名	遺跡番号	所在地	調査実施日	調査原因	費用負担者	区分	調査面積	調査概要
きしゅんいせき	喜春遺跡	216-a818	伊賀市佐那具町	R4.12.1	資材置き場設置	事業者	その他	906.0㎡	遺構・遺物なし。
なかいいせき	中井遺跡	216-a1075	伊賀市山出	R4.7.30	個人住宅建設	事業者	団地・個人住宅	291.9㎡	遺構・遺物なし。
なかいいせき	中井遺跡	216-a1075	伊賀市山出	R4.12.27	個人住宅建設	事業者	団地・個人住宅	327.2㎡	遺構・遺物なし。
うえのじょうかまちいせき	上野城下町遺跡	216-a1230	伊賀市上野西町	R4.4.11	集議所便益施設改修	事業者	その他	19.8㎡	遺構・遺物なし。
うえのじょうかまちいせき	上野城下町遺跡	216-a1230	伊賀市上野寺町	R4.7.7	建物解体	事業者	団地・個人住宅	889.8㎡	遺構・遺物なし。
うえのじょうかまちいせき	上野城下町遺跡	216-a1230	伊賀市上野寺町	R4.10.20	庫裡建設	事業者	その他	1,491.1㎡	遺構・遺物なし。
とみいたくあと	富井宅跡	216-b66	伊賀市野村	R4.11.9	建柱	事業者	その他	2.0㎡	遺構・遺物なし。
おぐらいせき	小倉遺跡	216-d232	伊賀市馬場宇小倉	R4.10.20	個人住宅建設	事業者	団地・個人住宅	295.5㎡	遺構・遺物なし。
はまだあきじょうあと	浜田安芸城跡	216-d495	伊賀市西高倉	R4.11.10・11・14・18	機械搬入道路敷設	事業者	道路・河川等	166.7㎡	遺構・遺物なし。
あおとんぐうあと	阿保頓宮跡	216-f155	伊賀市阿保字上代	R4.11.26	建柱	事業者	その他	8.0㎡	遺構・遺物なし。
さわだいいせき	沢代遺跡	216-f201	伊賀市阿保字澤代	R4.10.17	太陽光発電	事業者	その他	1,239.0㎡	遺構・遺物なし。
さわだいいせき	沢代遺跡	216-f201	伊賀市阿保字澤代	R4.10.17	太陽光発電	事業者	その他	2,293.0㎡	遺構・遺物なし。
かみごぜいせき	上後瀬遺跡	未	伊賀市青山羽根字上後瀬	R4.11.25	太陽光発電	事業者	その他	846.0㎡	遺構・遺物なし。
はざまいせき	狭間遺跡	208-336	名張市東田原字狭間	R4.3.17	個人住宅	事業者	団地・個人住宅	90.0㎡	遺構・遺物なし。
じゅちよういせき	十町遺跡	208-500	名張市赤目町丈六	R4.5.13	太陽光パネル	事業者	その他	1.0㎡	遺構・遺物なし。
ほんがいいせき	坊垣遺跡	208-396	名張市夏見字坊垣	R4.5.11	旧病棟解体	事業者	その他	10.0㎡	遺構・遺物なし。
こもいせき	薦生遺跡	208-82	名張市薦生	R4.9.6	防火水槽設置	事業者	その他	40.0㎡	遺構・遺物なし。
あかめだんいせき	赤目檀遺跡	208-198	名張市赤目町檀	R4.10.24	道路拡幅	事業者	道路・河川等	100.0㎡	遺構・遺物なし。
ほうでんのもといせき	宝殿ノ本遺跡	208-477	名張市安部田宝殿ノ本	R4.12.7	太陽光パネル	事業者	その他	3.0㎡	遺構・遺物なし。

4 本発掘調査の概要

令和4年度に行われた本発掘調査33件(三重県埋蔵文化財センター9件、斎宮歴史博物館7件、市町機関17件、その他機関0件)の概要を示す。なお、※印は国・県補助事業である。

(1) 三重県埋蔵文化財センター担当の本発掘調査

No.	1	遺跡名	小片野新田遺跡	おがたのしんでんいせき	台帳番号	24204	—	a 688	
所在地	松阪市小片野町			事業主体	三重県農林水産部農業基盤整備課(松阪農林事務所)				
調査原因	高度水利機能確保基盤整備事業(北谷地区)			費用負担	三重県農林水産部・三重県教育委員会				
調査機関	三重県埋蔵文化財センター			担当者	大川 操・田中久生				
調査期間	R4. 5.30～R4. 12.2			調査面積	2,010㎡				
着手通知	R4. 5.30 付け 教埋第55号			遺物発見	R5.2.17 付け 教埋第308号				
調査概要	<p>遺跡は櫛田川中流左岸の段丘面に広がり、北谷池南側に位置する。現況は畑地・水田・道路であり、遺跡南部を国道166号が東西に通る。高度水利機能確保基盤整備事業(北谷地区)に伴う発掘調査を実施した。対象地は昨年度の1次調査2区の西に隣接する地点をはじめ、計8か所に分かれる。</p> <p>調査の結果、掘立柱建物の柱穴や溝、連続する大型土坑・ピットなどが確認された。土坑のほとんどは、室町時代から江戸時代にかけての土取りに伴うものと考えられ、遺物を伴わないものと、土師器皿や鍋が出土するものがあった。土坑のほかピットからも土師器鍋や施釉陶器のほか、煙管や鉛玉などの金属製品が出土した。</p>								
主な遺構	掘立柱建物、土坑、溝、ピット等								
主な遺物	土師器、山茶碗、陶磁器、煙管、鉛玉、銭貨等						箱数(箱)	61	
							重量(kg)	129.5	
関連文献	小片野新田遺跡発掘調査現地説明会資料(令和3年11月27日)、小片野新田遺跡(第2次)発掘調査現地説明会資料(令和4年10月22日)								

No.	2	遺跡名	山ノ腰A遺跡	やまのこしえーいせき	台帳番号	207	—	870	
所在地	鈴鹿市徳田町			事業主体	三重県農林水産部農業基盤整備課(四日市市農林事務所)				
調査原因	高度水利機能確保基盤整備事業(徳田地区)			費用負担	三重県農林水産部・三重県教育委員会				
調査機関	三重県埋蔵文化財センター			担当者	萩原義彦・長谷川稔・佐藤嘉晃				
調査期間	R4. 8.18～R4. 11.30			調査面積	325.1㎡				
着手通知	R4. 8.18 付け 教埋第129号			遺物発見	R5.1.12 付け 教埋第255号				
調査概要	<p>調査対象地は、中ノ川左岸の丘陵端に位置している。工事箇所を対象に発掘調査を実施した。その結果、弥生～奈良時代にかけての遺構を確認した。弥生～奈良時代は、溝・谷を検出した。遺物は、弥生土器から奈良時代にかけての土師器・須恵器が出土している。</p>								
主な遺構	谷、溝								
主な遺物	弥生土器、土師器、須恵器						箱数(箱)	6	
							重量(kg)	9.5kg	
関連文献									

No.	3	遺跡名	水深遺跡	みずぶかいせき	台帳番号	207	—	1348	
所在地	鈴鹿市徳田町			事業主体	三重県農林水産部農業基盤整備課(四日市市農林事務所)				
調査原因	高度水利機能確保基盤整備事業(徳田地区)			費用負担	三重県農林水産部・三重県教育委員会				
調査機関	三重県埋蔵文化財センター			担当者	萩原義彦・長谷川稔・佐藤嘉晃				
調査期間	R4. 8.18～R4. 11.30			調査面積	862.8㎡				
着手通知	R4. 8.18 付け 教埋第129号			遺物発見	R5. 1.12 付け 教埋第255号				
調査概要	<p>水深遺跡は、中ノ川左岸の丘陵端に立地する。</p> <p>高度水利機能確保基盤整備事業(徳田地区)に伴い、工事箇所を対象に発掘調査を実施した。その結果、古墳から室町時代にかけての遺構を確認した。古墳時代は、削平された古墳の周溝を検出した。墳形は不明で直径ないし1辺は14mである。奈良時代は、大型の掘立柱建物1棟を検出した。規模は、桁行5間・梁行2間である。鎌倉時代から室町時代は、火葬痕跡を43基検出した。その中には、人骨が良好に残っているものがあった。</p>								
主な遺構	古墳、掘立柱建物、火葬痕跡、土坑、溝、ピット								
主な遺物	土師器、須恵器、陶磁器、銭貨、人骨						箱数(箱)	13	
							重量(kg)	13.5kg	
関連文献									

No.	4	遺跡名	薦生遺跡	こもおいせき	台帳番号	208	—	82	
所在地	名張市薦生			事業主体	県土整備部道路建設課(伊賀建設事務所)				
調査原因	令和4年度上笠間八万線道路改良事業			費用負担	県土整備部・三重県教育委員会				
調査機関	三重県埋蔵文化財センター			担当者	原田恵理子・佐藤嘉晃				
調査期間	R4.5.31～R4.9.30			調査面積	1,535㎡				
着手通知	R4.6.1 付け 教埋第59号			遺物発見	R4.12.23 付け 教埋第236号				
調査概要	<p>遺跡は名張川左岸の段丘上に位置する。 今回の調査区は、令和3年度に実施した第1次調査区の東側である。調査の結果、A区東側は現地地表下40～50cmで黄褐色系砂質シルトに達し、この上面で奈良・中世の遺構を確認した。 奈良時代の遺構は、竪穴建物3棟を確認した。第1次調査で検出した官衙を想定させるような大型掘立柱建物は、今回の調査区では認められなかった。 中世(平安末～鎌倉時代)の遺構は、土坑群・井戸・ピット等を確認した。これらは、12世紀以降の文献にある東大寺領「薦生庄」に関わるものと推測される。なお、10世紀中葉の文献には「薦生牧」の呼称がみられるが、第1次調査と同様で、当該期の遺構・遺物は確認できなかった。 また、A区中央付近で幅約4m、検出面からの深さ約1.7mの断面V字形をした南北方向の大規模な溝を確認したが、出土遺物がなく時期不明である。この溝を境にA区東側及びB区は近世以降の攪乱が多く、遺構は希薄となる。</p>								
主な遺構	竪穴建物、土坑、井戸、ピット								
主な遺物	縄文土器、土師器、須恵器、瓦器、磁器						箱数(箱)	11	
							重量(kg)	6.75	
関連文献									

No.	5	遺跡名	高茶屋大垣内遺跡	たかぢややおおがいといせき	台帳番号	201	—	a264	
所在地	津市城山一丁目			事業主体	三重県教育委員会(学校経理・施設課)				
調査原因	県盲学校・聾学校等新築工事			費用負担	三重県教育委員会				
調査機関	三重県埋蔵文化財センター			担当者	樋口太地・萩原義彦・長谷川稔・土橋明梨紗・長谷川市太郎				
調査期間	R4. 5.17～R4. 12.2			調査面積	3,386㎡				
着手通知	R4. 5.24 付け 教埋第48号			遺物発見	R5.3.6 付け 教埋第334号				
調査概要	<p>遺跡は相川と天神川に挟まれた台地上に立地する。 県盲学校・聾学校等新築工事に伴い、寄宿舎(L区)および本校舎(M区)建設箇所を対象に発掘調査を実施した。その結果、現地地表下30～40cmで当地の地山である黄褐色系シルトに達し、この上面で古墳時代・奈良時代・平安時代末期～鎌倉時代初頭の遺構を検出した。なお、調査面積の半分ほどは旧校舎等の建設・解体により攪乱を受けていた。 遺構は古墳時代の竪穴建物、奈良時代の竪穴建物・掘立柱建物・井戸・土坑、平安時代末～鎌倉時代の溝・掘立柱建物、道路、火葬穴などがみられた。</p>								
主な遺構	竪穴建物、掘立柱建物、井戸、土坑、溝、ピット、道路、火葬穴								
主な遺物	土師器、須恵器、陶磁器						箱数(箱)	66	
							重量(kg)	201.45	
関連文献									

No.	6	遺跡名	下平大野B遺跡(第3次)	しもひらおおのびーいせき	台帳番号	214	—	a83	
所在地	いなべ市北勢町下平字大野ほか			事業主体	国土交通省中部地方整備局北勢国道事務所				
調査原因	国道475号東海環状自動車道建設事業			費用負担	国土交通省中部地方整備局北勢国道事務所				
調査機関	三重県埋蔵文化財センター			担当者	新名強・水谷豊・河瀬敏也・山田紗恵子・上野正貴				
調査期間	R4. 5.19～R4. 9.30			調査面積	1,200㎡				
着手通知	R4. 5.19 付け 教埋第40号			遺物発見	R4. 10.3 付け 教埋第170号				
調査概要	<p>下平大野B遺跡は、員弁川支流の田切川右岸の河岸段丘の上位段丘面に立地する。第3次調査は、北部の一次調査区(600㎡)と南部の二次調査区(1,200㎡)に分かれる。 一次調査は、幅2mの調査坑を13本設定した。基本層序は、I層:表土(黒色土)、II層:耕作土(黒褐色土)、III層:耕作土(暗褐色土)、IV層:地山(黄褐色土)で、遺構は、IV層上面で確認している。調査の結果、T-2西端およびT-11南半、T-12については、大きく攪乱を受けていることから、調査区南西部分には、遺構は存在していないと考えられる。その他の部分については、溝や土坑、ピットが広範囲に確認できる。これまでの調査で弥生時代の遺構・遺物を確認していることや、T-4で陶器鉢が出土していることから、今回の調査区についても、弥生時代や中近世の遺構が広がっていると考えられる。南東部から北西部に残る土壘状の高まりについては、版築などの構造はなく、遺物も出土しないことから、土壘など中世に遡る遺構ではなく、「シン垣」など近現代の盛土と考えられる。 二次調査では、弥生時代中期の竪穴建物2棟、時期不明の溝、土坑(焼土痕含む)1基を確認した。弥生時代中期の土器や石器、中世から近世の陶器が出土している。石器は剥片で、チャート製である。</p>								
主な遺構	竪穴建物2棟、土坑、溝、ピット								
主な遺物	弥生土器(壺・甕)、陶器、石器剥片						箱数(箱)	3	
							重量(kg)	0.6	
関連文献									

No.	7	遺跡名	下平大野B遺跡(第4次)	しもひらおおのびーいせき	台帳番号	214	—	a83
所在地	いなべ市北勢町向平字拾六代			事業主体	国土交通省中部地方整備局北勢国道事務所			
調査原因	国道475号東海環状自動車道建設事業			費用負担	国土交通省中部地方整備局北勢国道事務所			
調査機関	三重県埋蔵文化財センター			担当者	新名強・河瀬敏也・山田紗恵子・上野正貴			
調査期間	R4. 9.12～R5.1.31			調査面積	1,300㎡			
着手通知	R4. 9.12 付け 教理第156号			遺物発見	R5.2.2 付け 教理第265号			
調査概要	<p>下平大野B遺跡は、員弁川支流の田切川によって形成された河岸段丘上に立地している。今回、東海環状自動車道建設事業に伴い第4次調査として1,300㎡を調査した。調査の結果、弥生時代中期(約2,300年前)の掘立柱建物1棟と、時期不明のピットを確認した。また、掘立柱建物の周囲では、弥生土器の壺と甕が出土した。これにより、第2・3次調査区で確認していた弥生時代の集落跡が、第4次調査区にまで広がることを確認した。</p>							
主な遺構	掘立柱建物1棟、ピット							
主な遺物	弥生土器(壺、甕)					箱数(箱)	1	
						重量(kg)	0.1	
関連文献								

No.	8	遺跡名	鵜殿西遺跡(第7次)	うどのにしいせき	台帳番号	562	—	b5
所在地	南牟婁郡紀宝町鵜殿			事業主体	国土交通省近畿地方整備局紀南河川国道事務所			
調査原因	令和4年度一般国道42号新宮紀宝道路建設事業			費用負担	国土交通省近畿地方整備局紀南河川国道事務所			
調査機関	三重県埋蔵文化財センター			担当者	渡辺和仁・鐸木厚太			
調査期間	R4. 8.18～R4. 10.28			調査面積	567㎡			
着手通知	R4. 8.26 付け 教理第122号			遺物発見	R5.1.10 付け 教理第247号			
調査概要	<p>鵜殿西遺跡は、熊野川によって形成された自然堤防上に立地する集落遺跡である。過去の調査では、溝で区画された室町時代の屋敷地や100㎡を超える大型の掘立柱建物を確認した。第7次調査は、調査区を南北の2つに分けて行い、北を1区、南を2区とした。遺構面は、黄褐色砂質土層の上面で、溝10条や土坑6基など室町時代から江戸時代にかけての遺構を確認した。溝は、幅約5mのものが2条(溝1、溝2)、幅約1～2mのものが8条(溝3～10)ある。溝1と溝2は、大型の掘立柱建物のある区画を構成していた溝の一部である。この溝1と溝2は、規模や断面形状、時期などが類似するものの、互いの溝は接続しないことが明らかになった。溝1と溝2は、室町時代から機能していたと考えられるが、最終埋没時期は江戸時代末期頃であることを確認した。溝3～10についても、屋敷地などを区画していた溝の一部と推測され、最終埋没時期はいずれも室町時代中期から後期頃と考えられる。遺物は室町時代の土師器鍋とともに青磁の壺が出土したほか、江戸時代の陶器・磁器類が出土した。</p>							
主な遺構	溝10条、土坑6基、ピット							
主な遺物	土師器、陶器、磁器、金属製品					箱数(箱)	19	
						重量(kg)	112.05	
関連文献	新宮紀宝道路調査ニュースうどのNo.1～No.4							

No.	9	遺跡名	津城跡	つじょうあと	台帳番号	201 - a763	
所在地	津市中央			事業主体	最高裁判所		
調査原因	津地家簡裁庁舎改修等工事			費用負担	最高裁判所		
調査機関	三重県埋蔵文化財センター			担当者	土橋明梨紗・長谷川市太郎		
調査期間	R4. 5.10 ~ R4. 8.17			調査面積	714.0㎡		
着手通知	R4. 5.11 付け 教埋第275号			遺物発見	R4.11.22 付け 教埋第212号		
調査概要	<p>津城跡の北は安濃川、南には岩田川が流れ、東は伊勢湾に面する。津地家簡裁庁舎新庁舎建設工事に先立ち、発掘調査を行った。その結果、江戸時代の遺構を多数確認した。</p> <p>調査地の基本層序は表土及び盛土、昭和前期のガラス瓶などを含む攪乱層、江戸時代後期の遺物包含層、基盤層の順である。基盤層の由来は前述した安濃川による自然堤防、あるいは東の伊勢湾による浜堤と考えられる。遺構検出は、標高2.1m前後で実施した。</p> <p>最も面積の広い1区では多数の土坑、布掘地業や木杭など建物の沈下を防ぐ地盤改良を伴う建物跡をはじめとした遺構を検出した。土坑には、魚骨・貝類(アワビ・ハマグリ・シジミ・アサリ・アカガイ・サザエ)などが集密するものや、陶器の甕・鉢類を埋納するものなどがある。このほか、桶枠井戸を3基検出した。</p> <p>2区では顕著な遺構を検出することができなかった。3区では瓦溜状の土坑、溝を検出した。4区では南北方向にのびる石列1条と、桶枠井戸1基を検出した。5区では土坑のほか、柱の沈下を防ぐための根石を据えた柱穴を検出した。6区では素掘り井戸のほか、小穴を複数検出し、7区では焼土土坑を検出した。</p> <p>いずれも時期は江戸時代後半と考えられる。</p> <p>調査地は津城外堀の内側に位置する上級家臣の屋敷地内である。本調査によって敷地内の一部であるが、比較的一般的な地業を利用していたことを明らかにすることができた。</p>						
主な遺構	柱穴、土坑、溝、ピット、井戸、建物跡(布掘地業跡)、焼土土坑						
主な遺物	土師器(小皿)、陶器(鉢・甕)、瓦質羽釜、陶磁器(染付が主)、瓦(近世～戦前)、井戸(桶枠)、木杭、ガラス瓶(昭和前期)、統制陶器、煉瓦					箱数(箱)	125
						重量(kg)	967.5
関連文献							

(2) 三重県主体の学術調査

No.	10	遺跡名	斎宮跡(第203次)	さいくうあと	台帳番号	442 - 210	
所在地	多気郡明和町大字竹川字中垣内			事業主体	三重県		
調査原因	学術調査			費用負担	三重県・文化庁※		
調査機関	斎宮歴史博物館			担当者	川部浩司・山中由紀子		
調査期間	R4.7.28～R5.3.17			調査面積	225.3㎡		
着手通知	-			遺物発見	R5.3.27 付け 教委第12-4422号		
調査概要	<p>史跡西部の段丘縁辺に所在する、飛鳥時代から奈良時代の斎宮事態解明を目的として実施した。飛鳥時代斎宮の実態解明を目的として1区を、奈良時代斎宮の実態解明を目的として2区の調査区を設定した。</p> <p>1区では、飛鳥時代の斜方位区画の掘立柱塀南西角と区画内の東西棟となる掘立柱建物の柱穴を検出し、斜方位区画の南北長が西辺で約57.8mとなることを確認した。その他、奈良時代の西方位区画の掘立柱塀北辺の柱穴、平安時代末から鎌倉時代の土坑、鎌倉時代の溝などを確認した。</p> <p>2区は奈良時代の東西に並ぶ正方位区画のうち、東方位区画の東辺を確認することを目的として実施し、掘立柱塀東辺、南北棟となる掘立柱建物2棟を検出し、東方位区画の東西長が約46.2mとなることを確認した。その他、弥生時代の方形周溝墓や土坑、飛鳥時代の土坑、平安時代末～鎌倉時代の溝2条・井戸1基を確認している。</p>						
主な遺構	方形周溝墓、掘立柱建物、掘立柱塀、土坑、溝、井戸、小穴						
主な遺物	弥生土器、土師器、須恵器、円陶硯、緑釉陶器、灰釉陶器、中世陶器、近世陶磁器、石製品					箱数(箱)	47
						重量(kg)	
関連文献							

(3) 斎宮歴史博物館担当の本発掘調査

No.	11	遺跡名	斎宮跡(第202-1次)	さいくうあと	台帳番号	442 - 210	
所在地	多気郡明和町大字竹川字古里			事業主体	明和町		
調査原因	土地改良			費用負担	明和町・三重県・文化庁※		
調査機関	斎宮歴史博物館			担当者	山中由紀子		
調査期間	R4.4.6～R4.9.1			調査面積	510.9㎡		
着手通知	-			遺物発見	R5.2.14 付け 教委第12-4414号		
調査概要	<p>資材置場設置に伴い実施した発掘調査で、調査地は史跡西部の畑地である。遺構は、弥生時代後期の方形周溝墓4基、古墳時代後期の方墳1基、飛鳥～奈良時代の掘立柱列2条、奈良時代の竪穴建物1棟と土坑1基、鎌倉時代の溝、江戸時代の溝や土坑等がある。</p> <p>弥生時代後期の方形周溝墓は、ともに隅切れの周溝をもち、一部が重複する状況を確認できる。古墳時代後期の方墳では、周溝上層埋土から土師器甕や須恵器片がまとめて出土している。奈良時代の竪穴建物は、東面の壁際に造り付けカマドがみられる。</p>						
主な遺構	方形周溝墓、古墳(方墳)、掘立柱列、竪穴建物、土坑、溝						
主な遺物	弥生土器、土師器、須恵器、中世陶器、青磁					箱数(箱)	19
						重量(kg)	
関連文献							

No.	12	遺跡名	斎宮跡(第202-2次)	さいくうあと	台帳番号	442 - 210	
所在地	多気郡明和町大字斎宮字牛葉			事業主体	明和町		
調査原因	団地・個人住宅			費用負担	明和町		
調査機関	斎宮歴史博物館			担当者	川部浩司		
調査期間	R4.6.3～R4.6.3			調査面積	2.6㎡		
着手通知	-			遺物発見	R4.6.13 付け 教委第12-4407号		
調査概要	<p>調査地は史跡中央南部に位置し、八脚門(SB6850)の公園整備地から北へ100m地点の県道428号(伊勢街道)沿いにあたる。今回は住宅建築に伴う発掘調査であり、地下遺構の破壊が免れない浄化槽の設置地点で行った。</p> <p>調査の結果、標高11.9～12.0mの②層上面(地表面より深さ約0.7m)で遺構検出が可能である点、②層以下は遺構埋土である点を確認した。また、落ち込み状遺構が東西溝であるならば、方格街区の区画道路側溝の方向(あるいは旧参宮街道)に沿うため、関連性が窺われる。</p>						
主な遺構	落ち込み状遺構、ピット						
主な遺物	土師器、須恵器、ロクロ土師器					箱数(箱)	19
						重量(kg)	
関連文献							

No.	13	遺跡名	斎宮跡(第202-3次)	さいくうあと	台帳番号	442 - 210	
所在地	多気郡明和町大字斎宮字牛葉			事業主体	明和町		
調査原因	その他			費用負担	明和町		
調査機関	斎宮歴史博物館			担当者	小原雄也		
調査期間	R4.10.3～R5.1.18			調査面積	642.5㎡		
着手通知	-			遺物発見	R5.3.27 付け 教委第12-4421号		
調査概要	<p>調査地は史跡南部に位置し、北側隣接地には斎宮小学校、南側には伊勢街道が通過する。当地は、新たに町が公有化した土地であり、将来的な整備を検討するため、事前に遺跡の詳細を確認する目的で発掘調査を実施した。遺構は、奈良時代後期～平安時代前期のものと推定される大型の掘立柱建物3棟、柱列2条の他、奈良時代後期～鎌倉時代に属する土坑や小穴等を確認することができた。また、江戸時代～明治時代にかけての地割溝や土坑、井戸等がある。</p> <p>奈良時代後期～平安時代前期の掘立柱建物1及び掘立柱建物2は、桁行5間・梁行2間の東西棟の側柱建物である。建物規模は、ともに東西約12.3m(柱間約2.4m)・南北約4.8m(柱間約2.4m)である。掘立柱建物3は、桁行3間・梁行2間の南北棟の側柱建物である。建物規模は、南北約12.3m(柱間約6.1m)・南北約4.8m(柱間約2.1m)である。</p>						
主な遺構	掘立柱建物、柱列、溝、土坑、ピット、井戸						
主な遺物	土師器、須恵器、緑釉陶器、灰釉陶器、中世陶器、石製品、金属製品					箱数(箱)	41
						重量(kg)	
関連文献							

No.	14	遺跡名	齋宮跡(第202-4次)	さいくうあと	台帳番号	442	—	210	
所在地	多気郡明和町大字齋宮字中西			事業主体	明和町				
調査原因	排水路改修			費用負担	明和町				
調査機関	齋宮歴史博物館			担当者	小原雄也				
調査期間	R4.11.7～R4.11.7			調査面積	2.4㎡				
着手通知	—			遺物発見	R5.3.20 付け 教委第12-4419号				
調査概要	調査地は史跡南東部に位置し、竹神社から南東へ85m地点の県道428号伊勢街道)沿いにあたる。今回は住宅建替に伴う発掘調査であり、地下遺構の破壊が免れない浄化槽の設置地点で行った。調査では、地山面で時期不明のピットを1基確認した。								
主な遺構	ピット								
主な遺物	土師器						箱数(箱)	1	
							重量(kg)		
関連文献									

No.	15	遺跡名	齋宮跡(第202-5次)	さいくうあと	台帳番号	442	—	210	
所在地	多気郡明和町大字齋宮字塚山			事業主体	三重県				
調査原因	土地改良			費用負担	明和町・三重県・文化庁※				
調査機関	齋宮歴史博物館			担当者	小原雄也				
調査期間	R5.1.19～R5.3.22			調査面積	487.1㎡				
着手通知	—			遺物発見	R5.5.8 付け 教委第12-4502号				
調査概要	<p>資材置場設置に伴い実施した発掘調査で、調査地は史跡北部の畑地である。遺構は、古墳時代後期の円墳1基、奈良時代の掘立柱建物1棟、溝3条、鎌倉時代の溝2条、江戸時代以降の土坑や溝等がある。</p> <p>古墳時代の円墳は、墳丘規模が径約9mで、周溝幅は約0.5～1.5m、深さは約0.4mである。周溝北側の埋土上層からは、土師器杯・甕片や須恵器の長頸壺等が出土している。</p> <p>奈良時代の掘立柱建物は、南北棟の建物と想定でき、建物北辺とみられる2間の柱列を検出した。建物軸の方位は、真北で西に5°振っているもので、建物規模は東西約2.8m(柱間約1.4m)、柱掘方は径約0.5mの円形となる。</p>								
主な遺構	古墳(円墳)、掘立柱建物、土坑、溝								
主な遺物	土師器、須恵器、中世陶器、近世陶磁器、金属製品						箱数(箱)	16	
							重量(kg)		
関連文献									

No.	16	遺跡名	齋宮跡(第202-6次)	さいくうあと	台帳番号	442	—	210	
所在地	多気郡明和町大字齋宮字西加座地内			事業主体	明和町				
調査原因	その他			費用負担	明和町				
調査機関	齋宮歴史博物館			担当者	小原雄也				
調査期間	R5.1.26～R5.3.2			調査面積	266.9㎡				
着手通知	—			遺物発見	R5.4.6 付け 教委第12-4501号				
調査概要	<p>史跡東部における排水路の改修改修工事に伴い、西加座地区の地下遺構の詳細を確認するために発掘調査を実施した。遺構は、平安時代後期～鎌倉時代に属する溝、土坑等がある。</p> <p>SD11425は、西加座北区画の北辺道路南側溝(SD291)の延長とみられる溝で、既設排水路により削平を受けているが、溝底部の一部を確認することができた。SD11425の北側の溝上端では、平安時代後期に属するとみられる土坑を10基確認することができ、土師器の杯・甕、須恵器の壺、灰釉陶器の椀等が出土している。既設排水路の敷設範囲においても、平安時代末～鎌倉時代の土坑4・5等がみられるが、大半が削平を受けており土坑底部の一部を確認できるのみである。</p>								
主な遺構	溝、土坑、ピット								
主な遺物	土師器、須恵器、灰釉陶器、中世陶器、近世陶磁器						箱数(箱)	2	
							重量(kg)		
関連文献									

(4)市町機関担当の本発掘調査

No.	17	遺跡名	天王平遺跡	てんのうびらいせき	台帳番号	205	—	b57
所在地	桑名市多度町小山			事業主体	桑名市			
調査原因	学校建設			費用負担	事業者			
調査機関	桑名市教育委員会			担当者	濱辺一機・竹内英昭			
調査期間	R4.6.16～R5.3.10			調査面積	7,960㎡			
着手通知	R4.8.3 付け プ第342号			遺物発見	R5.5.17 付け プ第164号			
調査概要	学校建設に伴う発掘調査。竪穴建物30棟以上と掘立柱建物、土坑等を検出。遺跡北東部に奈良時代を中心とした居住域が広がっていることを確認。							
主な遺構	竪穴建物、掘立柱建物、土坑、溝、小穴							
主な遺物	土師器、須恵器、石器、金属製品						箱数(箱)	40
							重量(kg)	400
関連文献	『多度町史』2002							

No.	18	遺跡名	天王平遺跡	てんのうびらいせき	台帳番号	205	—	b57
所在地	桑名市多度町小山2388-1			事業主体	個人			
調査原因	個人住宅			費用負担	桑名市			
調査機関	桑名市教育委員会			担当者	濱辺一機			
調査期間	R4.6.27～R4.6.30			調査面積	95.4㎡			
着手通知	R4.7.14 付け プ第331号			遺物発見	R5.5.17 付け プ第162号			
調査概要	擁壁部分を調査。土坑、小穴など古代の遺構を確認。							
主な遺構	土坑、小穴							
主な遺物	土師器、須恵器						箱数(箱)	1
							重量(kg)	1
関連文献	『多度町史』2002							

No.	19	遺跡名	貝野遺跡	かいのいせき	台帳番号	202	—	124
所在地	四日市市東坂部町字殿ノ堀			事業主体	事業者			
調査原因	宅地造成工事			費用負担	事業者			
調査機関	四日市市			担当者	堀内祐花・片岡博			
調査期間	R4.9.7～R4.9.9			調査面積	12㎡			
着手通知	R4.9.28 付け 教委第12-4318号			遺物発見	R4.10.3 付け 教委第12-4520号			
調査概要	柱穴や土坑を確認した。遺物包含層から古代の須恵器や土師器及び鉄製品が出土した。							
主な遺構	柱穴、土坑、小穴							
主な遺物	土師器、須恵器、鉄製品						箱数(箱)	2
							重量(kg)	1
関連文献								

No.	20	遺跡名	磐城山遺跡(第16次)	ばんじょうざんいせき	台帳番号	207	—	16
所在地	三重県鈴鹿市木田字西上條			事業主体	個人			
調査原因	土地改良など			費用負担	鈴鹿市※			
調査機関	鈴鹿市文化財課			担当者	田部剛士			
調査期間	R4.4.4～R5.3.31			調査面積	300㎡			
着手通知	R4.4.6 付け 鈴文財第28号			遺物発見	R5.3.24 付け 鈴文財第1314号			
調査概要	竪穴建物10棟前後と、柱穴、溝多数が検出された。竪穴建物には、弥生時代後期の五角形建物が1棟含まれる。また、古墳時代後期にくだる建物もある。 また、調査区の中央で東西に直線的にのびる溝は、これまでに推定されてきた区画溝の南辺と想定されるライン上とにある。これらが一つのものであった場合は、第1次調査区から約150mもまっすぐ西へのびることとなる。							
主な遺構	竪穴建物、溝、ピット							
主な遺物	弥生土器、土師器、須恵器、山茶碗						箱数(箱)	26
							重量(kg)	53.8
関連文献	『磐城山遺跡発掘調査報告』1994・『三重県埋蔵文化財センター年報5』1994・『平成9年度三重県埋蔵文化財年報』1998・『鈴鹿市埋蔵文化財調査年報V』1998・『平成10年度三重県埋蔵文化財年報』1999							

No.	21	遺跡名	狐塚遺跡	きつねづかいせき	台帳番号	207	—	734	
所在地	鈴鹿市国分町字人足道			事業主体	個人				
調査原因	団地・個人住宅			費用負担	鈴鹿市※				
調査機関	鈴鹿市文化財課			担当者	藤原秀樹・田中美玖				
調査期間	R4.4.7～R4.5.6			調査面積	82.1㎡				
着手通知	R4.4.11 付け 鈴文財第71号			遺物発見	R4.5.12 付け 鈴文財第175号				
調査概要	<p>個人住宅建築に係る発掘調査で、浄化槽埋設範囲5×5mの範囲を1区、建物布基礎の部分のトレンチ状の範囲を2区とした。</p> <p>1区では1979年度に博物館外周路の発掘調査で確認されていた河曲郡衛正倉院の掘立柱建物倉庫SB9701の一部となる、掘方一辺1m以上を測る柱穴5基を確認した。柱間は南北7尺、東西6尺である。SB9701はおそらく4間×4間の南北棟の建物で、正倉院の中でもSB35に並ぶ最大規模となる可能性が高い。</p> <p>2区からは鎌倉時代の掘立柱建物に伴う柱穴、土坑等が検出された。2区の南東隅でSB9701の南にならび東倉庫列を構成する倉庫の存在が期待されたが、調査区内では確認されなかった。</p>								
主な遺構	掘立柱建物、土坑、溝、ピット								
主な遺物	土師器、須恵器、山茶碗、瓦						箱数(箱)	1	
							重量(kg)	0.3	
関連文献	『伊勢国分寺・国府跡3』鈴鹿市教育委員会1996、「2.狐塚遺跡(21次)」『鈴鹿市考古博物館年報第2号』2001								

No.	22	遺跡名	十宮古里遺跡(第7次)	とみやふるさといせき	台帳番号	207	—	168	
所在地	鈴鹿市十宮四丁目			事業主体	事業所				
調査原因	団地・個人住宅			費用負担	原因者				
調査機関	鈴鹿市文化財課			担当者	田部剛士				
調査期間	R4.6.13～R4.10.12			調査面積	270㎡				
着手通知	R4.7.27 付け 鈴文財第496号			遺物発見	R4.10.18 付け 鈴文財第736号				
調査概要	<p>神戸中学校跡地の宅地分譲に係る発掘調査。道路部分を調査した。</p> <p>弥生時代末～古墳時代初頭の溝からは残りの良い土器が多く出土した。第1次調査にて水の祭祀行為が指摘される大溝SD01の延長と考えられる。</p> <p>他は中世～近世にかけての井戸や道路状遺構、方形竪穴等が確認できた。</p>								
主な遺構	土坑、方形竪穴、井戸、道路状遺構、竪穴建物、溝、柱穴								
主な遺物	弥生土器、土師器、須恵器、山茶碗、青磁、陶磁器、瓦、動植物遺存体(骨・貝・木製品)						箱数(箱)	18	
							重量(kg)	65.6	
関連文献	神戸史談』6号・『三重県埋蔵文化財センター年報2』1993・『三重県埋蔵文化財センター年報6』1995・『鈴鹿市埋蔵文化財調査年報Ⅱ』1995・『平成10年度三重県埋蔵文化財年報』1999								

No.	23	遺跡名	門山遺跡(第4次)	かどやまいせき	台帳番号	207	—	1322	
所在地	鈴鹿市平野町字門山			事業主体	事業所				
調査原因	団地・個人住宅			費用負担	原因者				
調査機関	鈴鹿市文化財課			担当者	小菅明子・藤原秀樹				
調査期間	R4.7.20～R4.9.5			調査面積	214.5㎡				
着手通知	R4.7.29 付け 鈴文財489号			遺物発見	R4.9.15 付け 鈴文財631号				
調査概要	<p>遺跡は鈴鹿川右岸の谷底平野に向かって突出した舌状台地の漸端部に所在する。分譲住宅建築に伴う本発掘調査。2区画分214.5㎡を調査した。検出遺構は古墳時代前期のものとしては墳丘墓周溝1基・竪穴建物1棟で、両者は3次調査で検出していたものの続きである。周溝からは壺形埴輪の破片が出土した。古代の遺構としては小型の竪穴建物2棟・土坑がある。中世のものとしては鎌倉時代の建物に伴う南東隅土坑と思われる方形土坑3基が確認されたが、柱穴は多数検出したものの建物としてはまとまらなかった。さらに隣接する中世城館に伴うとみられる区画溝および井戸1基を検出した。その他時期不明の土坑や周溝墓の可能性のある溝等が検出された。遺構密度は高いにもかかわらず遺物は整理箱5箱程度と少ない。</p>								
主な遺構	(古墳時代)墳丘墓・竪穴建物 (古代)竪穴建物・土坑 (中世)土坑(南東隅土坑)・井戸・溝								
主な遺物	(古墳時代)壺形埴輪・土師器 (古代)土師器・須恵器・瓦 (中世)土師器・山茶碗・白磁						箱数(箱)	5	
							重量(kg)	8	
関連文献									

No.	24	遺跡名	富士山1号墳(第2次)	ふじやま1ごうふん	台帳番号	207	—	56	
所在地	鈴鹿市国分町字富士山越			事業主体	鈴鹿市				
調査原因	その他			費用負担	鈴鹿市※				
調査機関	鈴鹿市			担当者	藤原秀樹・田中美玖				
調査期間	R4.8.3~R5.3.1			調査面積	118.3㎡				
着手通知	R4.8.4 付け 鈴文財520号			遺物発見	R5.3.24 付け 鈴文財1312号				
調査概要	<p>全長54mの前方後円墳である。昨年度第1次調査を行い、今年度は2か年目にあたる。昨年検出した造出部、墳丘に接する微高地、主軸の北方向にそれぞれトレンチ4.5.6を設けた。トレンチ4では造出の全面発掘を行った。その結果、埴輪列が南北に2列検出された。中央からはほぼ完形に復元できる百済・馬韓系の陶質土器(須恵器)が出土した。また基底石列を伴った葺石を確認した。1.2m程度の幅で区画配石を行っている。陸橋と目されていたトレンチ5は盛土は検出したものの、土中から陶器が出土し、下から転落石が出土したため、時期が中世以降に下ることが判明した。トレンチ6は南端より6m以北が著しく削平されているため、実際に周堤の確認はできなかったが、埴輪が周溝内の北側から検出され、土砂も北側より流入していることから、存在は否定できない。</p> <p>埴輪は黒斑が見られず窯窯焼成であり、底部に淡輪技法を用いている個体もあることから、5世紀後半~末にかけてのものである。</p>								
主な遺構	造出・上面の埴輪列、葺石、中世以降の盛土(参道に伴うか)、周溝								
主な遺物	円筒埴輪、朝顔形埴輪、形象埴輪、陶質土器(須恵器)、須恵器						箱数(箱)	25	
							重量(kg)	132.3	
関連文献									

No.	25	遺跡名	国分東遺跡	こくぶひがしいせき	台帳番号	207	—	539	
所在地	鈴鹿市国分町字東裏			事業主体	鈴鹿市				
調査原因	学術調査			費用負担	鈴鹿市※				
調査機関	鈴鹿市文化財課			担当者	藤原秀樹				
調査期間	R4.12.5~R5.1.19			調査面積	137㎡				
着手通知	R4.12.7 付け 鈴文財921号			遺物発見	R5.4.14 付け 鈴文財47号				
調査概要	<p>道路の側溝敷設に伴う延長約94mのトレンチ状の調査。調査区を3分割したうちの中央区から西区東半に遺構が集中する。平安時代と思われる掘立柱建物7頭、鎌倉時代に下る掘立柱建物2棟、平安時代後期の溝、鎌倉時代の土坑等を検出した。平安時代の掘立柱建物は正方位を意識し、同一か所で建て替えられるなど、有力者の居宅であろうか。掘立柱建物のうち1棟の柱穴の柱痕には土師器の小型坏が8~9個体重ねられて納められており地鎮の祭祀かと思われる。</p>								
主な遺構	掘立柱建物、土坑、溝								
主な遺物	土師器、須恵器、灰釉陶器、常滑焼、瓦						箱数(箱)	4	
							重量(kg)	4.2	
関連文献									

No.	26	遺跡名	盤城山遺跡(第16-2次)	ばんじょうやまいせき	台帳番号	207	—	16	
所在地	鈴鹿市木田字西上條			事業主体	個人				
調査原因	土地改良など			費用負担	鈴鹿市※				
調査機関	鈴鹿市文化財課			担当者	田部剛士				
調査期間	R4.12.15~R5.3.31			調査面積	20.5㎡				
着手通知	R4.12.15 付け 鈴文財923号			遺物発見	R5.3.24 付け 鈴文財1313号				
調査概要	<p>第16次調査区の南を拡張し、第16-2次として対応した。</p> <p>台地の南縁に該当するため、浅い遺構はほとんど削平されてしまっており、深めのピットや溝が確認されたにとどまる。</p>								
主な遺構	溝、ピット								
主な遺物	弥生土器、土師器、須恵器、山茶碗						箱数(箱)	6	
							重量(kg)	6.7	
関連文献	『磐城山遺跡発掘調査報告』1994・『三重県埋蔵文化財センター年報5』1994・『平成9年度三重県埋蔵文化財年報』1998・『鈴鹿市埋蔵文化財調査年報V』1998・『平成10年度三重県埋蔵文化財年報』1999								

No.	27	遺跡名	伊勢国府跡(長者屋敷遺跡) (第42次)	いせこくふあと(ちょうじゃやしきいせき)	台帳番号	207 - 363	
所在地	鈴鹿市広瀬町字長塚			事業主体	鈴鹿市		
調査原因	その他			費用負担	鈴鹿市※		
調査機関	鈴鹿市文化財課			担当者	藤原秀樹・田部剛士・渡辺愛子・田中美玖		
調査期間	R5.2.15～R5.3.28			調査面積	144㎡		
着手通知	R5.2.15 付け 鈴文財1415号			遺物発見	R5.3.24 付け 鈴文財1315号		
調査概要	方格街区のうち、長塚南東区の北東部分(未史跡指定)の発掘調査を行った。長塚南東区の推定東辺溝の延長地点に、南北延長32m×東西幅4.5mの調査区を設定した。現況り表面0.3～0.4mにおいて遺構検出を行った。確認した遺構は溝5条、瓦の廃棄土坑1基、風倒木痕2ヶ所などである。						
主な遺構	溝(築地・道路遺構)						
主な遺物	押印文字瓦・平瓦・丸瓦・土師器					箱数(箱)	16
						重量(kg)	171.6
関連文献	鈴鹿市『伊勢国府跡』						

No.	28	遺跡名	小鳥山中世墓	ことりやまちゅうせいぼ	台帳番号	201 - h356	
所在地	津市一志町小山			事業主体	津市		
調査原因	学術調査			費用負担	津市		
調査機関	津市教育委員会			担当者	中村光司・村木一弥・熊崎司		
調査期間	R4.6.18			調査面積	2㎡		
着手通知	R4.6.18 付け 津市生第354号			遺物発見	R5.2.2 付け 津市生第1294号		
調査概要	雲出川右岸の標高140～160mの丘陵に位置する中世墓である。令和4年1月に不時発見の後に埋め戻された中世墓2基について、学術調査を行った。 ・中世墓1 集石の下から渥美産の四耳壺が発見され、壺の外に銅鏡1面と鉄刀一振などが見つかった。 ・中世墓2 中世墓1から約5m東側で集石の下から銅鏡1面が発見された。						
主な遺構	中世墓2基						
主な遺物	土師器、陶器、鏡、鉄製品					箱数(箱)	3
						重量(kg)	10.2
関連文献							

No.	29	遺跡名	神戸遺跡	かんべいせき	台帳番号	204 - a627	
所在地	松阪市下村町			事業主体	事業者		
調査原因	宅地造成			費用負担	事業者		
調査機関	松阪市			担当者	岡田壮平・福田哲也・村田匡		
調査期間	R5.2.9～R5.3.18			調査面積	266㎡		
着手通知	R5.2.9 付け 松文第001694号			遺物発見	R5.5.19 付け 松文第000290号		
調査概要	調査区内から環濠1条をはじめとする弥生時代後期末の遺構及び中世(鎌倉～室町時代)の土坑・建物跡の柱穴等の遺構を確認。弥生時代の環濠は、当時の集落を囲むように掘削された大規模な溝(幅約2m・深さ約1.6m)で、遺構掘削中に多量の土器が出土した。また、井戸跡からも完形の壺形土器が出土した。出土遺物の特徴から、集落が営まれた時期は弥生時代後期末(約1700年前)と考えられる。						
主な遺構	環濠、柱穴、土坑、溝等						
主な遺物	弥生土器(壺、高坏等)、土師器、柱根等					箱数(箱)	20
						重量(kg)	
関連文献	『松阪市史』1978						

No.	30	遺跡名	黒土遺跡	くろつちいせき	台帳番号	442	—	230
所在地	明和町明星字黒土			事業主体	事業者			
調査原因	宅地造成			費用負担	事業者			
調査機関	明和町斎宮跡・文化観光課			担当者	味噌井拓志			
調査期間	R4.4.201～R4.6.20			調査面積	4㎡			
着手通知	R4.4.20 付け 明斎第405-6号			遺物発見	R5.4.28 付け 明斎第405-8号			
調査概要	遺跡の中心部で発掘調査を実施し、古代の土師器焼成坑を確認した。また、中世の区画溝と思われる遺構も確認した。							
主な遺構	土師器焼成坑5基、土坑、竪穴建物、溝							
主な遺物	土師器、須恵器、陶器等						箱数(箱)	13
							重量(kg)	
関連文献								

No.	31	遺跡名	北野遺跡	きたのいせき	台帳番号	442	—	228
所在地	明和町斎宮字大頭			事業主体	事業者			
調査原因	個人住宅			費用負担	事業者			
調査機関	明和町斎宮跡・文化観光課			担当者	味噌井拓志			
調査期間	R4.5.19			調査面積	3㎡			
着手通知	R4.6.15 付け 明斎第454-5号			遺物発見				
調査概要	遺跡の中心部で発掘調査を行った。							
主な遺構	遺構なし。							
主な遺物	遺物なし。						箱数(箱)	0
							重量(kg)	
関連文献								

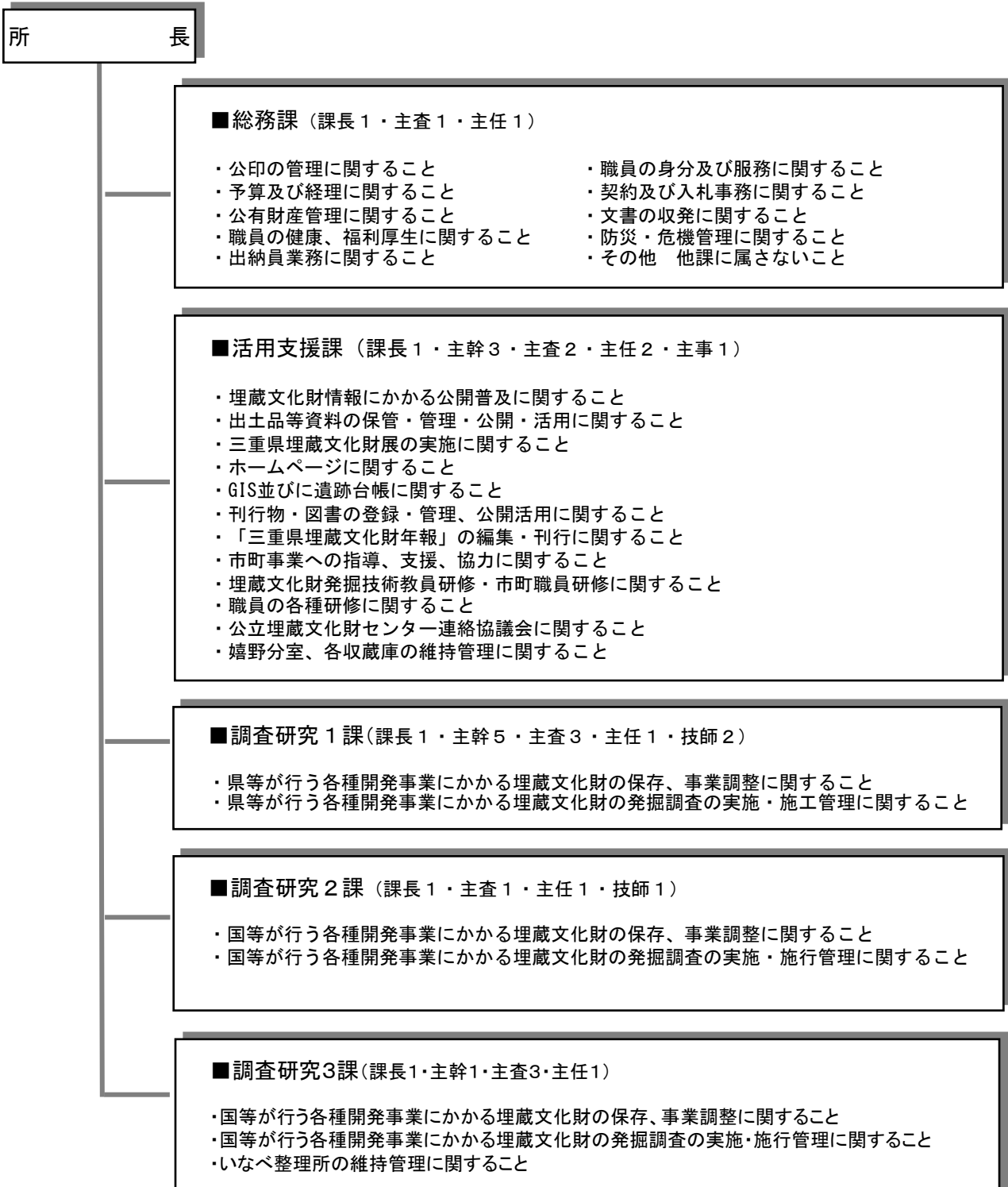
No.	32	遺跡名	露越遺跡	つゆこいせき	台帳番号	442	—	207
所在地	明和町竹川字南裏			事業主体	事業者			
調査原因	個人住宅			費用負担	事業者			
調査機関	明和町斎宮跡・文化観光課			担当者	味噌井拓志			
調査期間	R4.9.8			調査面積	3㎡			
着手通知	R4.9.12 付け 明斎第88-5号			遺物発見				
調査概要	遺跡の南西部で発掘調査を実施した。							
主な遺構	遺構なし。							
主な遺物	遺物なし。						箱数(箱)	0
							重量(kg)	
関連文献								

No.	33	遺跡名	金剛坂遺跡	こんごうさかいせき	台帳番号	442	—	36
所在地	明和町金剛坂字古垣内			事業主体	個人			
調査原因	個人住宅			費用負担	事業者			
調査機関	明和町斎宮跡・文化観光課			担当者	味噌井拓志			
調査期間	R5.3.16			調査面積	1,400㎡			
着手通知	R5.3.16 付け 明斎第91-4号			遺物発見	R5.4.28 付け 明斎第91-7号			
調査概要	遺跡の中心部で発掘調査を実施し、奈良時代の竪穴建物の一部(カマド付近)を確認した。							
主な遺構	竪穴建物							
主な遺物	土師器						箱数(箱)	1
							重量(kg)	
関連文献								

II 三重県埋蔵文化財センターの概要

1 組織・職員・施設

(1) 組織



(2) 職員一覧

所 長	竹田 憲治					
総務課	課長	加納 清美	(齋宮歴史博物館と併任)			
	主査	石橋 敦夫				
	主任	阿知和洋子				
活用支援課	課長	穂積 裕昌	主査(課長代理)	高松 雅文	主任 三宅 知世※	
	主幹	中川 明		主幹 西村 昌晃	※(育休中)	
	主幹	中村 法道		主査 上村 安生		
	主任	元座 範子		主事 若井 啓奨		
調査研究1課	課長	小濱 学	主幹(課長代理)	原田恵理子	主査(課長代理)	櫻井 拓馬
	主幹	大川 操		主幹 長谷川 稔		主幹 萩原 義彦
	主幹	佐藤 嘉晃		主査 森川 常厚		主査 田中 久生
	主任	長谷川市太郎		技師 土橋明梨紗		技師 樋口 太地
調査研究2課	課長	角正 芳浩	主査(課長代理)	石井 智大		
	主任	渡辺 和仁		技師 鐸木 厚太		
調査研究3課 (いなべ市駐在)	課長	新名 強	主幹(課長代理)	水谷 豊		
	主査	河瀬 敏也		主査 村上 央		
	主査	山田紗恵子		主任 上野 正貴		

(3) 施設概要

○三重県埋蔵文化財センター

〒515-0325 多気郡明和町竹川503

TEL : 0596-52-1732 FAX : 0596-52-7035

面積 : 敷地18,000㎡ 建物4,537㎡ 延床5,077㎡

構造 : 鉄筋コンクリート造1階(一部2階)建

※ 建物は、齋宮歴史博物館と共有

○嬉野分室

〒515-2316 松阪市嬉野川北町501

TEL : 0598-42-5886

面積 : 敷地8,679㎡ 建築1684.62㎡ 延床1684.62㎡

構造 : 鉄筋コンクリート平屋建等

○いなべ整理所

〒511-0415 いなべ市北勢町東貝野454

TEL : 0594-72-8955 FAX : 0594-72-8970

○高茶屋収蔵庫

〒514-0819 津市高茶屋7丁目3-35

延床800.9㎡

○乙部収蔵庫

〒514-0016 津市大字乙部字川田2095

延床941.71㎡

2 公開・普及活動

(1) 展覧会事業

(i) 第41回 三重県埋蔵文化財展

「いにしえの名張」

主催：三重県埋蔵文化財センター・名張市教育委員会

会場：名張市郷土資料館 2階企画展示室(三重県名張市安部田2270)

期間：令和4年7月20日(水)～8月31日(水)(開館日数31日)

入場者総数：495名

主な展示資料：辻垣内遺跡出土縄文時代中期土器ほか
展示点数約400点

概要：歴史ある名張について、各時代の特徴ある考古遺物を通じて、古来より名張がどのように発展してきたのかを、トピックを交えて通史的に紹介しようとするものである。また「いにしえの名張をひらく」、「名張の古墳とヤマト王権・渡来人」と題して、講演会を2回行った。

(ii) 三重県総合博物館三重の実物図鑑特集展示

「土の中から『こんにちは!』」

主催：三重県埋蔵文化財センター・三重県総合博物館

会場：三重県総合博物館 3階三重の実物図鑑

期間：令和5年3月11日(土)～4月23日(日)(38日間)

入場者総数：481名

主な展示資料：居林遺跡・北山城跡出土 手焙形土器
中野山遺跡出土 縄文土器、須恵器
朝見遺跡出土 青銅鏡、土師器
天白遺跡出土品 縄文土器、石製品
展示点数118点

概要：令和3年度に報告書を刊行した遺跡である居林遺跡・北山城跡、中野山遺跡、朝見遺跡の発掘調査成果と注目度の高い天白遺跡について、遺跡の出土品、写真、解説パネルを通してわかりやすく紹介する。

(iii) 県庁舎等での常設展示(通年)

三重県埋蔵文化財センターが保管する埋蔵文化財を、より多くの県民の皆様へ展示公開する機会を設けるため、県庁舎県民ホールで平成10年度から、松阪および伊賀庁舎のロビーで平成13年度から常設展示を行っている。令和4年度は県庁舎県民ホール、松阪庁舎、伊賀庁舎で各3回、展示替えを行った。

○県庁舎県民ホール

- ・令和4年3月22日～令和4年7月29日「大原堀遺跡」
- ・令和4年7月29日～令和4年11月25日「道瀬遺跡」
- ・令和4年11月25日～令和5年3月22日「天白遺跡」
- ・令和5年3月22日～令和5年7月14日「村竹コノ遺跡」

○松阪庁舎

- ・令和4年3月14日～令和4年8月1日「長遺跡」
- ・令和4年8月1日～令和5年1月11日「大原堀遺跡」
- ・令和5年1月11日～令和5年3月20日「道瀬遺跡」
- ・令和5年3月20日～令和5年7月14日「菟上遺跡」

○伊賀庁舎

- ・令和4年3月17日～令和4年8月2日「中野山遺跡」
- ・令和4年8月2日～令和5年1月10日「長遺跡」
- ・令和5年1月10日～令和5年3月20日「村竹コノ遺跡」
- ・令和5年3月20日～令和5年7月21日「道瀬遺跡」

(2) 公開考古学講座「三重を掘る」

三重県埋蔵文化財センターでは、これまで多くの調査を実施してきたが、これらの調査資料等を活用して、県民により深く三重の歴史に触れる機会を提供して、地域社会での文化財保護意識向上に寄与するため、公開考古学講座を開催している。

令和4年度は、三重県埋蔵文化財センター嬉野分室学習棟等を会場として全5回を開催した。新型コロナウイルス感染症対策として募集は事前申込制とし、定員を50名とした。また、4回目の生涯学習センター共催講座ではYouTubeライブ配信に加え、初めての試みとしてサテライト会場として、希望のあった伊賀市と名張市でも同時に講座の配信を行った。全講座で合計390名の参加を得た。

第1回 令和4年5月14日(土) 13:30~15:30

開催場所：嬉野分室学習棟

参加者：36名

講師：樋口太地

内容：「古墳の出現と三重の鍛冶遺跡」

第2回 令和4年7月9日(土) 13:30~15:30

開催場所：嬉野分室学習棟

参加者：28名

講師：上村安生

内容：「明和町北野遺跡の発掘調査ー6世紀~8世紀の土師器生産についてー」

第3回 令和4年9月10日(土) 13:30~15:30

開催場所：嬉野分室学習棟

参加者：33名

講師：小濱学

内容：「Let's cooking?縄文時代の調理事情」

第4回 令和4年11月19日(土) 13:30~15:30 (生涯学習センターと共催)

開催場所：三重県総合文化センター2階視聴覚室

参加者：会場71名 サテライト会場37名 Web視聴者142名 計250名

講師：竹田憲治

内容：「関ヶ原の戦と三重の城郭」

第5回 令和5年1月14日(土) 13:30~15:30

開催場所：嬉野分室学習棟

参加者：43名

講師：穂積裕昌・若井啓奨

内容：「すばらしき天白遺跡の世界」「土の中からこんにちは」

(3) なんでも実験考古学

三重県埋蔵文化財センターでは、子どもから大人までを対象として、さまざまな考古学的実験等を通じ、昔の生活の様子や、郷土の遺跡・文化財を学ぶことで、郷土への愛着を育み、地域に根ざした人材の育成や、地域の魅力を再発見することを目指し、「なんでも実験考古学」を開催している。

令和4年度は、三重県埋蔵文化財センター嬉野分室学習棟を会場として全3回(4日間)を開催し、のべ人数で97名の参加を得た。講義は、三重県埋蔵文化財センター職員が行い、各回とも大学生、社会人のサポートスタッフと連携しながら参加者への助言、支援を行った。募集は事前申込制とし、定員は原則20名とした。

第1回 令和4年8月7日(日) 13:00~15:30

開催場所：嬉野分室学習棟

参加者：27名

内容：「弥生土器をつくる」

※作成した土器は「弥生土器を焼く」(9月25日)にて焼成した。

- 第2回 令和4年10月2日(日) 13:00~15:30
 開催場所：嬉野分室学習棟及び屋外
 参加者：30名
 内容：「弥生土器でご飯を炊いてみよう」
- 第3回 令和4年12月4日(日)・11日(日) 13:00~15:30
 開催場所：嬉野分室学習棟及び屋外
 参加者：4日 21名 11日 19名
 内容：「ミニ三角縁神獣鏡をつくる」

(4) 現地説明会

遺跡の発掘調査後、現地（もしくは終了後近接の会場）などにおいて、発掘調査の成果をいち早く公開し、地域住民等多くの方々に遺跡の理解を深めていただくために、説明会等を開催している。令和4年度は以下の7件を実施し、697名の参加を得た。

事業名	開催日	遺跡名	参加人数	内容
現地説明会	8月6日(土)	薦生遺跡	140名	奈良時代の竪穴建物、鎌倉時代の井戸が見つかったため、昨年度調査区の東側で、古代の竪穴建物、中世の柱穴や井戸、奈良時代、鎌倉時代の土器、陶器などを実際に見てもらった。参加者は分散して見学し、各所で職員が解説した。
現地説明会	8月21日(日)	下平大野B遺跡	63名	今年度の発掘調査で発見した遺構については、弥生時代中期(約2,300年前)の竪穴建物2棟を中心に、参加者に間近で見学していただいた。遺物については竪穴建物等から出土した弥生土器の壺、そして石器剥片や中世から近世の陶器片、さらには近くの空畑遺跡で出土した縄文土器を展示した。参加者は分散して見学し、各所で職員が解説した。
現地説明会	8月27日(土)	高茶屋大垣内遺跡	160名	遺構については、平安時代時代末期(約900年前)の道路や火葬穴を中心に、参加者に間近で見学していただいた。遺物については道路から出土した山茶碗や中国産の白磁碗のほか、同じく平安時代末期の掘立柱建物の柱穴から出土した京都系の土師器皿などを展示した。参加者は分散して見学し、各所で職員が解説した。
現地説明会	10月22日(土)	小片野新田遺跡	95名	室町時代から江戸時代にかけての掘立柱建物や土坑群などを間近で見学していただいた。また、鎌倉時代から江戸時代の土器・施釉陶器・銭貨・火縄銃の弾・煙管などの遺物も見えていただいた。参加者は分散して見学し、各所で職員が解説した。
現地説明会	11月6日(日)	水深遺跡	57名	古墳、奈良時代の掘立柱建物、鎌倉時代から室町時代の火葬墓、奈良時代から鎌倉時代の土器、陶器、銭貨、五輪塔、耳環(イヤリング)などを実際に見ていただいた。参加者は分散して見学し、各所で職員が解説した。
現地説明会	11月12日(土)	高茶屋大垣内遺跡	135名	調査区の西側で、古墳時代から奈良時代の竪穴建物や、奈良時代の掘立柱建物、中世の溝などを見もらった。参加者は分散して見学し、各所で職員が解説した。
現地説明会	12月3日(土)	下平大野B遺跡	47名	遺構については、今回の発掘調査で発見した弥生時代中期(約2,300年前)の掘立柱建物1棟を中心に参加者に間近で見学していただいた。また、これまでの調査で確認した弥生時代の集落の状況についてパネルなどをまじえて説明を行った。 遺物については、掘立柱建物の周囲で出土した弥生土器の甕・壺などを展示し、当時の人々がどんなものを使用して生活していたか説明した。
合計			697名	

(5) 出前講座・出前授業、遺跡見学・体験発掘

三重県埋蔵文化財センターでは、県民や学校教育現場からの様々なニーズに応えるため、出土した遺物や制作した教材等を持参して行う「出前講座・出前授業」、遺跡の発掘そのものに触れる「遺跡見学」「発掘調査体験」などを行っている。

令和4年度は、出前講座・出前授業には28件・1,059名（教員・保護者等59名を除いた数）、遺跡見学・体験発掘には1件・20名（引率者2名を除いた数）の参加があった。

(i) 出前講座・出前授業

開催日	参加団体名	学年等	児童・生徒等	教員・保護者等	内容	担当職員
5月7日(土)	皇學館大学	大2	35	1	型式学の歴史について、土器の観察	中村法道
5月28日(土)	皇學館大学	大2	35	1	遺跡の分布論について、遺物の観察	中村法道
6月28日(火)	亀山市立野登小学校	小6	12	2	縄文時代の暮らし、石器について、出土品に触れる	中川明・中村法道・伊藤純
7月1日(金)	伊勢市立豊浜西小学校	小6	29	3	学校周辺の遺跡について、出土品に触れる	中川明・中村法道
7月7日(金)	松阪市立鶴小学校	小6	14	2	学校周辺の遺跡について、出土品に触れる	中川明・中村法道・伊藤純
7月8日(土) 7月14日(土)	松阪市中央公民館	参加者	117	2	本能寺の変と三重の城郭	竹田憲治
7月11日(月)	河芸「江」の会	参加者	43	2	津市周辺の城郭について	竹田憲治
7月12日(火)	鈴鹿市立井田川小学校	小6	25	3	学校周辺の遺跡について、古墳時代の出土品に触れる	中川明・中村法道
8月3日(水)	鈴鹿市日の本クラブ飯野	小1~6	28	3	石包丁・勾玉づくり体験	中川明・中村法道
9月11日(日)	河芸郷土研究会	参加者	7	1	三重の古墳と遺跡	穂積裕昌
9月16日(金)	伊勢市立豊浜東小学校	小6	13	2	県内の遺跡、学校周辺の遺跡について、縄文時代の出土品に触れる	中川明・中村法道
9月23日(金・祝)	桑名市	参加者	202	3	三重県の近世城郭	竹田憲治
9月25日(日)	三重郷土会	参加者	55	1	三重の古墳と埴輪	穂積裕昌
10月16日(日)	氏郷顕彰会	参加者	30	1	日本城郭史から見た松阪	竹田憲治
10月27日(水)	ふるさといなべ市の語り部の会	参加者	47	1	佐々木六角氏と員弁のかかわり	水谷 豊
11月6日(日) 11月10日(木)	三重県立北星高等学校	通信制参加者	29	3	弥生時代の暮らし、石包丁づくり体験	中川明・西村昌晃
11月10日(木)	鈴鹿市箕田公民館	参加者	11	1	北勢の古墳と三重の古墳時代	穂積裕昌
11月10日(木)	三重県立石薬師高等学校	高1	40	1	ランプシェードをデザインする～埴輪、縄文時代の遺物について学ぶ～	中村法道
11月11日(金)	名張市読書歴史会	参加者	30	1	薦生遺跡の発掘調査成果	櫻井拓馬
11月13日(日)	皇學館大学	大3	24	1	考古学の方法、考古資料の分類と資料化 土器の観察、拓本・実測実習	中村法道
11月17日(木)	伊勢市立進修小学校	小6	23	1	伊勢市の遺跡について、縄文土器に触れる	中村法道
11月22日(火)	ふれあい長寿津	参加者	29	1	津と周辺の古墳と遺跡	穂積裕昌
11月25日(金)	三重県立特別支援学校伊賀つばさ学園	中1 中2	10	4	学校周辺の古墳について、古墳の出土品に触れる	中川明
11月27日(日)	中郷地区活性化協議会	参加者	80	2	うれしの天白縄文まつり	高松雅文・中川明
2月17日(土)	名張市教育センター	小1~6	13	15	はにわづくり	高松雅文・中川明・西村昌晃
3月17日(金)	三重県立桑名高等学校	高2	78	1	考古学とは何か、学校周辺・三重県の遺跡について	穂積裕昌・西村昌晃
合計			1,059	59		

(ii) 遺跡見学・体験発掘など

開催日	参加団体名	人数	引率者	内容
10月28日	いなべ市立十社小学校6年生	20名	2名	下平大野B遺跡発掘調査現地での体験発掘、遺物見学
	合計	20名	2名	

(6) 資料閲覧・掲載・貸出実績

(i) 資料の閲覧

研究もしくは展示借用に際しての事前調査や写真撮影など、資料の実見・物品利用に関して個人・団体を問わず応じている。令和4年度の実績は39件、2,495点である。

種別	遺跡名	資料種類	点数	箱数	申請者名	目的	閲覧日
遺物	粥見井尻遺跡	土偶 土器	22		個人	学術研究の一環	R4. 4. 11
遺物・ 写真	南谷遺跡	鉄鍬 X線透過 写真	3		個人	修士論文作成のため	R4. 4. 14
遺物	羽根中島遺跡、天道遺跡、檀・柏原遺跡、高茶屋大垣内遺跡、木造赤坂遺跡、伊賀国府跡、山城遺跡	土器	59		個人	個人研究のため	R4. 4. 21
遺物	大久保遺跡、松ノ木遺跡、土井沖遺跡、藪ノ下遺跡、天白遺跡、大原堀遺跡、奥木リ遺跡、井尻遺跡、堀町遺跡、新徳寺遺跡、権現坂遺跡、釜垣内遺跡、清水北遺跡	土器	257		個人	修士論文作成のため	R4. 4. 25 ~28
遺物	六大A遺跡	木製品	7		個人	個人研究のため	R4. 5. 9
遺物	大ヶ瀬遺跡、平栄遺跡	土器	7		個人	個人研究のため	R4. 5. 18
遺物	多気北畠氏遺跡	土器	一式		個人	個人研究のため	R4. 5. 22
遺物	高賀遺跡、城之越遺跡、蔵田遺跡、六大A遺跡、森脇遺跡、伊賀国府跡、高瀬遺跡	土器	38		個人	個人研究のため	R4. 5. 25
遺物	多気北畠氏遺跡	土器	一式		個人	個人研究のため	R4. 5. 25
遺物	上権ノ木1号墳	勾玉	5		松阪市文化財センター	はにわ館夏季企画展に係る資料調査のため	R4. 5. 31
遺物	上ノ広遺跡、高皿遺跡	石器	24		個人	学術研究の一環	R4. 6. 22
遺物	多気北畠氏遺跡	土器	一式		個人	個人研究のため	R4. 6. 24
遺物	川原井遺跡	土器	1		愛知県陶磁美術館	特別展に関わる事前調査のため	R4. 6. 30
遺物	多気北畠氏遺跡	土器	一式		個人	個人研究のため	R4. 7. 11
遺物	多気北畠氏遺跡	土器	一式		個人	個人研究のため	R4. 7. 11
遺物	石薬師東63号墳、石薬師東26号墳、木造赤坂遺跡、六大A遺跡、井田川茶臼山古墳、天童山8号墳、東条1号墳、北野遺跡	土器 鉄製品 銅製品 石製品 木製品	573		鳥根県教育庁文化財課	将来的な展覧会への借用を前提とした事前調査	R4. 7. 25 ・26
遺物	多気北畠氏遺跡	土器	一式		関西縄文文化研究会	学術研究の一環	R4. 7. 30
遺物	大鼻遺跡、坂倉遺跡	土器	526		関西縄文文化研究会	学術研究の一環	R4. 7. 30
遺物	辻垣内遺跡、中戸遺跡、鳥居本遺跡、波瀬B遺跡、菟上遺跡	土器	13		個人	論文作成のため	R4. 8. 1
遺物	多気北畠氏遺跡	土器	一式		個人	個人研究のため	R4. 8. 3
遺物	井田川茶臼山古墳、木ノ下古墳、石山古墳	鏡	4		個人	個人研究のため	R4. 8. 9
報告書	『松原内湖遺跡報告書』	報告書	1		個人	個人研究のため	R4. 8. 26
遺物	天白遺跡	土器	402		個人	博士論文作成のため	R4. 8. 29 ~31
遺物	六大A遺跡、村竹コノ遺跡、中ノ庄遺跡	埴輪 木製品	19		松阪市文化財センター	はにわ館特別展にかかる資料調査のため	R4. 9. 9

種別	遺跡名	資料種類	点数	箱数	申請者名	目的	閲覧日
遺物	岩内地区遺跡群	瓦	17		伊勢中世史研究会	個人研究のため	R4. 10. 9
遺物	六大A遺跡、納所遺跡、堀町遺跡	木製品 石製品	59		個人	論文作成のため	R4. 10. 13 ・ 14
遺物	田丸道遺跡、上の山遺跡、波瀬B遺跡	土器	104		個人	個人研究のため	R4. 10. 26
遺物	月よべ遺跡、仲垣内遺跡	土器	55		個人	個人研究のため	R4. 11. 4
遺物	南谷遺跡、稲生遺跡	土器 鉄製品 石製品	204		鈴鹿市文化スポーツ部文化財課	鈴鹿市考古博物館Webページ掲載のため	R4. 11. 8
遺物	稲生山古窯址群	土器	26		鈴鹿市文化スポーツ部文化財課	鈴鹿市考古博物館Webページ掲載のため	R4. 11. 17
遺物	岩内地区遺跡群蚊山地区、替田遺跡	瓦	28		伊勢中世史研究会	個人研究のため	R4. 11. 23
遺物	堀之内遺跡	土器	1		松阪市文化財センター	はにわ館冬季企画展にかかる資料調査のため	R5. 1. 12
遺物	西岡古墳、西肥留遺跡	鉄製品	12		個人	博士論文作成のため	R5. 2. 3
遺物	風呂谷館跡	土器	8		大山田郷土の広場	大山田郷土資料館企画展にかかる資料調査のため	R5. 2. 8
報告書	『阿曾田遺跡発掘調査報告書』	報告書	1		鈴鹿市考古博物館	令和5年度特別展にかかる資料調査のため	R5. 2. 16
遺物	空畑遺跡	土器	一式		個人	論文作成のため	R5. 2. 20
遺物	宮山遺跡、菟上遺跡、納所遺跡	土器 石製品	18		いなべ市教育委員会	いなべ市郷土資料館の展示に係る資料調査	R5. 3. 9
遺物	天童山8号墳	水晶切子玉	15		島根県立古代出雲歴史博物館	令和5年度企画展にかかる資料調査のため	R5. 3. 16
遺物	外山遺跡	土器	3		斎宮歴史博物館	今後の展示に係る資料調査のため	R5. 3. 16

(ii) 資料の掲載

研究発表などに際しての資料の写真などの提供および撮影依頼については、個人・団体を問わず応じている。令和4年度は32件、220点の所蔵資料の写真などが掲載された。

遺跡名等	種別	点数	申請者	掲載誌・使用場所	許可日
粥見井尻遺跡	遺物	1	山形県立博物館	令和4年度プライム企画展「女神たちの饗宴—『縄文の女神』国宝指定10周年」において写真パネルの掲示及び配布物(リーフレット)への掲載に使用するため	R4. 5. 11
石薬師東古墳群63号墳	遺物	1	島根県立古代出雲歴史博物館	特別展「ハニワの世界へようこそ」にかかるパネル・図録等への掲載に使用するため	R4. 5. 11
伊賀国府跡、長者屋敷遺跡	遺構	9	鈴鹿市考古博物館	夏季企画展「伊勢国府発掘物語」においてパネル展示に使用するため	R4. 5. 26
木簡をくくりつけた荷物	その他	1	(株)TBSスパークル	BS-TBS「関口宏の一番新しい古代史」の収録フリップ、VTR内で使用	R4. 5. 27
道瀬遺跡	遺構	4	南海日日新聞社	南海日日新聞社の特集記事に掲載するため	R4. 6. 1
鵜殿西遺跡	遺構 遺物	6	株式会社ジャパン通信情報センター	「文化財出土情報」2022年7月号～8月号「各地の動向」に掲載のため	R4. 6. 13
石薬師東古墳群	遺物	1	株式会社KADOKAWA	若狭徹「埴輪」【角川ソフィア文庫】に掲載のため	R4. 6. 23
浅子谷古墳群高尾北支群	遺構	4	伊賀市三田地区住民自治協議会・市民センター	三田地区自治会 広報掲載のため	R4. 7. 4
井田川茶臼山古墳、六大A遺跡	遺構 遺物	5	古代歴史文化協議会	『刀剣—武器から読み解く古代社会—』に掲載するため	R4. 7. 14

遺跡名 等	種 別	点 数	申請者	掲載誌・使用場所	許可日
石谷古墳群 1号墳	遺構	1	月兎舎	雑誌『NAGI』90号に掲載のため	R4. 8. 4
城之越遺跡	遺構	1	奈良県立橿原考古学研究所附属博物館	令和4年度秋季特別展「宮廷苑池の誕生」に関する展示図録、展示パネル、広報関係等に使用するため	R4. 8. 16
粥見井尻遺跡	遺物	1	株式会社第一学習社	高等学校地理歴史副教材『最新日本史図表』に掲載のため	R4. 8. 29
六大A遺跡、中ノ庄遺跡	遺構 遺物	5	松阪市文化財センター	令和4年度 はにわ館特別展「古墳時代の建物」にて展示及び図録作成のため	R4. 9. 5
粥見井尻遺跡	遺物	1	株式会社サムシングファン	国立国会図書館のYouTube: JAPAN SEARCH 公式チャンネル動画内に資料掲載のため	R4. 9. 13
六大A遺跡、村竹コノ遺跡	遺構 遺物	13	松阪市文化財センター	令和4年度 はにわ館特別展「古墳時代の建物」にて展示及び図録作成のため	R4. 10. 3
井田川茶臼山古墳、六大A遺跡	遺構 遺物	5	古代歴史文化協議会	大阪歴史博物館特別企画展『刀剣～古代の武といのり～』のパネルに使用するため	R4. 7. 14
粥見井尻遺跡	遺物	1	株式会社平凡社	書籍ならびに電子書籍『土偶美術館』掲載のため	R4. 10. 3
城之越遺跡	遺構	1	学校法人瓜生山学園 京都芸術大学	京都芸術大学通信教育学部デザイン科の新テキストに掲載	R4. 10. 11
南谷遺跡、稲生遺跡	遺構	11	鈴鹿市文化スポーツ部 文化財課	鈴鹿市考古博物館Webページ埋蔵文化財アーカイブ掲載のため	R4. 10. 11
鶴殿西遺跡	遺構	5	NHK大阪放送局	NHK総合「歴史探偵」の番組に使用するため	R4. 1. 19
天白遺跡、粥見井尻遺跡	遺物	4	柏書房株式会社	『土偶大事典』に掲載するため	R4. 10. 21
堀之内遺跡	遺物	3	松阪市文化財センター	令和4年度 はにわ館冬季企画展「これなんなん？なんでなん？～縄文時代編から」にて展示及びチラシ掲載のため	R5. 1. 10
大鼻遺跡、鴻ノ木遺跡、野添大辻遺跡、粥見井尻遺跡	遺構 遺物	6	個人	『平等と定住の縄文社会』に掲載のため	R5. 1. 10
薦生遺跡	遺構 遺物	4	株式会社ジャパン通信 情報センター	「文化財出土情報」2023年2月号～3月号「各地の動向」に掲載のため	R5. 1. 19
山之腰遺跡、水深遺跡	遺構 遺物	6	鈴鹿市文化スポーツ部 文化財課	鈴鹿市考古博物館速報展「発掘された鈴鹿2022」パネル展示・パンフレット掲載のため	R5. 2. 8
粥見井尻遺跡	遺物	1	株式会社文学通信	『土偶を読むを読む』に掲載のため	R5. 2. 9
風呂谷館跡	遺構	1	大山田郷土の広場	大山田郷土資料館第4回企画展「伊賀の中世城館 阿波編」に使用するため	R5. 2. 9
三宅西条遺跡ほか36遺跡	遺構	39	鈴鹿市文化スポーツ部 文化財課	鈴鹿市考古博物館Webページ埋蔵文化財アーカイブ掲載のため	R5. 2. 16
東庄内A遺跡、川原井遺跡	遺物	2	鈴鹿市考古博物館	鈴鹿市考古博物館催し物案内及び博物館案内リーフレットに掲載のため	R5. 2. 16
天白遺跡	遺構 遺物	7	松阪市文化財センター	天白遺跡を紹介するパンフレットへの掲載のため	R5. 2. 20
宮山遺跡、寛正垣内遺跡、権現坂遺跡、上惣作遺跡、経塚中世墓、丹生川上城	遺構 遺物	69	いなべ市教育委員会	いなべ市郷土資料館での展示に供するため	R5. 3. 1
木簡をくくりつけた荷物	その他	1	株式会社山川出版社	株式会社山川出版社教材データ公開サイト「山川 & 二宮ICTライブラリ」への使用	R5. 3. 13

(iii) 資料の貸出

所蔵する資料等を有効活用できるよう貸出を行っている。令和4年度は11件、124点の遺物等の貸出を行った。

遺跡名	資料名	点数	申請者	目的	期間(始)	期間(終)
粥見井尻遺跡、鴻ノ木遺跡	土偶(レプリカ)、深鉢、農工具(レプリカ)	5	松阪市	令和4年度 春の学習支援展示「大昔のくらし(縄文・弥生・古墳時代)」で展示するため	R4.4.16	R4.6.2
西出遺跡	人面土版	1	明和町	上御糸小学校区内の歴史に関する授業の一環で学習教材として活用するため	R4.6.9	R4.6.9
伊賀国府跡	土器	35	鈴鹿市考古博物館	鈴鹿市考古博物館夏季企画展「伊勢国府発掘物語」への展示のため	R4.7.9	R4.8.31
上椎ノ木1号墳	勾玉	5	松阪市	令和4年度 夏季企画展「勾玉の不思議」で展示するため	R4.7.23	R4.9.4
井田川茶臼山古墳、六大A遺跡	鉄製品、木製品	9	古代歴史文化協議会	展覧会「刀剣—古代の武といのり—」に展示するため	R4.10.15	R4.12.4
六大A遺跡、村竹コノ遺跡、中ノ庄1号墳	木製品、埴輪	13	松阪市	令和4年度 はにわ館特別展「古墳時代の建物」で展示するため	R4.10.22	R4.12.4
川原井遺跡	土器	1	愛知県陶磁美術館	愛知県陶磁美術館特別展「平安のやきもの—その姿、うつろいゆく」に出陳するため	R4.10.29	R5.1.15
	空中写真実体視鏡	1	個人	伊勢市立小俣図書館が主催する、ふるさと講座において使用するため	R4.11.1	R4.11.6
伊坂城跡、菟上遺跡	空中写真測量にかかる写真・測量成果簿など	18	四日市市	地下の埋蔵文化財3D都市モデルを作成するため	R4.11.2	R5.3.31
菟上遺跡	空中写真測量にかかる航測図面	35	四日市市	地下の埋蔵文化財3D都市モデルを作成するため	R4.11.4	R5.3.31
堀之内遺跡	土器	1	松阪市	令和4年度 冬季企画展「これなんなん？なんでなん？～縄文時代編～」で展示するため	R5.2.4	R5.3.12

(iv) 長期貸出

県内の他施設で、所蔵資料・物品を有効活用できるよう、1年を通じて貸出を行っている。令和4年度の実績は13機関、101点、211箱である。

機関名	展示等施設名	資料名	点数	箱数	備考
桑名市教育委員会	桑名市埋蔵文化財整理所	山王遺跡出土資料		66	
		七和2号窯址出土資料		96	
四日市教育委員会	くるべ古代歴史館	落河原遺跡	1		
亀山市歴史博物館	亀山市歴史博物館	城山古墳出土資料		49	
		大鼻遺跡出土資料	4		
		正知浦遺跡, 正知浦古墳群出土資料	6		
		太岡寺古墳群出土資料	1		
鈴鹿市考古博物館	鈴鹿市考古博物館	東庄内A遺跡出土縄文土器	1		
		川原井瓦窯跡出土瓦	4		
		川原井遺跡出土灰釉陶器	1		
		南谷遺跡出土鉄鏃	2		
		土師南方遺跡出土瓦	1		
三重県総合博物館	三重県総合博物館	安濃津遺跡群出土山茶椀	10		
		蚊山遺跡(左郡地区)出土土師器鍋	1		
		伊勢寺廃寺出土三彩陶器	1		
津市教育委員会	津市美杉ふるさと資料館	多気遺跡群出土瓦ほか	20		
	津市埋蔵文化財センター	木製品FRP製水槽	2		
松阪市教育委員会	嬉野考古館	天白遺跡全景写真パネル	1		
明和町教育委員会	明和町立ふるさと会館	寺垣内遺跡出土弥生土器・土師器	5		
斎宮歴史博物館	斎宮歴史博物館	北野遺跡出土土師器	4		
多気町教育委員会	勢和郷土資料館	井尻遺跡出土縄文土器ほか	15		
伊賀市教育委員会	城之越学習館	城之越遺跡出土韓式系土器ほか	15		
三重県地域連携部	三重県立熊野古道センター	道瀬遺跡出土土師器ほか	4		
関ヶ原町役場	関ヶ原町歴史民俗学習館	切山瓦窯跡	2		

(v) 資料分析

所蔵する資料について、普及・啓発及び学術研究に資し、かつ良好な状態で取り扱われると認められる場合は、資料の分析利用の許可を行っているが、令和4年度は2件の分析を許可した。

(vi) 県指定有形文化財の利用

三重県埋蔵文化財センターが保管する県指定有形文化財について、(i)(iii)で報告する閲覧・展覧会を含め、公開講座等の場において積極的に公開し、普及と啓発に努めた。

資料名	点数	内容	利用者(機関)	利用(公開)期間
天白遺跡出土品	85	展覧会	東京国立博物館	18日
天白遺跡出土品	63	展覧会	三重県総合博物館	38日

(vii) 資料複製

普及・啓発及び学術研究に資し、かつ良好な状態で取り扱われると認められる場合は、資料複製の許可を行っているが、令和4年度は実施しなかった。

(7) ホームページ等での情報公開

三重県埋蔵文化財センターの事業内容や、発掘調査・現地説明会、収蔵品等の情報をインターネットを介して多くの人に公開し、埋蔵文化財に対する理解と文化財保護意識を高めることを目的として、平成13年4月1日にホームページを開設し、運用している。現在は発掘情報やイベント情報にとどまらず、学校現場で利用できる情報やコンテンツの充実に取り組む等、更新を続けている。

平成19年度以降は、すべての報告書と年報等のインターネット公開も行っている。令和4年度のアクセス数は14,293件である。令和3年度(21,747件)より7,454件の減少となった。

令和2年度からは、Facebookページも公開している。令和4年度のフォロワー数は、1,704名で令和3年度(1,485名)より219名の増加だった。

令和3年度からは新たにYouTubeチャンネルをはじめ現地説明会の様子や公開考古学講座の様子などを動画で不定期に配信している。令和4年度のチャンネル登録者数は108人で令和3年度(56名)より52名の増加だった。

令和4年度からは新たに公式Twitterを開設し公開している。令和4年度はフォロワー数295名だった。

(8) 印刷物の刊行

令和4年度は発掘調査報告書7件、研究紀要2件、年報1件、合計10件の印刷物を刊行した。これらは全国の埋蔵文化財センター、図書館等へ送付している。また、一般への頒布は行っていないが、本県ホームページおよび全国遺跡報告総覧よりデータのダウンロードができるほか、発掘調査報告書についてはオンデマンド印刷を利用して入手できるようになっている。

番号	書名	所収遺跡名	頁数	発行年月
186-11	一般国道475号東海環状自動車道 東村城跡(第3次)・覚正垣内遺跡発掘調査報告	東村城跡・覚正垣内遺跡	20	R5.2
415	一般国道42号熊野道路建設事業に伴う埋蔵文化財発掘調査報告	山口遺跡・釘抜遺跡・岡地遺跡・立尾遺跡・ハサマ遺跡・平遺跡・後呂地遺跡・堀ノ本遺跡・目白遺跡・向イ地遺跡・久生屋奥地遺跡	91	R5.2
411	朝見遺跡(第7・8・9次)発掘調査報告	朝見遺跡(第7・8・9次)	288	R5.3
412	戸関遺跡発掘調査報告	戸関遺跡	178	R5.3

番号	書名	所収遺跡名	頁数	発行年月
413	深田古墳群 深田遺跡（第2・3次） 双ツ塚西方遺跡 中島遺跡 双ツ塚遺跡（第3次） 金沢川遺跡（第1・2次）発掘調査報告	深田古墳群 深田遺跡 双ツ塚西方遺跡 中島遺跡 双ツ塚遺跡 金沢川遺跡	377	R5.3
414	上野城跡（第15次）発掘調査報告	上野城跡	105	R5.3
416	神田遺跡（第2次）発掘調査報告	神田遺跡	17	R5.3
—	研究紀要 第26号 納所遺跡Ⅱ—遺構出土石器・石製品編—	納所遺跡	43	R4.7
—	研究紀要 第27号		40	R5.3
—	令和3年度三重県埋蔵文化財年報		62	R5.1

（9）体験イベント

・「まいぶん祭 2022」

- 1 日時 令和4年10月29日（土）、30日（日） 9:30～16:00
- 2 会場 三重県埋蔵文化財センター嬉野分室 学習棟他
- 3 来場者数 488名（29日227名、30日261名）
- 4 内容
 - 体験メニュー（29、30日）
 - ・土器や石器にさわってみよう
 - ・火おこし体験
 - ・古代の塩作り
 - 体験工房（29、30日）
 - ・円筒埴輪作り（午前の部）
 - ・勾玉作り（午後の部）
- 5 参加者の感想など

「円筒埴輪作りは初めてだったけど作れて楽しかった。」「勾玉作りでは、水をつけて目の細かい紙やすりで削ったり、最後にフェルトでピカピカに磨いたりするのがとても楽しかった。」「古代の塩作りでは、できた塩を少し味見して、おいしかった。」との感想があった。また、土器や石器にさわってみようでは、縄文土器や円筒埴輪などの実物を見たり触ったり、スタッフの説明を熱心に聞いたりした。火おこし体験では、火おこしに成功した子どもに認定書を渡すととても喜んでいて、中には何度もチャレンジする子もみられた。

（10）その他 公開・普及事業

埋蔵文化財に親しみをもってもらうため、県や市町等の開催する各種のイベントに参加し、特に子どもたちに楽しみながら体験してもらおう取組を行っている。令和4年度は、1件イベントに参加した。

○松阪市主催「うれしの天白縄文まつり」の古代体験のコーナーで、天白遺跡出土品や解説パネルの展示を行った。

- ・開催日時 令和4年11月27日（日）10:00～13:30
- ・会場 国史跡 天白遺跡公園（松阪市嬉野釜生田町）

3 資料の保管

(1) 資料の保管状況

正式報告済みの出土遺物は、報告書掲載遺物等（A遺物）、報告書未掲載遺物（B遺物）とともに、遺跡毎・遺構毎に整理し、保管箱に通し番号を付けて保管場所を決定・収納した後、遺物管理台帳に登録して管理している。これらの遺物は、報告書番号で検索することができ、保管場所を直ちに把握することができる。その他、実測図面や写真等の記録保存資料も、遺跡毎に整理番号を付して収蔵・管理している。なお、寄贈を受けた各地からの報告書等もデータベースに登録後、閲覧可能な形で収蔵・管理している。

以下の保管箱数は、コンテナバット(60cm×40cm×16cm)に収納した場合の数量を示している。

施設名		A遺物	B遺物	整理途中
埋蔵文化財センター	収蔵庫 1	804		
	収蔵庫 2	3,685		
	仮収蔵庫	3,135		240
	その他			1,148
収蔵庫	乙部収蔵庫		1,165	
	高茶屋収蔵庫		9,922	
	嬉野分室	2,179	15,848	206
整理所				130
合計		9,803	26,935	1,724
総計		38,462		

出土遺物保管箱数（概数） 令和5年3月末現在

事業部局名		箱数（箱）	重量（kg）
県事業	三重県農林水産部	80	152.5
	三重県県土整備部	23	111.7
	その他	66	201.45
国事業	東海環状道路	3	0.7
	新宮紀宝道路	34	148.35
	その他	125	967.5
合計		331	1582.2

令和4年度出土遺物量（概数）

(2) 科学的保存処理

保存科学室1（木製品専用）にPEG樹脂含浸装置2基、保存科学室2（金属製品専用）には減圧含浸装置1基が設置されている。

現状では、奈良文化財研究所主催の保存科学研修やその他の関連研修を受けた職員が簡易な作業を行い、本格的な保存処理は専門処理業者に委託している。

事業部局		遺跡名	発掘年度	木製品（点）	金属製品（点）	その他
県事業	三重県農林水産部	小片野新田遺跡	R3		2	
	三重県県土整備部	石谷古墳群1号墳	R3		20	
		大蓮寺遺跡（第3次）	R3		1	
国事業	新宮紀宝道路	鵜殿西遺跡（第3～5次）	R1～3		26	
文化庁国庫補助事業		井田川茶臼山古墳ほか	S47ほか		2	

4 埋蔵文化財技術者養成

(1) 埋蔵文化財発掘技術者研修（教職員研修）

昭和42年以降、県内の公立学校教職員・県立学校教職員を対象として実施している。令和4年度は、1名が受講した。（昭和54年度から本年度までに104名が受講）。

(i) 研修要項

令和4年度 埋蔵文化財教職員研修実施要項

1 目的

県内の公立学校教職員・県立学校教職員が、三重県埋蔵文化財センターが実施する埋蔵文化財に関する研修を受講することにより、豊かな人間性と文化財の積極的な保存・活用・継承の取組に関する高い専門性を身につけ、教職員としての資質を向上させる。

2 主催

三重県教育委員会

3 担当

三重県埋蔵文化財センター

4 期間

令和4年4月1日～令和5年3月31日

5 場所

- ・三重県埋蔵文化財センター（多気郡明和町竹川503）
- ・県内各発掘調査現場及び公開普及会場等

6 人員

1名

7 参加資格

県内の公立小学校及び中学校と県立学校の教職員で、埋蔵文化財の発掘調査や保存・公開普及についての知識と技術の習得に努め、学校教育現場で成果を反映させようとする意欲があり、発掘調査に従事できる者。

8 主な研修内容

(1) 学校教育

教材研究、指導案作成、研究授業または出前授業、教科研究及び総合学習研究

(2) 発掘調査

- ① 講義：文化財の保護、文化財保護法、時代各論、遺物各論
- ② 実習：基礎実習（遺物実測実習、測量実習、写真撮影実習等）、分布調査実習、範囲確認調査実習、発掘調査実習、遺物整理実習、報告書作成実習

(3) 公開普及

- ① 講義：埋蔵文化財公開普及
- ② 実習：資料展示実習、展覧会解説実習、現地説明会実習、各種体験イベント、出前講座

9 講師

三重県埋蔵文化財センター職員ほか

10 その他

- ① 研修者の出張旅費は、県の旅費規定にしたがって支給する。
- ② 研修期間中は、当該学校に対して常勤講師の補充がなされる予定である。
- ③ 研修を終了した者は、修了証書を交付する。

(ii) 令和4年度研修員

伊藤 純（松阪市立花岡小学校）

令和4年度 埋蔵文化財発掘技術者研修(教職員研修) 研修実績

月	日 (曜)	研 修 内 容		講義・実習担当者		
4	5 (火)	発掘調査	実習	施設見学	活用支援課	
				測量機材の使い方と測量実習	調査研究1課	
	6 (水)	公開普及	実習	埋蔵文化財センターリーフレット作成	活用支援課	
	7 (木)	発掘調査	実習	遺構カード作成	調査研究1課	
				遺構略測図作成		
	12 (火)	発掘調査	実習	収蔵庫整備	活用支援課	
	13 (水)	公開普及	実習	収蔵資料の貸出と返却	活用支援課	
				発掘調査	実習	写真撮影
	14 (木)	公開普及	実習	収蔵資料の貸出と返却	活用支援課	
				発掘調査	実習	整理作業 遺物実測
	18 (月)	発掘調査		講義	埋蔵文化財センターの事業と予算	竹田憲治
				講義	埋蔵文化財にかかる各種手続き	高松雅文
				講義	三重の旧石器・縄文時代	中村法道
				講義	三重の弥生時代	櫻井拓馬
	19 (火)	発掘調査		講義	三重の古墳時代	石井智大
				実習	三重の奈良・平安時代	角生芳浩
講義				三重の中近世	水谷豊	
20 (水)	発掘調査	実習	測量機材の使い方と測量実習	調査研究1課		
21 (木)	発掘調査	実習	整理作業 遺物実測	活用支援課		
22 (金)	発掘調査	実習	整理作業 遺物実測	活用支援課		
25 (月)	発掘調査	実習	測量機材の使い方と測量実習	調査研究1課		
26 (火)	発掘調査	実習	収蔵庫整備	活用支援課		
5	9 (月)	発掘調査	実習	整理作業 遺物実測	活用支援課	
	10 (火)	発掘調査	実習	整理作業 遺物実測	活用支援課	
	11 (水)	公開普及	実習	公開考古学講座準備(～12日)	活用支援課	
	13 (火)	発掘調査	実習	整理作業 遺物実測	活用支援課	
	14 (金)	公開普及	実習	公開考古学講座準備	活用支援課	
	16 (月)	発掘調査	実習	整理作業 遺物実測(～31日)	活用支援課	
6月上旬～10月上旬		発掘調査	実習	小片野新田遺跡(6月～8月) 高茶大垣内遺跡(9月～10月)	調査研究1課	
10	12 (水)	公開普及	実習	体験イベント実習(～11月1日)	活用支援課	
11	2 (水)	発掘調査	実習	高茶屋大垣内遺跡(～9日)	調査研究1課	
	15 (火)	公開普及	実習	資料展示実習(～25日)	活用支援課	
	29 (火)	公開普及	実習	体験イベント実習(～12月1日)	活用支援課	
12	7 (水)	学校教育	実習	研究授業学習指導案作成(～21日)	活用支援課	
1	10 (火)	学校教育	実習	研究授業準備(～31日)	活用支援課	
2	1 (水)	学校教育	実習	研究授業	活用支援課	
	6 (月)	発掘調査	実習	遺跡分布調査実習	調査研究1課	
	8 (水)	公開普及	実習	資料閲覧にかかる実習(～10日)	活用支援課	
	14 (火)	発掘調査	実習	出土遺物一次整理実習(～24日)	活用支援課	
	24 (火)	公開普及	実習	資料展示実習(～3月3日)	活用支援課	
3	6 (月)	発掘調査	講義	遺物各論(縄文土器・石器)	中村法道	
				遺物各論(弥生土器・石器・木器)	穂積裕昌	
	8 (水)	公開普及	実習	資料展示実習	活用支援課	
	13 (月)	発掘調査	講義	遺物各論(中近世土器)	鐸木厚太	
				遺物各論(金属器)	樋口太地	
	14 (火)	発掘調査	講義	遺物各論(古墳時代土器)	渡辺和仁	
遺物各論(古代土器)				土橋明梨紗		
16 (木)	発掘調査	実習	遺跡一次調査実習	調査研究1課		
20 (月)	発掘調査	実習	出土遺物一次整理実習(～30日)	活用支援課		

(2) 埋蔵文化財発掘調査市町職員研修

県内各市町教育委員会の職員を対象として埋蔵文化財発掘技術を習得し、文化財保護行政に資するための研修を実施している。今年度は、東員町教育委員会の西野順二が令和4年6月7日(火)～8月30日(水)に講座Ⅰ・Ⅱaを、令和5年1月16日(月)～3月17日(金)に講座Ⅱbを受講した。

(i) 研修要項

三重県埋蔵文化財発掘調査市町職員研修実施要項

1 目的

この研修は、各市町において文化財保護行政を担当する者が、埋蔵文化財の保護実務と調査に関する知識や技術を習得し、文化財保護体制を強化することを目的とする。

2 主催

三重県埋蔵文化財センター

3 対象者

研修の対象者(以下「研修員」という)は、原則として市町教育委員会の文化財保護行政の担当職員とする。

4 場所

三重県埋蔵文化財センター及び県内各地の埋蔵文化財発掘調査現場等

5 実施時期

実施時期(各講座の履修方法)は、研修員派遣機関と協議のうえ決定する。

(別表[受講例]参照)

6 研修の内容

研修の内容は、別表「研修内容」のとおりとする。

7 研修員の決定

- (1) 市町教育委員会教育長は、職員に研修を受けさせようとするときは、別紙様式の「研修希望調書」を三重県埋蔵文化財センター所長(以下「所長」という)に提出するものとする。
- (2) 所長は、「研修希望調書」を受けた場合、その受け入れの可否を定め、研修を希望する市町教育長に通知するものとする。

8 修了者

所長は、研修員が全研修課程を修了し、発掘調査を担当する技術を習得したと認める時は、修了証書を交付する。

9 研修に要する費用

- (1) 研修員の旅費は、研修員派遣機関において負担するものとする。
- (2) 所長は、研修に必要な資料等の経費について、研修員派遣機関に実費負担を求めることができる。

10 その他

前各項に定めるもののほか、研修の実施について必要な事項は、所長が別に定める。

(附則)

この要項は、平成12年7月3日から実施する。

平成15年2月1日(改定)

平成18年8月1日(改定)

(別表)

三重県埋蔵文化財発掘調査市町職員研修 研修内容

講座名	期 間	研 修 内 容
講 座 I	1ヶ月間程度	関連法令や調査手順等の実習 ・ 関連法令等の概要 ・ 分布調査 ・ 範囲確認調査 ※研修期間中に実施できなかった場合は、その後随時研修を行う。 ・ 遺跡台帳等の整備等
講 座 II a	2ヶ月間程度	本調査実習 ・ 基準測量や地区設定等 ・ 調査前や調査作業の様子を撮影 ・ 土層の判断や遺構の検出 ・ 遺構の掘削 ・ 出土遺物の取り上げ方等 ・ 遺構の実測や撮影 ・ 遺物出土状況の実測や撮影等
講 座 II b	2ヶ月間程度	基本的には講座 II a と同じ内容であるが、市町職員が主体的に発掘調査を行う。
講 座 III	2ヶ月間程度	発掘調査資料の整理や保管の実習 ・ 遺構図面や写真等の整理 ・ 出土遺物の分類整理 ・ 遺物実測等
講 座 IV	2ヶ月間程度	報告書作成作業の実習 ・ 遺物写真撮影 ・ 遺構や遺物の図版作成 ・ 原稿執筆 ・ レイアウト等

(注)

①講座 I は、基本的に研修の当初に受講するものとするが、講座修了者と同等の知識と技術を有すると認める者については省略することができる。

②各講座の修得方法及び実施時期、期間は、研修員派遣機関と協議のうえ決定する。

【参考】受講例

月	4	5	6	7	8	9	10	11	12	1	2	3	4	5	6	7	8	9	10
例1		I		II a		II b		III		IV									
例2		I				II a		II b								III		IV	

(別紙様式)

〇〇〇〇〇第〇〇〇号
令和〇〇年〇月〇〇日

三重県埋蔵文化財センター所長 様

〇〇市町教育委員会教育長

印

研 修 希 望 調 書

三重県埋蔵文化財発掘調査市町職員研修を次のとおり希望します。

希望する講座名			
研修希望期間		年 月 日から 年 月 日まで	
研 修 希 望 職 員	職 名 ふりがな氏名	性別	
	生年月日(年齢)	(歳)	
	現職年数	年 (年 月 以来)	
	最終学歴	学校名 (学部 学科)	
	発掘調査経験 (参加遺跡)	有 無 ()	
過去に県埋蔵文化財センター で受けた市町職員研修	有 無 昭和・平成・令和 年度 講座名		
その他希望事項			

(3) 市町教育委員会等支援

県内の各市町教育委員会等が直面する埋蔵文化財保護に関する各種の問題に関して、当該市町教育委員会等からの依頼・要請に応じ、その調整会議等への参加や、発掘作業への支援・協力を実施している。

令和4年度は、8市町からの17件の依頼に対応した。

市町名	内容	期 日	職員名
四日市市	北小松古墳群出土資料にかかる支援	R4. 8. 2	高松 雅文
鈴鹿市	企画展関連講演会	R4. 7. 10	穂積 裕昌
	令和4年度国史跡伊勢国府跡調査指導会議	R5. 3. 15	穂積 裕昌
松阪市	史跡松坂城跡発掘調査にかかる支援	R4. 6. 8~R5. 3. 31 随時	穂積 裕昌・高松 雅文
	令和4年度第1回松坂城跡整備検討委員会	R4. 7. 1	竹田 憲治・穂積 裕昌
	はにわ館特別展にかかる支援	R4. 11. 6	穂積 裕昌
	令和4年度第2回松坂城跡整備検討委員会	R4. 11. 17	竹田 憲治・穂積 裕昌
	神戸遺跡発掘調査にかかる支援	R5. 3. 2~R5. 3. 31	上村 安生
	令和4年度第3回松坂城跡整備検討委員会	R5. 3. 16	穂積 裕昌
明和町	明和町文化財保護審議会専門調査会	R5. 2. 8	高松 雅文
鳥羽市	遺跡地図情報の整備についての支援	R4. 6. 17	穂積 裕昌・高松 雅文
玉城町	町内遺跡発掘調査に関する支援	R4. 4. 12~R5. 3. 31 随時	穂積 裕昌・高松 雅文
	令和4年度第1回田丸城跡整備検討委員会	R4. 11. 21	竹田 憲治・穂積 裕昌
伊賀市	令和4年度第1回伊賀市文化財保護審議会	R4. 7. 11	穂積 裕昌
	令和4年度第1回史跡伊賀国庁跡保存整備事業指導委員会	R4. 8. 2	穂積 裕昌
	令和4年度第2回伊賀市文化財保護審議会	R5. 2. 20	穂積 裕昌
紀宝町	鶴殿西遺跡の発掘調査整理作業にかかる支援	R4. 6. 1~R5. 3. 31 随時	穂積 裕昌・新名 強 若井 啓奨

(4) 教職員研修・職場体験の受け入れ

教職員研修、職場体験（社会体験研修）はともに依頼がなく、実施しなかった。

(5) 埋蔵文化財専門担当者会議

三重県埋蔵文化財専門担当者会議は、県および市町の埋蔵文化財保護行政に携わる専門職員等を対象として、埋蔵文化財に関わる各種協議や研修等を行い、本県埋蔵文化財保護の推進と職員の資質・能力の向上を図ることを目的として例年開催している。

また、埋蔵文化財保護に携わる県内の関連機関および大学、関係する諸団体、学校教育関係者等にも適宜参加を要請して広く情報交換を行場ともなっている。

令和4年度は、2回開催した。

(i) 第1回三重県埋蔵文化財専門担当者会議

開催日 : 令和4年6月24日(金) 13:00~15:40

場所 : 斎宮歴史博物館講堂及びリモート形式による会議

参加機関 : 桑名市、いなべ市、東員町、四日市市、菰野町、鈴鹿市、亀山市、津市、明和町、伊勢市、玉城町、伊賀市、名張市、紀北町、熊野市、紀宝町
斎宮歴史博物館、社会教育・文化財保護課、三重大学

欠席機関 : 木曾岬町、朝日町、川越町、松阪市、多気町、大台町、鳥羽市、度会町、南伊勢町、大紀町、志摩市、尾鷲市、御浜町、紀宝町、三重県総合博物館

- 内容
- ①令和4年度担当者紹介・事業予定紹介・現状と課題
 - ②発掘調査事例報告「鈴鹿市富士山1号墳」
 - ③中近世の陶磁器整理・報告書作成
 - 報告1「四日市市代官所跡」
 - 報告2「松阪市松坂城下町遺跡」
 - ④諸連絡

(ii) 第2回三重県埋蔵文化財専門担当者会議

開催日：令和5年2月9日(木) 13:00～15:40

場所：斎宮歴史博物館講堂及びリモート形式による会議

参加機関：桑名市、いなべ市、東員町、四日市市、菰野町、朝日町、鈴鹿市、亀山市、津市、松阪市、明和町、大台町、伊勢市、鳥羽市、玉城町、度会町、大紀町、志摩市、名張市、紀宝町、斎宮歴史博物館、社会教育・文化財保護課

欠席機関：木曾岬町、川越町、多気町、南伊勢町、伊賀市、尾鷲市、紀北町、熊野市、御浜町、紀宝町、三重県総合博物館、三重大学

- 内容
- ①令和4年度各市町、県関係事業等の現状と課題
 - ②発掘調査事例報告
 - 報告1「津市高茶屋大垣内遺跡」
 - 報告2「松阪市松坂城跡」
 - ③埋蔵文化財におけるデジタル技術の導入
 - 報告1 三重県埋蔵文化財センター
 - 報告2 鈴鹿市考古博物館
 - ④諸連絡

(6) 所内研修

埋蔵文化財センターでは、毎年新任者（新規採用者及び転入者）を対象に、研修を行っている。今年度は、前期を4月から6月に、後期を3月上旬から中旬に実施した。

◎前期

内 容	講 師
埋蔵文化財センターの事業と予算	竹田憲治
埋蔵文化財にかかる各種手続き	高松雅文
三重の旧石器・縄文時代	中村法道
三重の弥生時代	櫻井拓馬
三重の古墳時代	石井智大
三重の奈良・平安時代	角正芳浩
三重の中近世	水谷 豊
収蔵庫の保存環境・防災について	天野秀昭

◎後期

内 容	講 師
遺物各論（縄文土器・石器）	中村法道
遺物各論（弥生土器・石器・木器）	穂積裕昌
遺物各論（古墳時代土器）	渡辺和仁
遺物各論（古代土器）	土橋明梨紗
遺物各論（中近世土器）	鐸木厚太
遺物各論（金属器）	樋口太地

5 各種会議・研修等への参加

(1) 全国公立埋蔵文化財センター連絡協議会

同協議会が主催する各種会議・研修会に職員を派遣し、他機関との交流や技術研修を行っている。これらの会議の参加・出席実績は以下のとおりである。

名 称	内 容	期 日	場 所	出席者
全国公立埋蔵文化財センター連絡協議会総会	令和2年度事業報告・収支決算・監査報告 令和3年度事業計画・収支予算 令和4年度総会及び研修会開催地 令和5年度以降の総会・研修会等の幹事機関	R4. 6. 9(木)～ 7. 10(金)	(開催幹事機関) 沖縄県立埋蔵文化財センター	—
全国公立埋蔵文化財センター連絡協議会第1回東海・北陸ブロック会議	新型コロナウイルス感染症対策のためウェブ会議での実施となった。 協議事項 ・東海北陸ブロック共同企画事業について	R4. 7. 7 (木)	(幹事機関) 津市埋蔵文化財センター	穂積裕昌
全国公立埋蔵文化財センター連絡協議会第2回東海・北陸ブロック会議	新型コロナウイルス感染症対策のためウェブ会議での実施となった。 協議事項 ・令和5年度の共同事業について ・東海・北陸ブロック会議から全国公立埋蔵文化財センター連絡協議会への提言について ・公立埋文協の会長職(令和5～6年度)に伴う関係4県における業務分担について ・埋蔵文化財行政全般の活性化について	R4. 12. 8 (木)	(幹事機関) 津市埋蔵文化財センター	高松雅文
全国公立埋蔵文化財センター連絡協議会研修会	北海道の遺跡・遺物の調査・保存・活用について	R4. 10. 20(木) ～21(金)	(幹事機関) 北海道立埋蔵文化財センター	—

(2) 類例調査

埋蔵文化財の調査・活用について情報収集のため、職員を派遣している。
令和4年度は、職員を派遣しなかった。

(3) 研究会・研修会・講座など

埋蔵文化財がおかれている現状や課題についての見聞を広め、発掘調査・報告書作成に際しての参考とするため、各種講座や研修会・研究会、類例調査等に職員を派遣している。
令和4年度は、3件の研修会に延べ7名を参加させた。

名称	主催	内容	期日	場所	出席者
文化財担当者専門研修「文化財デジタルアーカイブ課程」	独立行政法人 国立文化機構 奈良文化財研究所	デジタル技術を用いて、調査記録類(画像含む)及び報告書のデジタル化や文化財コンテンツの公開活用を行うための必要な知識やスキルを習得するための研修	R4.7.25(月)～7.29(金)	オンライン	若井啓奨
埋蔵文化財担当職員等講習会	文化庁	全国の地方公共団体等所属の埋蔵文化財担当職員を対象とした講習会を実施し、埋蔵文化財行政の現状と課題の共有並びに文化庁の取組等を発信し、以て円滑な埋蔵文化財行政の実施に資する。	R4.8.31(水)～9.1(木)	オンライン	佐藤嘉晃 長谷川市太郎 上野正貴
文化財行政講座	文化庁	都道府県及び市区町村などにおいて文化財行政に携わる者を対象に、職務遂行に必要な基礎的事項及び実務上の課題に関する研修を行い、もって文化財行政の向上に資する。	R4.11.9(水)～11.11(金)	オンライン	佐藤嘉晃 長谷川市太郎 上野正貴

(4) 職員の派遣

職員の経験や知識を活かすため、職員を派遣している。

氏名	期日	内容
小濱 学	R4.8.17(水)	石川県庁 研究会「第2回海女文化研究会」(書面協議)
樋口 太地	R4.9.15(木)	大阪大学 調査協力「日本学術振興会・科学研究費補助金・基盤研究B「陪冢と大量器物理納の再分析に基づく巨大古墳群の構造把握と社会複雑化過程の研究」
穂積 裕昌	R4.10.1(土)・2(日)	島根県教育庁文化財課 古代文化センター 検討会「テーマ研究『出雲と伊勢』第5回検討会」
高松 雅文	R4.11.17(木)・18(金)	東京大学 研究会「第1回長者ヶ平研究会」(東京大学淀江プロジェクト)
石井 智大	R5.1.26(木)	公益財団法人愛知県教育・スポーツ振興財団愛知県埋蔵文化財センター 調査指導「中狭間遺跡方形周溝墓の周溝093SD出土の赤色顔料付着土器と台石にかかる現地指導」
高松 雅文	R5.1.31(火)・2.1(水)	米子市埋蔵文化財センター 資料調査「米子市長者ヶ平古墳関連資料調査」(東京大学淀江プロジェクト)
穂積 裕昌	R5.3.12(日)・13(月)	公益財団法人 石川県埋蔵文化財センター 研究集会「令和4年度環日本海文化交流史調査研究集会」
穂積 裕昌	R5.3.23(木)・24(金)	島根県教育庁文化財課 古代文化センター 検討会「テーマ研究『出雲と伊勢』第6回検討会」
小濱 学	R5.3.30(木)	石川県庁 研究会「第3回海女文化研究会」

Ⅲ 行政資料

1 県内遺跡数

三重県には遺跡が14,481あり、種類ごとにまとめたものが次の表である。

遺物散布地	古墳	社寺跡	城館跡	生産遺跡	その他	合計
4,890	7,148	435	1,301	254	453	14,481

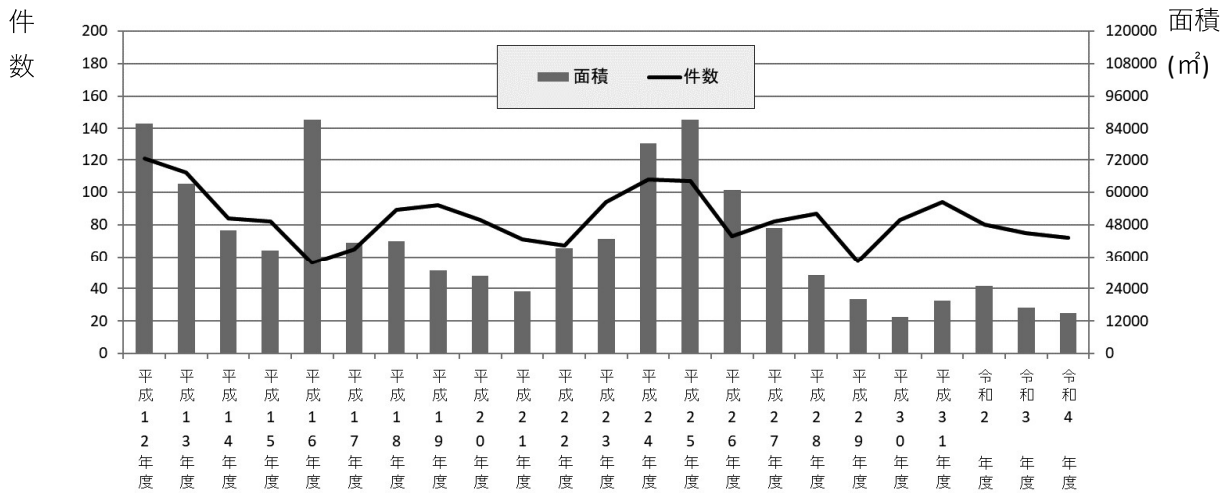
令和5年3月末現在

2 県内発掘調査の年次推移変化

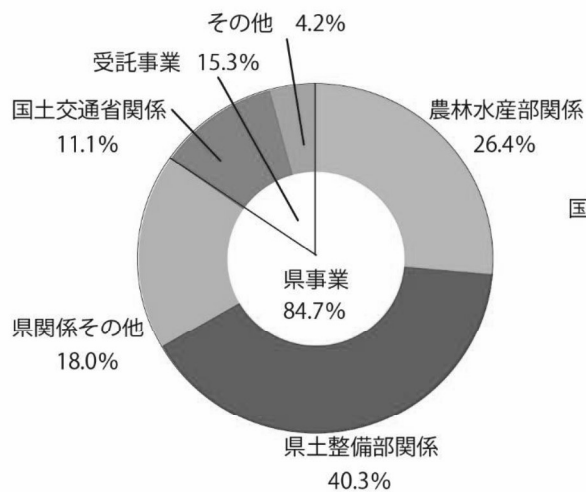
(1) 三重県埋蔵文化財センター担当の発掘調査

令和4年度に三重県埋蔵文化財センターが担当した調査は、総計72件、14,862㎡である。以下、これまでに三重県埋蔵文化財センターが担当した調査の総件数及び面積と、令和4年度の事業別件数及び面積をグラフで示す。

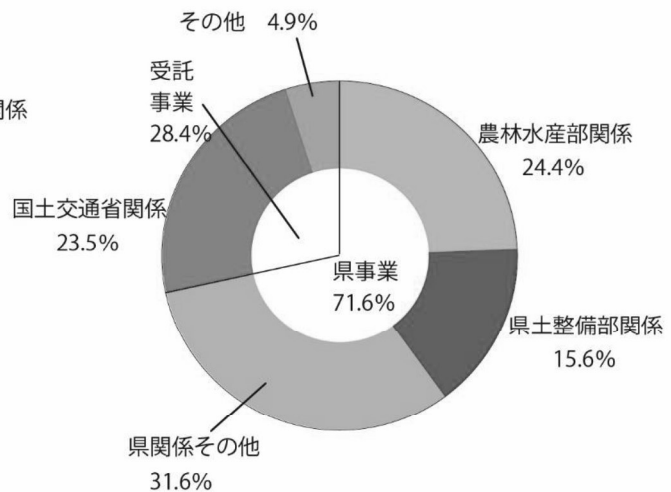
三重県埋蔵文化財センター 発掘調査年次推移変化



令和4年度事業別 件数



令和4年度事業別 面積



(2) 令和4年度における市町の発掘調査（本発掘調査、範囲確認調査、工事立会の合計）

区分	土地改良		道路・河川等		ゴルフ場		団地・個人住宅		工場造成地		土取り等		その他		合計	
	件数	面積	件数	面積	件数	面積	件数	面積	件数	面積	件数	面積	件数	面積	件数	面積
木曾岬町															0件	0.0㎡
いなべ市							10件	3,984.5㎡					8件	382.8㎡	18件	4,367.3㎡
東員町							4件	1,328.2㎡					2件	360.0㎡	6件	1,688.2㎡
桑名市			1件	66.1㎡			30件	3,573.3㎡					18件	9,104.0㎡	49件	12,743.4㎡
川越町															0件	0.0㎡
朝日町							3件	692.3㎡					1件	1,000.0㎡	4件	1,692.3㎡
菰野町							1件	42.2㎡							1件	42.2㎡
四日市市	1件	1,005.0㎡					42件	10,023.5㎡	1件	23.5㎡			28件	18,745.8㎡	72件	29,797.8㎡
鈴鹿市	3件	502.0㎡	5件	124.2㎡			27件	943.7㎡	1件	45.0㎡			34件	697.2㎡	70件	2,312.1㎡
亀山市							13件	4,297.8㎡					62件	55,541.2㎡	75件	59,839.0㎡
津市			4件	27.0㎡			67件	896.8㎡	1件	18.0㎡			134件	812.7㎡	206件	1,754.5㎡
松阪市							38件	968.2㎡	3件	174.8㎡			50件	5,173.5㎡	91件	6,316.5㎡
明和町							7件	1,249.5㎡					1件	3,723.0㎡	8件	4,972.5㎡
多気町															0件	0.0㎡
玉城町							14件	314.9㎡					6件	18.5㎡	20件	333.4㎡
大台町															0件	0.0㎡
度会町							1件	36.5㎡					3件	992.0㎡	4件	1,028.5㎡
伊勢市							23件	8,168.6㎡	3件	1,126.5㎡			29件	4,913.0㎡	55件	14,208.1㎡
鳥羽市													3件	11.0㎡	3件	11.0㎡
志摩市							9件	1,527.0㎡					19件	137.5㎡	28件	1,664.5㎡
南伊勢町															0件	0.0㎡
大紀町															0件	0.0㎡
紀北町															0件	0.0㎡
尾鷲市															0件	0.0㎡
熊野市															0件	0.0㎡
御浜町															0件	0.0㎡
紀宝町							1件	129.0㎡							1件	129.0㎡
伊賀市			2件	203.9㎡			14件	6,542.7㎡					10件	6,812.1㎡	26件	13,558.7㎡
名張市			1件	100.0㎡			1件	90.0㎡					4件	54.0㎡	6件	244.0㎡
合計	4件	1,507.0㎡	13件	521.2㎡	0件	0.0㎡	305件	44,808.7㎡	9件	1,387.8㎡	0件	0.0㎡	412件	108,478.3㎡	743件	156,703.0㎡

(3) 県内発掘調査年次推移 (面積の単位は㎡)

		三重県埋蔵文化財センター担当								齋宮歴史博物館担当	その他の県組織担当	市町村担当							他機関担当	合計		
		農林水産部関係	県土整備部関係	県関係その他	国土交通省関係	高速道路関係	農林水産省関係	その他	小計			土地改良	道路・河川等	ゴルフ場	団地・個人住宅	工場造成地	土取り等	その他			小計	
平成11年度	件数	31	61	2	6	16	23		139	8			17	27		106	7	3	53	213		360
	面積	16,157.5	30,522.0	926.0	8,204.0	43,452.5	1,643.6		100,905.6	3,622.0			14,449.0	11,030.0		12,317.0	3,844.0	802.0	14,351.0	56,793.0		161,320.6
平成12年度	件数	29	55		10	16	11		121	11			10	34		98	6	4	120	272		404
	面積	15,459.0	20,760.0		14,150.0	33,271.0	2,168.4		85,808.4	2,115.0			12,104.0	14,379.0		62,810.0	4,153.0	3,320.0	35,215.0	131,981.0		219,904.4
平成13年度	件数	26	56	6	8	9	7		112	17			6	26		119	4	11	96	262		391
	面積	14,454.0	29,219.0	529.0	11,730.0	6,331.5	760.0		63,023.5	3,349.5			8,837.0	13,679.4		18,062.5	391.0	361.0	21,606.4	62,937.3		129,310.3
平成14年度	件数	30	38	7	4	2	3		84	23			3	62		89	5	7	41	207		314
	面積	16,694.0	17,710.0	1,412.0	9,644.0	534.0	70.0		46,064.0	2,007.0			7,040.0	48,017.2		13,859.5	292.0	407.0	14,431.0	84,046.7		132,117.7
平成15年度	件数	28	37	10	7				82	21			3	37		91	12	5	72	220		323
	面積	8,299.0	19,957.2	667.0	9,527.5				38,450.7	2,586.3			5,070.0	44,399.6		10,323.1	4,789.2	394.0	27,149.7	92,125.6		133,162.6
平成16年度	件数	16	17	7	12		4		56	26			2	29		135	3	2	89	260	1	343
	面積	14,673.5	11,224.0	1,617.7	58,422.0		1,408.0		87,345.2	3,345.8			1,508.0	25,001.7		79,921.9	1,492.0	32.0	368,906.0	476,861.6	200.0	567,752.6
平成17年度	件数	8	42	6	6		3		65	13			0	14		210		1	122	347	1	426
	面積	4,218.0	7,652.9	2,833.0	21,235.0		5,443.0		41,381.9	3,862.3			0.0	16,135.2		37,799.4		200.0	25,520.4	79,655.0	200.0	125,099.2
平成18年度	件数	11	32	23	9	1	12	1	89	14			5	11		192	8	10	138	364		467
	面積	4,081.5	11,263.2	3,274.7	14,603.7	60.0	8,402.0	84.0	41,769.1	2,324.0			1,210.0	2,411.1		26,146.8	194.5	741.8	43,703.2	74,407.4		118,500.5
平成19年度	件数	18	30	14	11	5	14		92	16			1	24		175	1	9	171	381		489
	面積	1,955.1	2,900.5	5,753.4	16,834.0	1,496.0	1,803.0		30,742.0	4,215.8			27.0	7,730.5		32,646.0	238.0	5,268.0	40,679.2	86,588.7		121,546.5
平成20年度	件数	12	28	20	8	3	12		83	9			5	20		200	6	13	128	372		464
	面積	4,266.4	3,947.5	582.2	8,736.0	800.0	10,266.0		28,598.1	2,644.3			164.6	2,793.6		18,750.1	347.0	16,463.8	46,154.3	84,673.4		115,915.8
平成21年度	件数	17	23	12	13	2	4		71	11			2	26		187		7	132	354		436
	面積	2,440.0	3,508.5	749.2	7,910.0	7,360.0	1,120.0		23,087.7	2,371.0			493.5	4,523.9		13,395.2		151.4	19,084.6	37,648.6		63,107.3
平成22年度	件数	18	16	15	13	5			67	17			1	23		206	1	6	154	391		475
	面積	6,115.1	1,263.5	1,388.8	26,338.0	4,144.0			39,249.4	1,332.2			740.0	4,860.2		20,972.6	18.0	4,566.3	15,210.4	46,367.5		86,949.1
平成23年度	件数	40	20	11	10	13			94	16			2	35		245	3	6	219	510		620
	面積	7,584.7	2,228.3	199.2	14,444.0	18,241.0			42,697.2	1,869.7			365.0	9,827.7		31,787.7	328.0	1,112.0	50,191.6	93,612.0		138,178.9
平成24年度	件数	25	30	20	13	20			108	10			4	30		302	3	3	280	622	2	742
	面積	6,943.1	5,322.5	359.2	15,271.2	50,076.4			77,972.4	2,752.2			647.5	6,224.9		38,890.1	104.0	222.0	30,140.0	76,228.5	1,010.0	157,963.1
平成25年度	件数	31	37	14	5	18	1	1	107	19			1	25		347	8	6	283	670	1	797
	面積	11,370.6	2,923.4	644.0	16,355.0	55,837.0	18.0	—	87,148.0	992.4			50.0	8,122.0		36,583.4	5,995.2	418.6	28,370.1	79,539.3	338.0	168,017.7
平成26年度	件数	10	33	10	7	13			73	18			2	37		306	4	3	260	612		703
	面積	13,291.6	4,853.6	1,862.0	3,683.9	37,091.0			60,782.1	1,273.7			173.6	3,289.0		36,729.6	161.6	14,312.2	22,556.3	77,222.3		139,278.1
平成27年度	件数	27	31	7	6	9	1	1	82	16			3	32		344	8	3	297	687		785
	面積	11,598.4	6,111.8	918.2	8,246.0	19,684.0	132.0	91.3	46,781.7	866.8			1,319.1	4,259.5		49,504.4	1,516.3	108.7	81,787.1	138,495.1		186,143.6
平成28年度	件数	31	37	4	8	4		3	87	19			4	21		312	7	3	327	674		780
	面積	9,126.5	5,755.0	20.0	11,504.9	2,544.5		9.0	28,959.9	1,567.5			928.0	2,995.4		58,999.1	4,201.1	98.2	129,870.4	197,092.2		227,619.6
平成29年度	件数	18	30	1	5	1	1	1	57	14			5	12		305	4	3	413	742		813
	面積	7,232.0	3,197.5	3.0	7,449.0	1,960.0	146.0	64.0	20,051.5	937.4			1,737.4	11,505.2		45,577.8	720.7	5,373.5	1,291,195.3	1,356,109.9		1,377,098.8
平成30年度	件数	45	28	1	7			2	83	15			6	30		338	7	6	426	813		911
	面積	4,291.4	2,558.9	80.0	6,538.0			16.0	13,484.3	1,403.8			623.4	3,922.4		45,837.1	1,812.6	1,133.4	126,500.2	179,829.1		194,717.2
平成31(令和元)年度	件数	40	31	9	14			1	95	8			16	34		320	11	7	440	828		931
	面積	6,826.1	2,046.3	87.0	11,070.0			32.0	20,061.4	2,433.1			3,949.3	1,182.2		48,380.0	5,874.6	530.6	98,237.5	158,154.2		180,648.7
令和2年度	件数	27	30	10	11			2	80	14			4	34		306	7	2	397	750		844
	面積	4,981.5	2,647.1	51.9	17,312.0			20.5	25,013.0	988.1			12,594.0	1,676.3		60,676.8	588.7	66.0	72,804.3	148,406.1		174,407.2
令和3年度	件数	17	27	16	12			3	80	14			2	19		318	4	1	312	656		750
	面積	2,444.0	5,022.5	416.5	8,784.3			209.0	16,876.3	988.1			227.6	1,007.0		37,042.0	1,717.3	4.3	71,846.3	111,844.5		129,708.9
令和4年度	件数	19	29	13	8	1		2	72	7			4	13		305	9		412	743		822
	面積	3,625.0	2,314.9	4,692.1	3,494.5	4.5		731.0	14,862.0	2,137.7			1,507.0	521.2		44,808.7	1,387.8		108,478.3	156,703.0		173,702.7



令和4年度
三重県埋蔵文化財年報

2023（令和5）年8月
編集・発行 三重県埋蔵文化財センター

