



版 図



1 宮ノ前再開発地区 航空写真(昭和36年)




2 第51次調査B-1-1区第5次面全景(西より)




1 第51次調査B-1-1区第4次面全景(西より)



2 第51次調査B-1-1区北東部分第3次面・第4次面(西より)



1 第51次調査B-1-1区第3次面全景(西より)





2 第51次調査B-1-1区第2次面全景(西より)



1 第51次調査B-1-1区北東部分第2次面(西より)



2 第51次調査B-1-1区第1次面全景(西より)




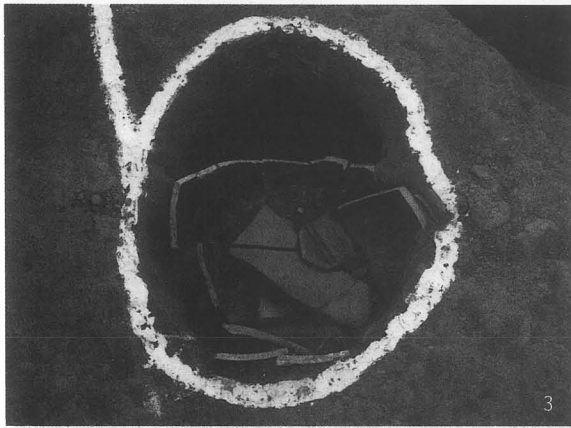

1 SB13 (西より)
2 SB13・SK680 (東より)
4 SE04 (西より)

3 SB13・SK681 (東より)
5 SE02 (東より)



1 SY14 (西より)
3 SB08・09 (西より)
4 SV234 (東より)

2 SD05 (東より)
5 SI11 (東より)




1 SI05 (北より)

3 SW186 (南より)

5 SB01 (垂直)

2 SI09 (南より)


4 SK38 (北より)



1 第51次調査B-1-1区SB04 (垂直)



2 第51次調査B-1-1区SB02 (西より)



1 SB14 (西より)
2 SB04・SS332 (東より)
4 SY19上面 (東より)
6 SI03・02 (東より)

3 SY04 (南より)
5 SY19下面 (西より)
7 SX01 (東より)




SE04 (1・2)・SK565 (3~5)・SK601 (6~8・11~12)
 SE699 (9・10・13~17)・SE118 (19)・SK525 (18)・SK450 (20・21)
 SK451 (22・23)・SK475 (24~26)・SK465 (27~32)




SK450 (1)・SK475 (2)・SK465 (3)・SK441 (4~15)・SE02 (16~25)・SY14 (26)




SD05 (1~6・13・15・16)・SK305 (7~9・14)・SK340 (10~12・17~21)
 SK246 (22・23)・SS332 (24・25)・SK270 (26~28)





SK246 (1)・SV234 (14・15)・SI11 (2~5)・SI05 (6・7)・SI08 (8・9)
 SI09 (10~12)・SK80 (13)・SK38 (16・17)



SK38 (1)・SW186 (2)・SK198 (3)・SY04 (4)・SY19 (5~9)・SX01 (10)




SI02 (1~2)・SI03 (3~4)



1 第4次面全景(北より)
3 第2次面全景(北より)
5 SV01・02・03・04(西より)

2 第3次面全景(北より)
4 第1次面全景(北より)
6 砂利敷面(東より)




SV04 (1)・SK20 (2・3)・SK06 (4)



1 第51次調査B-2-1区第5次面全景(垂直)



2 第51次調査B-2-1区第4次面全景(垂直)



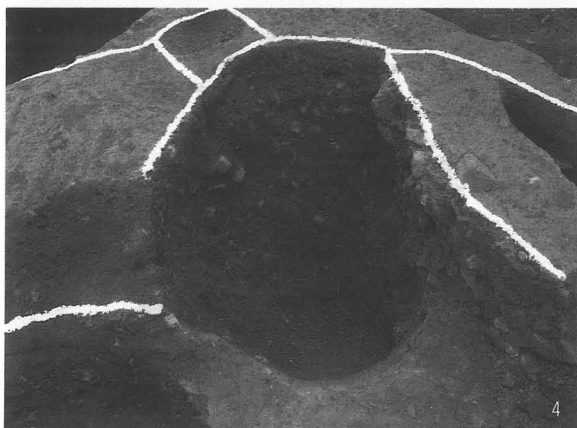
1 第51次調査B-2-1区第3次面全景(垂直)



2 第51次調査B-2-1区第2次面全景(垂直)



1 第51次調査B-2-1区第1次面全景(垂直)


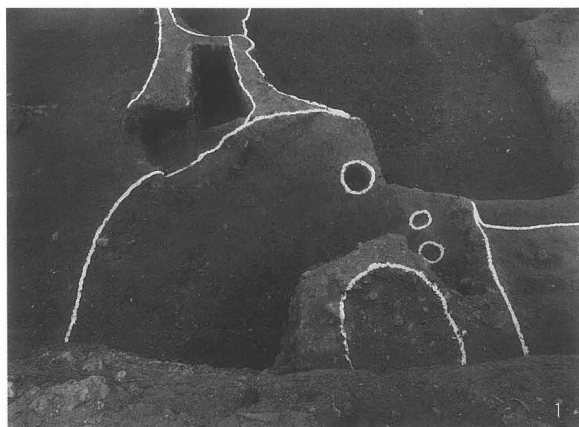


2 SK468 (西より)

3 SE07 (東より)


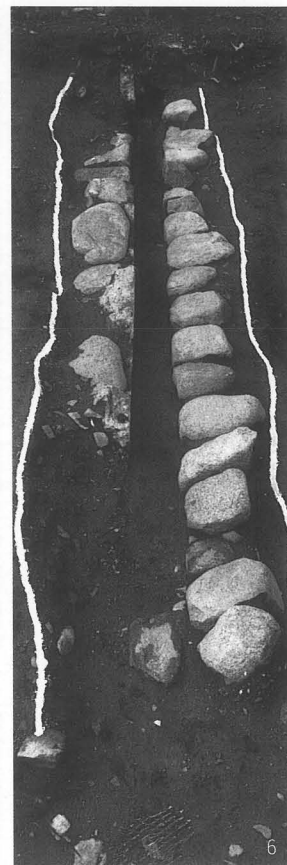


4 SK479 (北より)

5 SK293・294 (北より)




1 SK317 (東より)
3 SI06 (西より)
5 SK190 (西より)
7 SK150 (南より)

2 SE04 (北西より)
4 SY05 (北より)
6 SK277 (南より)
8 SK160 (北より)



1 SB01 (垂直)
3 SE03 (北より)
4 SE02 (北より)


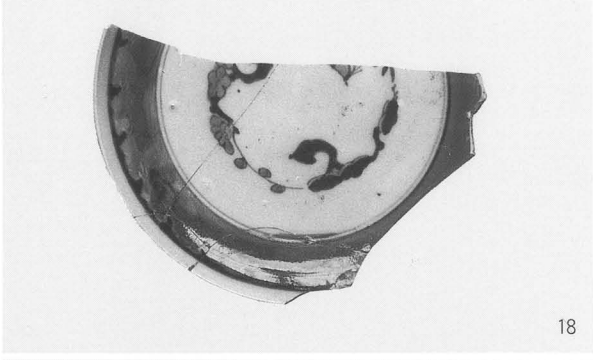


2 SS151 (東より)
5 SD01下面 (東より)
6 SD01上面 (東より)




SK468 (1)・SK479 (2~5)・SK322 (11~14)・SK411 (6・15・16)
 SK294 (7・8)・SK317 (17~22)・SE04 (9・10・23~31)





SI06 (1・2)・SY05 (3・4・7)・SK277 (8)・SK190 (5・6・9)・SK150 (10~15)



SK160 (1~23)


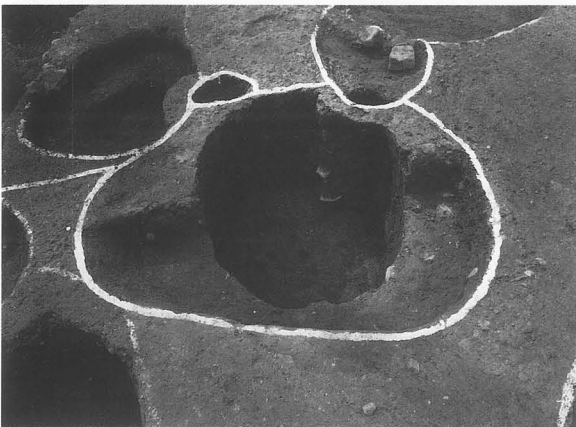
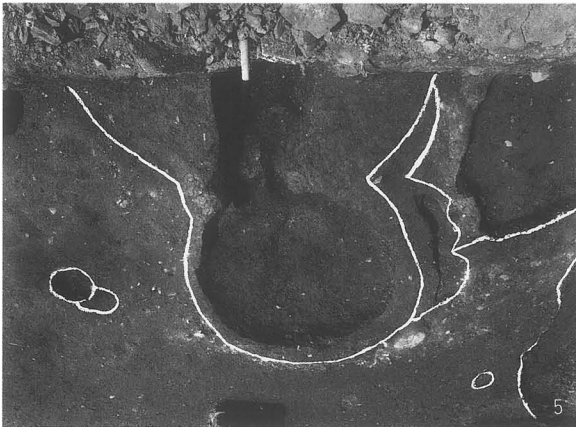
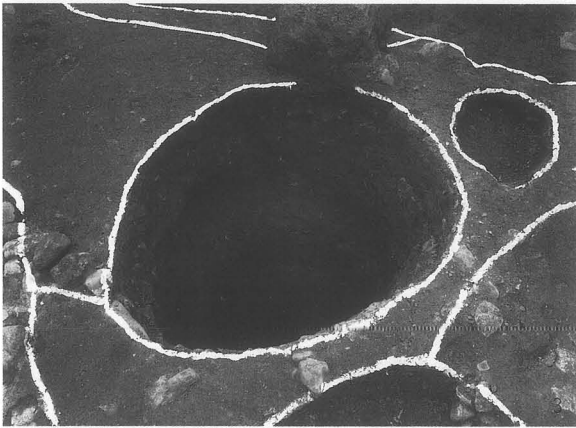



SK160 (1)・SS151 (2・3)・SE03 (5・6)・SE02 (7~9)・SD01 (4・10・11)



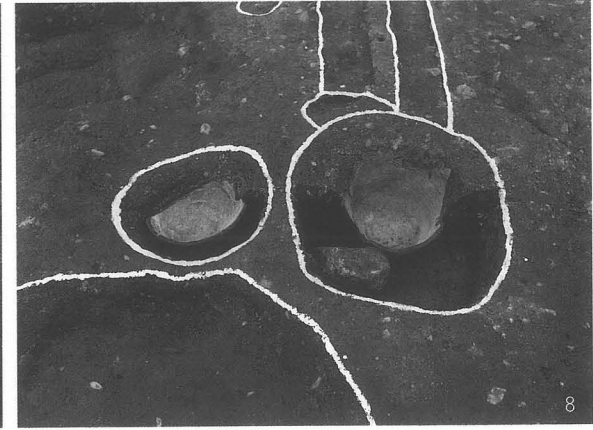
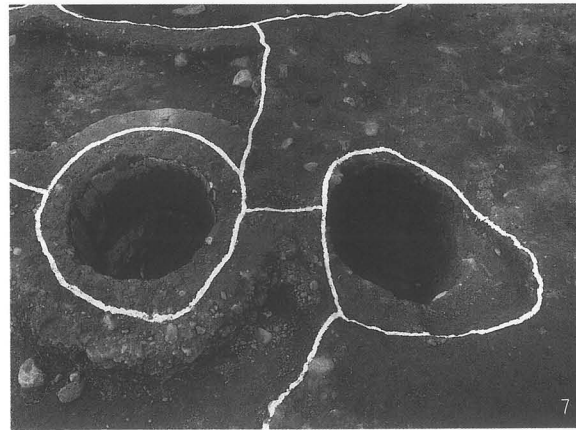
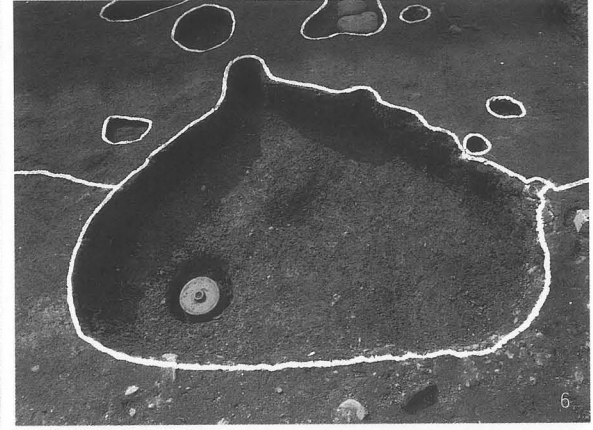

1 第4次面全景(東より)
3 第2次面全景(東より)

2 第3次面全景(東より)
4 第1次面全景(東より)




1 SX04 (南より)
 3 SE09 (東より)
 5 SV697 (東より)
 7 SU613 (東より)

2 SX05 (北より)
 4 SK798 (東より)
 6 SK678 (北より)
 8 SK722 (西より)




1 SU630 (東より)
 3 SK642 (西より)
 5 SE08 (西より)
 7 SU526・525 (西より)


2 SD15 (北より)
 4 SB01 (西より)
 6 SI510 (東より)
 8 SW10・11 (南より)




SK839 (1~3)・SE09 (4~9)・SK798 (10~13)・SK771 (14・16)・SK750 (15・17)




SK750 (1~5)・SV697 (9・13)・SD15 (6~8)・SK724 (10)・SK678 (11・12)・SK642 (14)




SK663 (1~3)・SK613 (4~6)・SK681 (7~12)・SK722 (13~15)



SK722 (1~18)・SK710 (19~22)



SK630 (1・2)・SK731 (3~5)・SE08 (6~16)・SI510 (17~22)・SW11 (23)




SW11 (1) · SU526 (2) · SD12 (3)



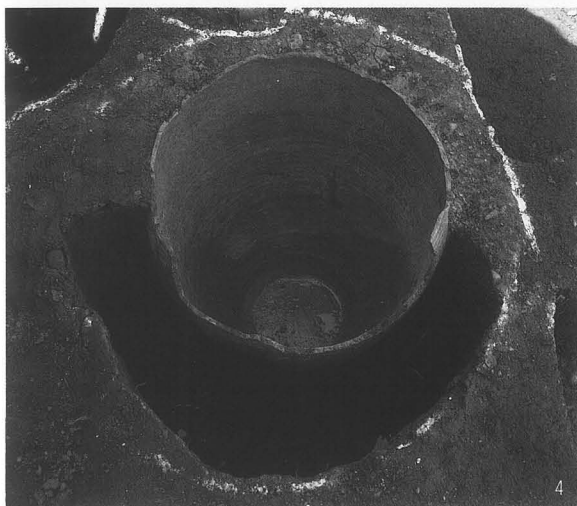
1 第51次調査B-3区第3次面全景(南より)



2 第51次調査B-3区第2次面全景(南より)




1 第51調査B-3区第1次面全景(南より) 3 SB06・SS165(南より)
2 SB01(垂直)
4 SD06・07・08(南より)




1 SK222 (南より)
3 SB01 (南より)
4 SW04 (南より)
6 SY18 (西より)


2 SX147 (南より)
5 SE01 (東より)
7 SY15 (北より)



SD06 (1~7)・SD07 (9・15)・SD08 (8)・SS165 (10)・SK222 (11~14)・SK72 (21~26)・
SW04 (27)・SX147 (28~30)



SX147 (1~26)・SE01 (27~36)



SE01 (1~22)・SY18 (23)・SY15 (24)



1 第63次調査B-5区第4次面全景(南より)



2 第63次調査B-5区第3次面全景(南より)




1 第63次調査B-5区第2次面全景(南より)



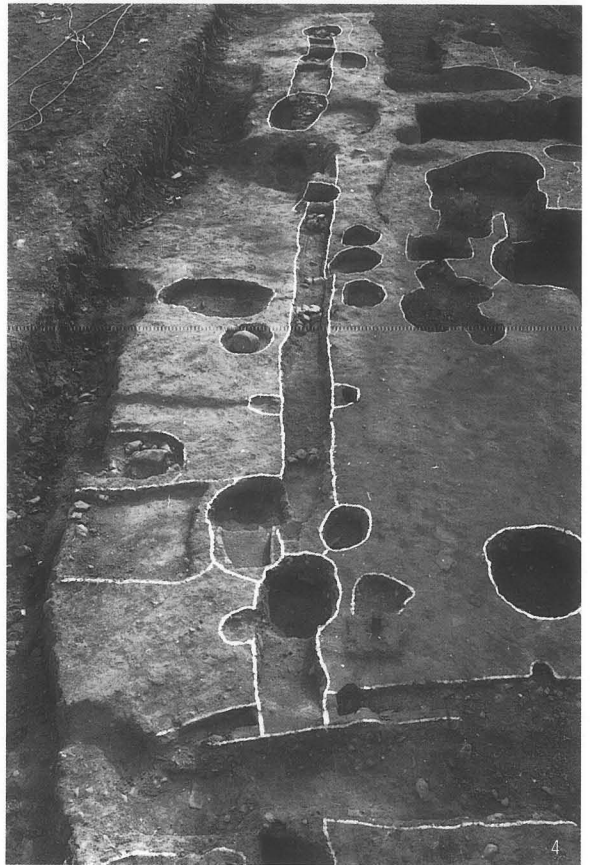
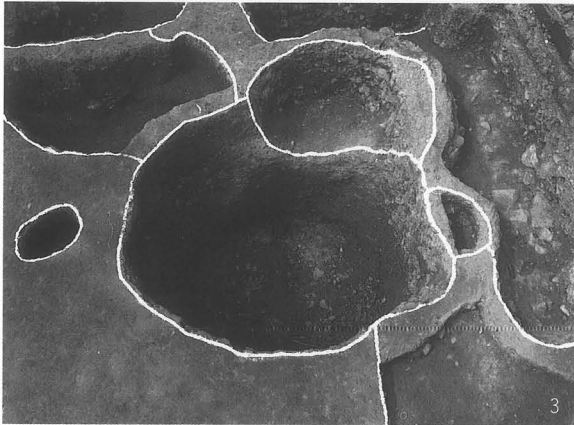

2 第63次調査B-5区第1次面全景(南より)

図版四四 第63次調査B-5区 遺構(三)



1 SA01 (南より)
4 SV02 (西より)
6 SV01 (東より)

2 SV03 (西より)
3 SV05 (西より)
5 SK134 (南より)
7 SE02 (西より)



1 SD05・06 (南より)

3 SE01 (南より)


5 SD02石だまり (南より)

6 SB01礎石墨書 (南より)


2 SX132 (北より)

4 SD01・02 (東より)


7 SB02 (南より)



SK175 (1~3)・SX02 (6・8)・SV03 (9)・SE02 (10~14)・SD04 (7)・SD05 (4・5)・
SX134 (15~21)・SX132 (22~24)

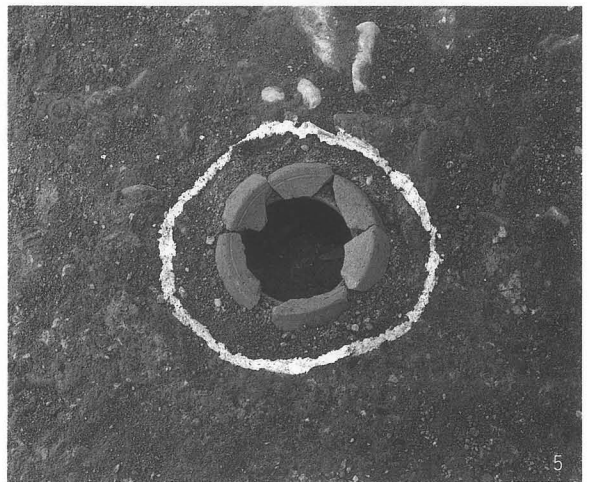
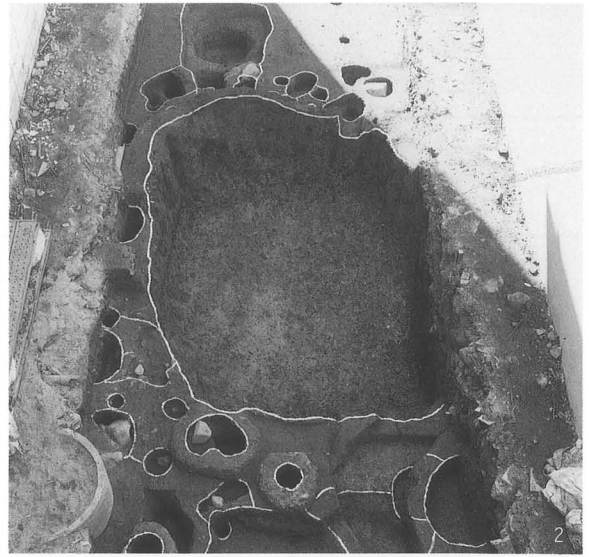


SK132 (2)・SK119 (1・3・4)・SE01下層 (5~11)・SE01上層 (12~18)・SK43 (19~24)




1 第4次面全景(北より)
3 第2次面全景(北より)

2 第3次面全景(北より)
4 第1次面全景(北より)



1 SB03 (北より)
3 SK22 (北より)


2 SK26 (北より)
4 SI01 (北より)
5 SI02 (東より)



SK54 (1・2)・SK40 (3)・SK26 (4~16)・SK28 (17~20)



SK28 (1・2)・SK22 (3～5)・SK34 (6～9)・SI01 (10・11)・SI02 (12・13)・SX14 (14～26)



SX14 (1~5)



1 第51次調査D-2区第4次面全景(東より)



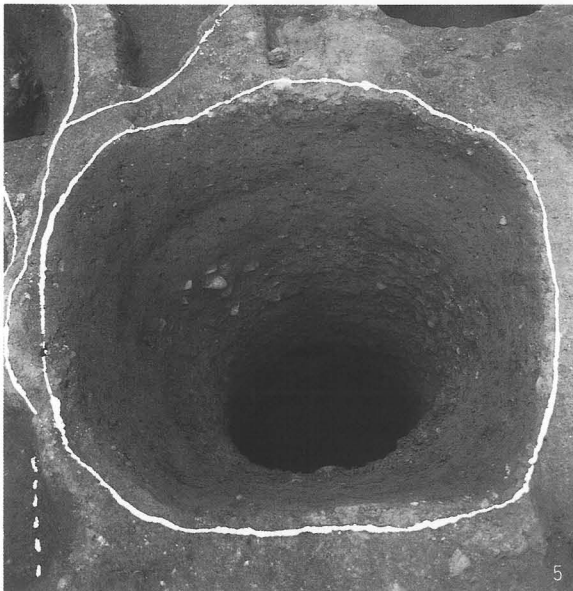
2 第51次調査D-2区第3次面全景(西より)



1 第51次調査D-2区第2次面全景(西より)



2 第51次調査D-2区第1次面全景(西より)



1 SD401 (西より)

3 SD401獣骨出土状況 (西より)

5 SE301 (東より)

2 SD401土師質土器皿出土状況 (西より)

4 SV302 (西より)

6 SX201 (東より)




SD401 (1~14)・SE301 (15・17・19・26)・SD301 (20・22・27)・SD303 (16・18・23~25・28・29・鉄
滓)・SX202 (30~34)




SK202 (1)・SX201 (2~4・6・10・12・13)・SK202 (5・7~9・11・14)・SP113 (15)・SX106 (16~21)



1 第51次調査D-2-2区第4次面全景(北より)




2 第51次調査D-2-2区第3次面全景(北より)



1 第51次調査D-2-2区第2次面全景(北より)



2 第51次調査D-2-2区第1次面全景(北より)




1 SD401 (西より)

2 SE301 (北より)


4 SV01-A・B (南より)

3 SV01-A・B・C (南より)

5 SE02 (南より)



SX305 (1~3)・SP212 (4・6~10・13)・SX207 (5・11・12)・SV01-C (14~17)・SV01-A (18・20)・SV01-B (19・21~54)



SE02 (2・4)・SX108 (1・6・7)・SX104 (3・5)



1 第63次調査D-4区第4次面全景(南より)






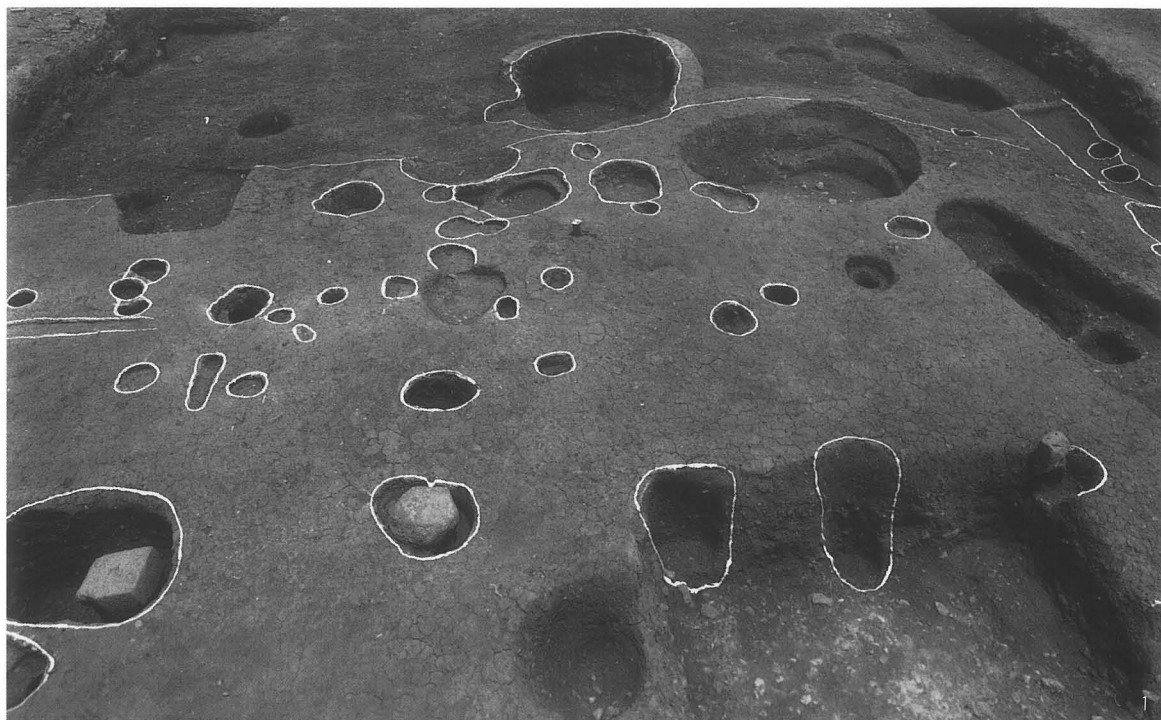
2 第63次調査D-4区第3次面全景(南より)



1 第63次調査D-4区第2次面全景(南より)




2 第63次調査D-4区第1次面全景(南より)



1 SB01・02 (西より)
2 SP314 (東より)
4 SD301 (南より)

3 SX402 (東より)
5 SX309 (南より)



1 SV222 (南より)

2 SV222焚口部分 (西より)

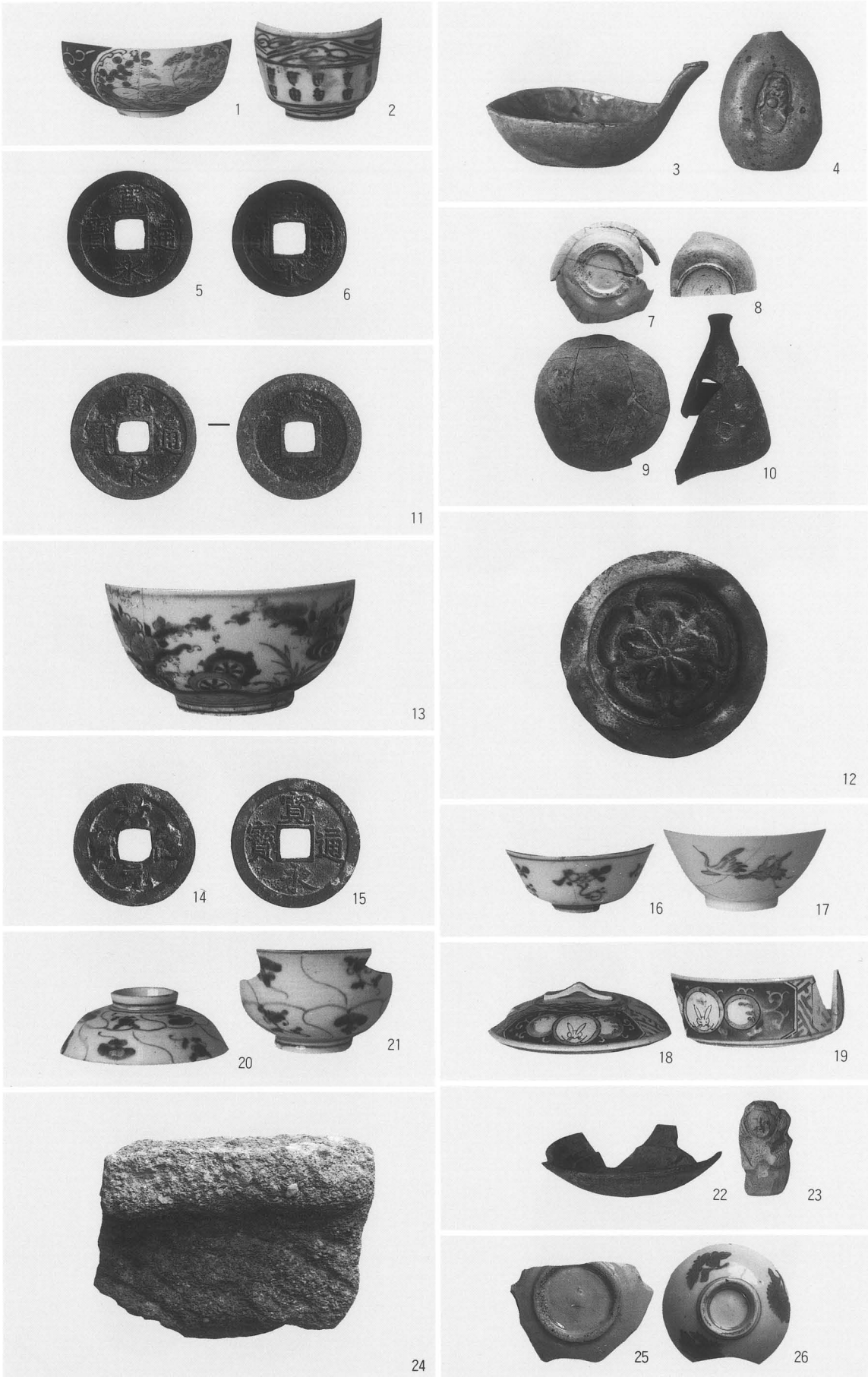
4 SD101上面 (東より)

3 SX221 (西より)

5 SD101下面 (東より)




SX404(1~4)・SX309(5~12)・SX304(13~26)



包含層第3次面精査時出土遺物 (1・2・4~6)・SX301 (3)

焼土層 (7~12)・SX206 (13・14)・SX218 (15~23)・SV222 (24~26)



SV222 (1)・SX221 (3)・包含層 (2)・SD101 (4~9)



1 第97次調査D-6区第3次面(東側)全景(南より)




2 第97次調査D-6区第2次面(東側)全景(南より)



1 第97次調査D-6区西側第2次面・第3次面・東側第1次面(南より)





2 第97次調査D-6区第1次面(西側)全景(南より)






1 トレンチ1第3次面全景(北より)
3 トレンチ1第1次面全景(北より)
5 SB03・05(北より)

2 トレンチ1第2次面全景(西より)
4 SD202(北より)




1 SB01・02 (垂直)
 3 SP82 (東より)
 5 SD300 (東より)
 7 SX362 (東より)

2 SB04 (南より)
 4 SP92 (東より)
 6 SE329 (西より)
 8 SX01~04 (南より)




1 SY03 (西より)
3 SY29 (東より)
5 SK150 (南より)

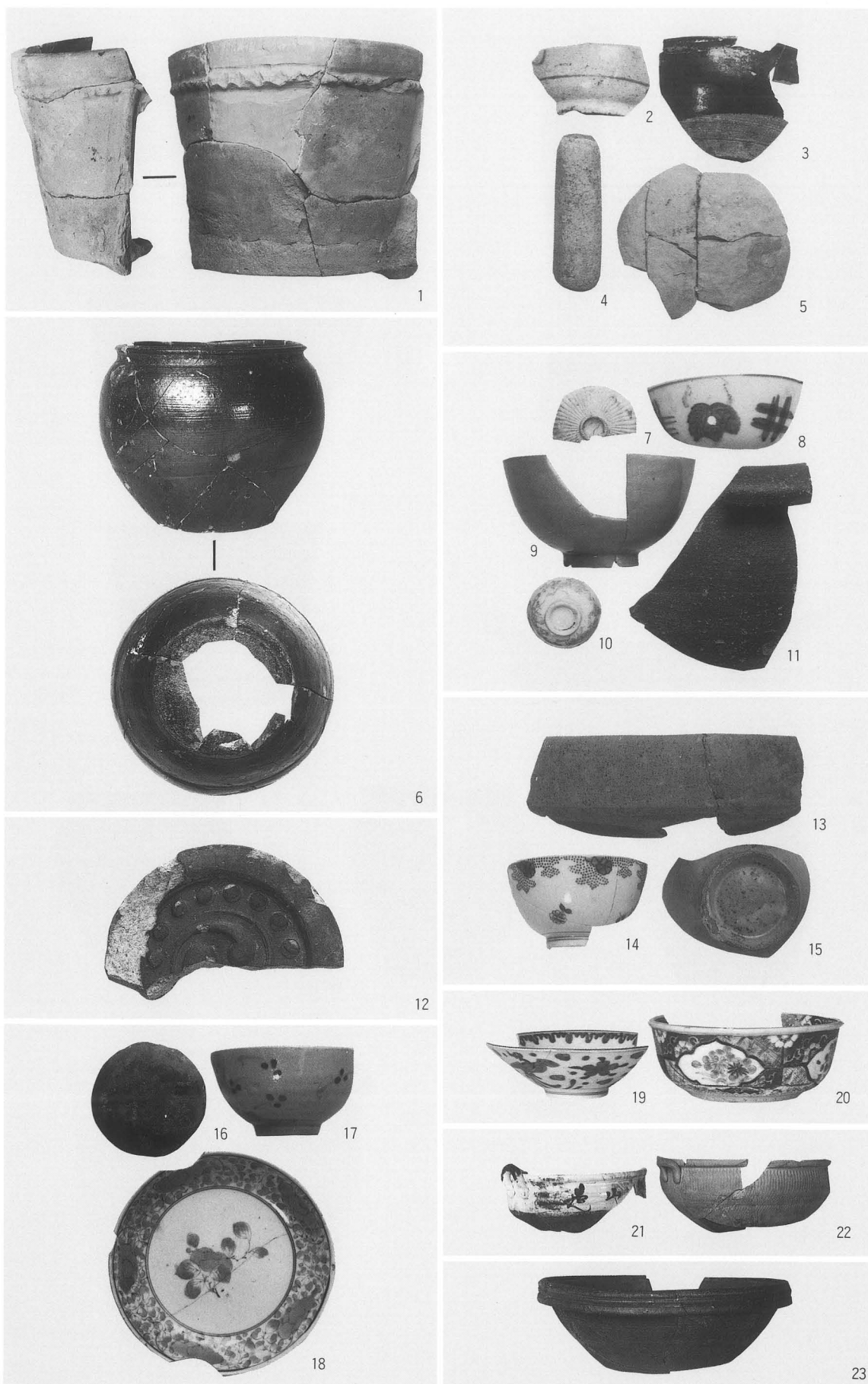
2 SY29上面 (東より)
4 SD09 (西より)
6 SK88 (北より)



SP409 (1・8)・SD300 (2~7・9~11)・SK412 (13)・SK450 (14)・SK120 (14~16)・SK428 (17)・SK454 (18)・SK453 (19~25)



SK436 (1~5)・SE329 (6~14)・SX362 (15)・SK300 (16~23)



SK300 (1)・SP17 (2)・SP07 (3)・SU01 (4・5)・SY03 (6)・SD09 (7~12)・SK150 (13~15)・SK88 (16~18)・SK11 (19~23)



SK11 (1~9)・SY29 (10)・SX62 (11~13)

宮ノ前地区市街地再開発に伴う発掘調査報告書

有岡城跡・伊丹郷町 V

編集 伊丹市教育委員会 〒664 伊丹市千僧1-1
発行 TEL 0727-83-1234 (代表)
大手前女子大学史学研究所
〒664 伊丹市稲野2-2-2 大手前女子短期大学内
TEL 0727-70-6216 (直通)

平成9年3月31日

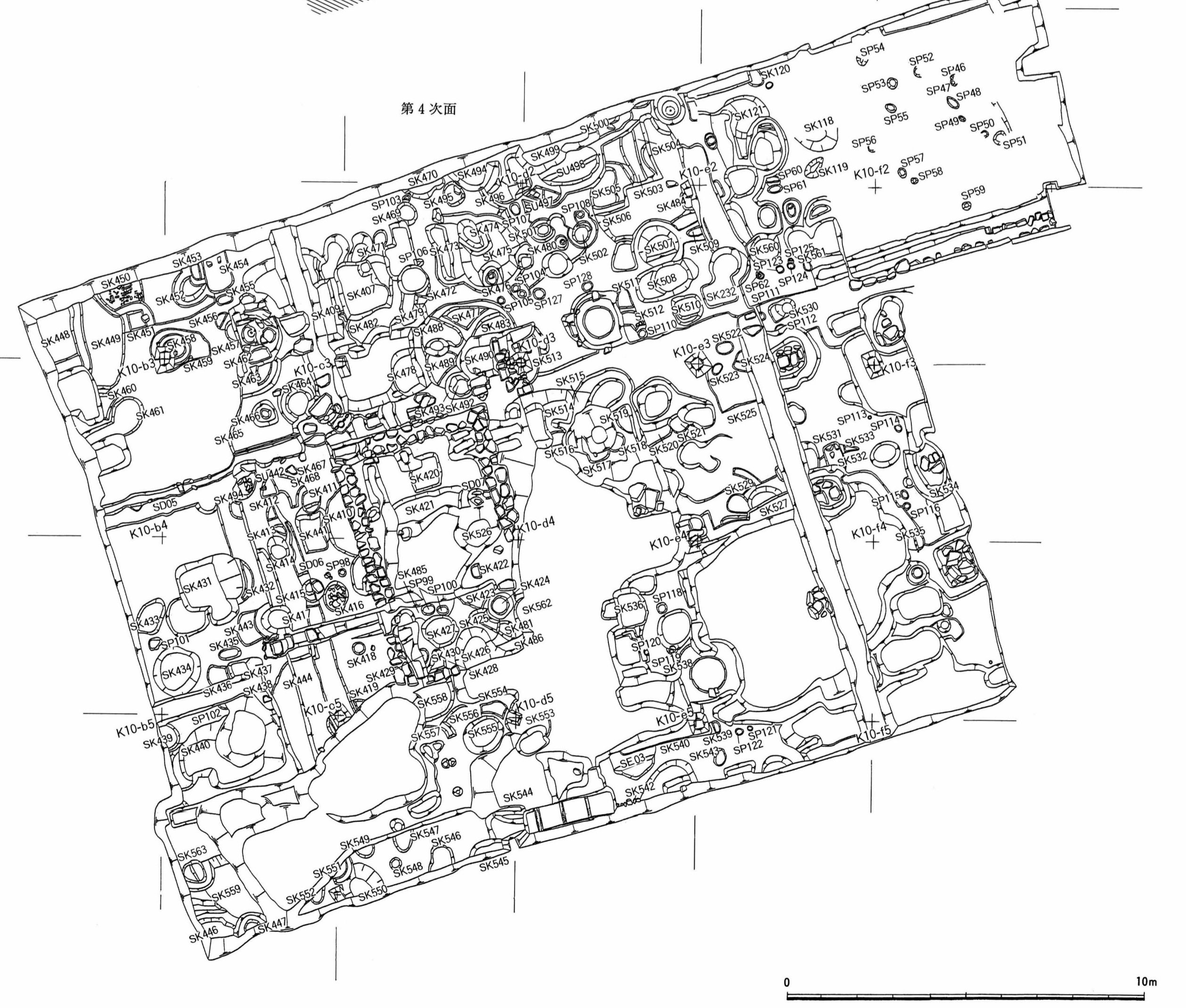
印刷・有限会社 真陽社

京都市下京区油小路仏光寺上ル
TEL 075-351-6034

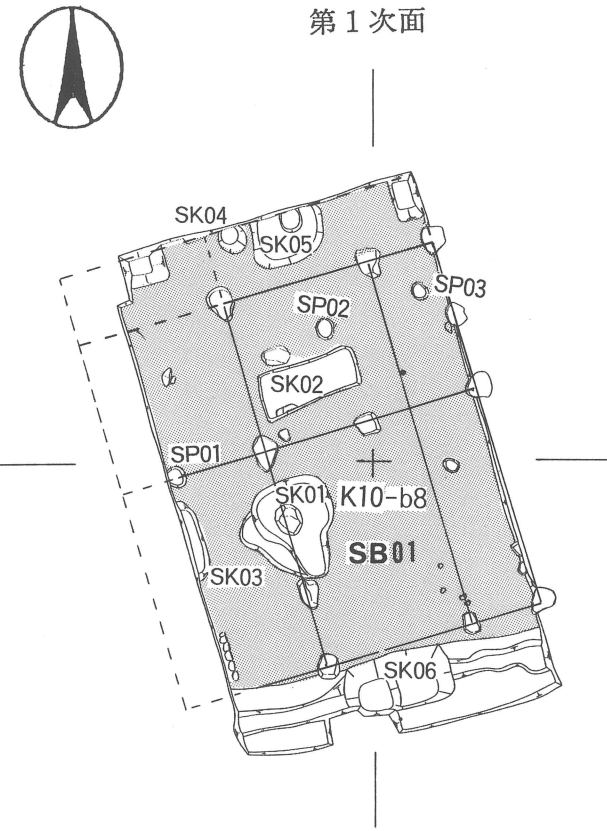
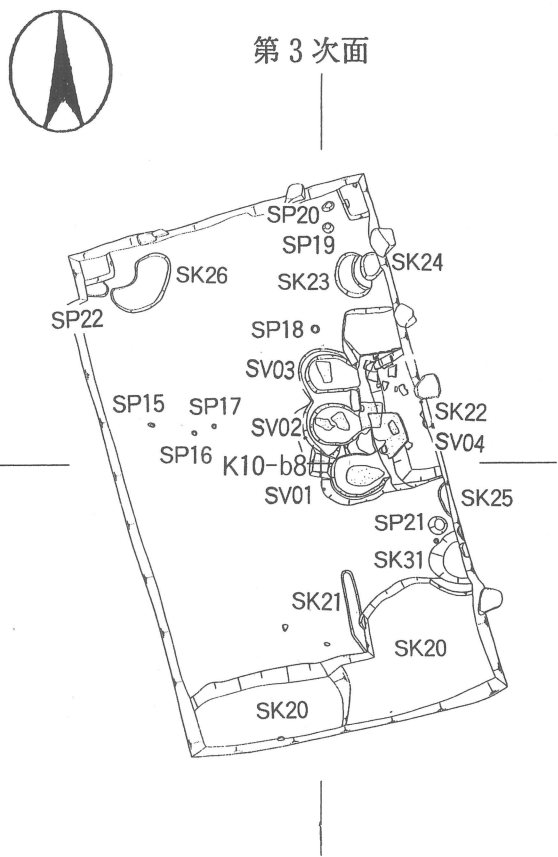
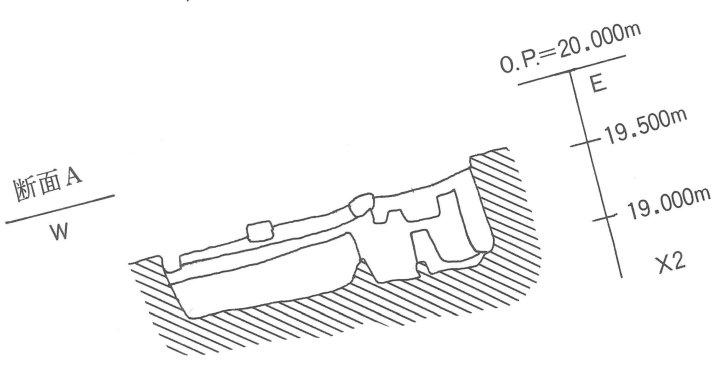
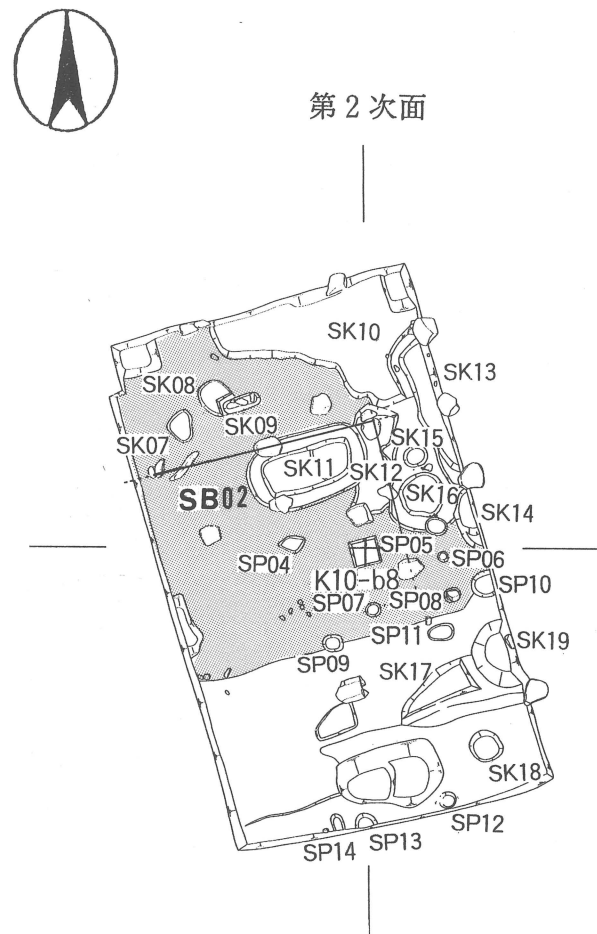
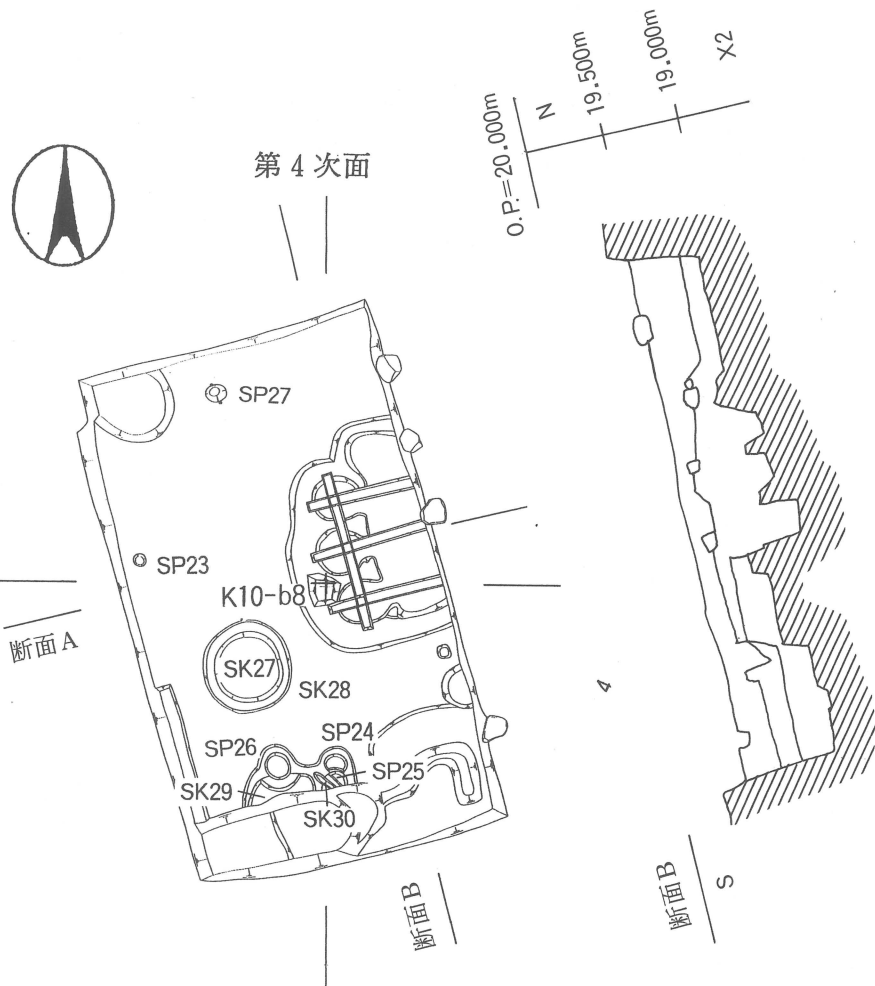
有岡城跡・伊丹郷町 V

付 図

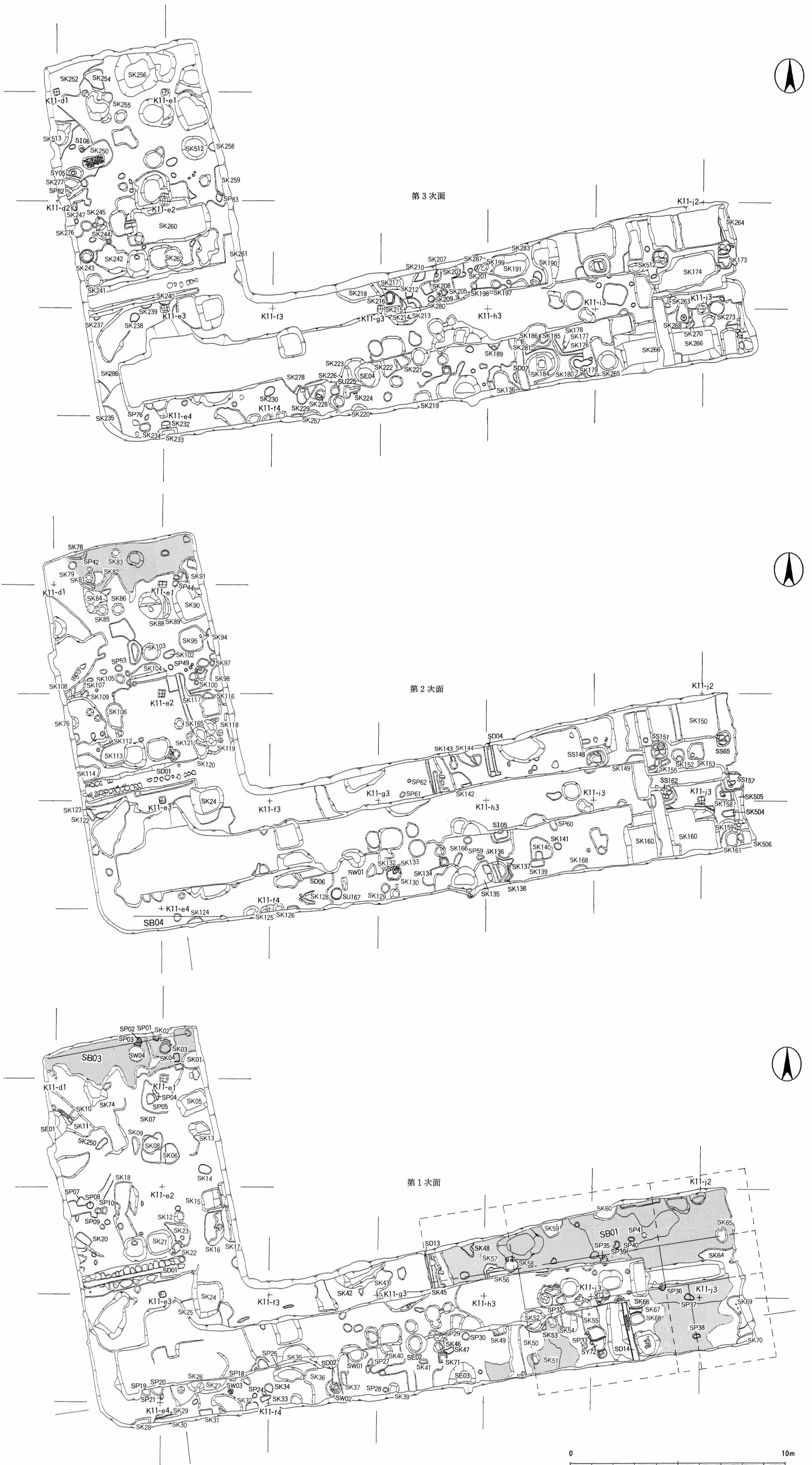
- 付図1 第51次調査B-1-1区第5次面・第4次面遺構全体図
- 付図2 第51次調査B-1-1区第3次面・第2次面・第1次面遺構全体図
- 付図3 第51次調査B-1-4区遺構全体図
- 付図4 第51次調査B-2-1区第5次面・第4次面遺構全体図
- 付図5 第51次調査B-2-1区第3次面・第2次面・第1次面遺構全体図
- 付図6 第51次調査B-2-2区遺構全体図
- 付図7 第51次調査B-3区遺構全体図
- 付図8 第63次調査B-5区遺構全体図
- 付図9 第51次調査D-2区遺構全体図
- 付図10 第51次調査D-2-2区遺構全体図
- 付図11 第63次調査D-4区遺構全体図
- 付図12 第97次調査D-6区遺構全体図



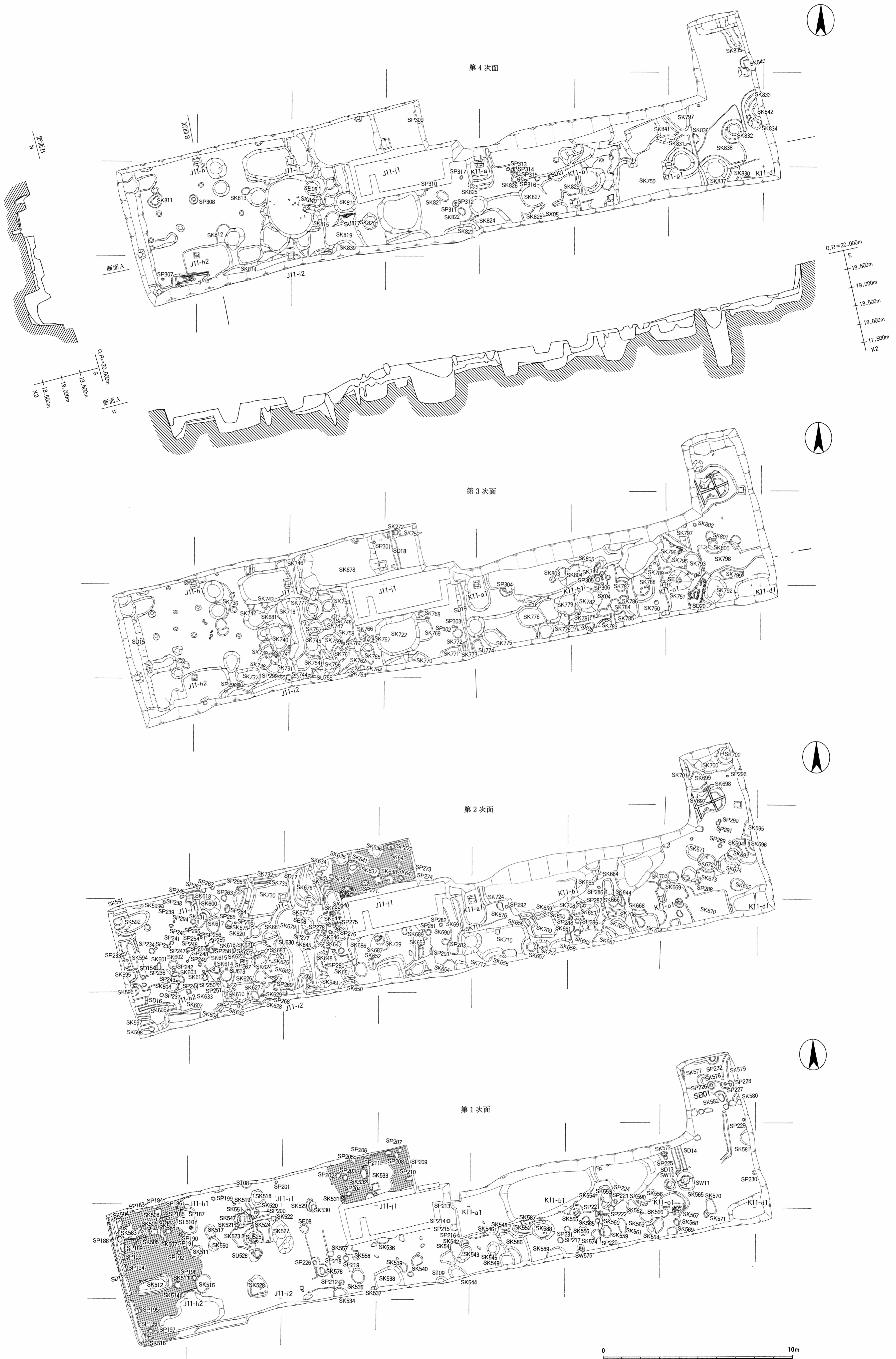
付图1 第51次調査B-1-1区第5次面・第4次面遺構全体図



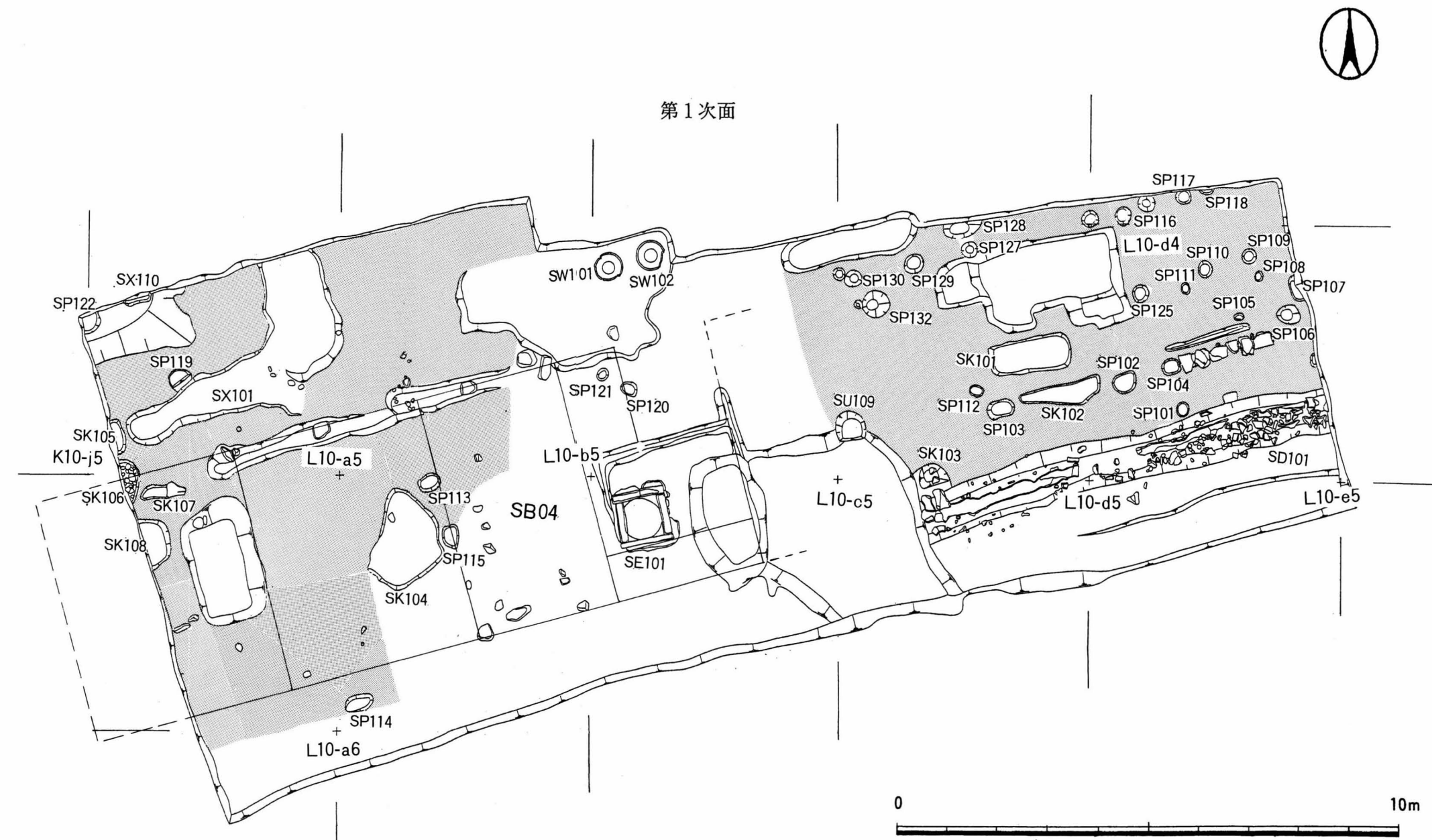
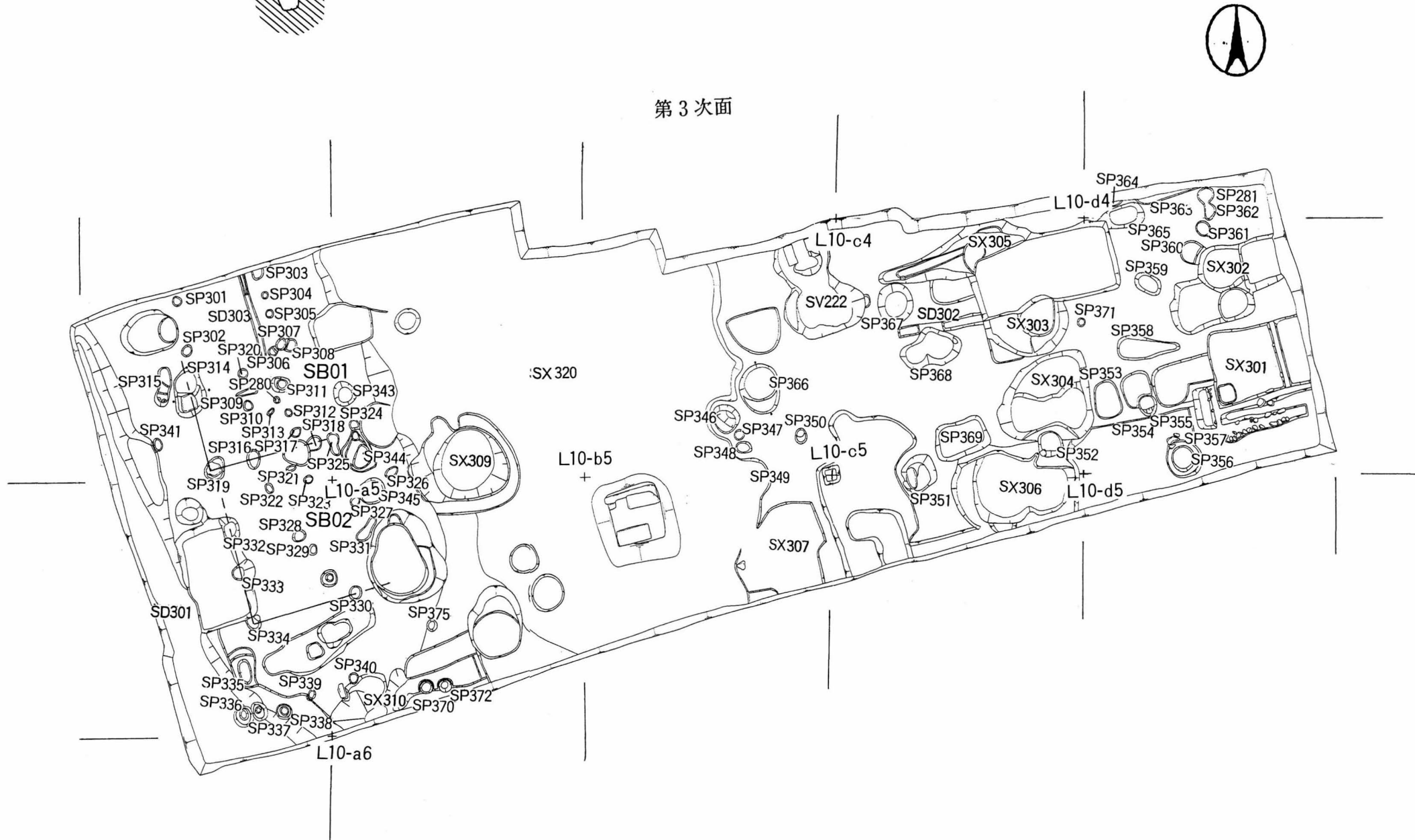
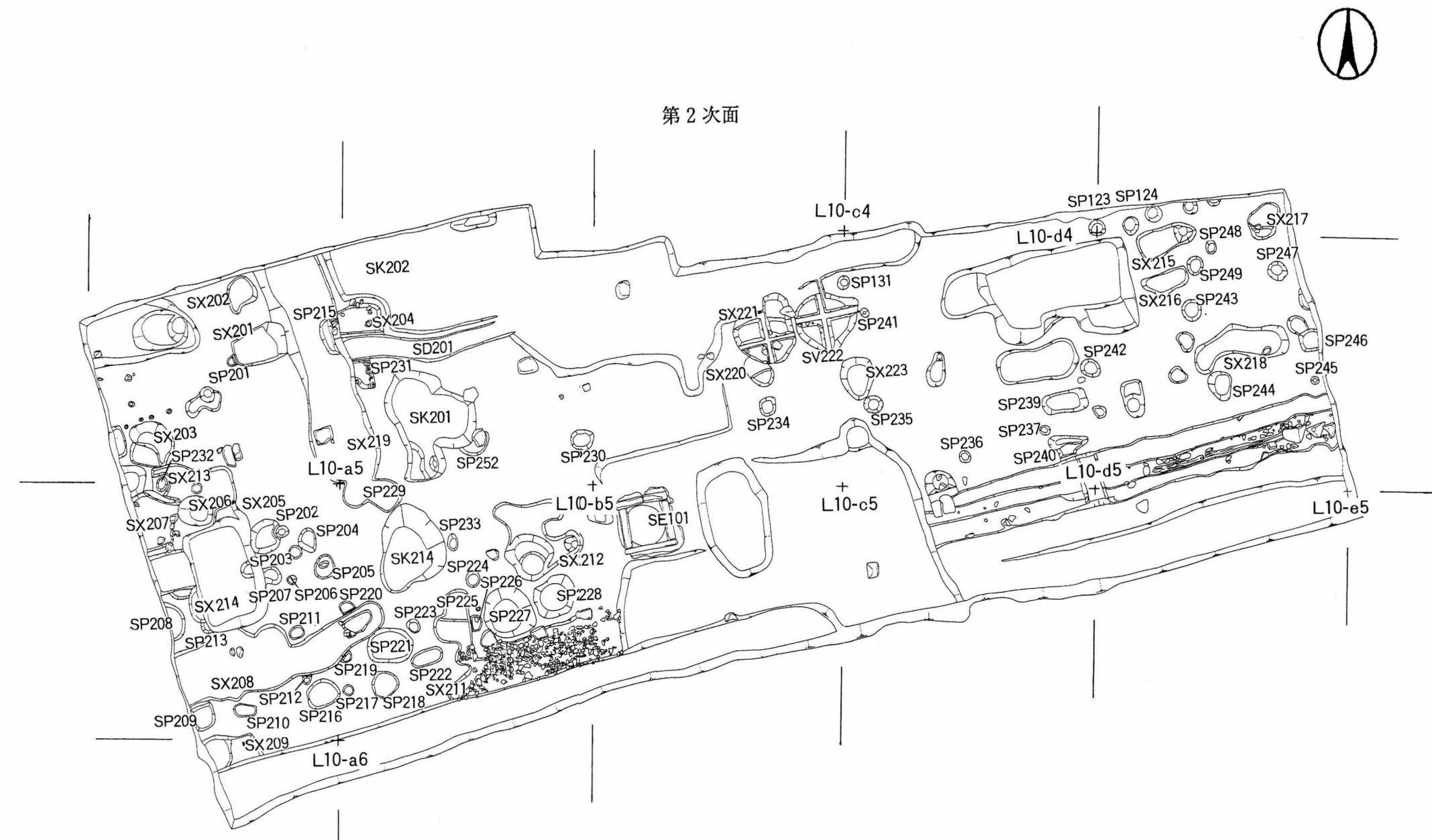
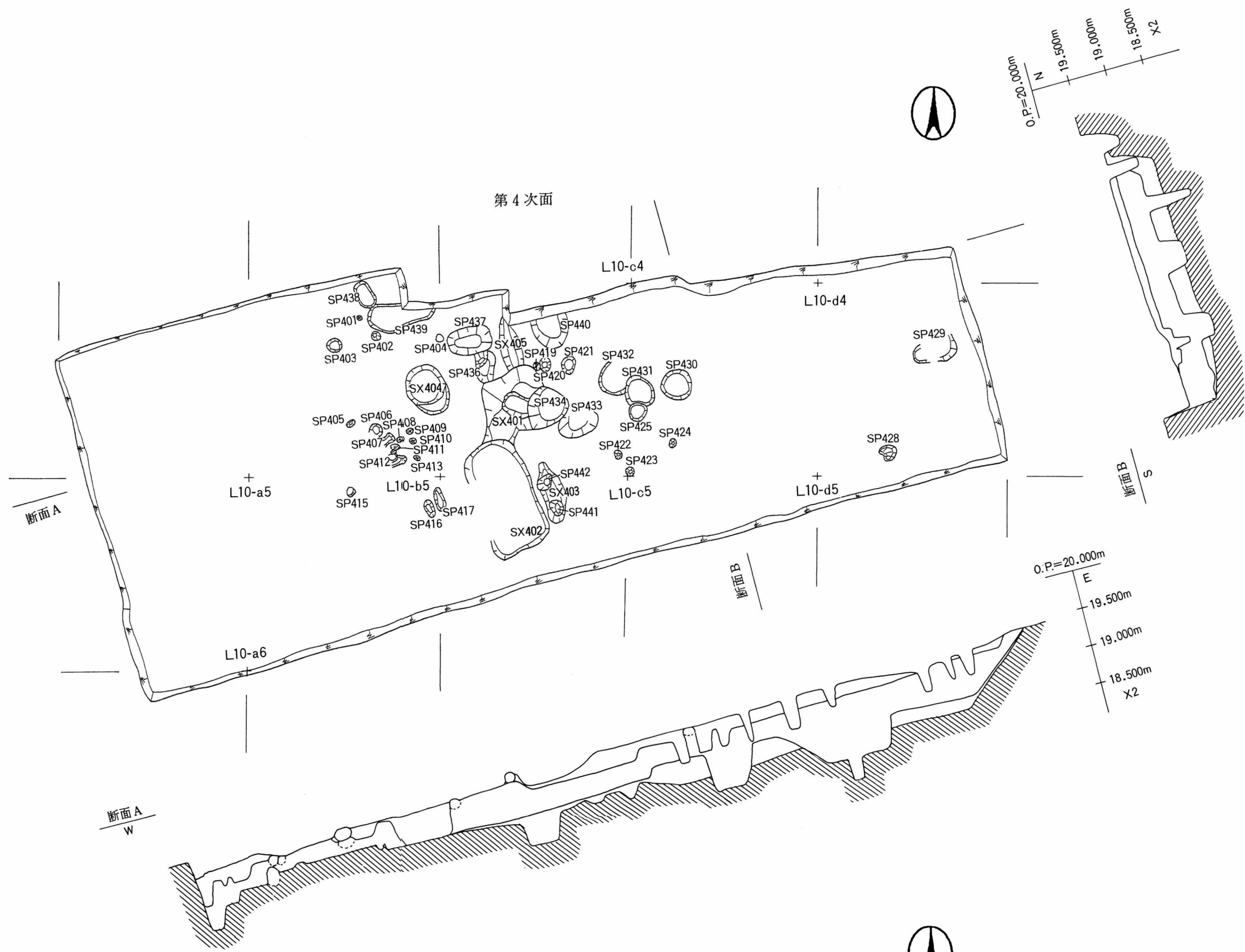
付図3 第51次調査B-1-4区遺構全体図



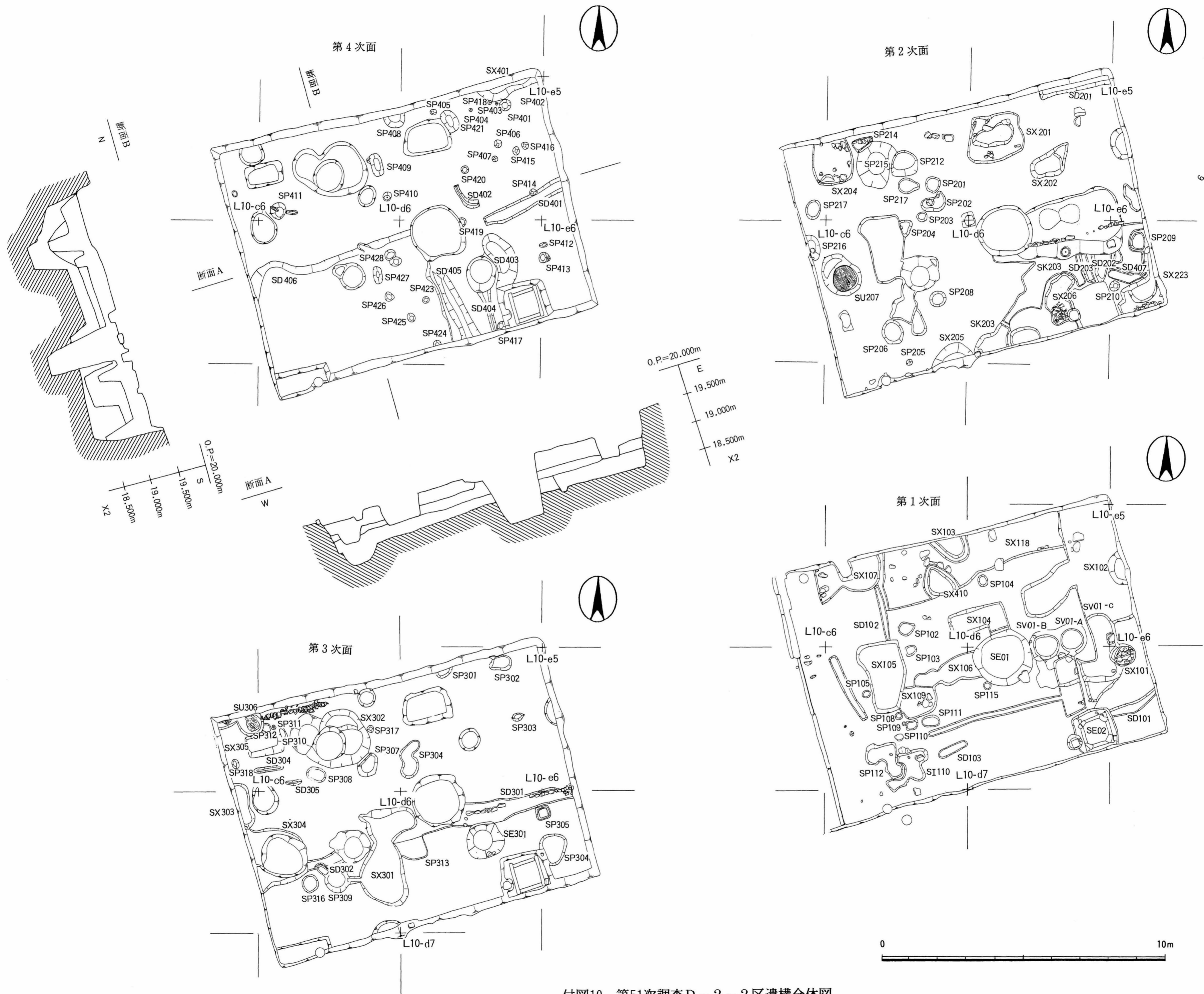
付图5 第51次調査B-2-1区第3次面・第2次面・第1次面遺構全体图



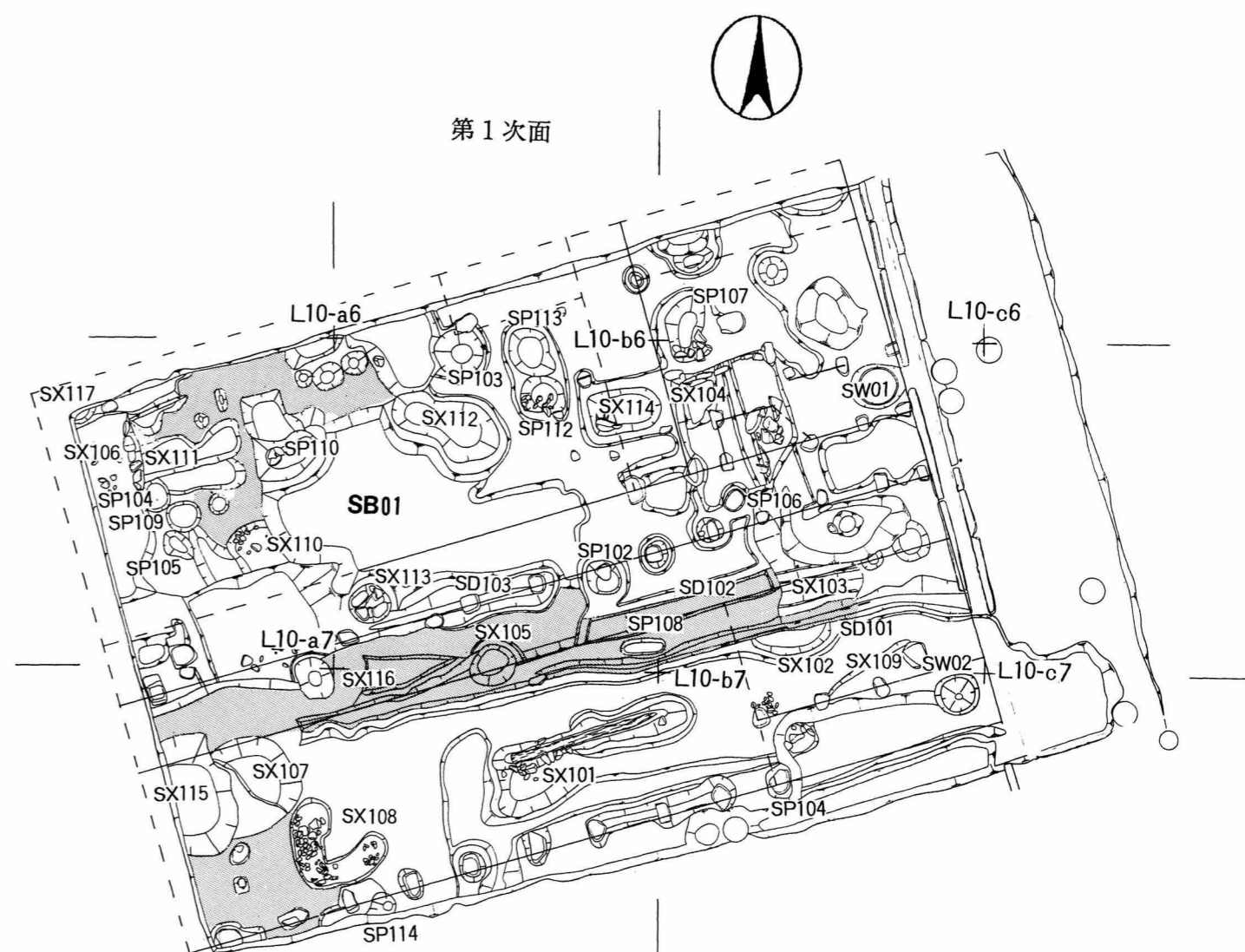
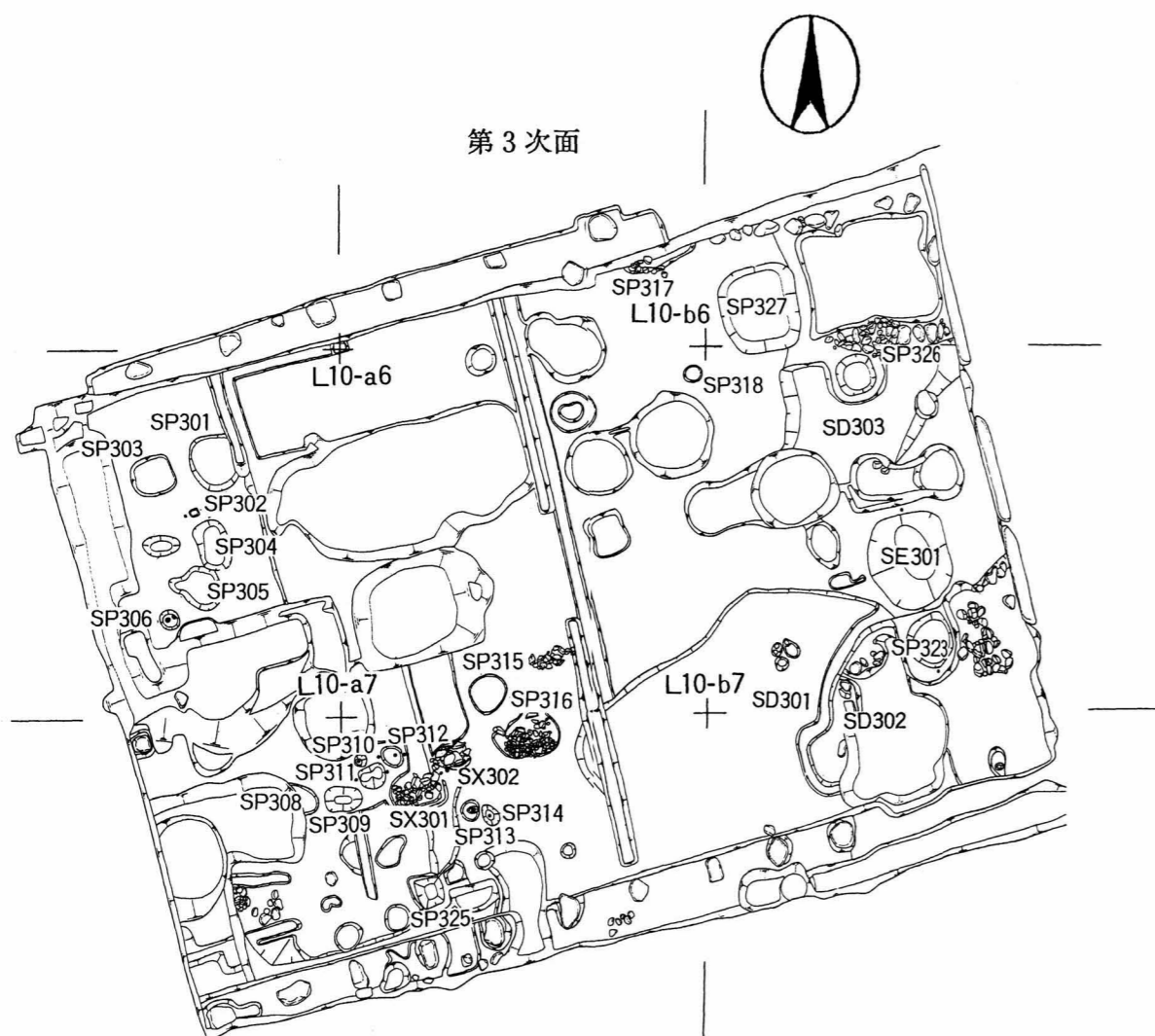
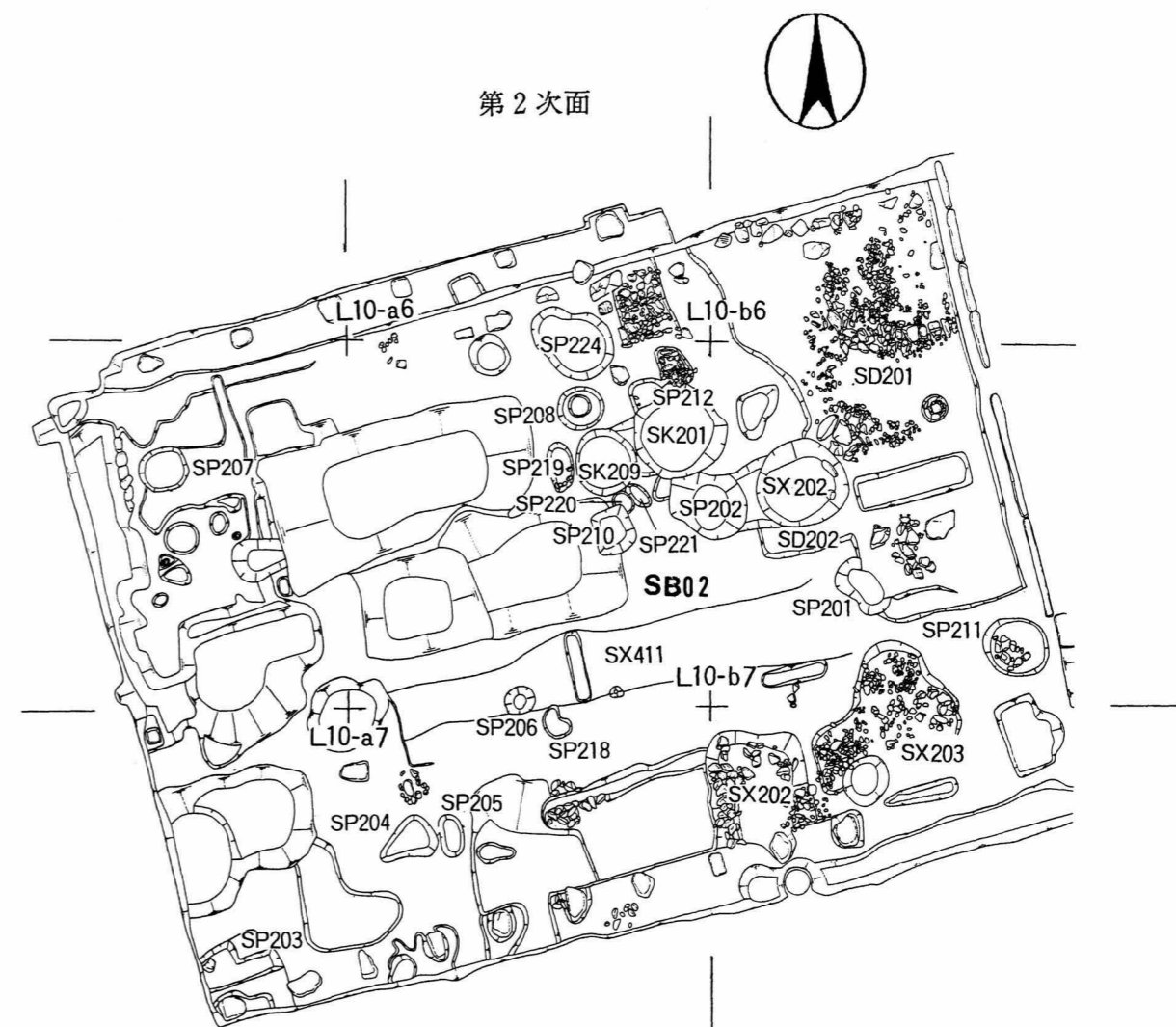
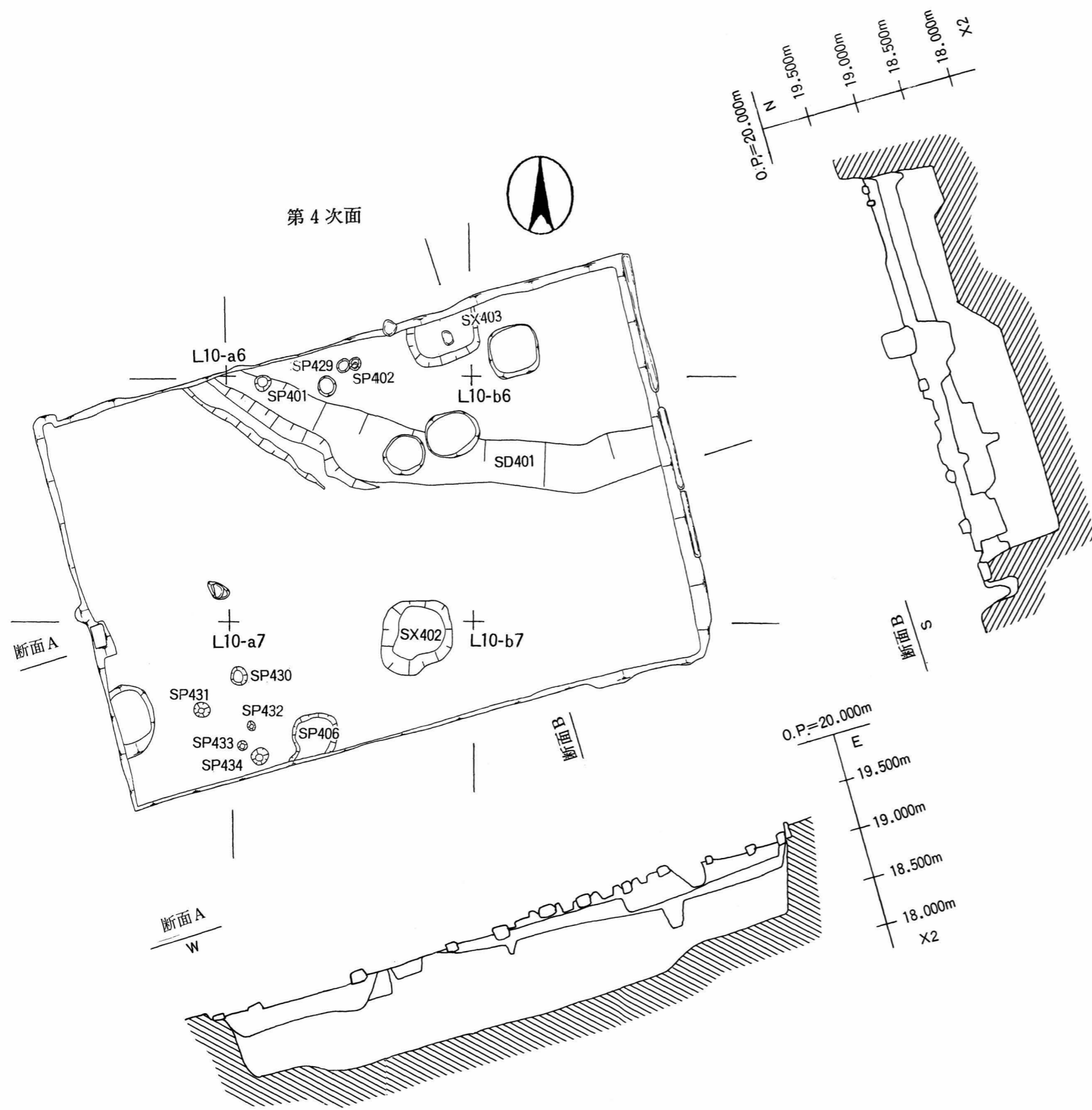
付图6 第51次調査B-2-2区遺構全体図



付図11 第63次調査D-4区遺構全体図

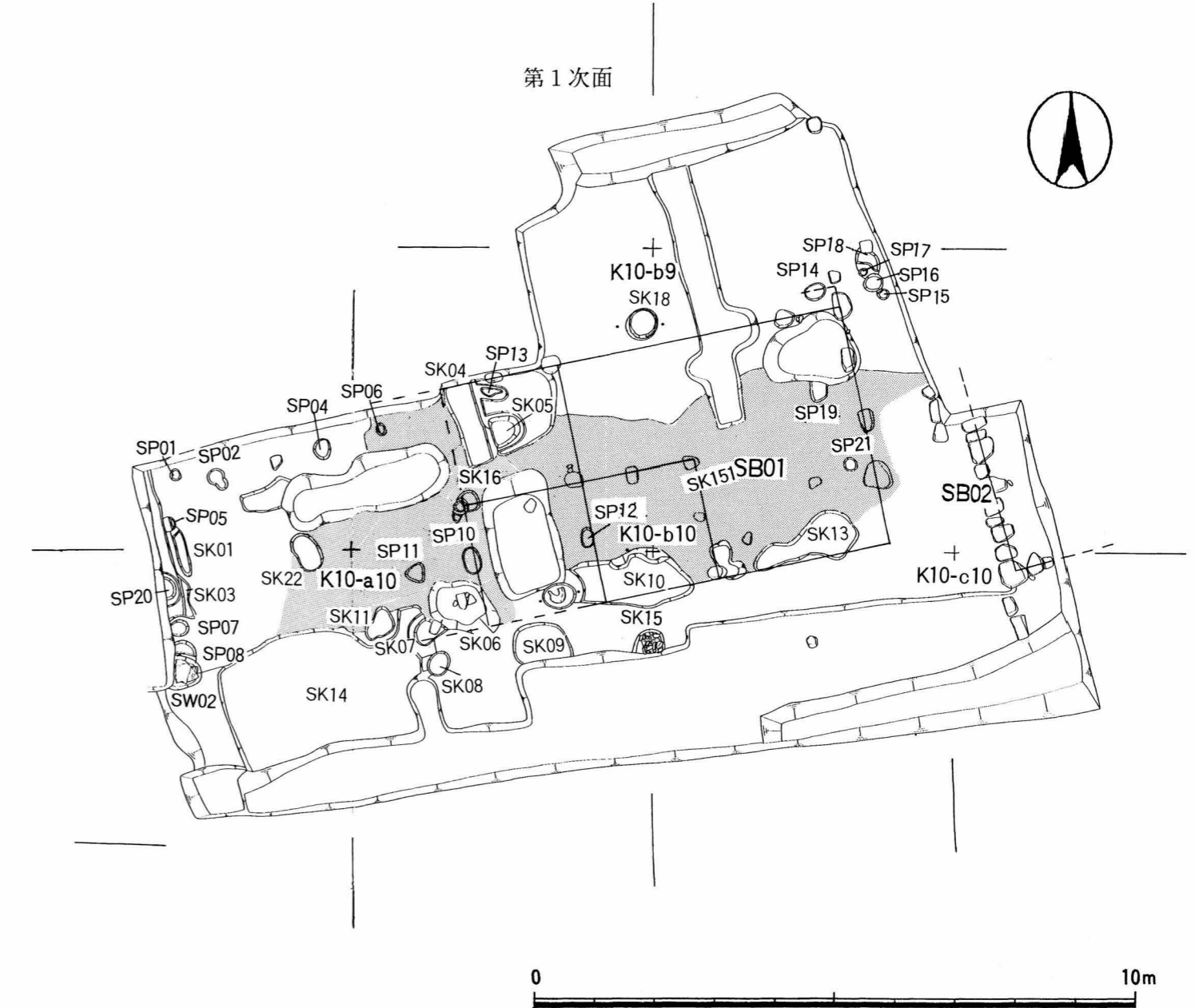
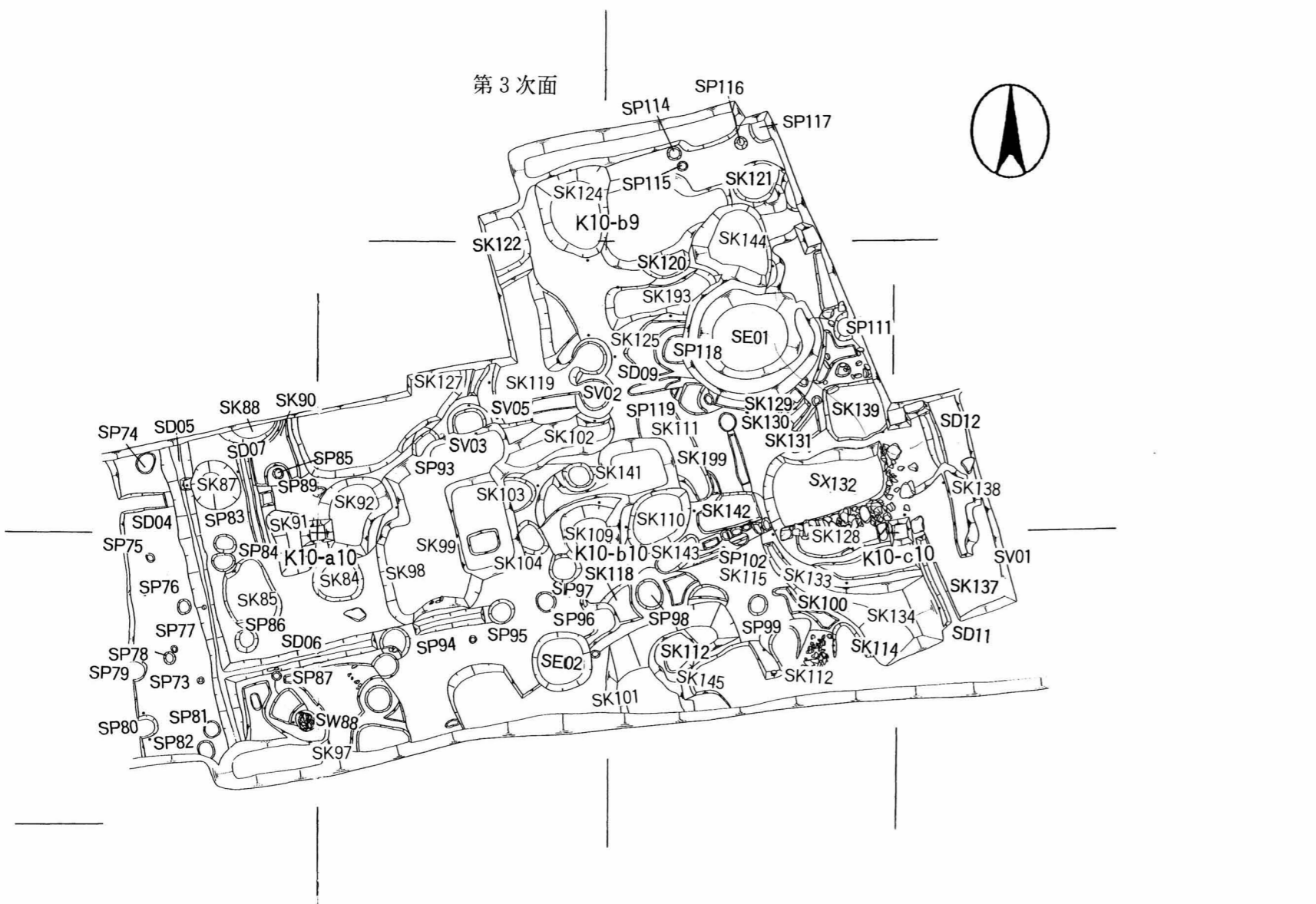
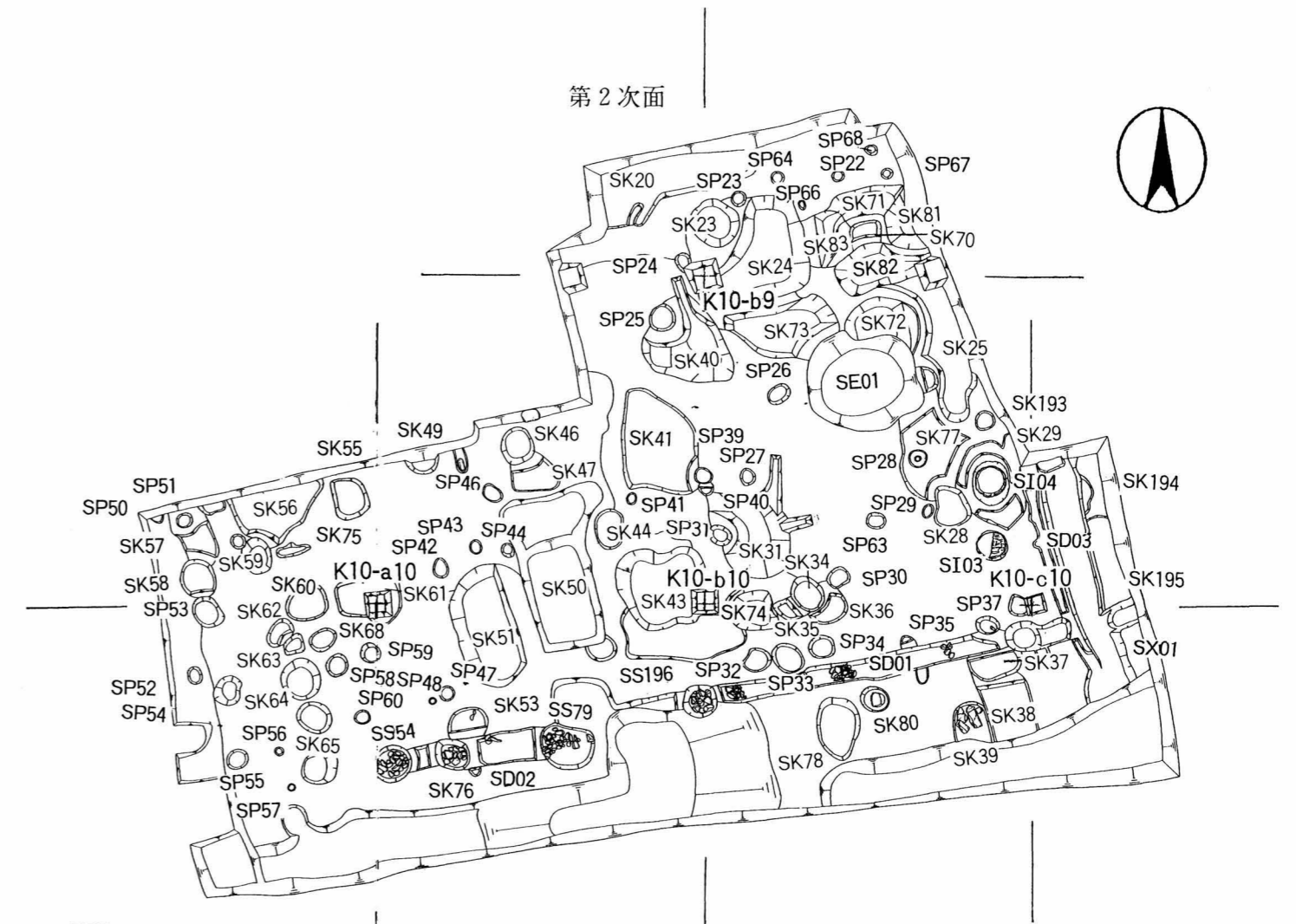


付図10 第51次調査D-2-2区遺構全体図

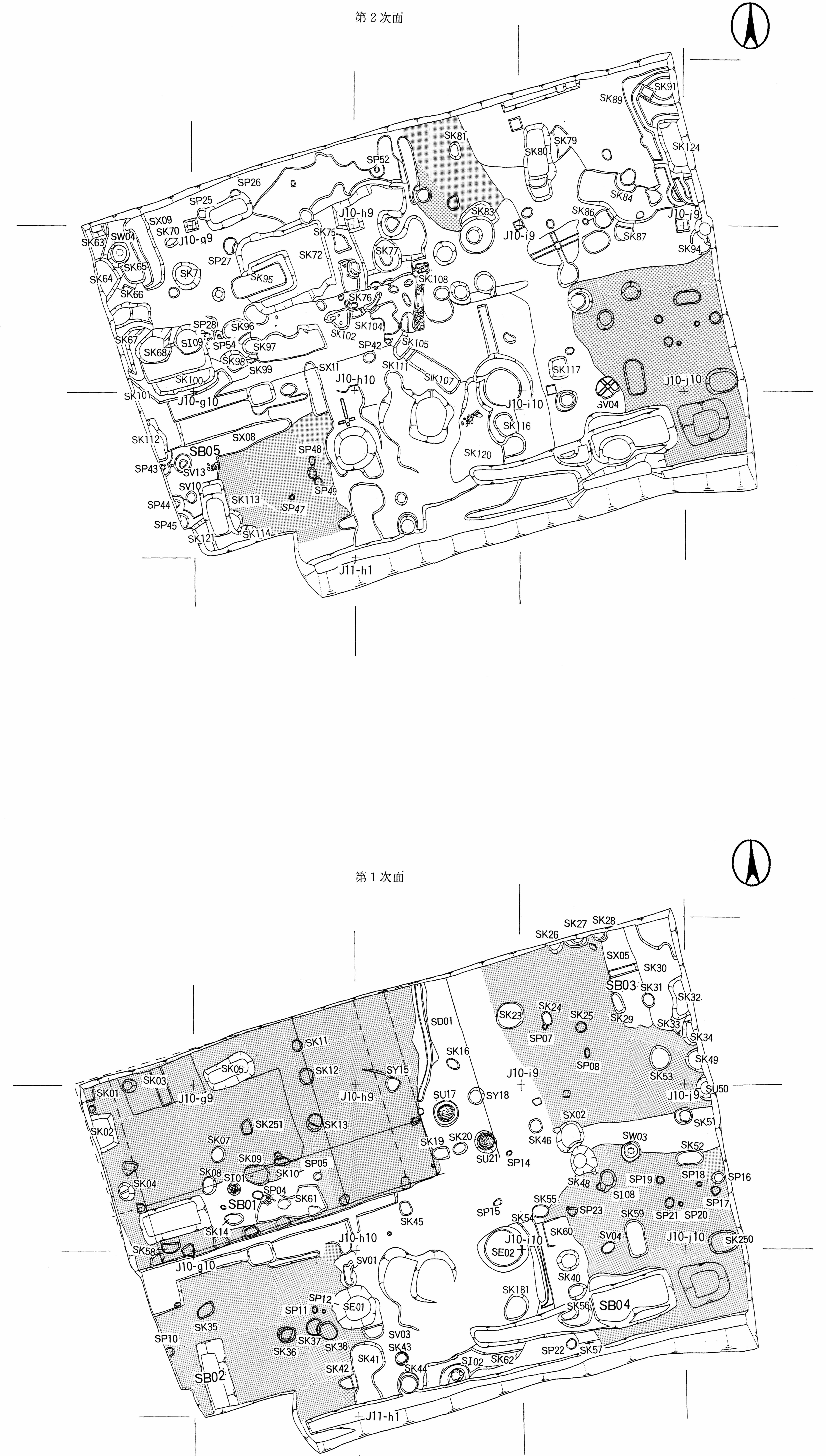
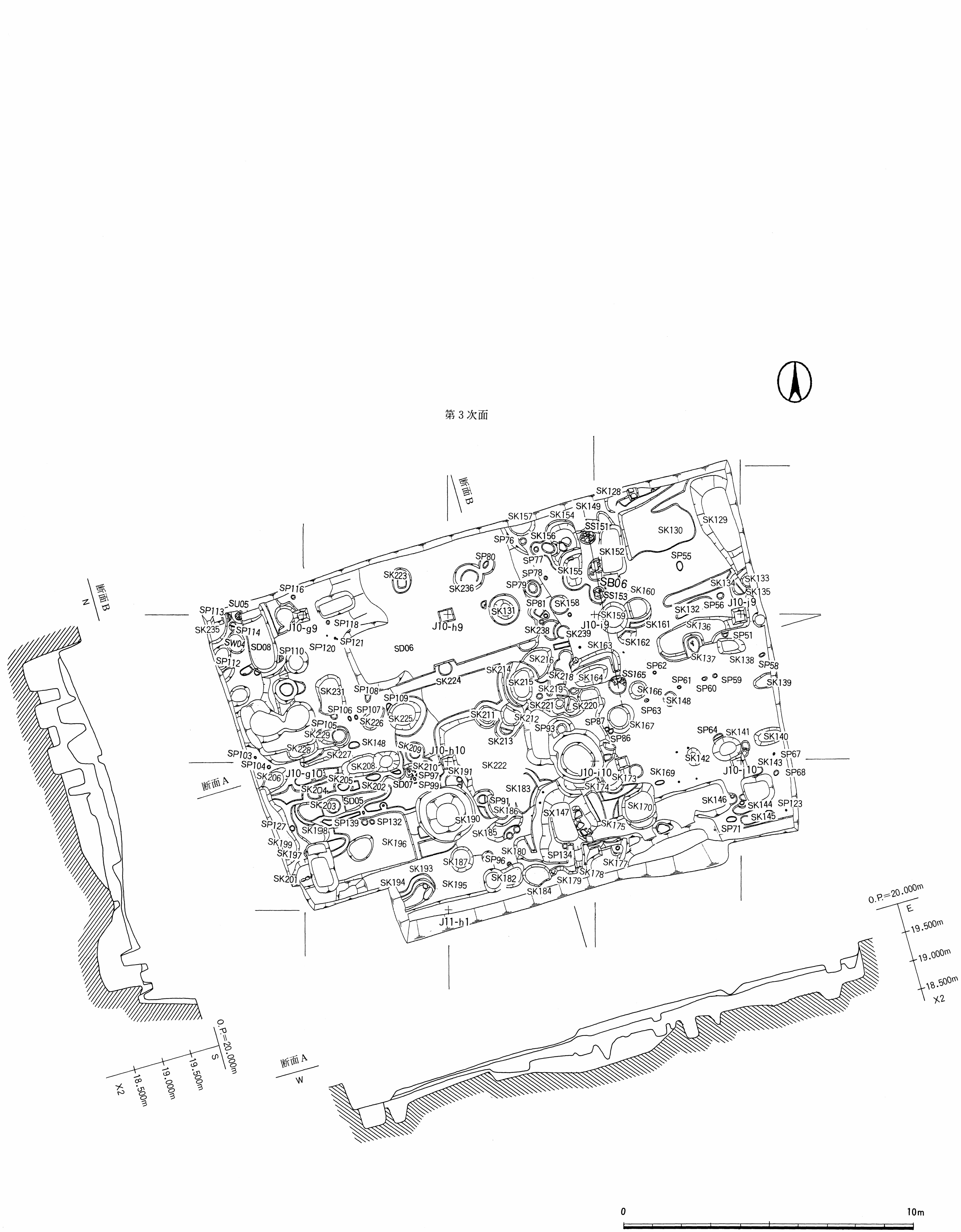


付図9 第51次調査D-2区遺構全体図





付図8 第63次調査B-5区遺構全体図



付図7 第51次調査B-3区遺構全体図

