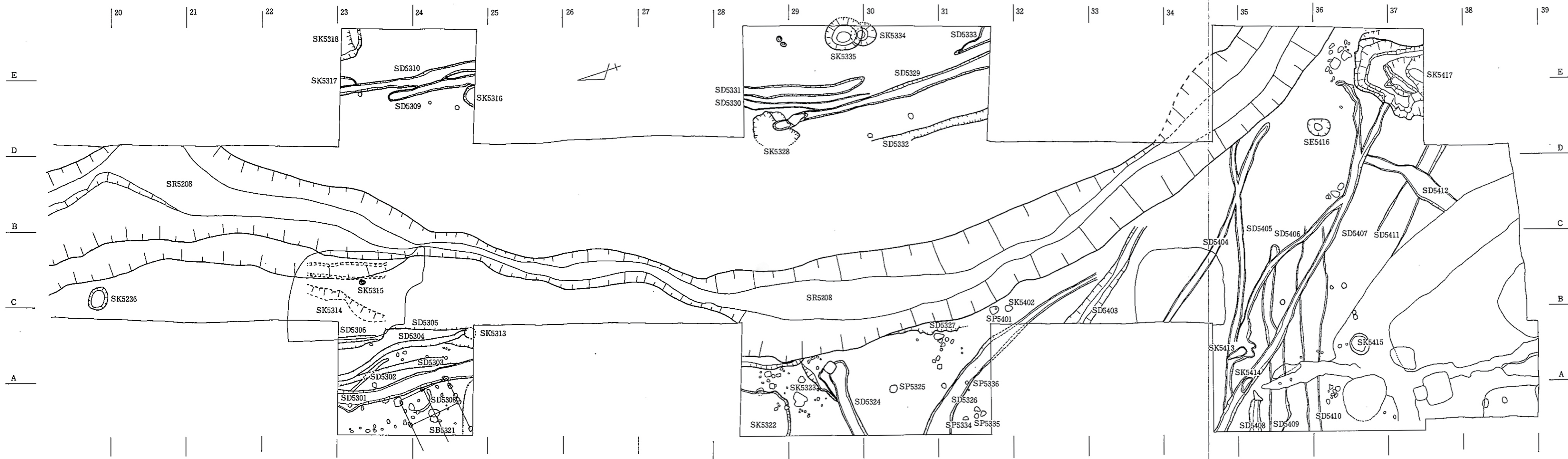
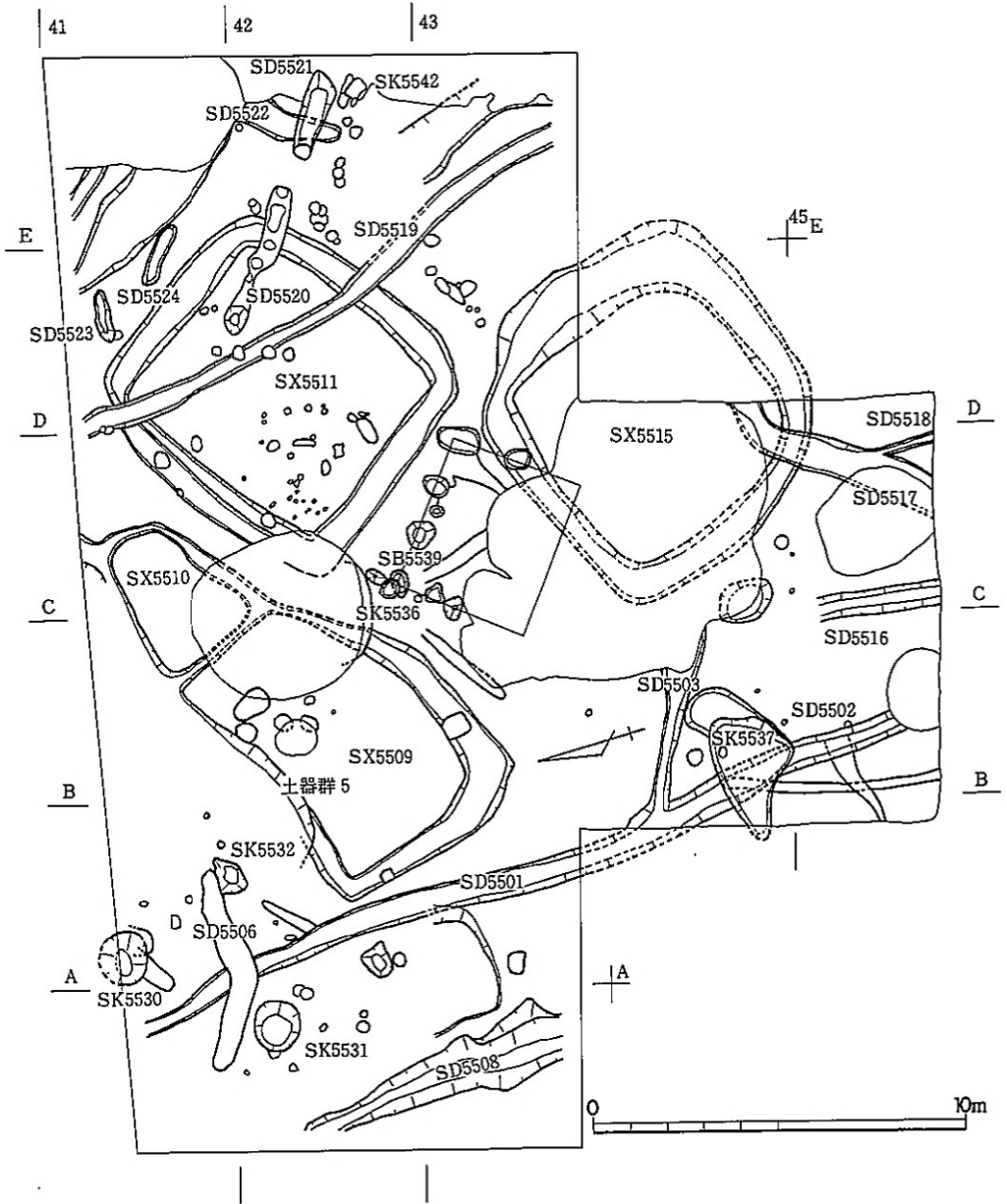


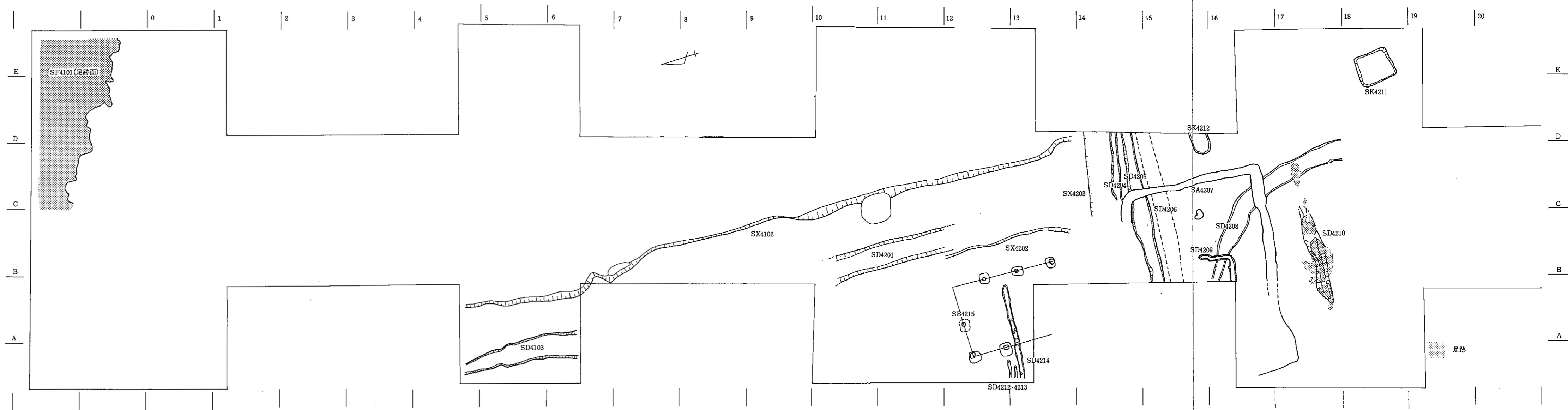
付図1 弥生時代中・後期～古墳時代遺構（第5次遺構面）I・II区（1/200）



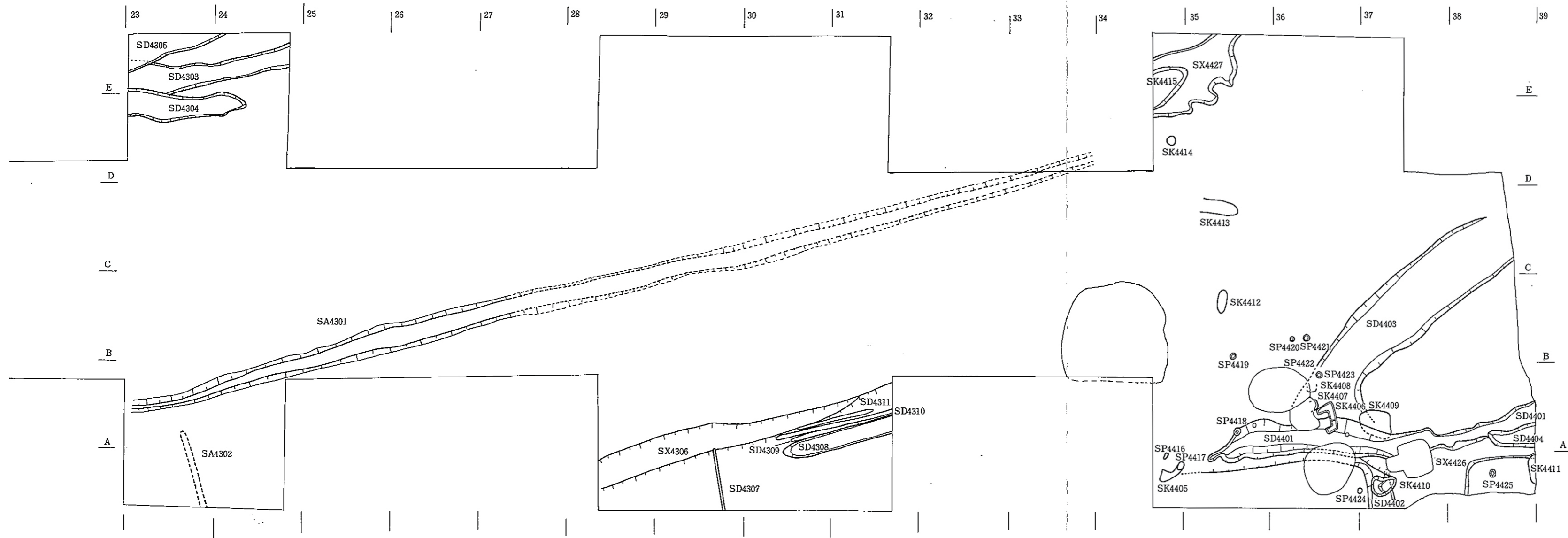
付図2 弥生時代中・後期～古墳時代遺構（第5次遺構面）Ⅲ・Ⅳ区（1/200）



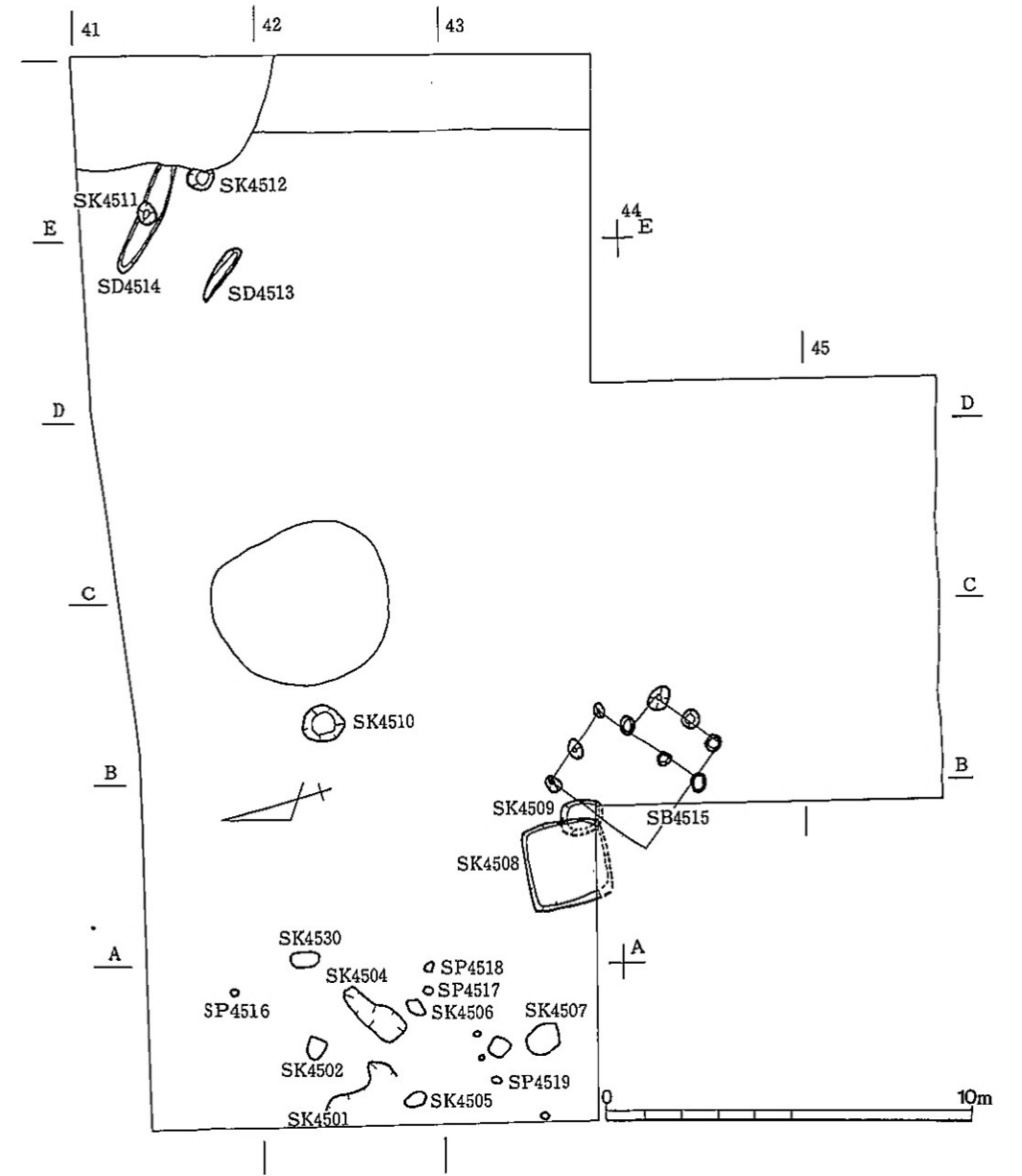
付図3 弥生時代中・後期～古墳時代遺構（第5次遺構面）V区（ $\frac{1}{200}$ ）



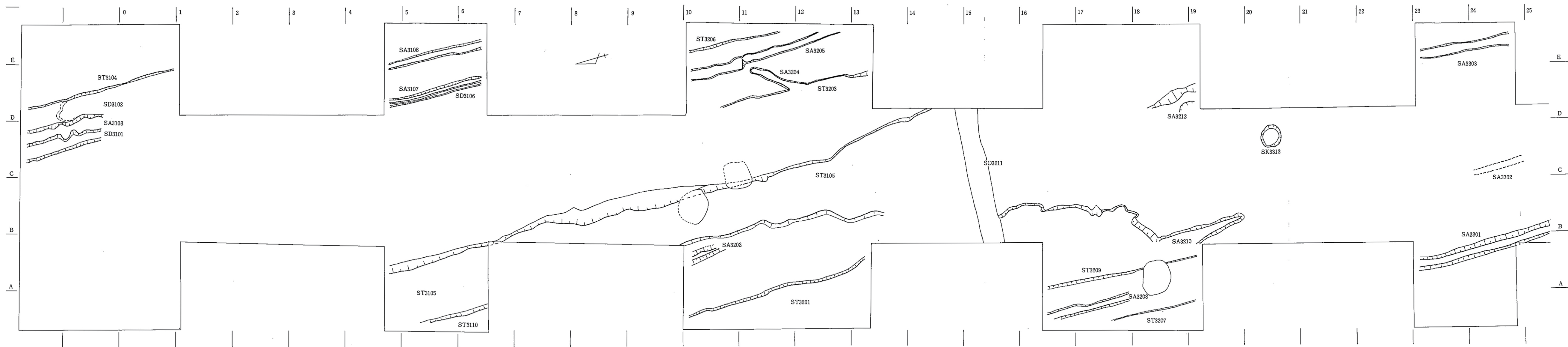
付図4 古代~中世遺構(第4次遺構面)I・II区(1/200)



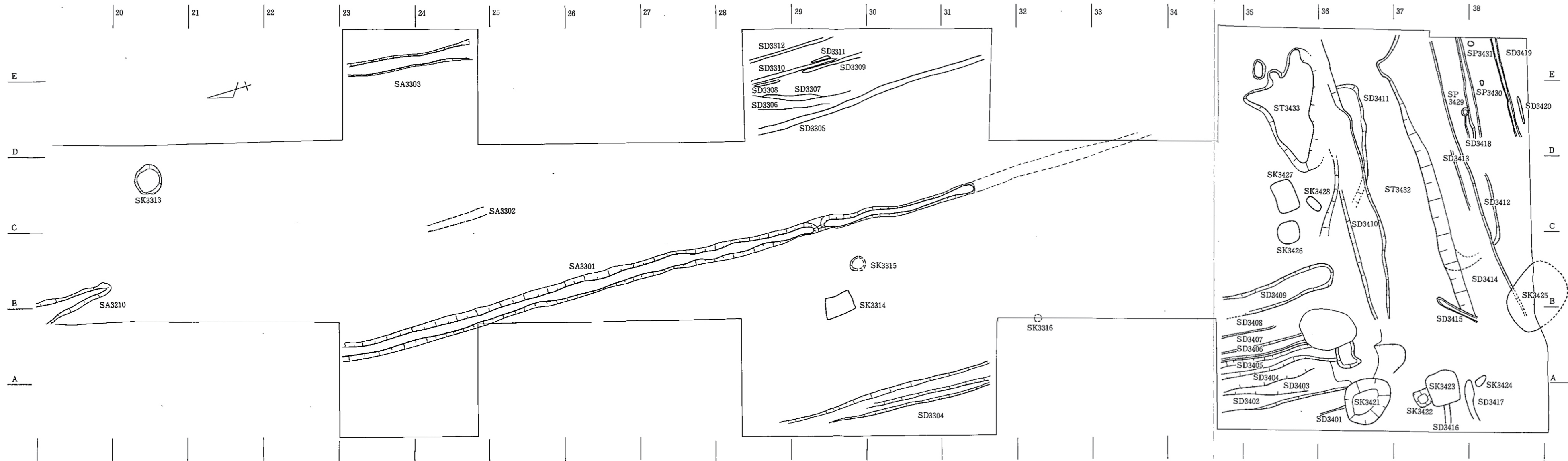
付図5 古代～中世遺構（第4次遺構面）Ⅲ・Ⅳ区（ $\frac{1}{200}$ ）



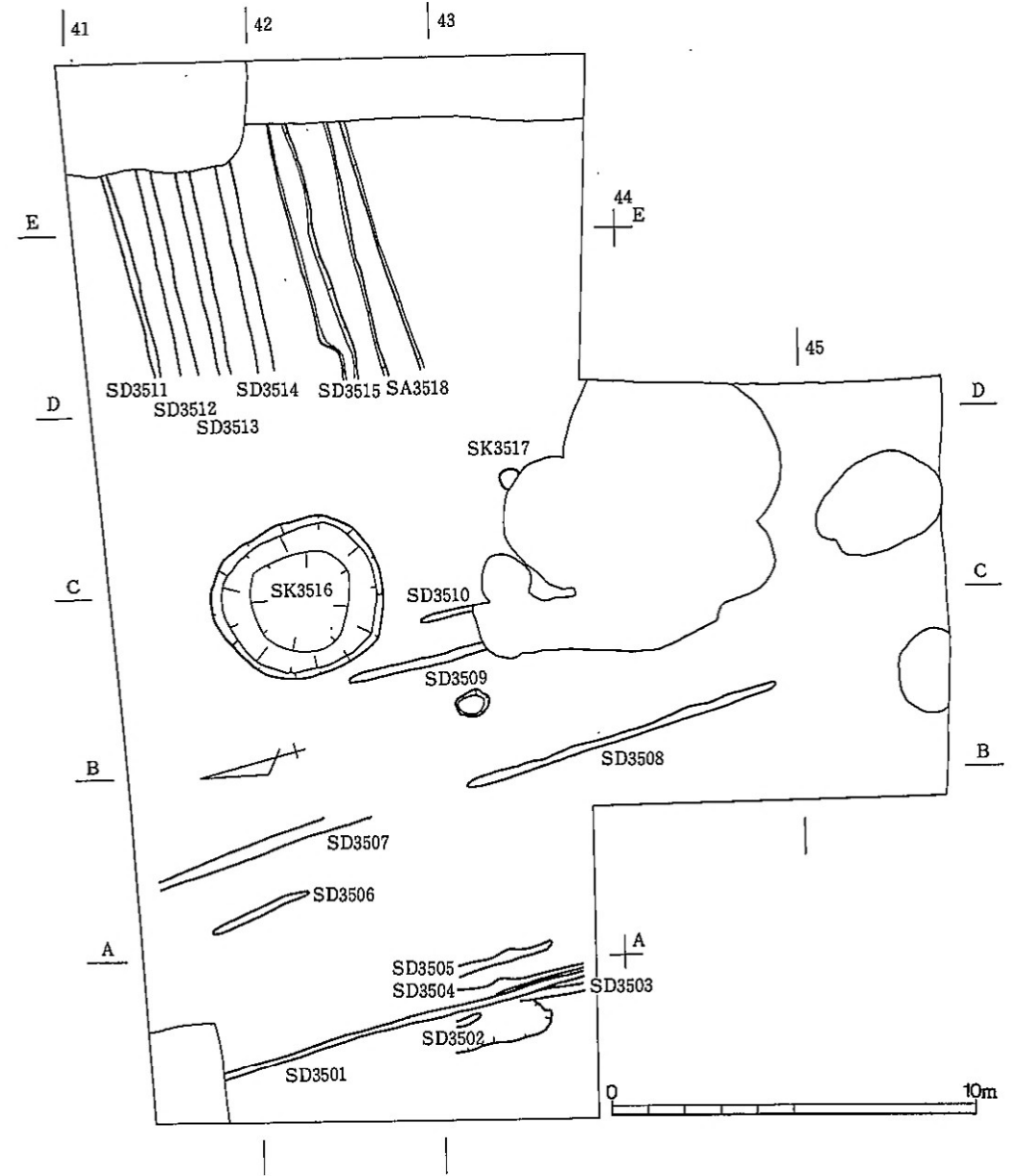
付図6 古代～中世遺構（第4次遺構面）V区（1/200）



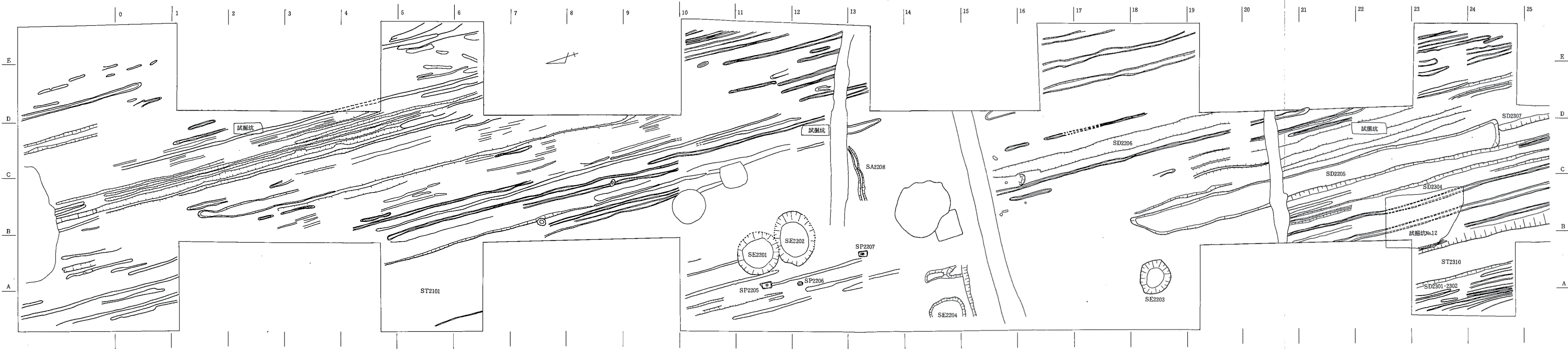
付図7 中世遺構 (第3次遺構面) I・II区 (1/200)



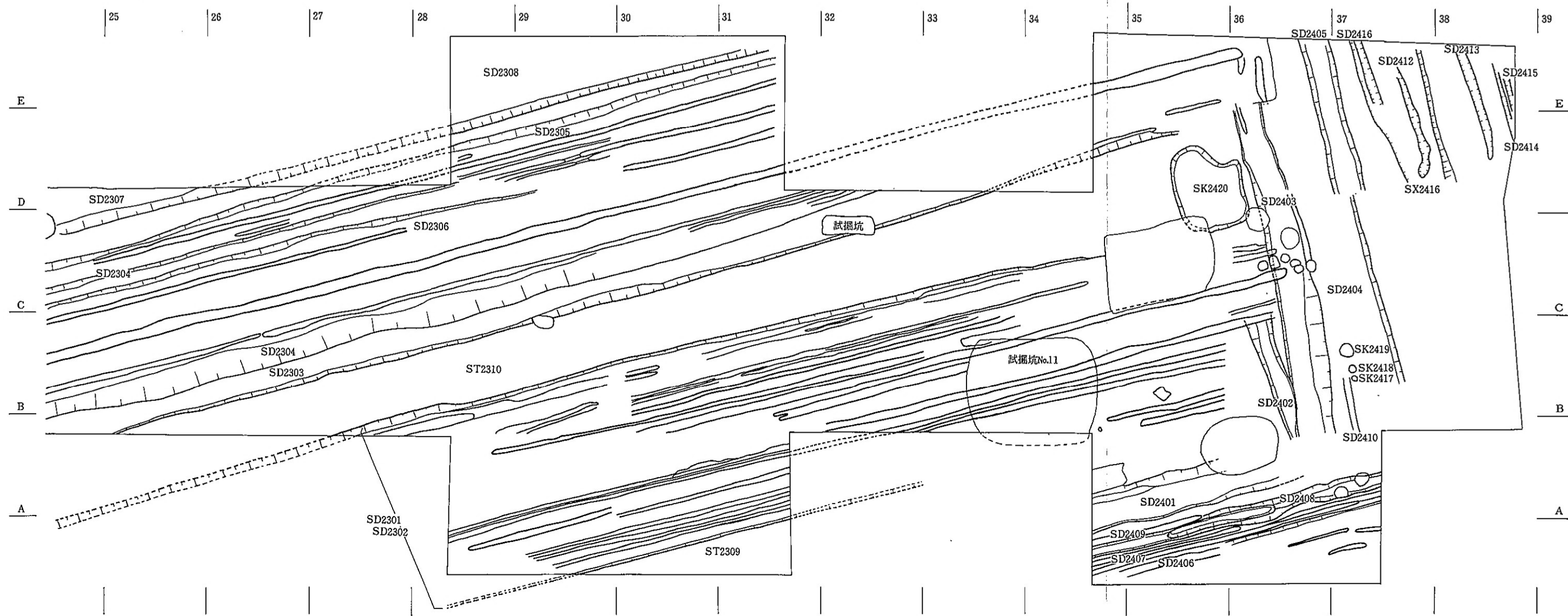
付図8 中世遺構(第3次遺構面)Ⅲ・Ⅳ区(1/200)



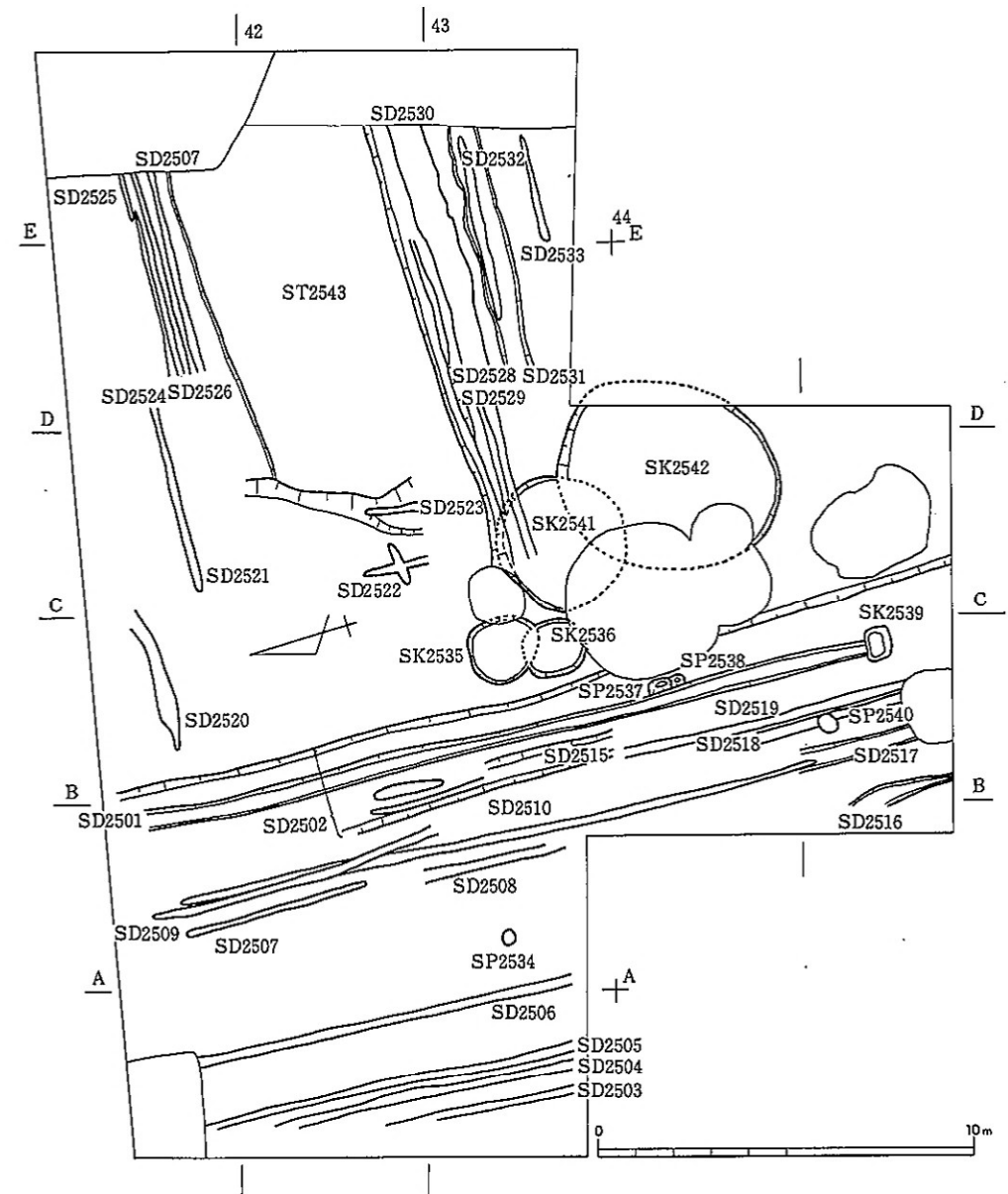
付図9 中世遺構(第3次遺構面)V区(1/200)



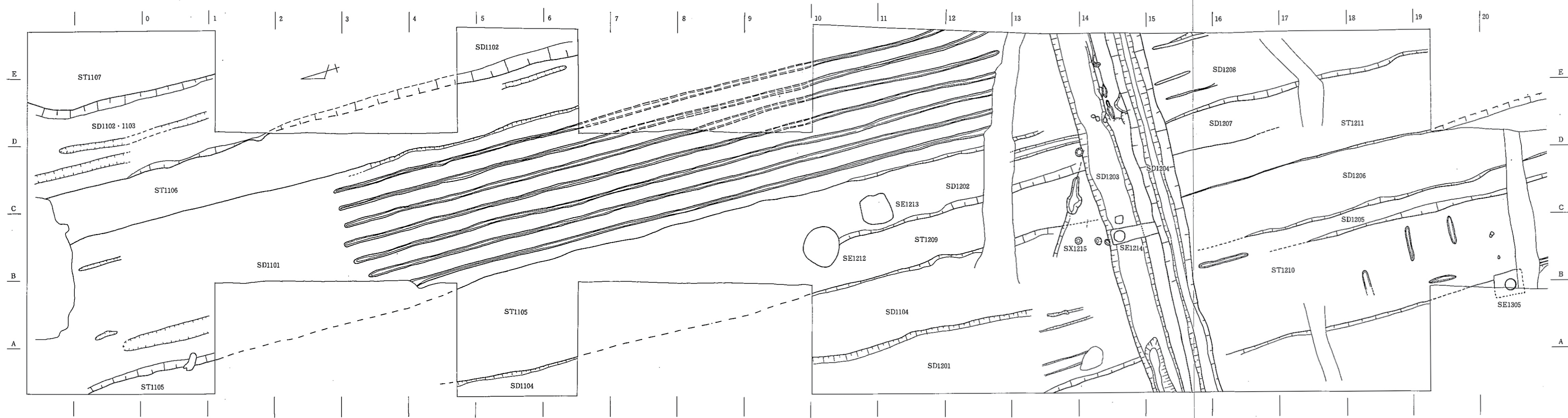
付図10 中世～近世遺構（第2次遺構面）I・II区（ $\frac{1}{200}$ ）



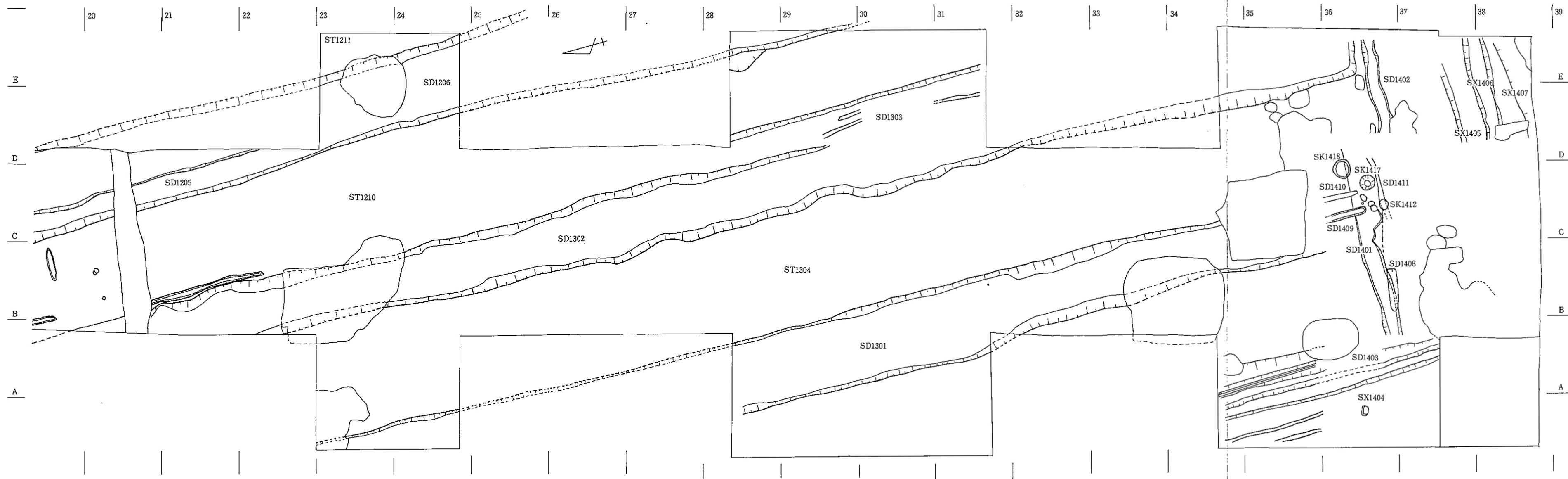
付図11 中世～近世遺構（第2次遺構面）Ⅲ・Ⅳ区（ $\frac{1}{200}$ ）



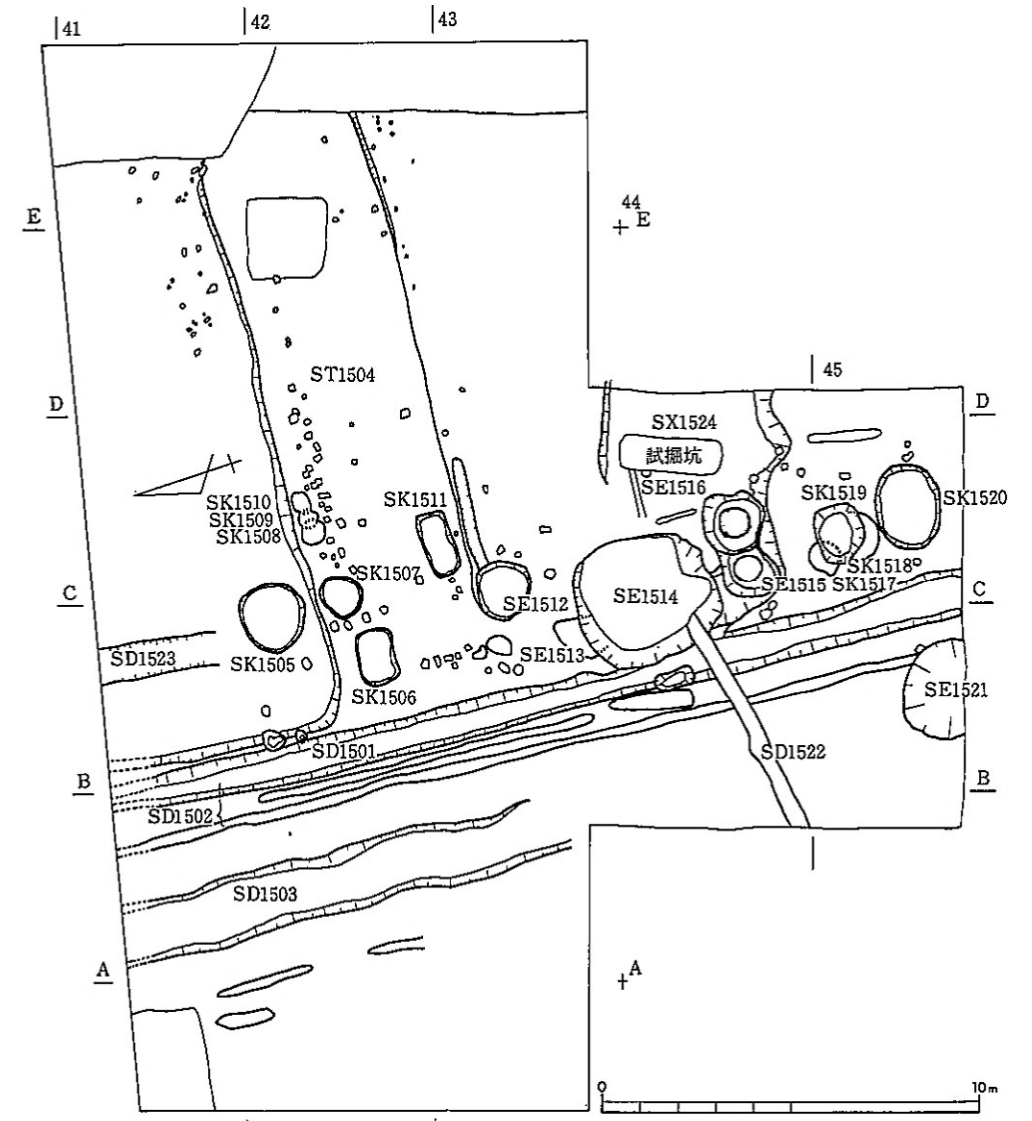
付図12 中世～近世遺構（第2次遺構面）V区（1/200）



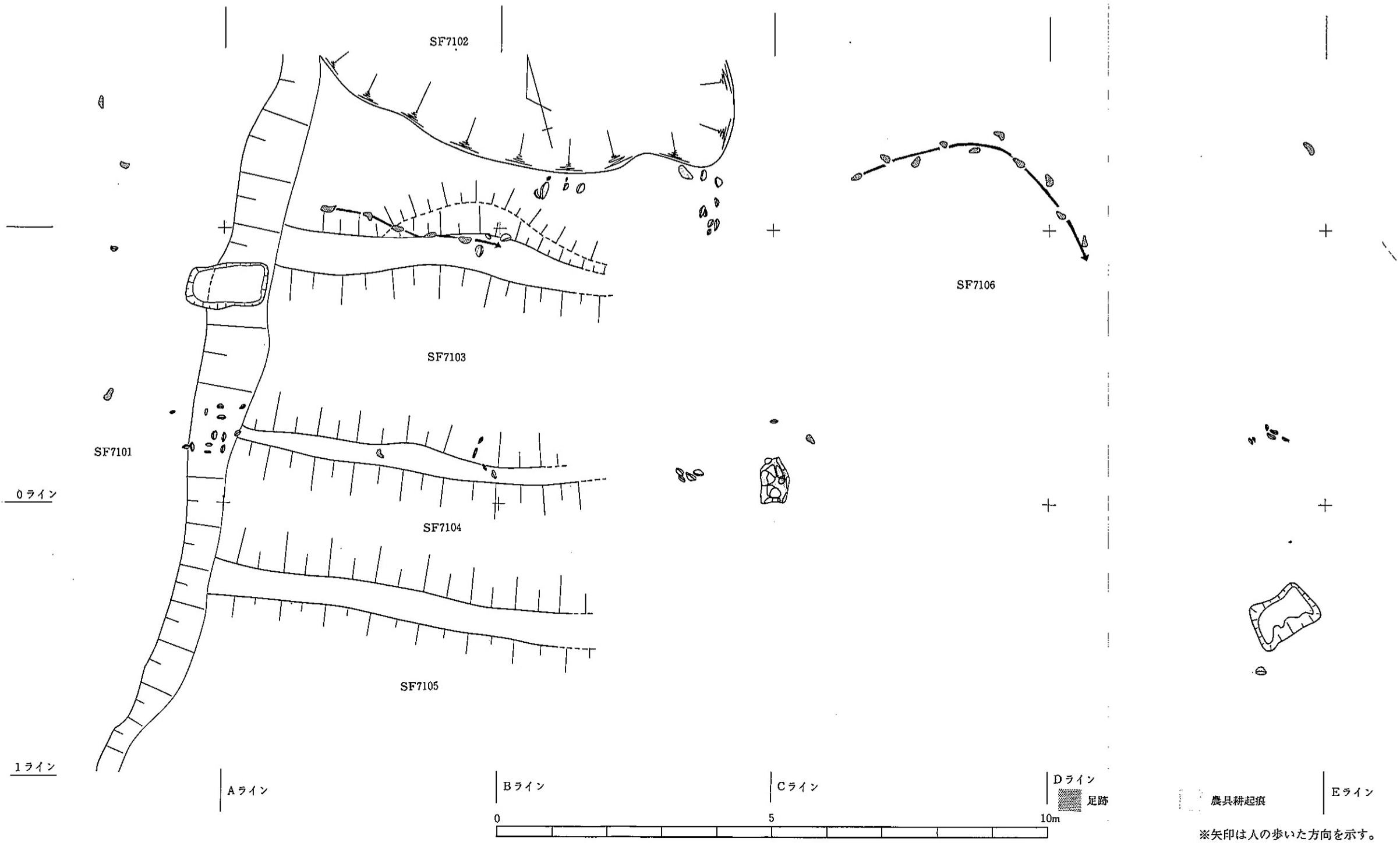
付図13 近代～現代遺構 (第1次遺構面) I・II区 (1/200)



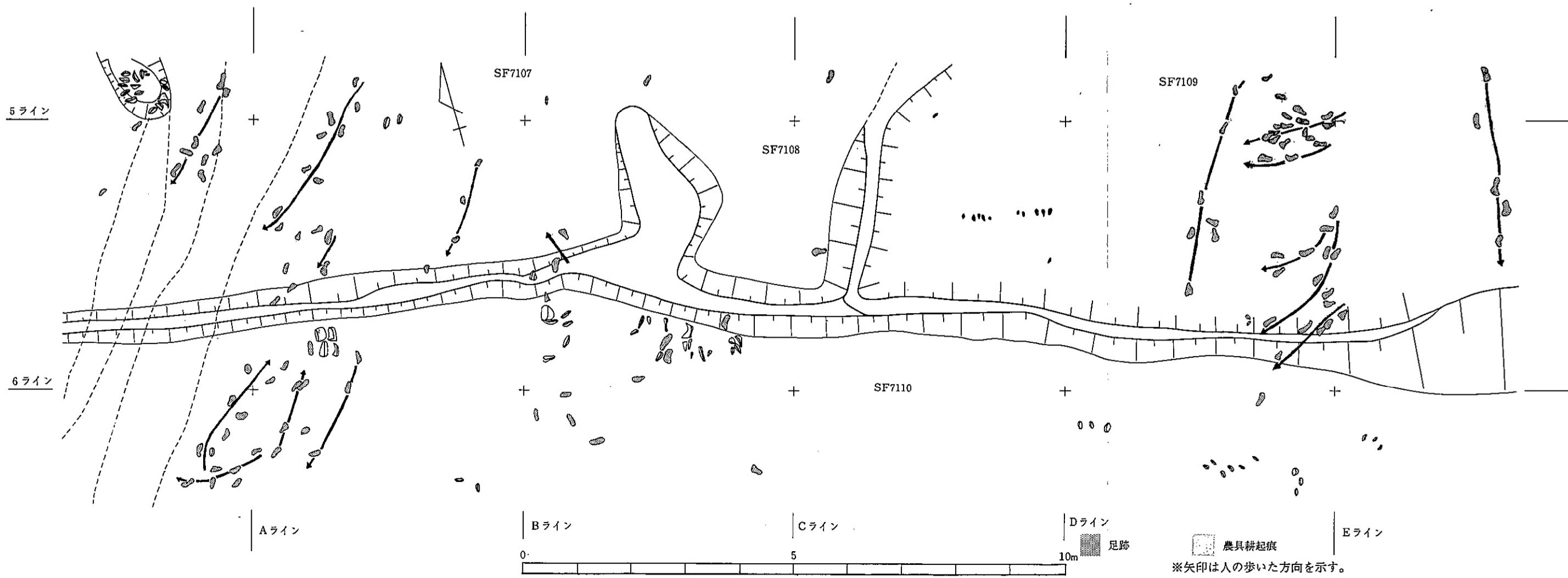
付図14 近代～現代遺構（第1次遺構面）Ⅲ・Ⅳ区（ $\frac{1}{200}$ ）



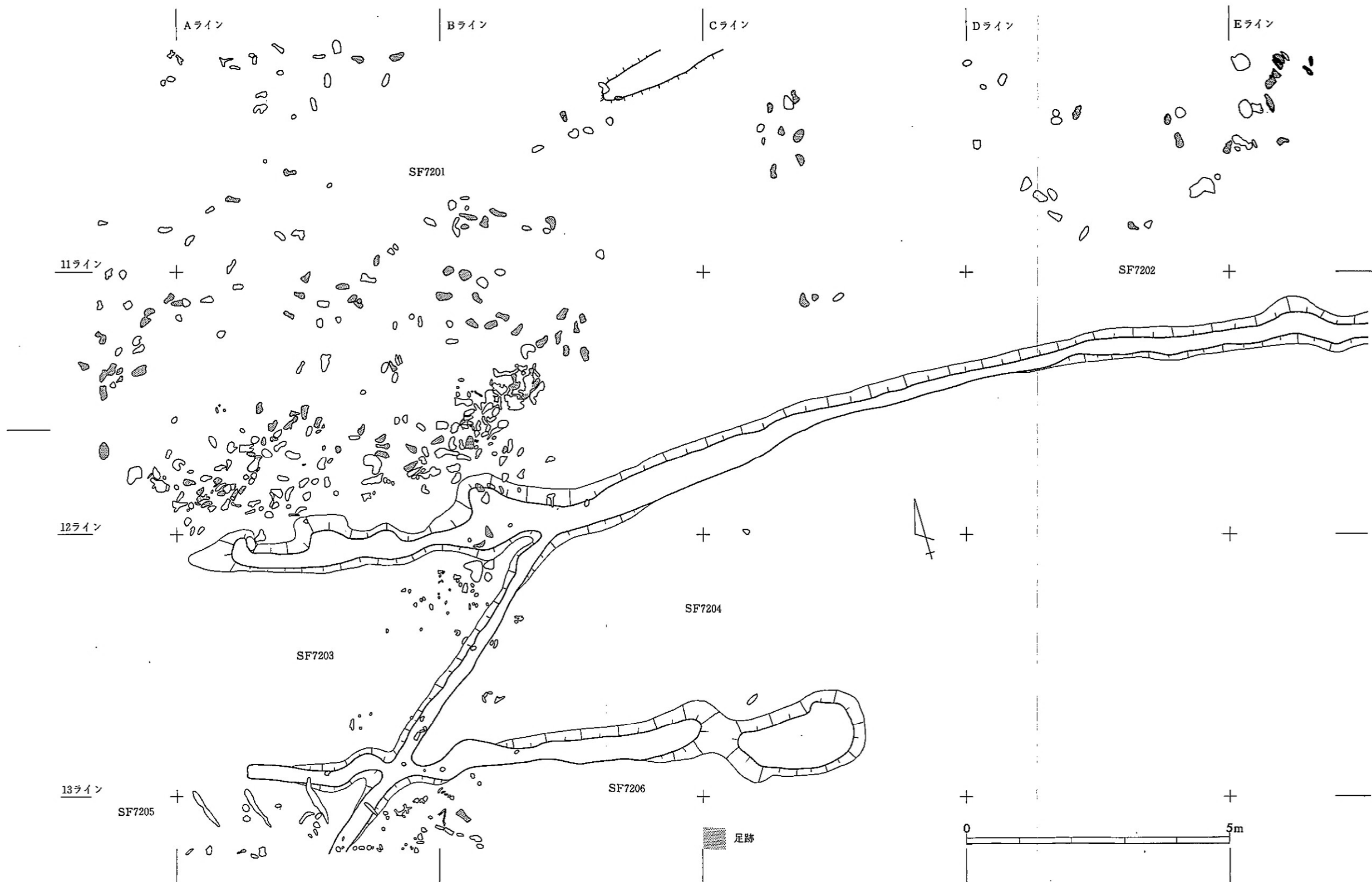
付図15 近代～現代遺構（第1次遺構面）V区（1/200）



付図16 弥生時代前期水田面 畦畔・足跡・農具耕起痕 1 Aトレンチ (1/80)



付図17 彌生時代前期水田面 畦畔・足跡・農具耕起痕 2 Aトレンチ (1/60)



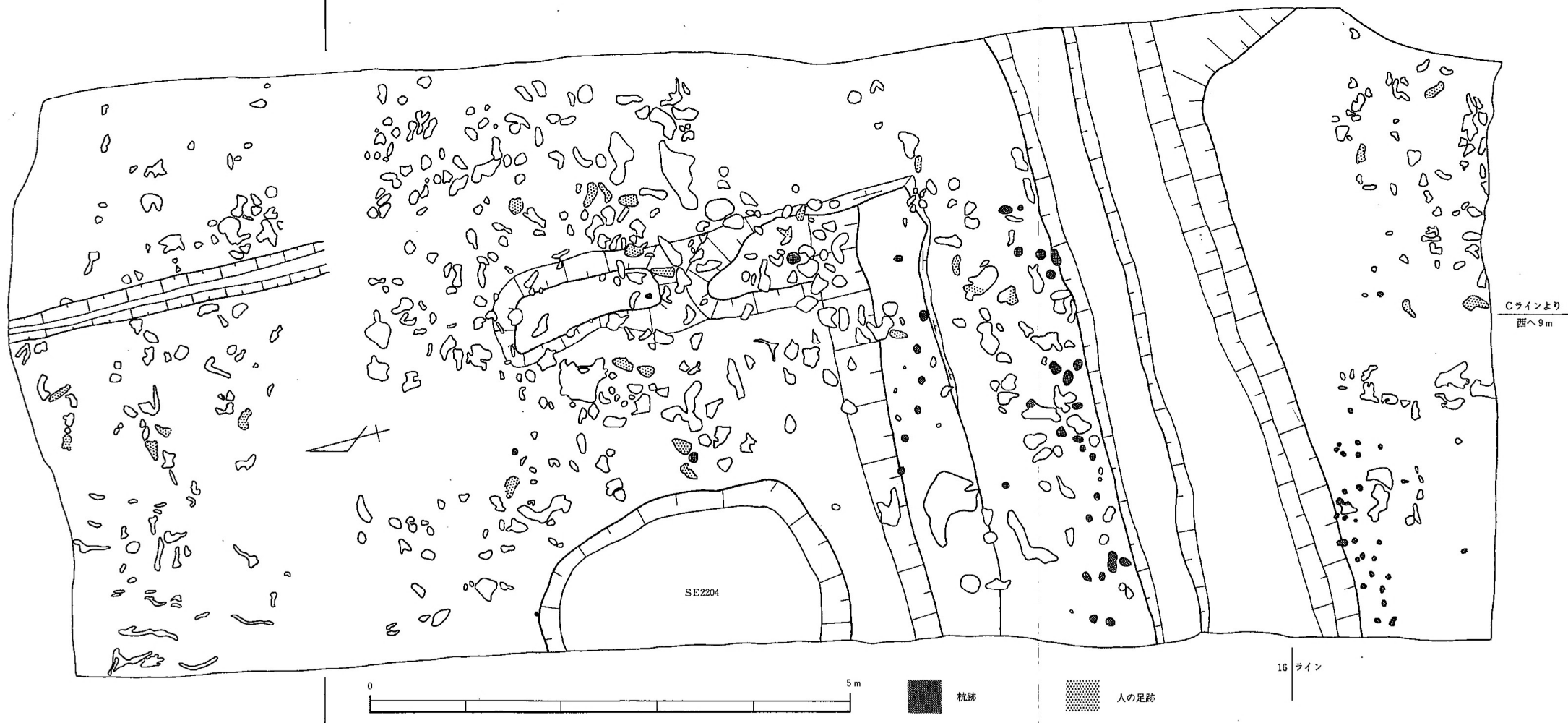
付図18 弥生時代前期水田面 畦畔・足跡 3Aトレンチ (1/80)





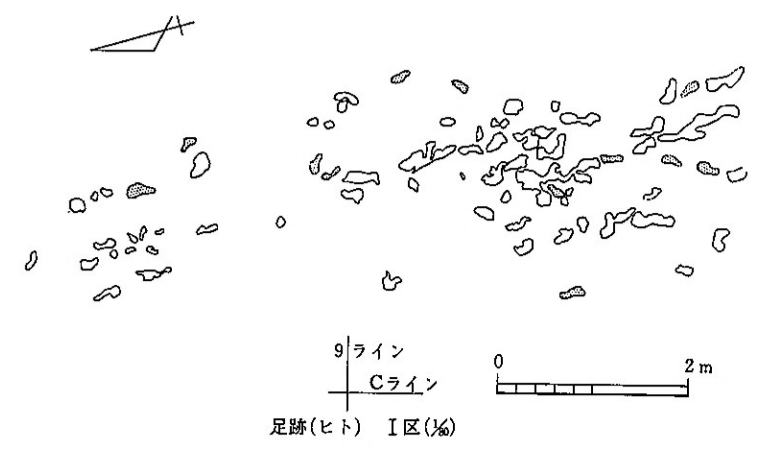
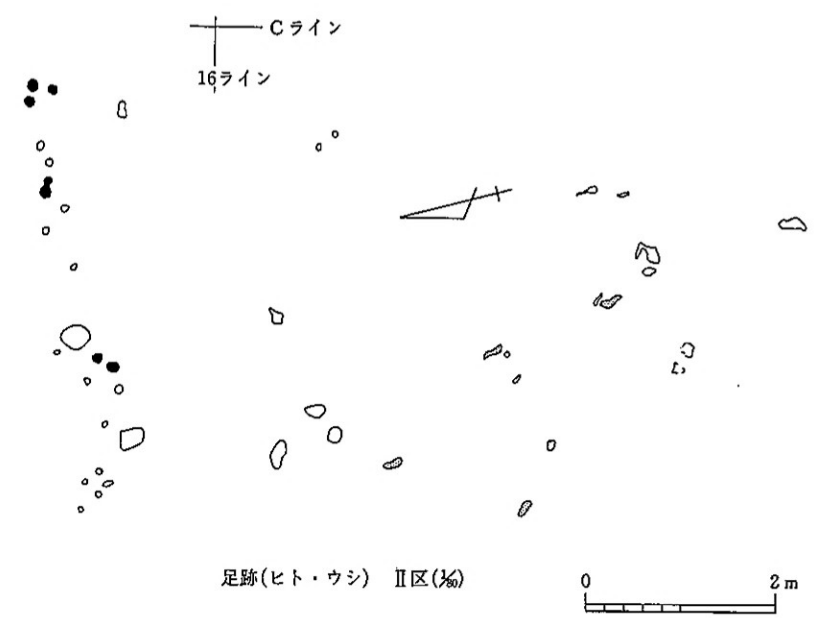
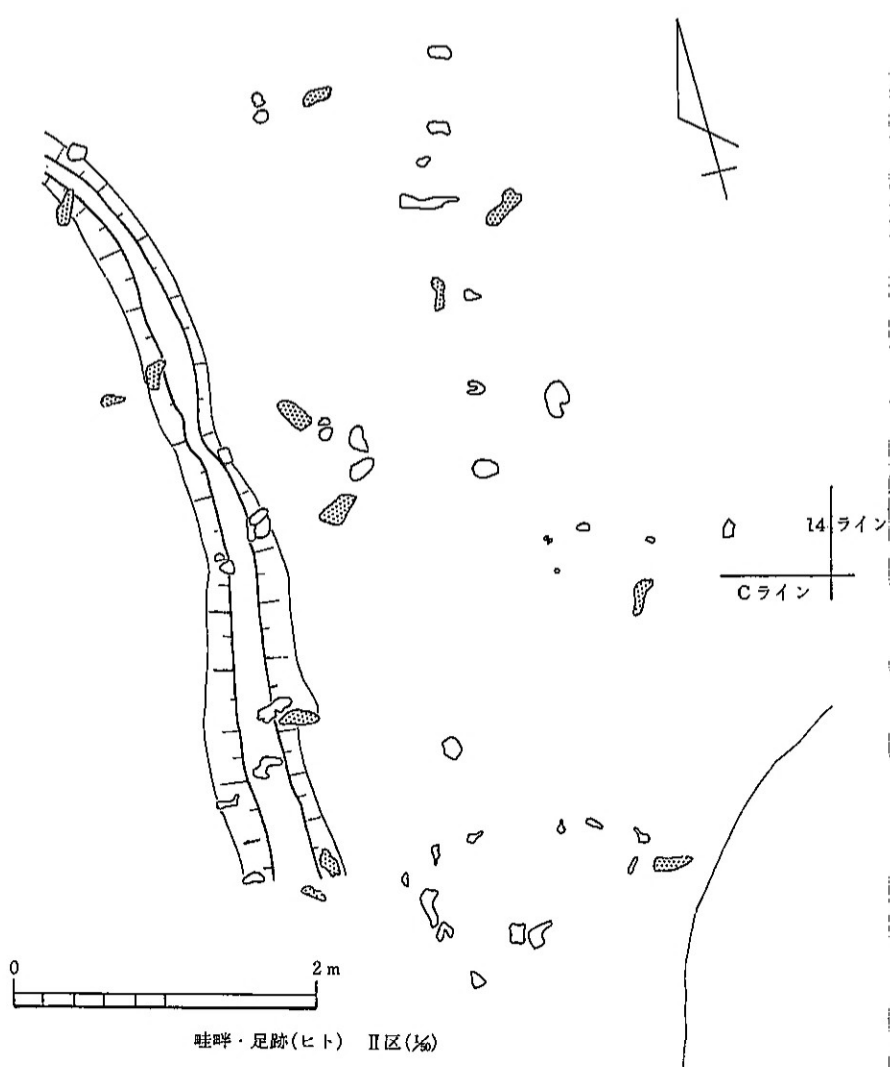
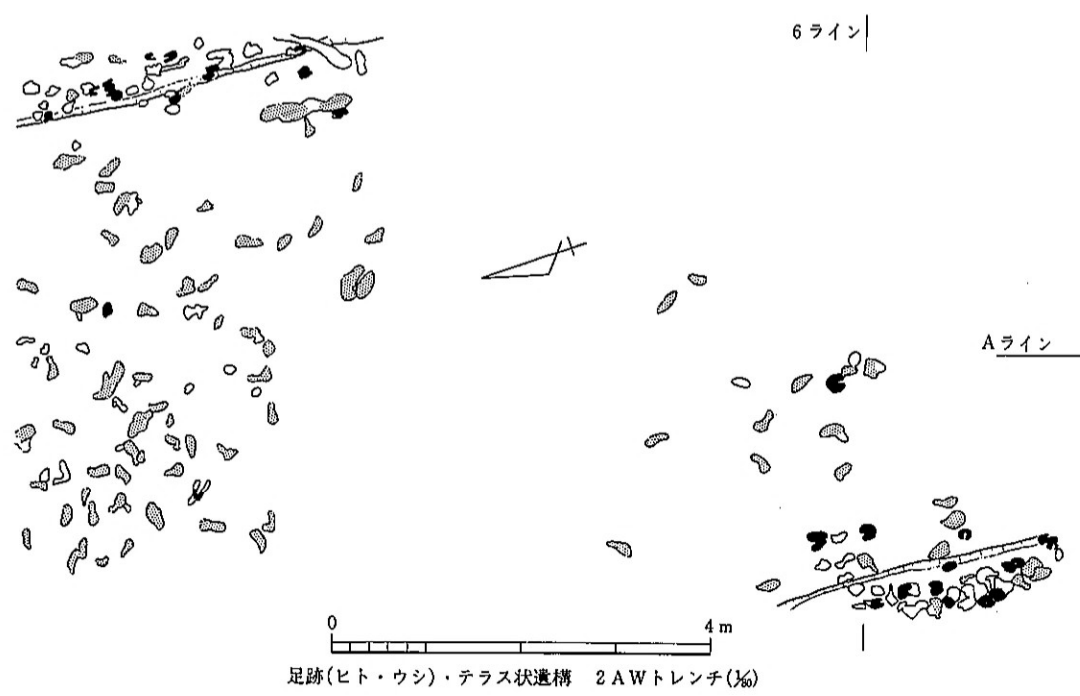
付図19 弥生時代前期水田面 畦畔・足跡 4 Aトレンチ (1/80)



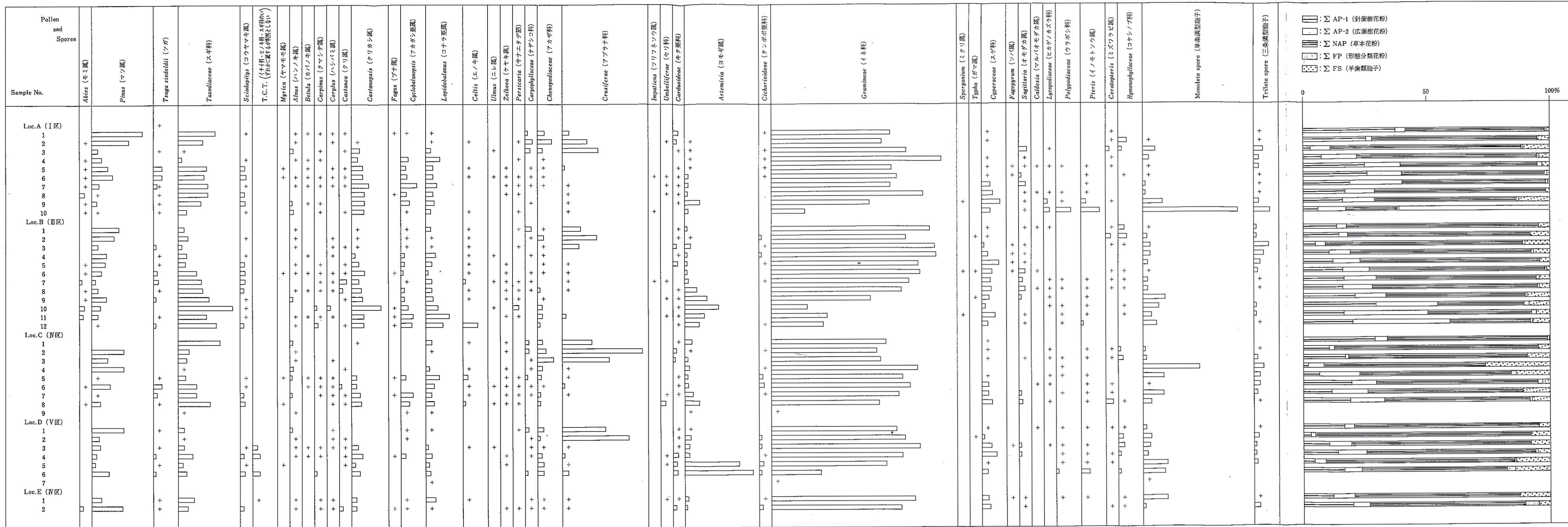
付図20 近世足跡面 足跡・農具耕起痕 3AWトレンチ (1/40)



付図21 近世足跡面 3・4間Wトレンチ (1/40)




付図22 近世足跡面 I・II区



付図23 主要花粉・胞子化石ダイアグラム (Loc.A~Loc.E)


+ : 1%未満の検出および貧微化石試料における検出を示す





[Pattern] : Σ AP-1 (針葉樹花粉)
 [Pattern] : Σ AP-2 (広葉樹花粉)
 [Pattern] : Σ NAP (草本花粉)
 [Pattern] : Σ FP (形態分類花粉)
 [Pattern] : Σ FS (羊歯類胞子)

0 10 20 30 40 50(%)
+: 1%未満の検出を示す

付図24 主要花粉・孢子化石ダイアグラム (Loc.F・G・G')

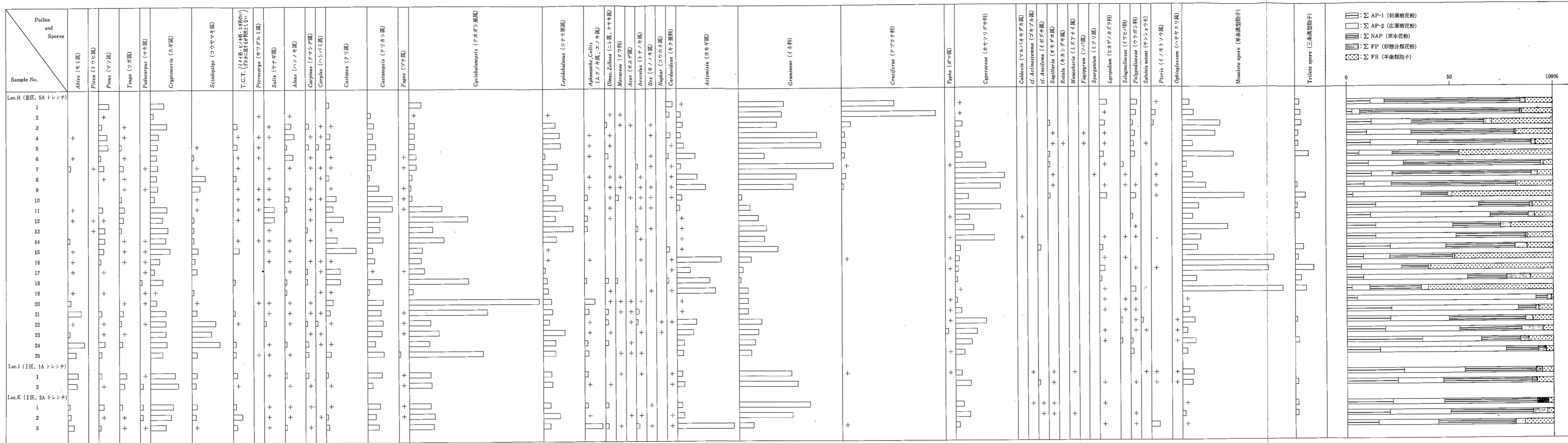


 : AP-1 (針葉樹花粉)
 : AP-2 (広葉樹花粉)

0 50 100%

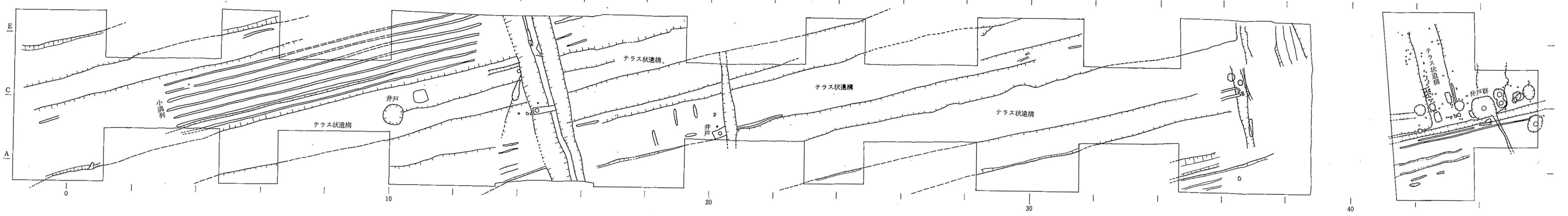
0 10 20 30 40 50(%)
+ : 1%未満の検出を示す

付図26 主要樹木花粉ダイアグラム (Loc.H・I・K)

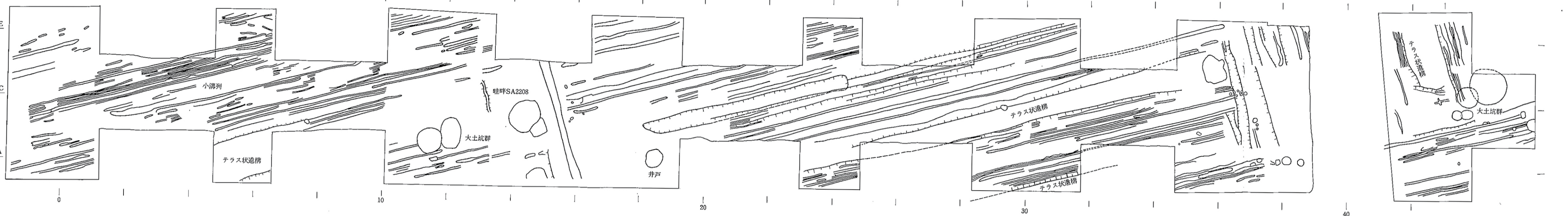


付図25 主要花粉・孢子化石ダイアグラム (Loc.H・I・K)

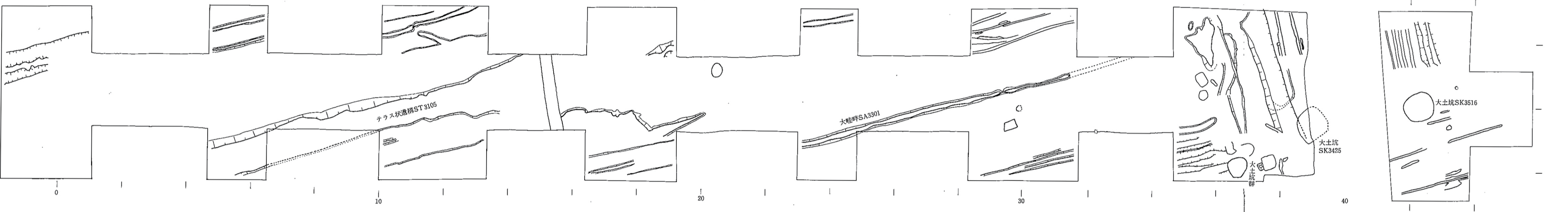
第1次遺構面 (近代～現代)



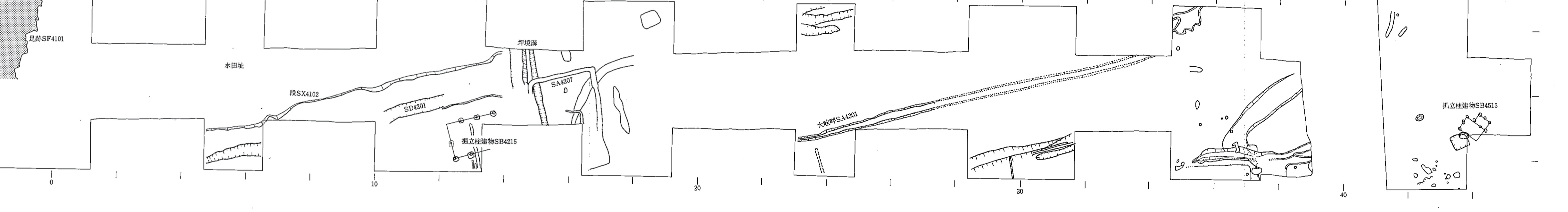
第2次遺構面 (中世～近世)



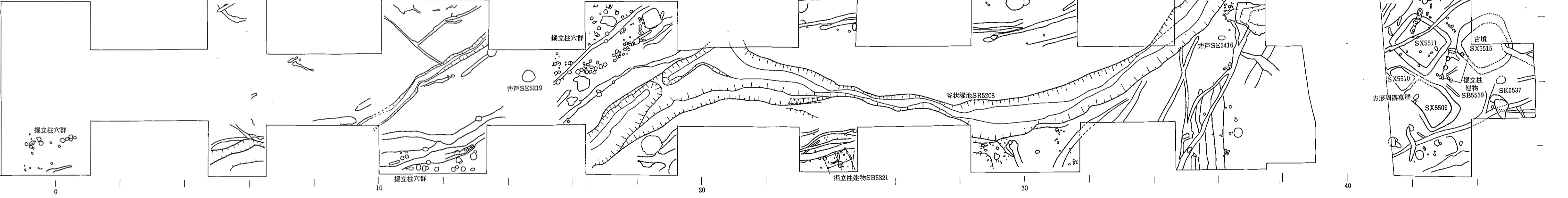
第3次遺構面 (中世)



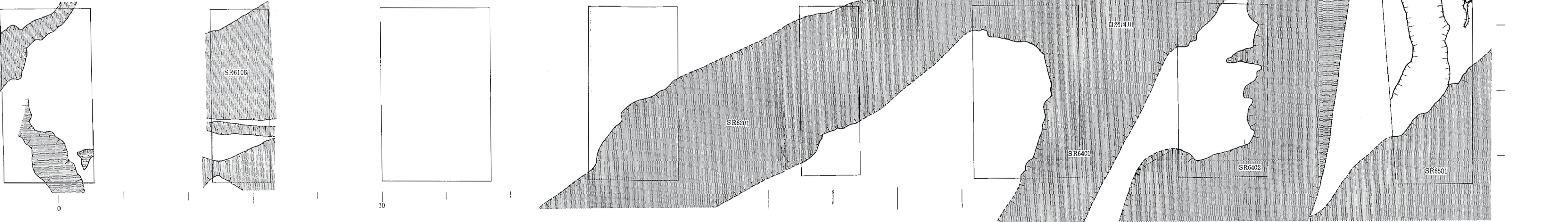
第4次遺構面 (古代～中世)



第5次遺構面 (弥生時代中・後期～古墳時代後期)



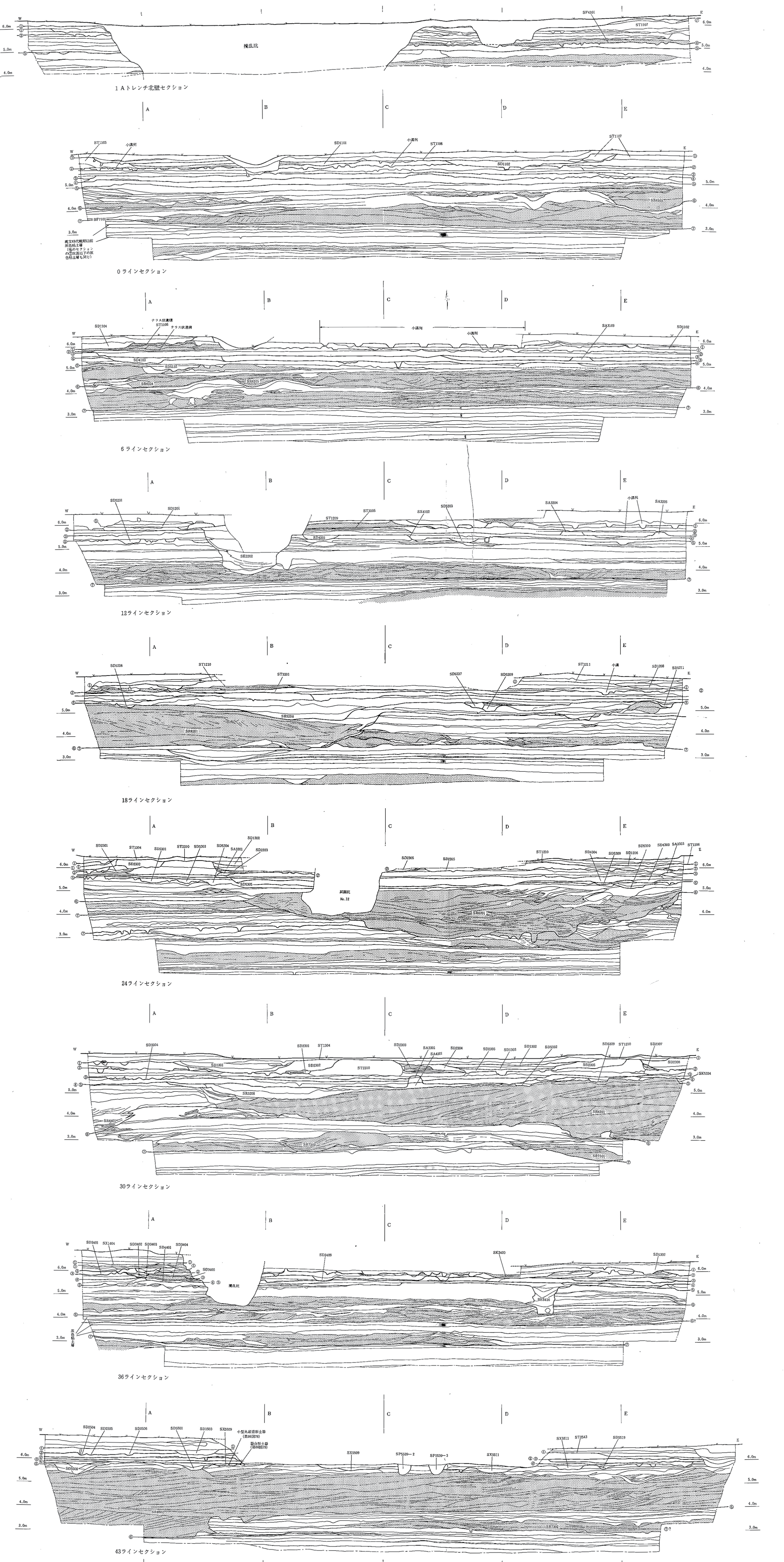
第6次遺構面 (弥生時代中期)



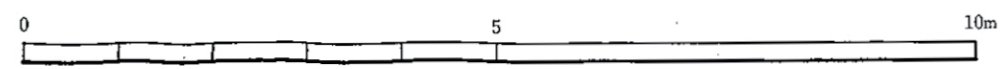
第7次遺構面 (弥生時代前期)



付図27 友井東遺跡遺構変遷図 (1/60)



①-⑦は遺跡部分を示す。
 本図はO.P.法による。
 網目部分は砂層を示す。



付図 28 友井東遺跡横断面図(%)

付表1 花粉・孢子出現率表 (第1次花粉分析)

Table with columns for Sample No., Loc. A (区), Loc. B (区), Loc. C (区), Loc. D (区), and Loc. E (区). Rows list various pollen and spore types such as Ginkgo, Alnus, Pinus, and various fungi like Penicillium and Aspergillus. Each cell contains numerical values representing occurrence rates.

単位: % ただし、Loc.C No. 9 と Loc.D No. 7 は検出個体数で示す

