町畑・吉治下遺跡発掘調査 現地説明会資料

令和２年10月17日（土）13：00～15:00

福島市 文化振興課
公益財団法人福島市振興公社

調査の概要

町畑・吉治下遺跡では、福島西道路改築事業に伴う発掘調査を令和元年６月から実施しています。また、今回の現地説明会は、周知のための一環として実施するものです。

本遺跡は、松川丘陵北側裾部の平石地区に立地しています。遺跡周辺の伝承として「信達二郡村史」によると、金売吉治が掘り当てた金を池で洗ったと言われる伝承や、信夫佐藤庄司（佐藤基治）軍と源頼朝軍が争った（石那坂の戦い）地として伝わっています。また、福島大学付近から尾根伝いに古代の官道（東山道・奥大道）が通じて字町畑、字吉治下付近が福島盆地への降り口であったとも近年の研究で推察されています。

令和元年度（昨年）の調査成果

令和元年度の調査では調査区をＡ～Ｈの８つの調査区を設定して調査を実施しました(4,943㎡)。遺構は、竪穴住居跡４軒、掘立柱建物跡16棟、鍛冶関連遺構１軒、柱列２列、自然流路跡１条、土壙墓１基、土坑112基、溝跡20条、ピット581基がみつかっています。

平安時代から近世頃までの遺構がみつかっており、住居跡や掘立柱建物跡のほか、鍛冶関連遺構など多くの遺構は平安時代のものです。また、Ｃ・Ｄ区を中心にかわらけを伴うピットや江戸時代頃の水場に伴う遺構などがみつかっています。

Ｃ区では、江戸時代頃よりも深い層から鍛冶関連遺構や土壙墓のほか、自然流路がみつかりました。分析中のため時期は現在のところ不明ですが、土壙墓から副葬品として埋葬されたと思われる刀子？や烏帽子が出土しました。烏帽子は絹などの布や紙に漆を塗り、乾く前に折り曲げて被り物にするのですが、見つかった烏帽子には折り曲げた形跡がありませんでした。そのため、折り曲げる前のものを埋葬したと思われます。

また、自然流路からは多くの須恵器・土師器の他に、墨書土器という文字の書かれた資料がみつかりました。

令和元年度調査のまとめ

令和元年度の発掘調査では、平安時代の住居跡や掘立柱建物跡がみつかりました。また、鍛冶に関連する遺構もみつかり、平安時代においては集落として機能していたと思われます。その中で、鍛冶関連遺構の近くに烏帽子を伴う土壙墓が発見されました。埋葬された時期は現在分析中ですが、烏帽子を被ることができた身分の人物が埋葬されていた可能性があります。

流路跡から出土した墨書土器

「職人尽歌合」
中世の鍛冶職人が描かれている
※国立国会図書館デジタルコレクションより引用

①鍛冶関連遺構
鍛冶炉を伴い、鉄滓や炭化物が多くみつかっている。

②流路跡
礫・土器が多くみつかっており、その中から墨書土器が出土した。



Ｃ区：江戸時代より深い層を掘削した後の空中写真

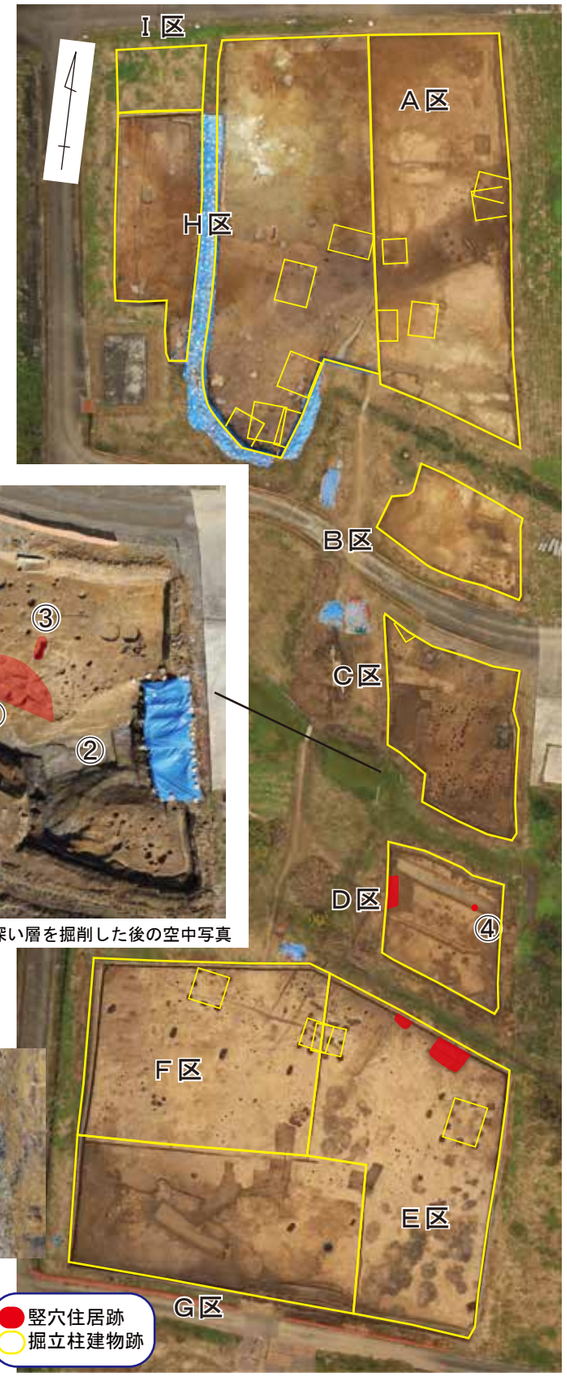

令和元年度調査区の空中写真

烏帽子

刀子？

③土壙墓
上に烏帽子、右中央に金属製品がみつかっている。

④かわらけ出土状況
中世のピットから重なるようにかわらけがみつかっている。

令和２年度（本年）の調査成果

令和２年度の調査では調査区をＩ～Ｌの４つの調査区を設定して調査を実施しました。遺構は、現在のところ、縄文時代の落とし穴と思われる遺構や江戸時代以前の溝跡、寛永通宝（かんえいつうほう）などの古銭が出土した近世墓などみつかっています。また、Ｋ区中央からＬ区東側中央の緩い傾斜部にかけて、旧石器時代後半頃と思われる石器が発見されました。出土した石器は、すべて珪質頁岩（けいしつけつがん）と呼ばれる石器作りに適した石材で、不純物が少なく光沢のある良質なものは、山形県で多くみつかります。本遺跡で出土した石器も石質が良質なことから山形県から持ち込まれたものと思われます。

令和２年度調査のまとめ

令和２年度の調査では、縄文時代と思われる落とし穴跡や近世以前の遺構がみつかりました。縄文時代頃には狩猟の場として機能していたようです。令和元年度の調査では、平安時代の遺構や遺物が数多くみつかりましたが今年度の調査ではほとんどみつかりませんでした。時期により土地利用の違いがあったことがわかります。江戸時代頃になると、水路とみられる溝跡や、古銭を伴う墓跡が発見されることから田畑や墓域として利用されていたと考えられます。

福島市内では出土例が少ない旧石器時代の石器も今回の調査でまとまってみつかりました。現在のところ33点の石器が確認されています。石器の出土状況を観察すると、洪水などの作用によって土層が混ざり合っている土層から出土していることが分かりました。また、遺構が確認されていないため当時の様子をうかがい知ることは難しい状況です。しかし、旧石器時代の石器が一定の範囲からまとまってみつかっていることから、周囲で旧石器時代の生活が営まれていたことは十分に考えられます。

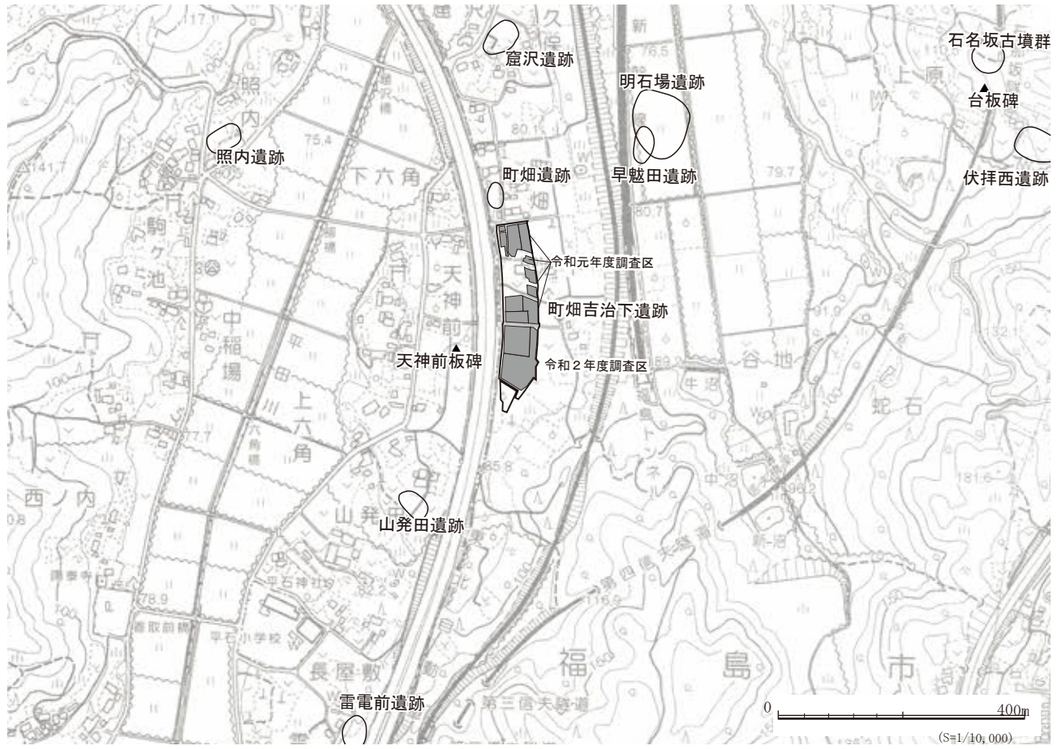

周辺の遺跡位置図

石器の出土状況

③古銭の出土状況

出土した石器

近世墓から出土した古銭

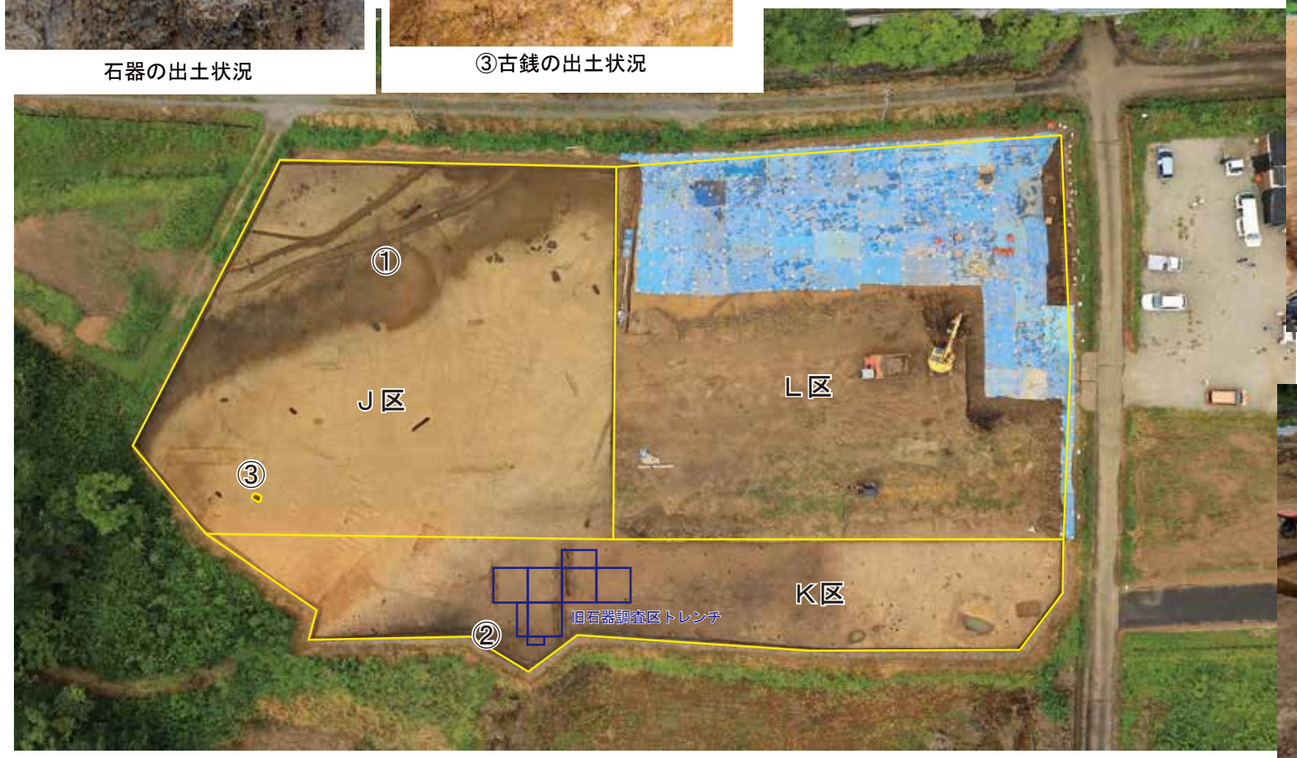

令和２年度町畑・吉治下遺跡調査区

①Ｊ区：溝跡の調査風景

②Ｋ区：石器がみつかった区域の調査風景