



第2号溝跡



第1号溝跡（北西から）



遺跡全景（北東から）



第8・9号溝跡



第539号土坑 (SJ 8 内) 出土状况



第539号土坑 (SJ 8 内) 全景



第1503号土坑



第639号土坑全景



第2号炉穴




第3号炉穴 (南)



第5号炉穴



西から第10・11・13号炉穴



第12号炉穴



第3A号溝跡



第14号炉穴




第1485号土壌出土状況



第2次調査石器出土状況



第907号土壇



第1547号土壇 (F 4 グリッド)



第890号土壇



第940号土壇



第132号土壇



第749号土壤



第12号井戸跡 (SK903)



第1号井戸跡 (完掘)



第13号井戸跡



第10号井戸跡 (SK1414)



第5号溝跡・第112号土壤



第 1 号住居跡 (第26图40)



第 5 号住居跡 (第36图 1)



第 5 号住居跡 (第36图 3)



第 5 号住居跡 (第36图 2)



第 5 号住居跡 (第36图 4)



第 6 号住居跡 (第39图 1)



第7号住居跡 (第42图1)



第7号住居跡 (第42图2)



第7号住居跡 (第42图3)



第8号住居跡 (第48图1)



第8号住居跡 (第48图2)



第10号住居跡 (第54图1)



第10号住居跡（第54図2）



第10号住居跡（第54図3）



第17号住居跡（第66図1）



第17号住居跡（第66図3）



第17号住居跡（第66図2）



第18号住居跡（第69図1）



第24号住居跡 (第80图 1)



第25号住居跡 (第83图 3)



第25号住居跡 (第83图 5)



第25号住居跡 (第83图 4)



第 4 号住居跡 (第32图 7)



第 4 号住居跡 (第32图 8)



第3号住居跡（第30图1）



第4号住居跡（第32图1）



第4号住居跡（第32图4）



第4号住居跡（第32图5）



第4号住居跡（第32图2）



第14号住居跡（第61图2）



第202号土壤（第97图4）




第1547号土壤（第97图5）



第623号土壤（第97图1）



第906号土壤（第102图5）




第1次調査グリッド出土土器



第1次調査グリッド出土土器



第 1 号住居跡出土遺物



第 1 号住居跡出土遺物



第 1 号住居跡出土遺物



第 5 号住居跡出土遺物



第 5 号住居跡出土遺物



第 5 号住居跡出土遺物



第 6 号住居跡出土遺物



第 7 号住居跡出土遺物



第 7 号住居跡出土遺物



第 7 号住居跡出土遺物



第7号住居跡出土遺物



第7号住居跡出土遺物



第 8 号住居跡出土遺物



第 8 号住居跡出土遺物



第10号住居跡出土遺物



第11・12号住居跡出土遺物



第16号住居跡出土遺物



第17号住居跡出土遺物



第18号住居跡出土遺物




第19号住居跡出土遺物



第20号住居跡出土遺物



第24号住居跡出土遺物




第25号住居跡出土遺物



第25号住居跡出土遺物



土器集中区出土遺物



土器集中区出土遺物



第41・204号土壙（繩文）



第539号土壙（繩文）



第907号土壙（縄文）



グリッド出土遺物




グリッド出土遺物



グリッド出土遺物



グリッド出土遺物




グリッド出土遺物



グリッド出土遺物




第2次調査旧石器時代出土石器



第1次調査旧石器時代出土石器 (1)



第1次調査旧石器時代出土石器 (2)




第1次調査旧石器時代出土石器 (3)



第1次調査旧石器時代出土石器 (4)



第1次調査出土石器



第2次調査出土石器 (1)



第2次調査出土石器 (2)



第2次調査出土石器 (3)



第2次調査出土石器(4)



第2次調査出土石器(5)




第2次調査出土石器 (6)



第2次調査出土石器 (7)



第2次調査出土石器(8)



第2次調査出土遺物(古代～近世)

報 告 書 抄 録

ふりがな	すわさかかいつか							
書名	諏訪坂貝塚							
副書名	栄北高等学校上尾総合グラウンド建設事業関係埋蔵文化財発掘調査報告							
巻次								
シリーズ名	埼玉県埋蔵文化財調査事業団報告書							
シリーズ番号	第316集							
著者氏名	細田 勝							
編集機関	財団法人 埼玉県埋蔵文化財調査事業団							
所在地	〒369-0108 埼玉県熊谷市船木台4-4-1 TEL 0493-39-3955							
発行年月日	西暦2005(平成17)年12月26日							
ふりがな 所収遺跡	ふりがな 所在地	コード		北緯	東経	調査期間	調査面積 (m ²)	調査原因
		市町村	遺跡番号	° ' "	° ' "			
すわさかかいつか 諏訪坂貝塚 いちじちようさ 一次調査	さいたまけんあげおしおお 埼玉県上尾市大 あざはらしあざじゅうさんばん 字原市字十三番 こうちほか 耕地2537-4他	11219	14-19	35°58'25"	139°37'41"	20040126~ 20040227	550	グラウンド 建設
すわさかかいつか 諏訪坂貝塚 にじちようさ 二次調査	さいたまけんあげおしおお 埼玉県上尾市大 あざはらしあざじゅうさんばん 字原市字十三番 こうちほか 耕地2572他	11219	14-19	35°58'29"	139°37'41"	20040408~ 20041029	12,650	グラウンド 建設
所収遺跡	種別	主な時代	主な遺構		主な遺物		特記事項	
諏訪坂貝塚 一次調査	集落跡	旧石器	石器集中区	1箇所	石器(細石刃・細石刃核 ・スクレイパー・削器・ 楔形石器)			
		中~近世	土壇 ピット 溝 堀跡	13基 7基 1条 1条				
諏訪坂貝塚 二次調査	集落跡	旧石器			石器(スクレイパー)			
		縄文	住居跡 土壇 炉穴 石器集中区 土器集中区	17軒 28基 16基 1箇所 1箇所	縄文土器(関山・黒浜・ 諸磯a・諸磯b・加曾利E ・称名寺)石器			
		平安	住居跡 土壇 掘立柱建物跡	6軒 32基 1棟	土師器(坏・甕) 須恵 器(坏・碗) 土製支脚			
		江戸	土壇 溝 掘立柱建物跡 井戸跡	1493基 21条 2棟 17基	陶磁器・鉢・すり鉢・天 目茶碗			

埼玉県埋蔵文化財調査事業団報告書 第316集

上尾市

諏訪坂貝塚

栄北高等学校上尾総合グラウンド建設事業関係
埋蔵文化財発掘調査報告

平成17年12月22日 印刷

平成17年12月26日 発行

発行／財団法人 埼玉県埋蔵文化財調査事業団

〒369-0108 埼玉県熊谷市船木台4-4-1

電話 0493 (39) 3955

印刷／巧和工芸印刷株式会社