写 真 図 版

第１次調査区全景（北向き）



第１次調査区全景（南向き）

第１次調査区遺構検出状況

第１次調査区深堀

第１次調査区遺物出土状況

第１次調査区第１号堀跡

第１次調査区第１号土壙　ピット２

第１次調査区第３号土壙

第１次調査区第４号土壙

第１次調査区第10号土壙

第１次調査区第９・11号土壙

第１次調査区第12号土壙

諏訪坂貝塚全景（北を望む）



諏訪坂貝塚全景



第１号住居跡出土状況

第１号住居跡出土状況

第 1 号住居跡全景

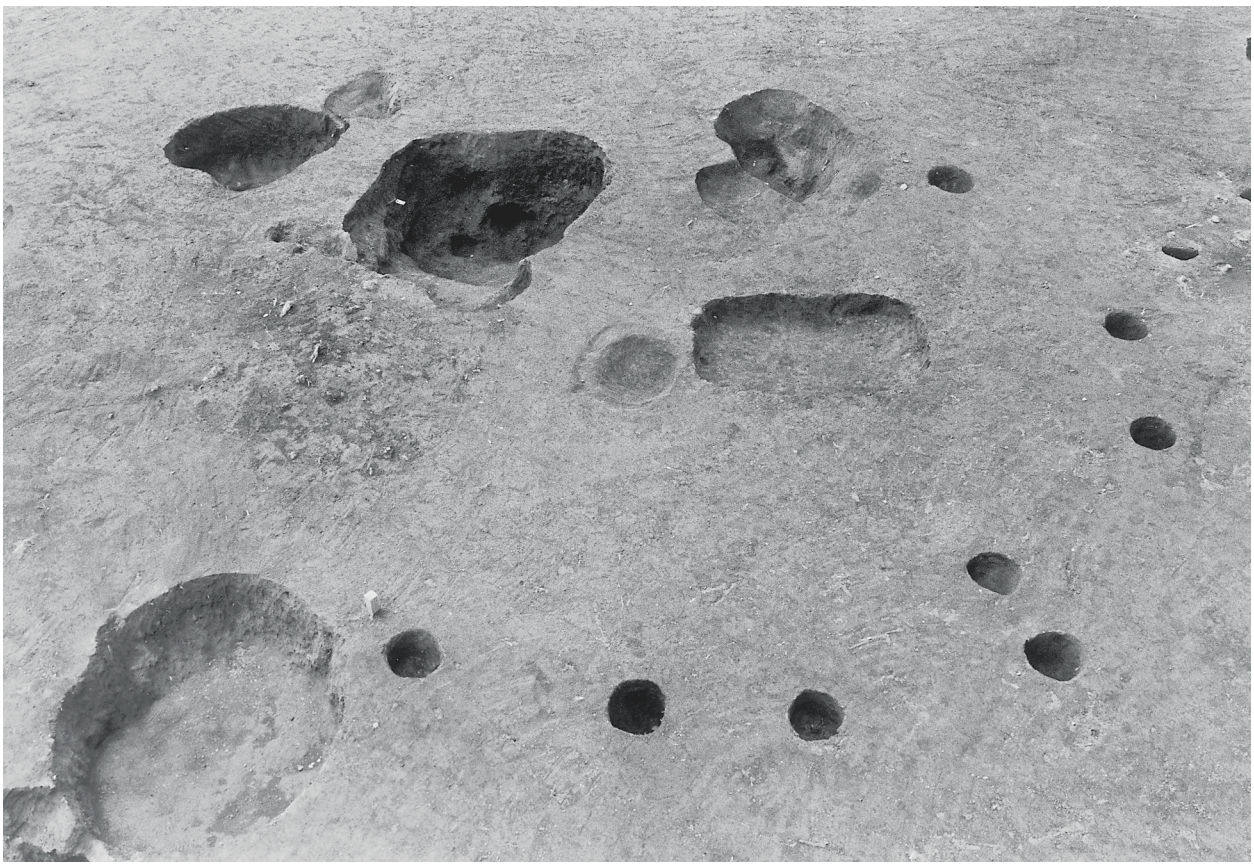

第 2 号住居跡全景

第 3 号住居跡全景

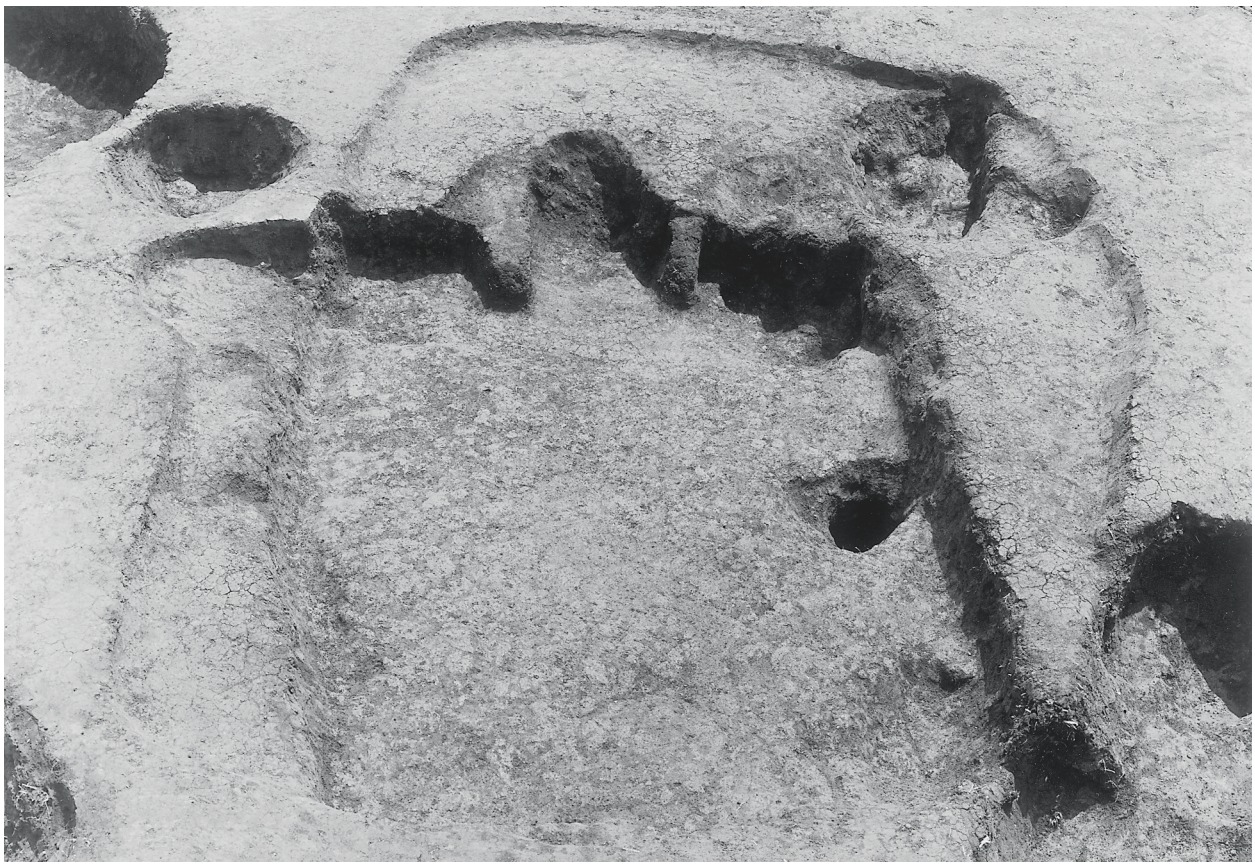

第 4 B 号住居跡全景

第４Ａ号住居跡カマド

第４Ｂ号住居跡カマド

第５Ａ号住居跡全景

第６号住居跡全景

第 7 号住居跡出土状況

第 7 号住居跡全景

第 8 号住居跡出土状況

第 8 号住居跡全景

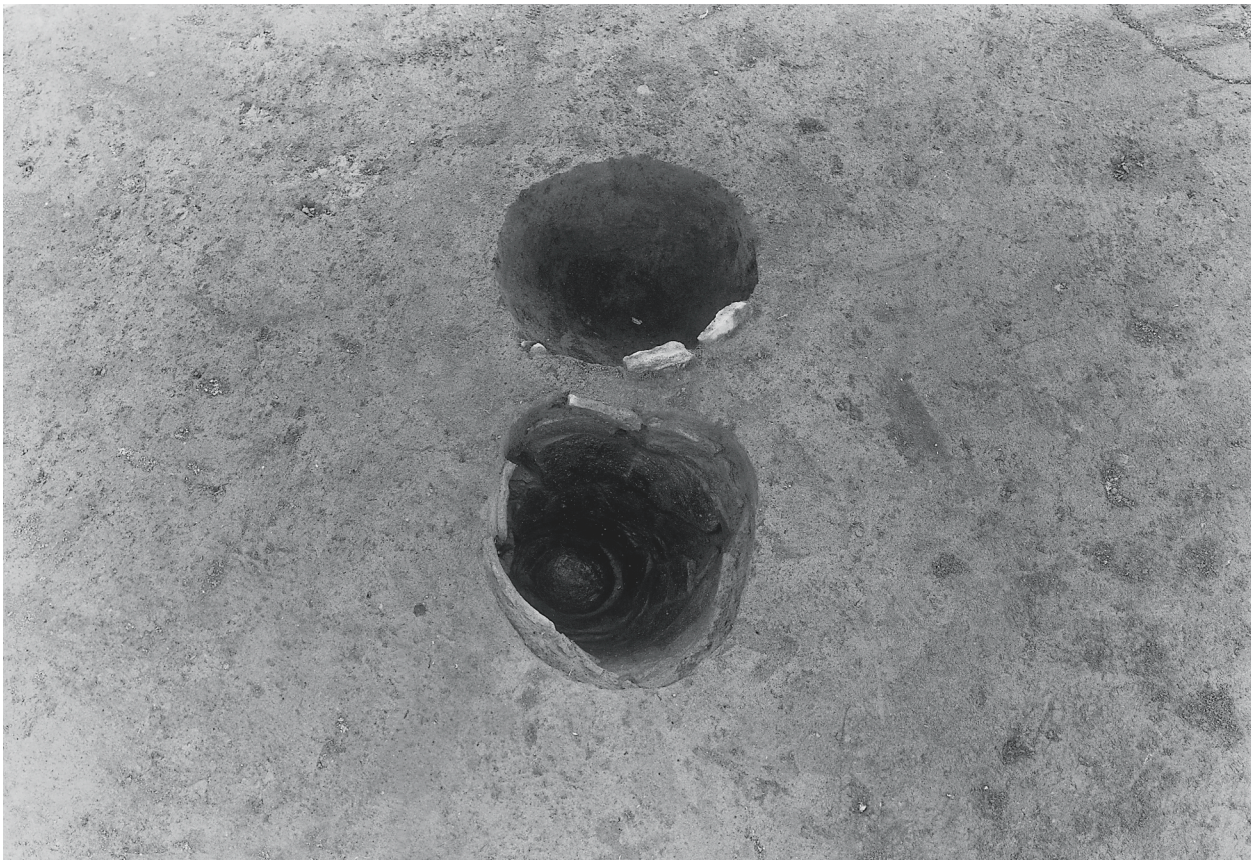

第 8 号住居跡埋甕

第 9 号住居跡全景

第10号住居跡全景

第10号住居跡　炉体完掘状況

第14Ａ号住居跡



第14Ｂ号住居跡

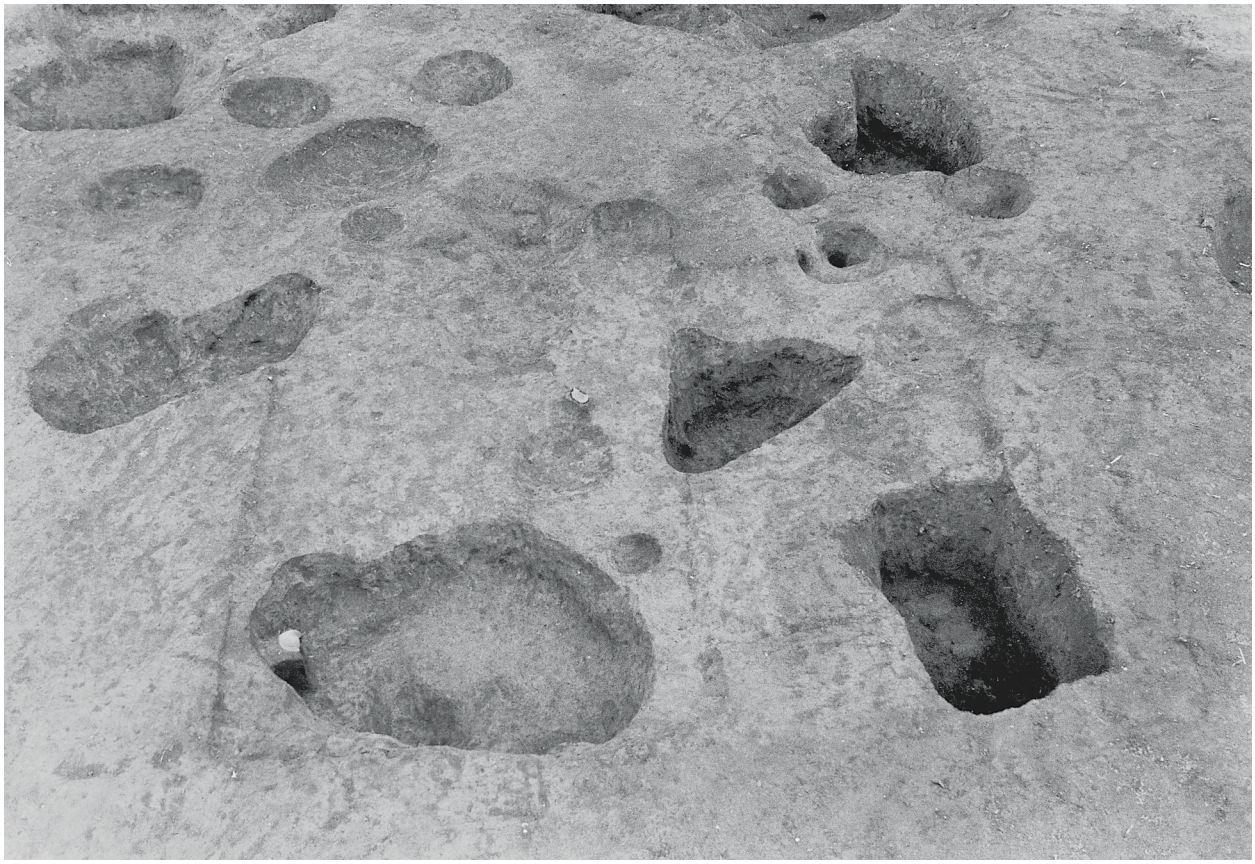

第15号住居跡

第16号住居跡

第17号住居跡

第17号住居跡出土状況

第18号住居跡埋甕出土状況

第18号住居跡全景

第19号住居跡

第20号住居跡

第22号住居跡

第24号住居跡出土状況

第25号住居跡出土状況

第25号住居跡

石器集中区

石器集中区



第１号掘立柱建物跡



第２・３号掘立柱建物跡