



版 函



図版1 調査区周辺航空写真(一九八七年撮影)




a. その5 調査区検出部分



b. その7 調査区検出部分・甕出土状況

図版3 その7 調査区 飛鳥時代遺構





a. 溝 7 - 23 遺物出土状況



b. 溝 7 - 23 ・ 25

図版5 その9調査区 全景

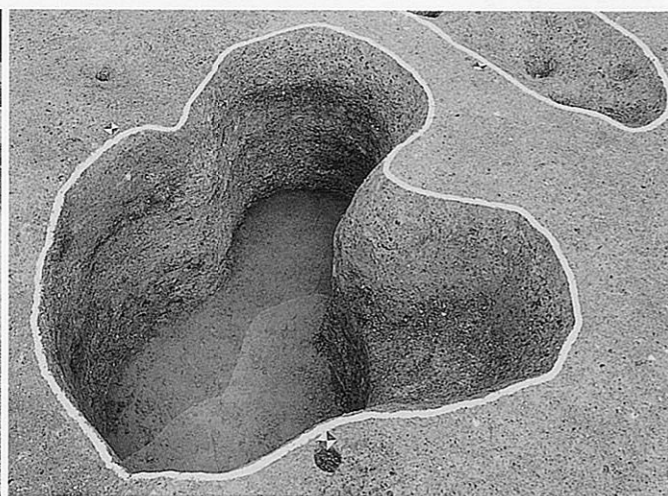





a. 大溝 9-1




b. 大溝 9-1・溝 9-5



c. 井戸 9-1・落込 9-4



d. 大溝 9-1底 足跡




溝3-2 (北から)

溝3-2 断面






北半部（南から）
（右上の森は河内大塚山古墳）



南半部（北東から）




a. A区全景 (左が北)



b. A区南半部 全景 (上が北)


図版10 その1調査区 遺構 B区全景(上が北)





図版11 その1調査区 遺構 B区全景(上が北)

図版 12 その1 調査区 遺構 C区全景・I区北端部全景(上が北)






a. I区中央部 全景 (左が北)



b. I区南端部 全景 (左が北)



c. J区北半部 全景 (左が北)



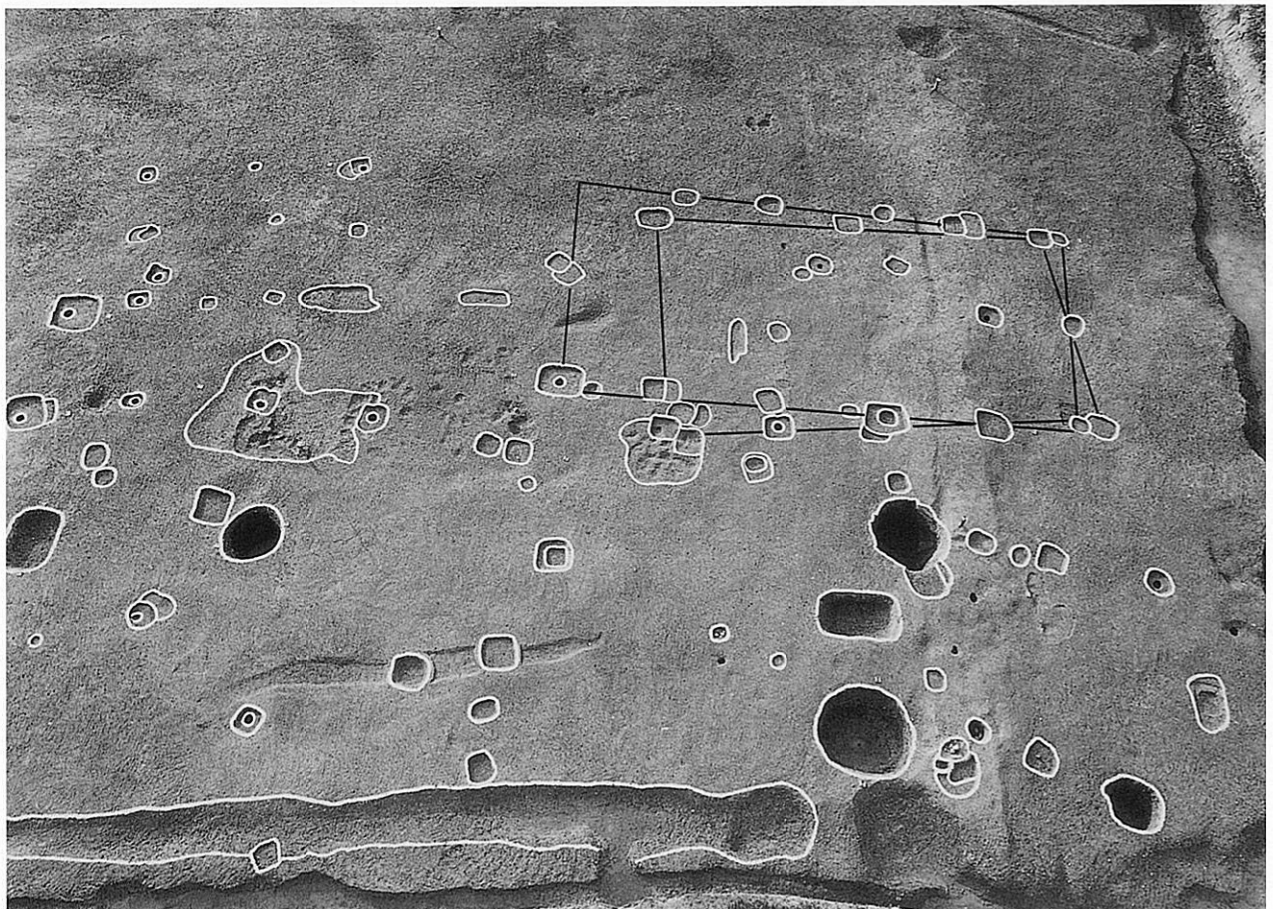
d. J区南半部 全景 (左が北)




A区北西部 全景 (上が北)



a. A区北西部 掘立柱建物1-1(右) 掘立柱建物1-2(左) 検出状況




b. 掘立柱建物1-8・9



a. A区掘立柱建物 1-2 検出状況 (南から)




b. A区掘立柱建物 1-8・9 (上)・1-1 (中)・1-2 (下) 全景 (南から)




A区北東部 全景（上が北）



a. A区北東部 掘立柱建物 1-4 検出状況 (西から)




b. 同上全景




掘立柱建物 1-4・溝 1-1 全景（南から）



a. 掘立柱建物1-4 庇全景(北から)(水路土手部分)



b. 掘立柱建物1-4(手前)・1-5(奥)全景(北から)



c. 掘立柱建物1-5と溝1-2(北から)



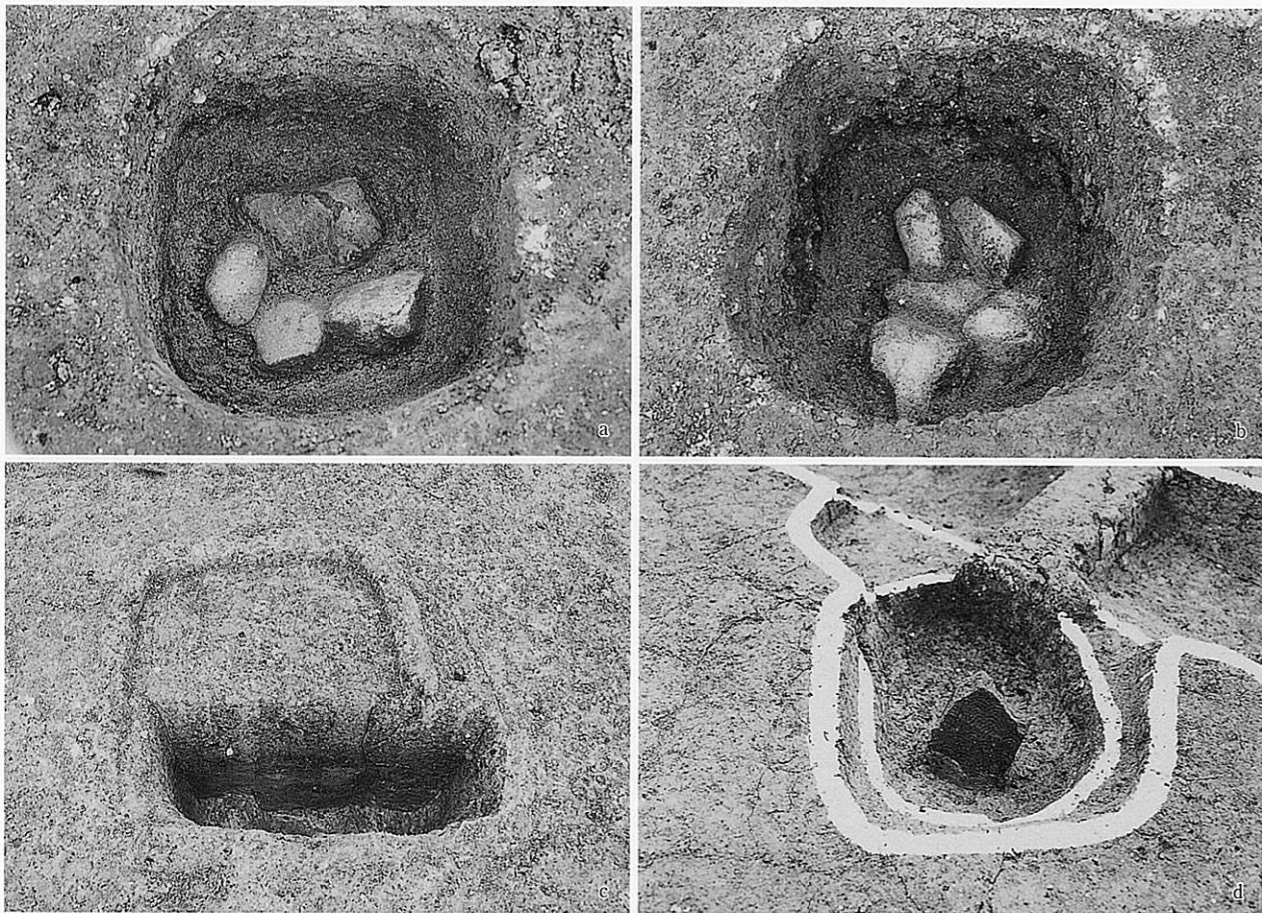
d. 掘立柱建物1-5(水路土手部分)(北から)



a. 掘立柱建物1-5(手前)・掘立柱建物1-6(中央)全景(西から)




b. 掘立柱建物1-4(左奥)・1-5(左手前)・1-6(手前)



a・b. 掘立柱建物1-1 掘形根石 c. 掘立柱建物1-2 掘形断面 d. 掘立柱建物1-6 埴出土状況



e. A区東部 溝



a. A区南東部 不定形土坑1-1(中央)・不定形土坑1-2(右)(左が北)



b. A区南西部 溝1-22(上)(左が北)



a. B区掘立柱建物1-7 全景 (左が北)



b. 掘立柱建物1-7・溝1-8・1-9・1-10




a. B区ピット1-3
土器出土状況



b. B区掘形1-7
土層断面



c. B区溝1-8
須恵器壺出土状況
(南西から)



a. B区溝1-9 遺物出土状況 (西から)




b. 溝1-9 遺物出土状況 (南から)



a. B区井戸1-1 全景(東から)



b. 井戸1-1 遺物出土状況(南から)



a. B区近世井戸群と溝1-22全景（北から）



b. B区近世井戸群と溝1-22全景（南から）



a. B区近世井戸1-8 井戸枠検出状況



b. C区溝1-22 (左端) 全景 (南から)



a. C区東部 坪境溝C (北東から)



b. C区西部 坪境溝C (南から)



a. C区南西部 溝全景（南から）



b. C区南西部 近世井戸全景（北東から）



a. C区北東部 全景 (南西から)




b. C区南東部 全景 (北西から)




a. D区南東部 溝1-17全景(南から)



b. 溝1-17 土器集積出土状況(東から)



a. 溝1-17
円筒埴輪棺南北断面
(北から)




b. 円筒埴輪棺全景 (北から)



c. 円筒埴輪棺取り上げ後
(東から)



a. D区不定形土坑1-4全景(北から)




b. D区坪境溝D 溝1-18・19・20(東から)



a. D区近世井戸7敷瓦検出状況（南東から）



b. D区 全景（北から）



a. D区北西部 全景（北から）



b. D区北東部 全景（南から）



a. D区西部 全景（南から）



b. D区南西部 全景（南から）



a. I区溝1-18(中)・1-20(手前)・坪境溝D(陌線V)



b. 溝1-20(左)溝1-18(右)土師器高台付皿出土状況(西から)



a. I区溝1-21 全景（西から）



b. 溝1-21瓦器碗出土状況（南から）



a. I区北端部 全景（南西から）



b. I区北半部 全景（北から）



a. I区濠1-1 全景(南から)




b. I区中央部 全景(南から)




a. I区中央部 全景（北から）



b. I区南端部 全景（南から）



a. J区北半部 全景 (東から)




b. J区中央部 全景
(南から)




a. J区中央部 全景（北から）



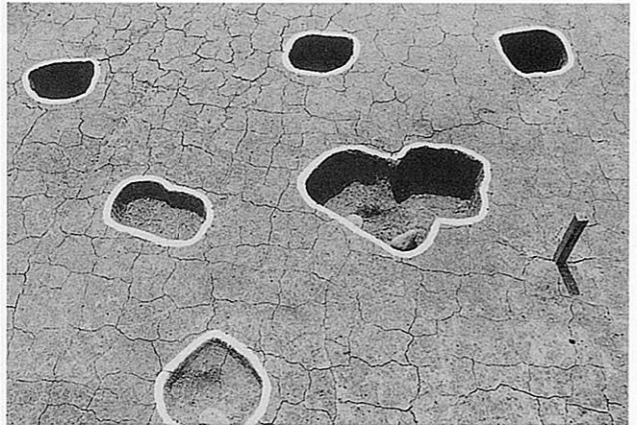
b. J区南端 溝1-15(上)・溝1-14(中)・溝1-13(下)
(南から)



c. 調査風景




建物 6-2-222




土坑 6-2-71

図版47 その2 調査区 遺構全景（上が北）



図版 48
その2 調査区
遺構全景 (左が北)





a. 溝 2 - 79・80



b. 土坑 2 - 216



c. 土坑 2 - 131


a. 溝 2-115
溝 2-116
(西半部 北から)

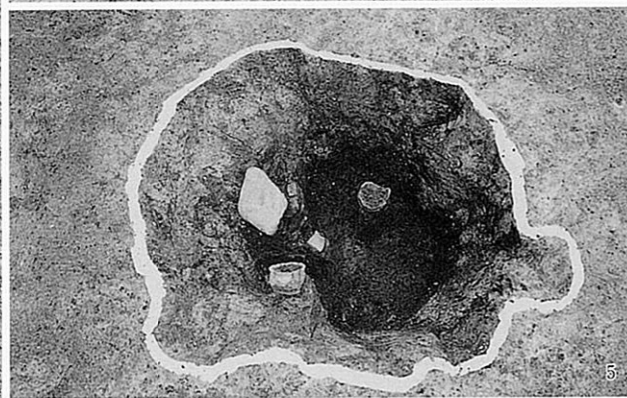
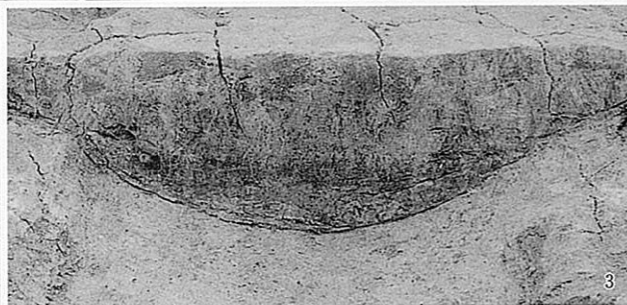



b. 同
(東半部 西から)

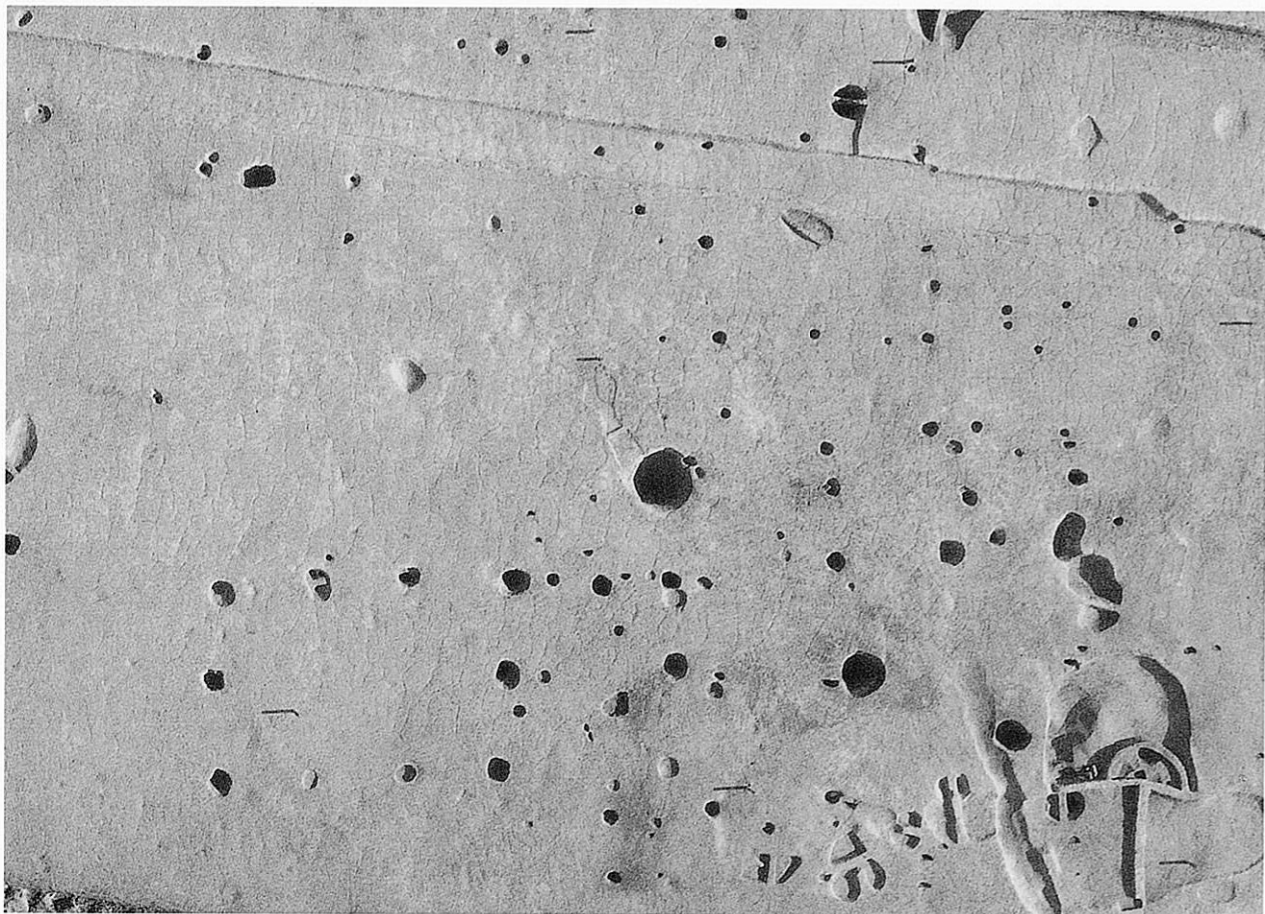


c. 溝 2-14
(西から)





1. 溝2-14 2. 溝2-102 3・4. 溝2-3 5. 土坑6-2-28




a. 掘立柱建物 2-8・9・10・11



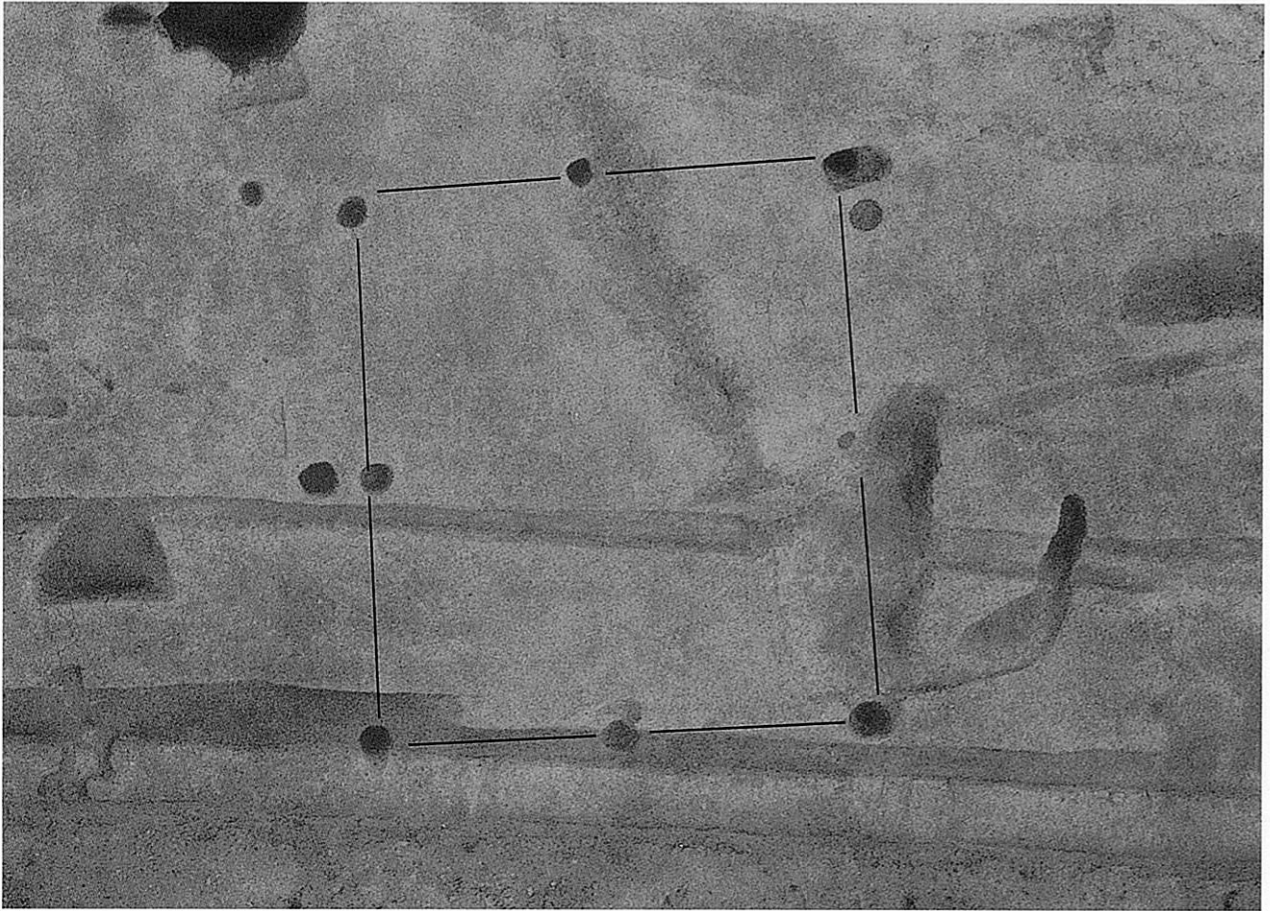
b. 掘立柱建物 2-3 近世井戸群



a. 掘立柱建物 2 - 1 (西から)




b. 掘立柱建物 2 - 2 (北から)





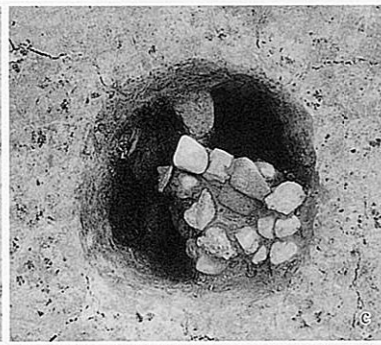

a. 掘立柱建物 2 - 3



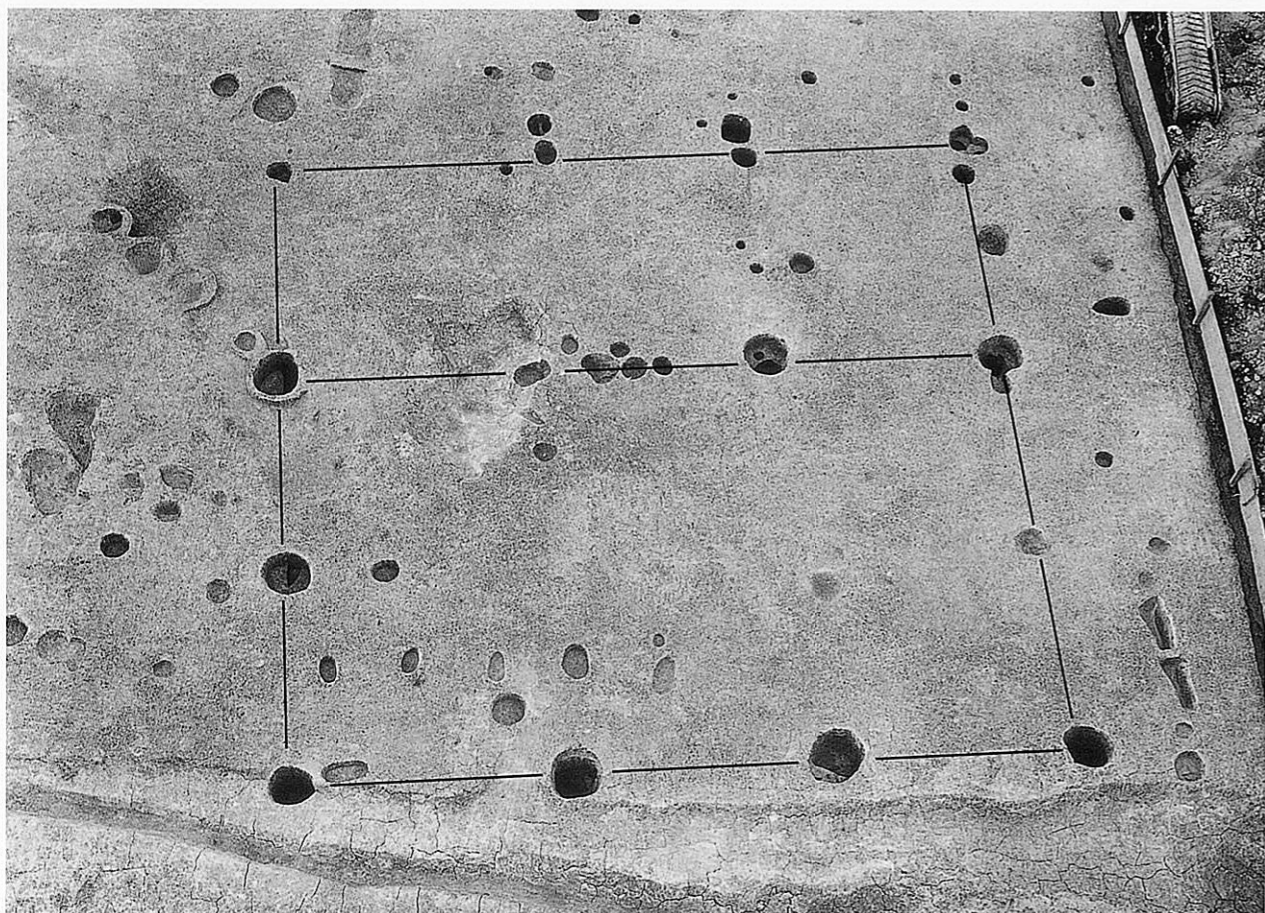
b. 掘立柱建物 6 - 13




c. 掘立柱建物 2 - 4



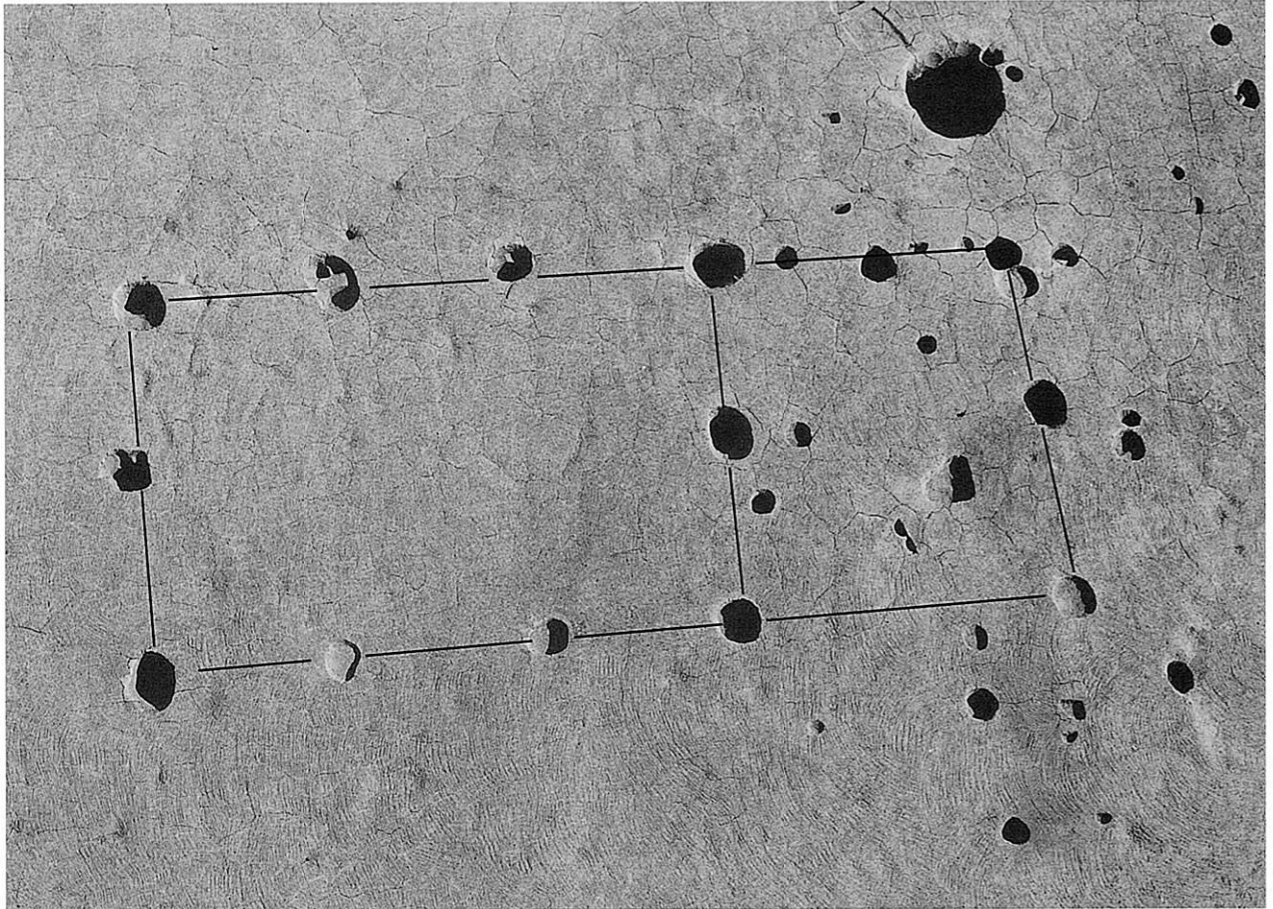
a. 掘立柱建物 2-5 b. ピット 2-188 c. ピット 2-185 d. ピット 2-391 e. 掘立柱建物 2-6



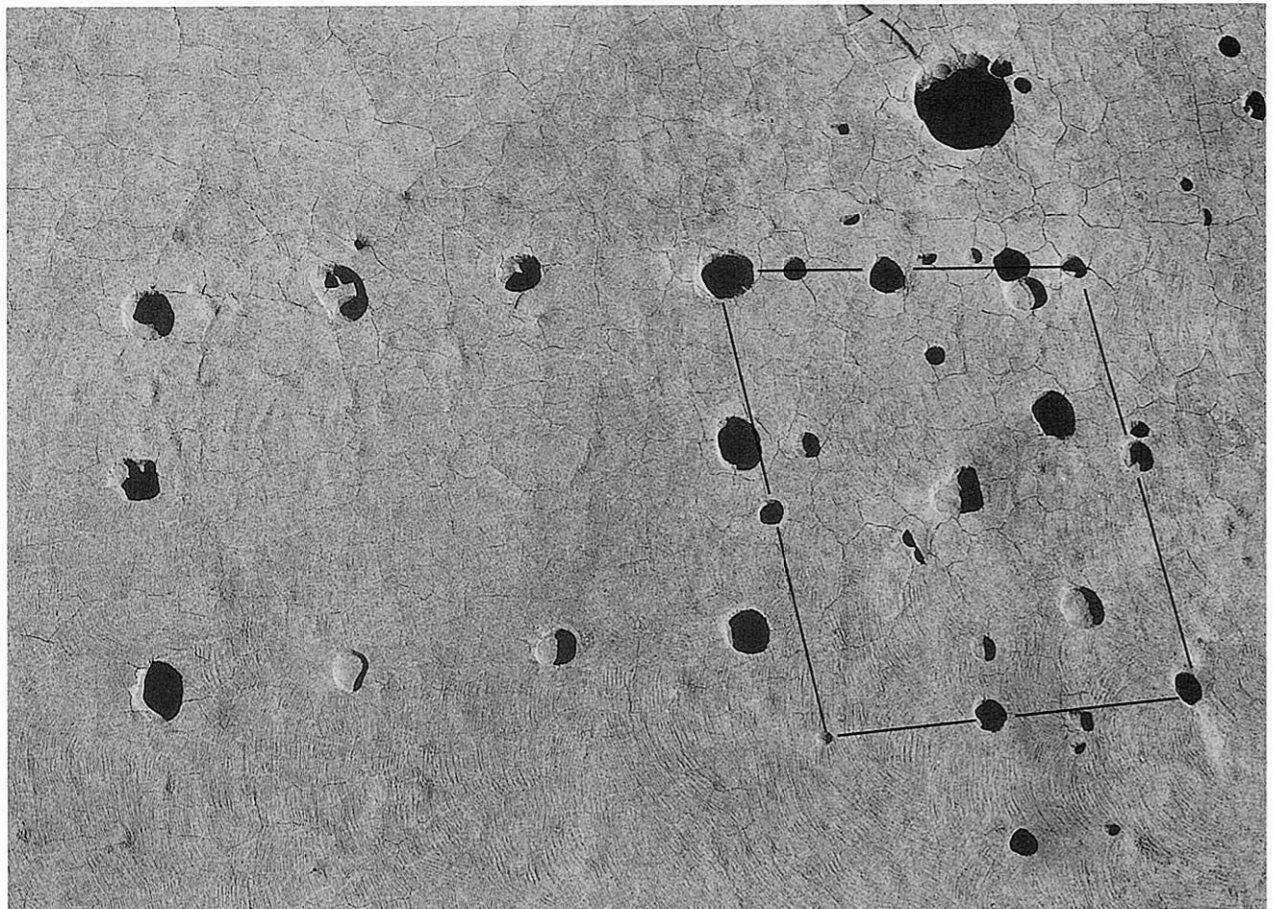
a. 掘立柱建物 2 - 7



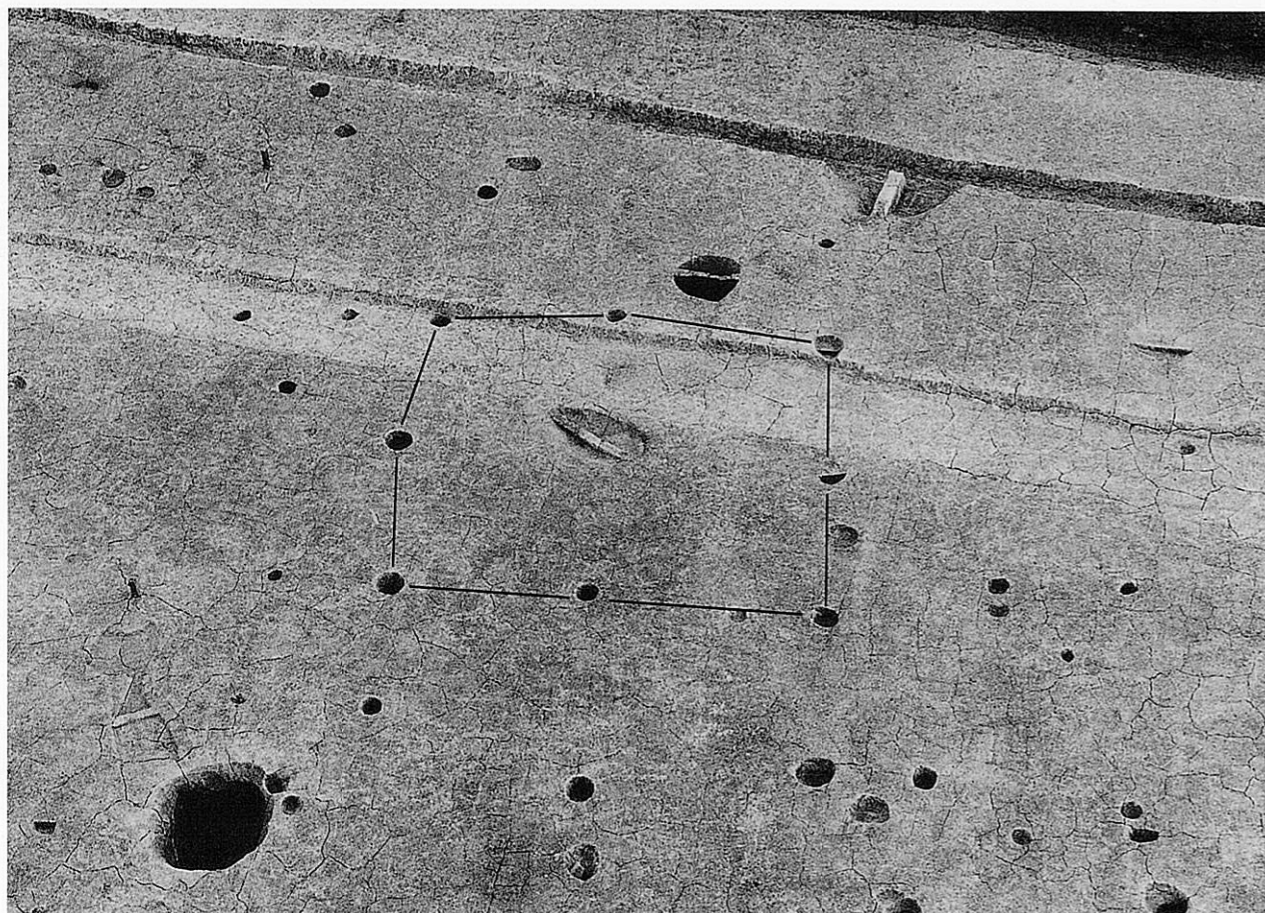
b. F区北東部 全景




a. 掘立柱建物 2 - 8





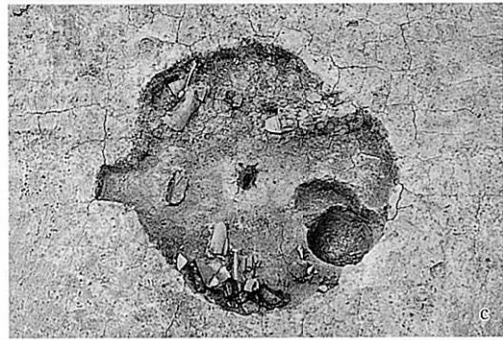
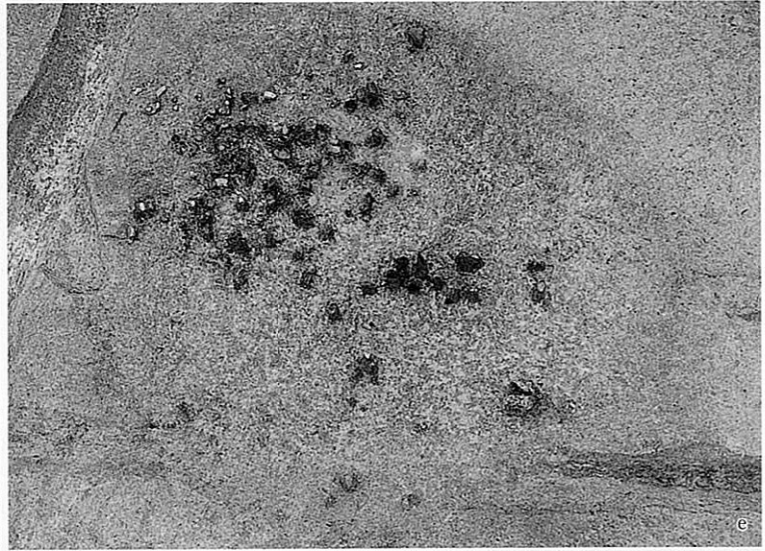

b. 掘立柱建物 2 - 9




a. 掘立柱建物 2 - 11



b. 掘立柱建物 2 - 10



a. 溝2-5・6・7 b. 土坑2-45 c. 土坑2-42 d. 土坑2-41 e・f. 土坑2-132



a. E区西半部



b. 井戸 2 - 1



c. 井戸 2 - 2




d. 井戸 2 - 3




a. 井戸2-4




b. 井戸2-5




a 1. A区包含層出土サヌカイト製翼状剥片 2. 有舌尖頭器 3・4. I区包含層出土有舌尖頭器




b. 同上 裏面




1. A区包含層出土磨石 2. 石匙 3. 不定形石器 4. 石核(?)




a 1～9. A区包含層出土石鏃 10～12. B区包含層出土石鏃 13・14. D区包含層出土石鏃 15. 刀器




b. 同上 裏面




a 1. A区掘立柱建物1-6柱掘形2出土土師器杯 2. 掘形1出土円筒埴輪 3. 掘形68出土土師器羽釜



b 1. A区掘形2出土埴 2. 掘形4出土埴



c 1. B区ピット1-3出土土師器杯 2. 土器埋納ピット出土土師器杯



1




2


a 1. B区ピット1 出土須恵器鉢 2. ピット2 出土土師器鉢



b 1. I区ピット1 出土不明銅製品 (表裏) (1.7倍に拡大)




1




2


c 1. A区溝1-5 出土須恵器杯 2. 甕



d. B区溝1-8 出土須恵器広口壺




a 1. B区溝1-9出土須恵器 小型短頸壺 2・3. 杯



b. B区溝1-9出土須恵器大型甕



a. B区溝1-11出土須恵器甕



b 1. D区溝1-17出土須恵器杯蓋 2. 杯




c. D区溝1-17出土埴輪円筒棺



a 1. D区溝1-17出土須恵器甕 2. 短頸壺




b. B区土坑1-5出土土師器皿



c. B区土坑1-6出土須恵器杯蓋




a. B区井戸1-1出土土師器甕




b. A区不定形土坑1-1出土土師器甕



3



4



5



1




6



c 1. A区不定形土坑1-2出土土師器甕 2. 羽釜 3~5. 須恵器杯蓋 6. 杯



a 1. A区不定形土坑1-2出土須恵器杯蓋 2. 広口壺 3. 甕 4. 土師器鉢 5. 甕 6. 土錘




b. D区包含層出土製塩土器(表・裏)(×90%)




a. A区包含層出土石銚帯（巡方）（表・裏）（1.6倍に拡大）




1



c. A区包含層出土凝灰岩製砥石




2



3

b 1・2. A区包含層出土須恵器イイダコ壺
3. B区包含層出土須恵器イイダコ壺



d. D区包含層出土埴



1



2



3



4



5



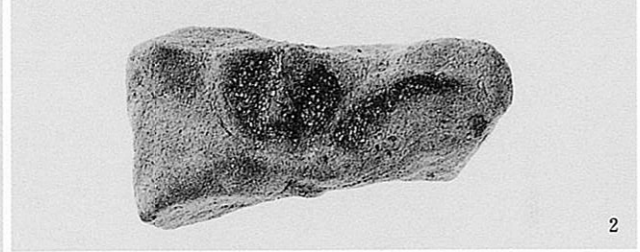
6



b. D区溝1-20出土瓦質甕



1



2




3




3'

a 1. I区溝1-18 2. D区溝1-19 3. I区濠1-1
4. I区溝1-19 5・6. I区溝1-21出土中世土器


c 1. C区中世条里溝 2. C区近世井戸
3. J区ピット出土瓦




a 1. D区溝1-20 2. I区包含層 3. A区包含層出土フイゴ羽口 4・5. B区溝1-9出土炉壁片





b. 同上 裏面




a 1～4. D区井戸1-8出土近世陶磁器




b 1～3. 各区各遺構・包含層出土泥面子 4～16. 磁器片再加工おはじき







1




2



3




4



5

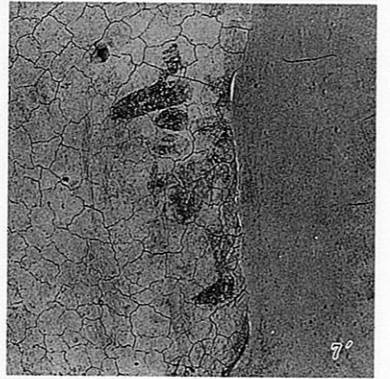




1. 丹上1号墳出土須恵器壺 2. 須恵器甕 3. 須恵器甕 4. 土坑2-134出土土師器高杯
5. 土坑2-216出土土師器壺



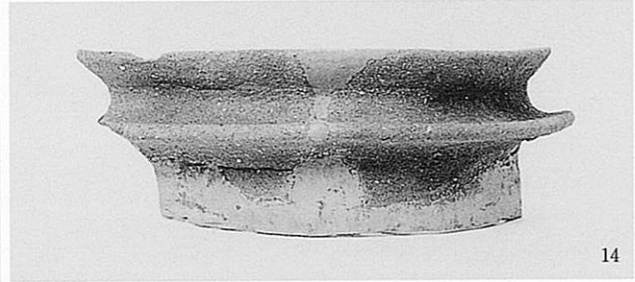




1～6. 溝7-23 7・13. 溝2-3 8・9. 溝2-2 10. 溝2-14 11. 溝2-35 12. 溝2-33




1～4. 溝2-53 5. 溝2-55 6. 溝2-56 7. 2-IV層 8. 2-Ⅲ・IV層 9～12. 土坑6-2・71



1~10. 土坑6-2-71



1～9. 土坑2-41 10～14. 土坑2-42



1～8. 不定形土坑 2-1 9. ピット 2-188 10. ピット 2-391 11. 土坑 2-89 12. 土坑 2-8
13・14. ピット 2-613



1～10. 土坑 2-132 11・12. 溝 2-5



1・2. 井戸2-14 4. 溝2-7 5・6. 溝2-5 7. 溝2-63 3・8~13. 遺物包含層

報告書抄録

ふりがな	たんじょういせき					
書名	丹上遺跡					
副書名	近畿自動車道と歌山線・都市計画道松原泉大津線建設に伴う発掘調査報告書					
シリーズ名	(財)大阪府文化財調査研究センター調査報告書					
シリーズ番号	第28集					
編著者名	石神幸子					
編集機関	財団法人大阪府文化財調査研究センター					
所在地	〒536-0016 大阪市城東区画蒲生2-11-3 小森ビル4F Tel06-6934-6651					
発行年月日	1998年3月31日					
ふりがな 所収遺跡名	ふりがな 所在地	コード		調査期間	調査面積 ㎡	調査原因
		市町村	遺跡番号			
たんじょういせき 丹上遺跡	おおさかふみなみかわちぐん 大阪府南河内郡 みはらちよう 美原町 まつばらし 松原市	27385	14	1985・4～1986・3	47170㎡	近畿自動車道 と歌山線 都市計画道路 松原泉大津線
		27217		1986・9～1987・2		
				1986・11～1987・3		
				1994・2～1994・3		
				1995・10～1996・3		
		北緯	東経			
		34度 33分 26秒 }	135度 34分 07秒 }			
		34度 32分 56秒	135度 34分 06秒			
所収遺跡名	種別	主な時代	主な遺構	主な遺物	特記事項	
丹上遺跡 その1調査区	集落 官衙? 生産域 墓	奈良・平安 奈良 飛鳥 中世・近世 飛鳥時代	掘立柱建物 掘立柱建物 溝 条里溝・井戸 円筒埴輪棺	須恵質埴 須恵器・土師器 黒色土器 瓦器 円筒埴輪 銅鈔帯	竹内街道近接地	
その2調査区	集落 生産域	平安 中世・近世	掘立柱建物 条里溝・畦畔			
その3・4・6・ 8・9調査区	集落	奈良・平安	掘立柱建物 土坑	墨書土器		
その5・7調査区	生産域 古墳	中世・近世 古墳時代中期	条里溝・畦畔 方墳	須恵器 壺		

(財)大阪府文化財調査研究センター発掘調査報告書 第28集

大阪府南河内郡美原町・松原市所在

丹 上 遺 跡

近畿自動車道和歌山線・都市計画道松原泉大津線建設に伴う発掘調査報告書

1998年3月31日発行

編集・発行 大阪府教育委員会

大阪市中央区大手前2丁目1番22号

(財)大阪府文化財調査研究センター

〒536-0016 大阪市城東区蒲生2丁目

11番3号

TEL 06-6934-6651 FAX 06-6934-7029

印刷 株式会社 中島弘文堂印刷所
