


鎌倉の埋蔵文化財 7

Buried Cultural Properties in Kamakura 7

平成14年度発掘調査の概要



平成16年 1 月
鎌倉市教育委員会

～ごあいさつ～

私たちの暮らす鎌倉の地下には、かつて栄えた中世都市の跡が埋蔵文化財として今でも多く遺^{のこ}っています。これらの文化財は残念ながら、さまざまな土木工事等によってそのままの姿で保存できないことが少なくありません。工事で失われてしまう埋蔵文化財と現在の市民生活との調和をはかるために、現状保存のかなわない遺跡については発掘調査を実施して可能な限り記録化を図り、その様子を今日の私たちが理解できるようにすると同時に将来へ伝え、活用してゆくこととしています。

鎌倉市教育委員会では発掘調査関係者のご協力を得ながら『鎌倉の埋蔵文化財』の発行をはじめ、文化財めぐりでの発掘調査現地説明会、鎌倉駅地下道ギャラリーでの埋蔵文化財パネル展示、遺跡調査・研究発表会などの事業を実施して発掘調査の成果を皆様にご紹介してきました。

『鎌倉の埋蔵文化財 7』では平成14年度に発掘調査した遺跡のなかから、代表的なものを選んでその概要をお知らせいたします。本誌をご覧になる皆様にも中世を生き抜いたひとびとの姿が彷彿^{ほうふつ}としてくるのではないのでしょうか。これからもさまざまなかたちで発掘調査の成果をお知らせするよう努めてまいりたいと思います。

～目次～

1. 朝比奈砦遺跡	2
2. 無量寺跡	5
3. 若宮大路周辺遺跡群	9
4. 大倉幕府跡	11
Buried Cultural Properties in Kamakura 7	13

～例言～

◎本書は平成14年度に市内で実施した主な遺跡の発掘調査の概要を掲載しました。

◎本書に掲載した遺跡の調査概要は鎌倉市教育委員会文化財課が執筆・編集しました。

◎本書の作成にあたり、次の方々のご協力をいただきました。深く感謝いたします。

熊谷満、齋木秀雄、瀬田哲夫、滝澤晶子、田代郁夫、浜野浩美、馬淵和雄、宮田眞、森孝子 (50音順・敬称略)

《表紙写真》朝比奈砦遺跡発掘調査区全景

◎表紙題字は松尾右翠氏に揮毫をお願いしました。

1. 朝比奈砦遺跡 Site of Asahina Fort

中世の納骨堂と葬送の跡

朝比奈砦遺跡は、六浦にぬける中世の交通の拠点、国指定史跡朝夷奈切通をとりまく南北約1850m、東西約1100mの範囲にわたる丘陵地帯にあり、人工的に山を削った崖や平場がのこる中世都市鎌倉の防衛線と考えられた遺跡です。

今回発掘調査を実施した地点は朝夷奈切通の鎌倉側入口付近にある東西37m、南北23mの谷を切り掘って半円形に造成した平坦地で、その中央に石列を配して区域を二分し、石列の西側でやぐら2基、建物跡1棟、石組の納骨遺構1基が、東側では多くの柱穴や石切状遺構などが見つかりました。

中央の石列は南北方向に切石が並び、付近には礎石と思える切石があるので廊や築地などの細長い建物の基礎部分と考えられます。また、石列東側に広がる多くの柱穴は、配列が不正確であるところから行事などに際して一時的に設けられた棧敷のような施設であったと想像されます。

西側には母屋が二間、その外側に三間四方（約6m四方）の裳階（軒下に差しかけた庇状のもの）が付いた礎石建物跡があり、その北側と東側には小石を敷きつめた雨落溝が巡り、南側は一面に礫を敷いた石原になっていました。この建物跡には、中央に多量の火葬骨や古瀬戸の分骨容器が入った直径85cmほどの常滑焼の大甕が埋められていて、納骨堂であったことがうかがえます。

これらの構築物は出土品等の年代より、14世紀後半から15世紀にかけて存在したと思われます。今回の調査のように、やぐらや納骨堂などとそれに伴う宗教的空間が一体となって発見された例はめずらしく、切通と関わる施設の一例として、鎌倉周縁部の中世の姿を復元する上でもたいへん貴重な資料と考えられるため、平成15年8月27日、国指定史跡「朝夷奈切通」の一部として追加指定を受けました。



納骨堂跡




常滑甕出土状態（納骨堂中央）



同左



火葬場の跡



石列と柱穴群（調査区中央付近）



やぐらと五輪塔



やぐらと五輪塔



朝比奈砦遺跡発掘調査区遠望

2. 無量寺跡 Site of Muryō-ji Temple

発見された寺院庭園の跡

無量寺は京都泉涌寺の末寺で、創建と廃絶された時期は不明です。鎌倉時代に書かれた『吾妻鏡』文永2年（1265）の記事や、『金沢文庫古文書』に「無量寺」「無量寿院」の名が見えます。

今回の調査地点は JR 鎌倉駅の北西500m程の所に位置します。南北2ヶ所を調査した結果、北側の調査区では中世の池や礎石建物跡、掘立柱建物跡、通路の跡、室跡などが、南側の調査区からは岩盤を掘った14～15世紀代のやぐら4基と柱の穴や溝跡等の遺構が見つかりました。

南側の調査区で注目されるのは山すその岩盤を掘ってつくった庭園遺構で、出土品から永仁元年（1293）の大地震後に造営され、14世紀第二四半期ごろまで存続したと推定されます。池は長径7m×短径3.5mの大きさで、底には玉砂利が敷かれ、池のやや中央に岩盤を掘り残した中ノ島と、池の北には遣り水というS字状に曲がる水路が付属していました。また、池の東はしに近接するように、柱間7尺、桁行6間×梁行3間（約7.5m×約12.7m）で、池側に柱間3尺半（約1m）の縁側がつく大きな礎石建物がありました。池の対岸はすでに削られてなくなっていました。付近の状況から切岸状に岩盤が立ち上がっていたことが推測されます。

鎌倉の同種の庭園には、嘉暦2年（1327）に開創された瑞泉寺に夢窓疎石（1275～1351）の作と伝える国指定名勝瑞泉寺庭園があります。しかし、造営年代が特定できる庭園跡は無量寺跡のみであり、今回の調査で得た成果は、鎌倉時代の寺院庭園の姿が永福寺跡や建長寺等のほかに、鎌倉を中心とした独自の庭園の発達があったことを知ることができる貴重な資料といえるでしょう。



池跡（右の細い玉砂利敷きは遣り水跡・北側調査区）



池跡(北側調査区)



池跡(北側調査区)



池と遣り水跡(北側調査区)



室跡(北側調査区)



やぐらと掘立柱建物跡(南側調査区)



やぐら(南側調査区)



無量寺跡発掘調査区全景(北側)

3. 若宮大路周辺遺跡群 Grope of Sites around Wakamiya Ōji

多くの建物跡や井戸跡などが発見された市街地中心部の古代と中世の遺跡

若宮大路周辺遺跡群は国指定史跡若宮大路を中心とした現在の市街地中心部の大半を含む範囲で、今回の調査地点は JR 鎌倉駅西口から約50m 西に位置します。

調査の結果、中世の遺構群としては^{ほうけいたてあなけんちくし}方形竪穴建築址13棟、井戸28基、道路、池状遺構のほか多くの柱穴等、また、古代の遺構群としては^{かまど}竈がある^{たてあなじゅうきょし}竪穴住居址1棟や掘立柱建物跡2棟以上などが発掘されました。中世の方形竪穴建築址は土台に角材を用いたものがほとんどで、井戸では11基に木組みが残っており、中には井戸底に^{まげもの}曲物や^{ます}杵のようなものを備えた例もありました。道路は東西方向と南北方向に2条あって調査区の東側で交叉するらしく、東西方向に伸びる道路では四時期の堅い面が確認されています。

出土品からすると古代の遺構群は古墳時代から奈良・平安時代、中世のものは13世紀前半から14世紀後半にかけてくり返しつくられたと推定されます。ここから80m 程離れた^{いまこうじにしいせき}今小路西遺跡（現、御成小学校）では奈良時代の役所の跡と、中世の武家屋敷を中心としたまちの跡が見つかったので、この場所も古代から中世にかけて栄えたことが想像できます。



若宮大路周辺遺跡群発掘調査区全景



方形竪穴建築址 1



方形竪穴建築址 2



方形竪穴建築址 3



井戸



草履ぞうりを大量に捨てた穴



東西方向に伸びる道路



木樋遺構もくひ



古代の掘立柱建物跡

4. ^{おおくら ばく ふ あと}大倉幕府跡 Site of Ōkura Bakufu

最初の幕府推定地

大倉幕府跡は、鶴岡八幡宮と荏柄天神社に挟まれた現在の清泉小学校を中心とした地域で、源頼朝が治承4年（1180）12月に大倉に居館^{きょかん}を新築したことに始まったと伝え、嘉禄元年（1225）若宮大路の東側に移転するまで存続したといえます。今回の調査地点は横浜国立大学附属小学校と清泉小学校の間に位置します。

調査の結果、中世の生活の跡が11面存在し、上の方の生活面からはかわらけを焼いた跡や、国産や中国産の焼き物のほか板締染^{いたじめぞめ}と呼ばれる染色用の型板^{かたいた}などの出土品があり、最下面では建物跡数棟のほか、瓦を大量に捨てたとみられる瓦溜りなどが発見されました。



掘立柱建物跡（北側調査区第7面）

最も古い12世紀後半と推定される生活面は現在の地表から約3m下のところにあり、幕府の位置や範囲は定かではありませんが、今よりも3mくらい深い所に建っていたと思われます。また、多くの生活面があることから、幕府が若宮大路沿いに移った後も、当地では連綿^{れんめん}として土地利用が続けられていたことがうかがえます。



かわらけ焼成遺構（北側調査区第1面）



食器や貝などが大量に捨てられた竪穴建築址
（北側調査区第5面）



南側調査区の遺構（第8面）



漆器出土状態（南側調査区第4面）



木組みの溝跡
（南側調査区第4面）

Buried Cultural Properties in Kamakura 7

1. Site of Asahina Fort

Site of medieval charnel house and funeral place

The site of Asahina fort is situated on the hill surrounding around the national historic spot of Asaina Kiridōshi (road cutting), which was important medieval transportation point connected to Mutsura, spreading about 1850m from north to south, 1100m from east to west. The site has man made cliff and flat floor, and considered as a defense line in the medieval city of Kamakura.

This time, we excavated the flat semicircular shape ground dug out of the valley spreading 23m from north to south, 37m from east to west, near the Kamakura side entrance of Asaina Kiridōshi. Two Yaguras, one site of one building and one remain of old stone charnel on the west side of the central stone line. On the east site, lots of pillar holes and ruin of stonecutting places.

The central stone line is consisted of cut stone lined from north to south, and we could find out other cut stone as foundation stones near by, therefore it could be a foundation part of long and narrow building such as “Rou” or “Tsuiji”. The pillar holes on the east side are quite randomly appeared, therefore that could be a hole of the pillar for the temporally building like “Sajiki” for festival or event.

On the west site, the site of foundation for the 2-ken (about 4m) wide main building with Mokoshi (eaves) of three-ken square (6m square). On the north and east side, drain for rain are running and the south side is a pebbled field. In the middle of this building site, there was an 85cm diameter Tokoname earth wear pot filled with ashes and small Koseto pots for separating ashes. That explains there was a charnel, here.

Based on the finds from this site, the building could be existed from 14c to 15c. This is quite rare finding of total religious space with Yagura and charnel altogether, and an important material for restoring medieval Kamakura, therefore, on August 27 in 2003, this site was appointed as additional historic point of Asaina Kiridōshi”

2. Site of Muryō-ji Temple

The site of temple garden

Muryō-ji Temple is a sect of Kyōto Sennyū-ji Temple, but not identified its foundation date or its abolition. We can find the name of “Muryō-ji Temple” or “Muryōjuin” in the article (1265) of “Azumakagami” or “Kanazawa Bunko Ancient Writings” .

This time, we examined the area 500m north west from JR Kamakura station. We examined two places, north and south. The sites of medieval pond, foundation stone or building site, posthole-type building site, road site, cellar site are found in the north area. In the south area, four 14-15 century Yaguras, and the remnants of old buildings such as pillar hole and ditch are found.

One of the outstanding points in south area is remnants of garden built by digging the rock bed at the foot of mountain. According to the finds, assumed to be built in 1293 just after the big earthquake, and continued to be in the middle of 14 century. The pond size is about 7m × 3.5m with gravel at the bed and Nakanoshima (mid island) in the centre by rock bed. There is a S-shaped waterway called Yarimizu at the north of the pond. On the east side, facing to the edge of the pond, there was a large foundation stone building having 1m verandah with 2m pillar interval and 7.5m × 12.7m around beam. Opposite side of the pond is shaped off. We can

assume rock bed was standing up like sheer cliff shape based on the surroundings.

In Kamakura, another same type garden, national appointed scenic beauty Zuisen-ji Temple garden created by Soseki Musō (1275-1351) exists in Zuisen-ji Temple (1327). However, only the garden site of Muryō-ji Temple is specifically identified its crated year and this time research brought us important material to understand unique Kamakura temple garden history independent from Yōfuku-ji Temple site and Kenchō-ji Temple site.

3. Grope of Sites around Wakamiya Ōji

Ruins of ancient and medieval city street

This site is spreading to most of Kamakura mainstreet including national appointed Wakamiya Ōji. The excavation area, this time is 50m west from the west exit of JR Kamakura station. We found, as medieval sites, 13 square pit dwelling sites, 28 wells, road, pond and many pillar holes and as ancient sites, 1 pit dwell site with cooking stove, more than two sites of posthole-type building and so on. Most of medieval square dwell pit has wood foundation and 11 wells had wood flame, even some had wood tub at the bed. East to West road and North to South road might have crossing at the east side of excavation area. East to west road had a character of hard surface of the fourth period. Based on the finds, the ancient site is assumed to be from Tumulus period to Nara/Heian period, and medieval one is to be from early 13th century to late 14th century repeatedly constructed. From here, 80m apart, there is the site of Imakōji (present Onari elementary school), where we found the sites of Nara era government office and the medieval town of Buke Yashiki. That shows this area also flourish from ancient to medieval.

4. Site of Ōkura Bakufu

The assumed initial site of Bakufu

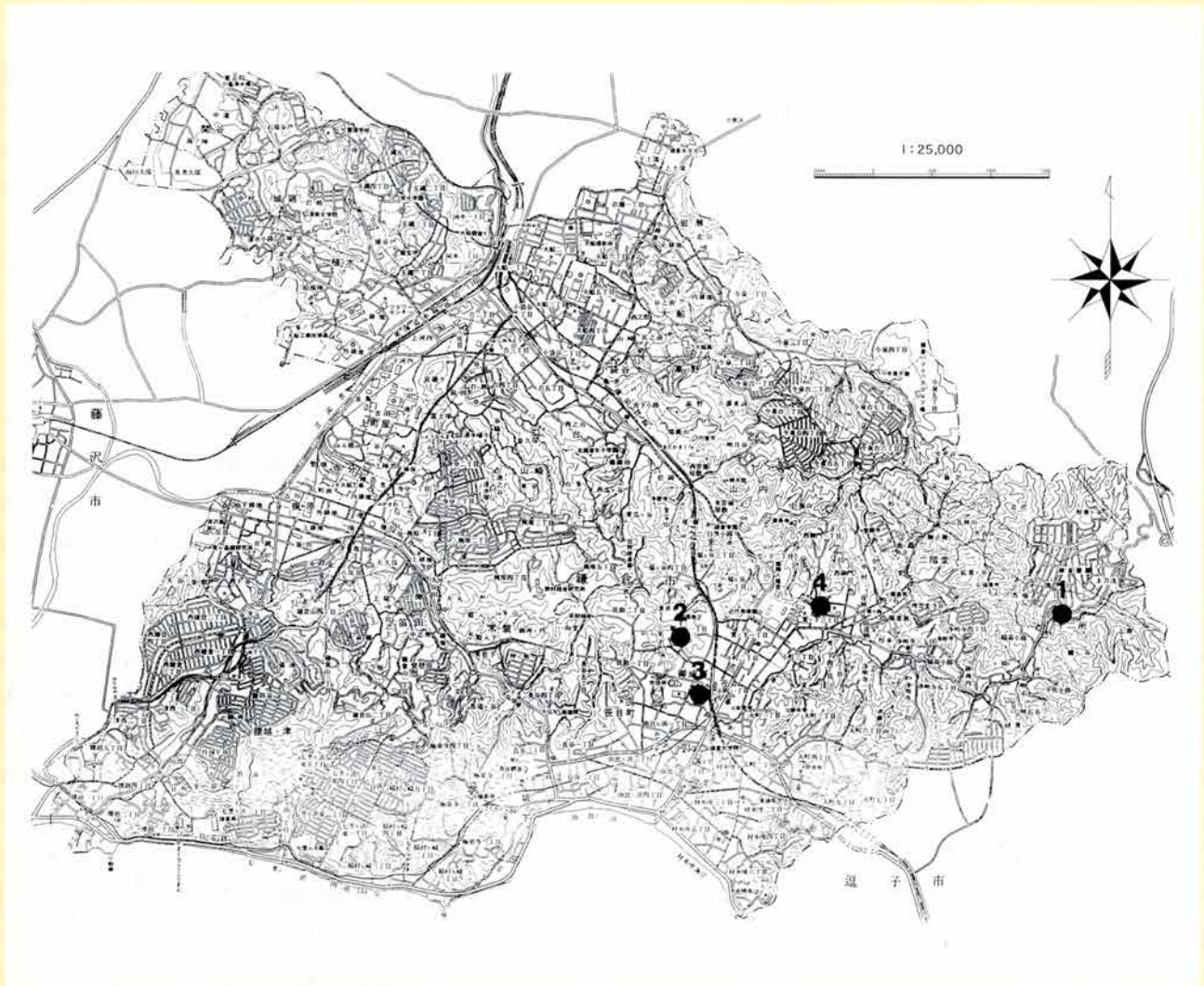
The site of Ōkura Bakufu is the area between Tsurugaoka Hachimangu Shrine and Egara Tenjin Shrine with Seisen primary school in its center. It is reported that Yoritomo Minamoto created his residential building in December 1180 and continued till 1225 when he moved to east side of Wakamiya Ōji.

The excavation area of this time situated between Yokohama National University Primary School and Seisen primary school. The result is there are eleven medieval residential areas; we found the site of baking unglazed earthenware in the upper residential area and findings of Japanese and Chinese pottery or Itajimezome which is a pattern board for dyeing. Also we found several building sites and Kawaradamari, a mount of wasted roofing tiles.



板締染用の型板（大倉幕府跡出土）

本書掲載の調査地点



1. 朝比奈砦遺跡の発掘調査地点（十二所字関ノ上310番1の一部外）
2. 無量寺跡の発掘調査地点（扇ガ谷一丁目26番74外）
3. 若宮大路周辺遺跡群の発掘調査地点（御成町802番2外）
4. 大倉幕府跡の発掘調査地点（雪ノ下三丁目701番14・雪ノ下三丁目701番3）

鎌倉の埋蔵文化財 7

発行日	平成16年1月20日
編集・発行	鎌倉市教育委員会
印刷	中川印刷株式会社
