

# 鎌倉の埋蔵文化財6

Buried Cultural Properties in Kamakura 6

平成12・13年度発掘調査の概要



平成15年3月  
鎌倉市教育委員会



## ～ごあいさつ～

私たちの暮らす鎌倉の地下には、かつて栄えた中世都市の跡が埋蔵文化財として今でも多く遺<sup>のこ</sup>っています。これらの文化財は残念ながら、さまざまな土木工事等によってそのままの姿で保存できないことが少なくありません。工事で失われてしまう埋蔵文化財と現在の市民生活との調和をはかるために、現状保存のかなわない遺跡については発掘調査を実施して可能な限り記録化を図り、その様子を今日の私たちが理解できるようにすると同時に将来へ伝え、活用してゆくこととしています。

鎌倉市教育委員会では発掘調査関係者のご協力を得ながら『鎌倉の埋蔵文化財』の発行をはじめ、文化財めぐりでの発掘調査現地説明会、鎌倉駅地下道ギャラリーでの埋蔵文化財パネル展示、遺跡調査・研究発表会などの事業を実施して発掘調査の成果を皆様にご紹介してきました。

『鎌倉の埋蔵文化財 6』では前回に引き続き平成12・13年度に発掘調査した遺跡のなかから、代表的なものを選んでその概要をお知らせいたします。本誌をご覧になる皆様にも中世を生き抜いたひとびとの姿が彷彿<sup>ほうふつ</sup>としてくるのではないのでしょうか。これからもさまざまなかたちで発掘調査の成果をお知らせするよう努めてまいりたいと思います。

## ～目次～

1. 佐助ヶ谷遺跡.....	2
2. 北条時房・顕時邸跡.....	3
3. 由比ガ浜中世集団墓地遺跡.....	5
4. 米町遺跡.....	7
5. 名越ヶ谷遺跡.....	9
6. 亀井砦跡.....	11
英文要旨.....	13

## ～例言～

◎本書は平成12・13年度に市内で実施した主な遺跡の発掘調査の概要を掲載しました。

◎本書に掲載した遺跡の調査概要は、鎌倉市教育委員会文化財課が執筆・編集しました。

◎本書の作成にあたり、次の方々のご協力をいただきました。深く感謝いたします。

相原俊夫、熊谷満、小林治夫、小山裕之、斎木秀雄、滝澤晶子、田代郁夫、戸田哲也、浜野浩美、原廣志、福田誠、降矢順子、宮田眞、森孝子（50音順・敬称略）

《表紙写真》亀井砦跡の石切場跡全景

◎表紙題字は松尾右翠氏に揮毫を、また、英文翻訳は高橋満里子氏にお願いしました。



# 1. 佐助ヶ谷遺跡 さすけがやついでき Site of Sasukegayatsu

## 中世の武家屋敷と工房の跡

今回、発掘調査を実施した佐助ヶ谷遺跡は市内中心部のやや西寄りにあたり、市立御成中学校から銭洗弁天に向う道筋が通る南北に長い谷戸やとのなかに所在し、山すその東側に位置しています。調査の結果、当地では13世紀中頃から14世紀後半にかけての遺構群いこうぐんが、短時間の内に繰り返し構築されている状況が明らかになりました。このうち13世紀中頃から14世紀前半の時期には、武家屋敷と考えられる掘立柱建ほったてばしら物跡や礎石建物跡そせきが見つかりました。掘立柱建物跡は柱穴がほぼ同じような位置に重複して掘られていることから、数回にわたって繰り返し建替えの行われた建物であったことがうかがわれます。

また、14世紀中頃以降には方形竪穴建築址ほうけいたてあなけんちくしなどの遺構からクジラなどの大型哺乳類の骨を輪切りにしたものが出土しています。以上から、これらの建物跡は、動物骨の加工を行っていた工房跡こうぼうあとのような性格を有する遺構であると考えられます。



礎石建物跡



掘立柱建物跡




## 発見された武家屋敷の跡と大工道具

北条時房・顕時邸跡は市内中心部の若宮大路の西側に位置し、鶴岡八幡宮の社頭三ノ鳥居からわずか30m程の場所に所在します。調査地点とその周辺一帯は、史料から鎌倉時代に幕府の要職にあった北条時房（1175～1240）や顕時（1248～1301）ら北条氏一族の屋敷があったとされる場所に当たります。調査の結果、中世の高級な武家屋敷とみられる大規模な礎石建物跡、「かわらけ溜り」と呼ばれる土器をまとめて捨てた遺構、若宮大路西側の側溝跡や柵または塀の跡と考えられる柱穴列などさまざまな遺構が見つかりました。

このほか今回の発掘調査では、大工道具の墨壺や呪いに使われた呪符などの興味深い品が出土しています。中世の墨壺はこれまでも奈良東大寺の南大門で見つかったものがよく知られていますが、本遺跡のものは東大寺の墨壺と非常によく似た形をしており、発掘調査による出土品としては全国的にも大変珍しいものと思われます。



墨壺の出土状況（裏面）



三鱗文が刻まれた木材





溝と掘立柱の堀の跡



礎石建物跡



溝側板の倒壊防止用の木組み



## 3. 由比ガ浜中世集団墓地遺跡

Ruins of Yuigahama Medieval Grope Cemetery

## 中世の埋葬地と倉庫群の跡

遺跡は海岸に面し、滑川河口の北西側に広がる砂丘上に位置します。今回の調査地点は一ノ鳥居から160mほど南に行った若宮大路の東沿いにあたり、調査の結果、古代と、13世紀後半から14世紀までの5つの時期の生活の跡が見つかりました。ここからは多くの方形竪穴建築址と呼ばれる半地下式の倉庫跡や掘立柱建物跡や井戸などのほかに、埋葬された人骨や、多くの人骨をまとめて入れた大穴と、頭蓋骨のみを約350体分集めた大きな穴のほか火葬骨なども発見されました。この場所は遺骸を埋葬する土地であったと共に、倉庫群が共存していたことがうかがえます。



倉庫群の跡



～中世の葬地の姿～



頭蓋骨をまとめて入れた大穴



埋葬された人骨



人骨をまとめて入れた大穴



人骨をまとめて入れた大穴



## 4. 米町遺跡

Site of Komemachi

## 発見された中世の職人町

米町遺跡は現在の大町四つ角から逗子方向へ270mほど東に位置し、道路をはさんだ向い側（北西側）には安養院があります。発掘調査を実施した所は別願寺の道路をへだてた向かいにあり、調査地点の南を逆川が流れています。今回の調査では奈良・平安時代と、13世紀前半から15世紀前半までの生活の跡が見つかりました。とくに13世紀後半から14世紀前半とされる時期には板壁掘立柱建物群、板塀や井戸などのほか、しっかりとしたつくりの木組みの溝が付く道路跡や脇道等の遺構が、また、14世紀後半から15世紀前半頃の生活の跡からは鳥居の部材がそれぞれ発見されました。見つかった道路は<sup>おおまちおおじ</sup>大町大路の一部と推定されます。出土品にはゲタや刀のサヤの<sup>うるし</sup>つくりかけ、漆塗り用のハケ、あやつり人形などがあって、当地が職人の住む町の一部として長い間繁栄したことが考えられます。



あやつり人形



道路側溝の木組み





調査区全景（画面右上が大町大路と思える道路状遺構）



鳥居の部材（基礎）



## 5. なごえがやついせき 名越ヶ谷遺跡 Site of Nagoegayatsu

### 谷戸の入口にあった大規模な武家屋敷の跡

遺跡は鎌倉の東、名越ヶ谷の入口に位置し、妙法寺・安國論寺・長勝寺といった日蓮宗の寺院がまどまっている所です。調査地は妙法寺と安國論寺にはさまれた谷戸の入口部分で、13世紀中頃から14世紀にかけて3つの時期の生活面がありました。13世紀中頃と推定される地面では谷の中央に東西方向に道路が通り、その北側に門がある大規模な屋敷が、南側に小規模な建物が密に存在する区域があることが判明しました。次の13世紀後半と考えられる地面では道の奥が埋め立てられ、屋敷の中に取り込まれている事がわかりました。北側の屋敷には礎石建物跡や門と思える柱穴列、たまじゃり玉砂利敷きの遺構などがありました。出土品のなかにははくじ白磁のゆうひん優品が複数見られる事などから、相当規模の財力を持つ人が住んだ屋敷であったと考えられます。



出土した白磁の碗




木製土台の建物（左隣は井戸）





溝と武家屋敷・掘立柱建物群の跡



礎石建物跡



## 6. <sup>かめ い とりであと</sup> 亀井砦跡 Site of Kamei Fort


### 古代の集落・墓域と中世の石切場の跡

遺跡はJR北鎌倉駅の北東700mの丘陵上に所在します。調査では約12,500㎡の広大な面積のなかで弥生時代中期後半の<sup>たてあなじゅうきょし</sup>竪穴住居址2軒、7世紀頃の<sup>おうけつぼ</sup>横穴墓8基、15世紀と考えられる<sup>いしきりば</sup>石切場の跡が見つかりました。とくに石切場の跡は東西方向にのびる尾根の頂上から南側斜面にかけて見つかり、石材を切り出した跡は約604か所にのぼります。切られた崖面にのこる<sup>のみ</sup>鑿の痕跡や<sup>やあな</sup>矢穴の跡から、ここでは、鑿などで四角く溝を切った後に矢を打ち込んで石をはがしとった採石法が行われていたと考えられます。ここで採られた石は「<sup>かまくらいし</sup>鎌倉石」といわれ、市内の丘陵部のほか横浜南部や逗子方面にも多くの「鎌倉石」の石切場の跡が知られています。「鎌倉石」は市内各所で発掘された中世遺跡から出土するほか、近年までも建築部材などとして使われていました。



中世の石切場跡





竪穴住居址（弥生時代）



横穴墓群（古墳時代・天井部が失われている）



# Buried Cultural Properties in Kamakura 6

## 1. Site of Sasukegayatsu

This site is in the middle of the long valley (called Yato) spreading north to south, where the road from Onari Elementary School to Zeniarai Benten Shrine going through, situating on the east side of mountain foot. The result of excavation provided ancient building information clearly and showed buildings of 13<sup>th</sup> century to late 14<sup>th</sup> century were constructed repeatedly during rather in a short period. As for the period of mid 13<sup>th</sup> century to early 14<sup>th</sup> century, the sites of posthole-type buildings and base-stone type building, which were considered as the sites of Bukeyasiki (Samurai Residence), were found. Examining the holes for posts, we could conclude the building was rebuild for several times, since the holes were dug in the almost same positions again and again.

As for the period of 14<sup>th</sup> century and after, the round slice cut of giant mammal bone such as whale's one are found from the square pit dwelling site. Based on the mentioning above, this building site has characteristics of workshop site where animal bone was being processed.

## 2. Site of the Residence of Tokifusa and Akitoki Hōjō

This site is situated on the west side of Wakamiya Ōji, which is the city centre street. The location of the site is just 30m from the Shato San-no-Torii of Tsurugaoka Hachiman Shrine. The excavation area is the place where Tokifusa Hōjō (1175-1240), Akitoki Hōjō (1248-1301), both occupied important posts in the government of Kamakura shogunate, and other Hōjō families were supposed to have their premises was living. After the excavation, we found various remnants of old buildings, such as large scale of base stone building site where Medieval expensive Samurai houses were there, so called "Kawarake-Damari" where people disposed earth ware, the site of west side ditch of Wakamiya Ōji, line of post hole which must be the site of wall and so on. Also we found ink pot of carpenter's tool, magic spell board, and other interesting things. Famous Medieval ink pot is the one found at the Nann-Daimon of Tōdaiji Temple in Nara. The shape of ink pot found this time is very similar to Tōdaiji Temples one, therefore, it will be a quite rare finding in Japan.

## 3. Ruins of Yuigahama Medieval Grope Cemetery

This ruins facing the sea, is situated on the sandhill, which spreads on the northwest side of the mouth of Nameri River. Excavation is done at the spot 160m south from Ichi-no-Torii, east side of Wakamiya Ōji. Five different periods life sites were found over the period of ancient and latter 13<sup>th</sup> century to 14<sup>th</sup> century. Added to the sites of square, dwell pit, posthole-type buildings and wells, large holes for human bones, holes for 350 skulls, and cremated bones were discovered.

## 4. Site of Komemachi

This site is at 270m east from Ōmachi crossroads toward Zushi city. Opposite side (northwest) is



Annyōin Temple. Sakawa River runs on the south. Excavation showed the ruin of life style, the period of Nara, Heian and late 13<sup>th</sup> century to early 15<sup>th</sup> century. Especially the period of late 13<sup>th</sup> century to early 14<sup>th</sup> century, board wall posthole-type buildings, board fences, wells and road/side-road with solid wood ditch were found. The part material of Torii was found from the site of 14<sup>th</sup> century to early 15<sup>th</sup> century. The road we excavated is supposed to be a part of Ōmachi Ōji. We also excavated a pair of Geta, half-made cases of swords, a brush for Japanese lacquer, a puppet, and so on. That made us to presume that this area was for craftsmen flourishing for a long time.

## 5. Site of Nagoegayatsu

This site is located on east of Kamakura, at the entrance of Nagoegayatsu, where temples of Nichiren sect are gathered such as Myōhōji Temple, Ankokuronji Temple, and Chōshyōji Temple. Excavation spot is the entrance area of “Yato” sandwiched by Myōhōji Temple and Ankokuronji Temple. Three different period of life can be presumed over the period of middle 13<sup>th</sup> century to 14<sup>th</sup> century. At the middle 13<sup>th</sup> century ground, we could tell that there was a road runs east to west through the centre of the valley, and in the north part of the road, there was a large house with its gate facing the road, and south area of the road had lots of small houses. From the next ground of latter 13<sup>th</sup> century, we could tell that the end of the road was reclaimed and taken into the building. Housed in the north had sites of post hole lines for gates or building, and of graveled road. Among discoveries, there was several fantastic white porcelain that showed the house was owned quite rich family.

## 6. Site of Kamei Fort

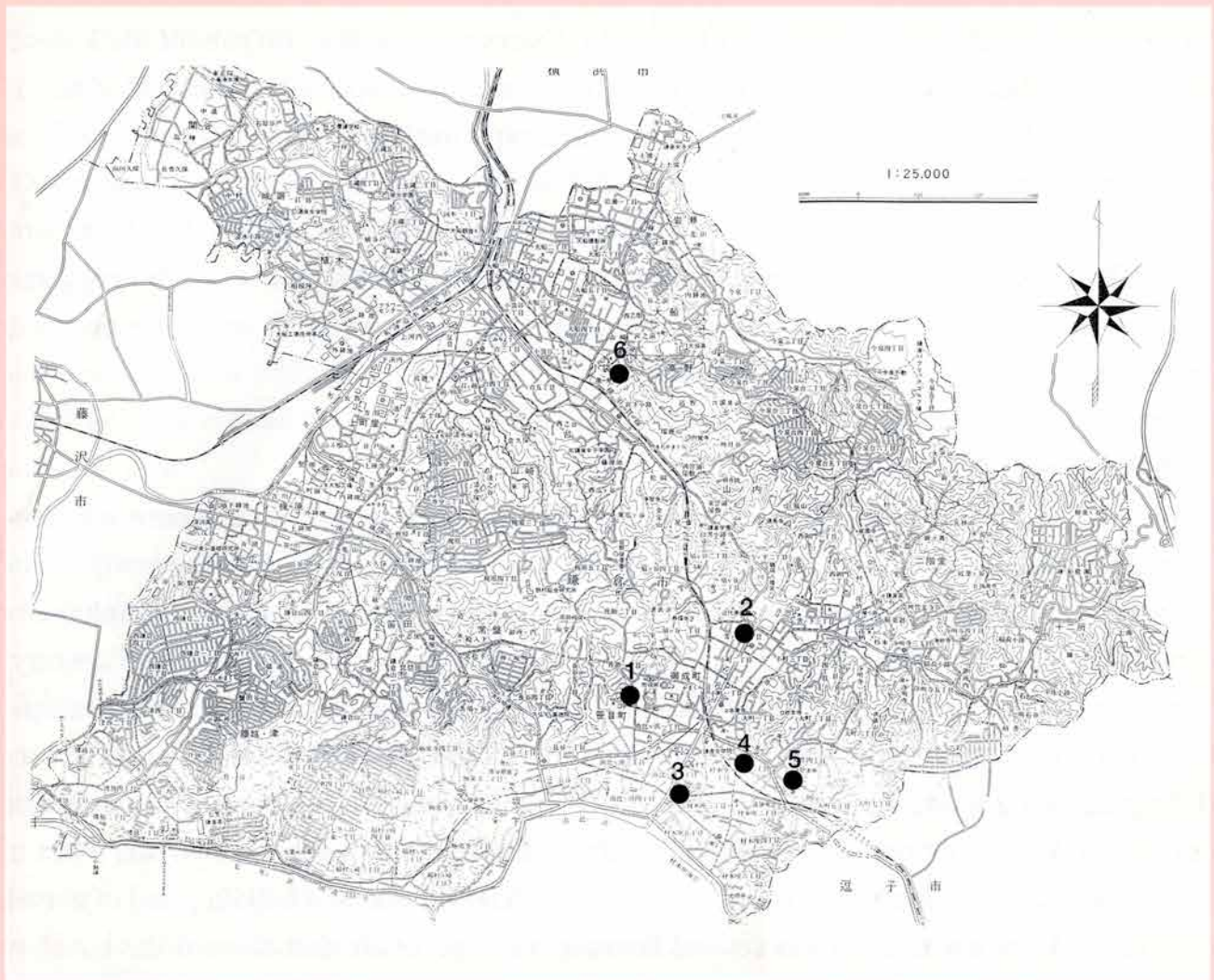
The site is on the hill 700m from JR Kitakamakura station. We could find 2 sites of pit dwellings of latter part of Middle Yayoi Period, 8 tunnel-type tombs of 7<sup>th</sup> century, and a site of stone quarry of around 15<sup>th</sup> century from the vast area of about 12,500m<sup>2</sup>. Especially the site of stone quarry was found at the top of hill to south-facing slope, and cutting out stones spots are about 604. Observing the trace of chisel and arrow, we can imagine people here cut stone off in square with chisel and shot an arrow to take out completely. These cutting off stones are named “Kamakura Ishi (stone)” and the sites of “Kamakura Ishi” quarries are found on the hill country of Kamakura city, south of Yokohama and Zushi area. “Kamakura Ishi” was excavated from several Medieval Sites in Kamakura city and used for building materials up to recent years.



漆器皿の出土状況（佐助ヶ谷遺跡）

（翻訳：高橋満里子氏）





## 《掲載遺跡名称及び所在地一覧》

1. 佐助ヶ谷遺跡の発掘調査（佐助一丁目476番1の一部）
2. 北条時房・顕時邸跡の発掘調査（雪ノ下一丁目264番4）
3. 由比ガ浜中世集団墓地遺跡の発掘調査（由比ガ浜二丁目1015番3）
4. 米町遺跡の発掘調査（大町二丁目2320番1）
5. 名越ヶ谷遺跡の発掘調査（大町四丁目1901番外）
6. 亀井砦跡の発掘調査（台字亀井2018番1外）

---

## 鎌倉の埋蔵文化財6

発行日 平成15年3月3日

編集・発行 鎌倉市教育委員会

印刷 グランド印刷株式会社

---