加曽利Ｅ式土器資料集成研究①（千葉市内編）

佐藤　洋（千葉市立加曽利貝塚博物館）

１　はじめに

加曽利貝塚博物館では、本年度より博物館としての重点研究課題として「加曽利Ｅ式土器の資料集成」に着手した。加曽利Ｅ式土器は関東地方の縄文時代中期後半を代表する土器様式であることは周知のとおりであり、関東地方の当該期の遺跡からは必ず出土するといっても過言ではない。

加曽利Ｅ式土器研究の歴史は非常に古く、大正13年の山内清男博士による加曽利貝塚Ｅ地点の発掘調査まで遡ることができる。縄文土器の型式的変遷を層位的発掘により最初に実証した調査として、学史に名を残しているだけでなく、縄文土器研究の礎として評価されている。

山内清男博士による発掘以降、これまでに多くの研究者によって多くの論稿が発表されている。しかしながら、加曽利Ｅ式は土器様式としての分布域が広く、地域ごとにバラエティに富む型式が成立しているほか、地域による特徴変遷の時間差が大きく、未だ画一的な細分基準の確立には至っていない。また、地域差の問題以外にも、細分基準の呼称においてはローマ数字（Ⅰ～Ⅳ）、アラビア数字（1～4）の使用が混在するなど、研究史上の課題も散見される。

加曽利貝塚博物館では標識遺跡として各地の加曽利Ｅ式土器を集成し、データベースの作成およびカタログ化を行うことで、千葉県を中心とした関東地方の縄文時代中期後半の研究、および土器編年研究上の課題を解決するための基礎資料とすることを目的とし、本集成研究に着手した次第である。

２　資料集成の方法と目的

先にも触れたように、加曽利Ｅ式土器は関東全域に分布域が拡がり、地域ごとにバラエティに富む様相を見せる。千葉県内に限定してみても、東葛飾地域では西日本の要素を持つ土器の割合が多いのに対し、印旛エリア以北では東北地方の要素を持つ土器が多くなる傾向が確認されるなど、エリアによって異なる様相が見て取れる。本研究では、これらのエリアによる地域差を明確化し、千葉県内における加曽利Ｅ式土器の編年案を作成する上での基礎資料の提示を最大の目的とする。

（１）「加曽利Ｅ式土器掲載報告書データベース」の作成（表1）

加曽利Ｅ式土器が出土した遺跡の検索が可能な、一次情報としてのデータベース作成を目的として実施した。資料の収集にあたっては、刊行済みの発掘調査報告書に掲載された情報を基準とした。従って、加曽利Ｅ式土器出土の事実があったとしても未報告、未掲載の場合は資料集成の対象とし得ていない。報告書に掲載された情報については、竪穴住居や土坑などの遺構に伴う出土資料を最優先とし、グリッド（包含層）出土、遺構外出土資料も収集の対象とした。

（２）完形・略完形土器のカタログ化

作成した「加曽利Ｅ式土器掲載報告書データベース」（表1）に基づき、資料の可視化を目的として実施する。データベースと合わせて、縄文時代研究の基礎資料となるだけでなく、他の博物館施設を含め展

示をはじめとした普及活動に資する資料の目録化を目的としている。データベースが報告書検索を基本としたものであるのに対し、遺跡単位で検索可能となるカタログ化を目的とする。ただし、加曽利Ｅ式土器は資料数が膨大であるため、対象は完形・略完形（炉体土器等を含む）の資料に限定する。

（３）型式細分の分類基準について

加曽利Ｅ式土器の型式細分については､先に述べたように未だ統一された基準の確立には至っていない。しかしながら、データベースを作成するにあたり、型式変化の段階を表す指標が必要であることから、以下の基準を設定した。この基準については今後の資料集成研究の進展による見直しが発生し得るものであり、必要に応じて基準と情報を更新していくものと理解していただきたい。

成立段階（阿玉台Ⅳ式以降～ＥＩ式）[註1・2]

・口縁部文様帯に交互刺突文を有するもの。
・口縁部に円環状の把手を有するもの。
・口縁部に列点状の刺突文を有するもの。

ＥＩ式

・懸垂文（胴部の縦方向の沈線）を有するもの。
・頸部と胴部が横方向の沈線によって区画されるもの。
・キャリパー形の器形を呈するもの。
・文様帯が３段構成となり、口縁部・頸部・胴部の文様帯が明瞭に区画されるもの。
・頸部に無文帯を有するもの。

ＥⅡ式

・頸部の無文帯が消滅し、文様帯が口縁部と胴部文様帯の２段で構成となるもの。
・磨消懸垂文（胴部に縦方向に並行する２本の沈線間の縄文を指頭で磨消した文様）を有するもの。
・キャリパー形で胴部の膨らみ（頸部の括れ）を有するもの。
・連弧文系土器を伴うもの。
・口縁部に渦巻文を有し、隆帯の脇を入念に整形したもの。

ＥⅢ式

・胴部の磨消懸垂文が発達し、磨消部分が幅広となるもの。
・懸垂文を描出する沈線が上端で連結し、半円状を呈するもの。
・横位連繋弧線文（隣り合う沈線による区画が連結した文様）を有するもの。
・意匠充填文（沈線で区画された中に縄文を施文する技法）を有するもの。
・口縁部の渦巻文が衰退し、渦の形状が崩れるもの。
・平縁で口縁部文様帯が無文、ないし口縁部に列点文を有するもの。
・胴部に微隆起線を有し、線の側端に沈線を有するもの。

・胴部に微隆線で大型の渦巻文を有するもの。

ＥⅣ式（※称名寺式と併行する段階を含む）[註3]

・口縁部文様帯を有しないもの。
・懸垂文を描出する沈線が上端で連結し、その上端が口唇部に抜けるもの。
・横位連繋弧線文の連携が消失し、単位文となるもの。

３　研究計画

加曽利Ｅ式土器は分布域が関東地方全域と極めて広く資料数も膨大であることから、中長期的な取り組みとして実施していく。本年度はエリアを千葉市内に限定して着手した。今後は千葉市を中心に、隣接する地域へと調査対象エリアを拡げていき、中長期的には県内全域を対象とする。なお、神奈川県や埼玉県などでは、すでに地域ごとの編年が示されている地域もあることから、千葉県での状況と比較検討することが長期的な課題として挙げることができる。

―対象エリアの区分について―

対象エリアの分け方については、本来は分水嶺など地形的な制約や環境の違いを優先すべきであるが、県市町村組織で発行した発掘調査報告書を基準とする作業であることから、ある程度行政区分による制約を受けざるを得ない。以下におおよそのエリア区分を示す。(図 3)[註4]

・千葉市
・京葉エリア①（市川市、習志野市、船橋市、八千代市）
・京葉エリア②（市原市、袖ケ浦市）
・印旛エリア（印西市、栄町、佐倉市、酒々井町、白井市、富里市、四街道市、成田市、八街市）
・葛飾エリア（我孫子市、柏市、鎌ヶ谷市、流山市、野田市、松戸市）
・香取エリア（香取市、神崎町、多古町、東庄町）
・海匝エリア（旭市、匝瑳市、銚子市）
・山武エリア（大網白里市、九十九里町、山武市、芝山町、東金市、横芝光町）
・長生エリア（一宮町、白子町、長生村、長南町、長柄町、睦沢町、茂原市）
・夷隅エリア（いすみ市、大多喜町、御宿町、勝浦市）
・君津エリア（木更津市、君津市、富津市）
・安房エリア（鴨川市、鋸南町、館山市、南房総市）

平成 30 年度作業

対象エリア：千葉市内
作業内容：・掲載報告書一覧の作成
　　・完形、略完形資料のカタログ化

４　調査成果の公表―博物館としての普及活動―

本研究は、縄文文化研究の基礎資料とする目的と合わせ、博物館としてその成果を広く市民の方々に普及することを目的としている。収集した資料を企画展示として発表するとともに、企画展関連講座を実施するなど普及活動を積極的に実施していく。本年度に開催した企画展と関連講座は以下のとおりである。

―平成 30 年度の普及活動―

・企画展「あれも E　これも E　－加曽利 E 式土器（千葉市内編）－」

開催期間：平成 30 年 10 月 20 日～平成 31 年 3 月 3 日

会　　場：千葉市立加曽利貝塚博物館企画展示スペース

展示資料：45 点（内 11 点を期間中に入れ替えし、前後半展示とした）

・縄文時代研究講座（全 6 回のうち 3 回を企画展関連講座として実施）

①「加曽利 E 式土器とは」 講　師　加納　実（千葉県教育庁教育振興部文化財課）

②「千葉市内出土の加曽利 E 式土器」 講　師　佐藤　洋（当館学芸員）

③「東関東（千葉県域）の加曽利 E 式」 講　師　小澤　政彦（千葉県教育庁教育振興部文化財課）

・加曽利貝塚土器づくり同好会によるレプリカ土器の復元製作

加曽利貝塚土器づくり同好会は、縄文土器の製作を通して縄文時代の文化や技術復元を目的に活動している博物館の関連協力団体である。博物館による資料集成の作業と合わせ、復元製作を前提とした土器の計測やデータ収集を行い、加曽利 E 式土器の復元製作を行う。復元製作の成果は、縄文土器作品展をはじめとする市内施設での展示等を通して、広く公表していく。

５　今後に向けて

本年度は研究初年度ということもあり、手探り状態でスタートしたことは否めないものの、研究に着手しその成果の一部を本稿や企画展示で公開できたことには意義がある。冒頭にも述べたが、本研究の最大の目的は、関東地方の縄文時代中期後半の研究、および土器編年研究上の課題を解決するための基礎資料とすることであり、千葉県内における加曽利 E 式土器の編年案を作成する土台とすることにある。また、今回は土器の型式学的変遷に主眼を置いたが、土器の型式変遷は自然環境の変化、集落・社会構造の変化などとも密接に関連していることが容易に想像でき、本研究の成果を基礎資料として、加曽利 E 式期の文化の解明に繋げていきたいと考えている。

なお、本研究を進めていくにあたっては、県内の博物館をはじめとする調査・収蔵機関、および縄文研究に取り組む諸氏に協力をいただくことが不可欠であり、協力を仰ぎながら進めていく次第である。本研究の着手に際し多大なるご協力をいただいた、加納実氏、上守秀明氏、小澤政彦氏には、改めて心より御礼申し上げる次第である。

註

1 阿玉台Ⅳ式～加曽利 E Ⅰ式の段階（いわゆる中峠式段階）は、用語統一が図れていないことから、成立段階と表記した。

2 型式細分の表記については、『史跡 加曽利貝塚総括報告書』に準じ、ローマ数字表記とした。

3 称名寺式と併行する段階の土器群については、「E Ⅴ式」「後期加曽利 E 式」などの呼称もあるが、用語統一が図れていないことから、E Ⅳ式に含めた。

4 調査対象エリアの区分については、作業の進捗やその他の事情等により変更する可能性がある。

参考文献

山内　清男 1940「加曽利Ｅ式」『日本先史土器図譜』第Ⅸ集

神奈川考古同人会 1981 シンポジウム縄文時代中期後半の諸問題－とくに加曽利Ｅ式と曽利式土器との関係について

加納　実 1989「千葉県における加曽利Ｅ式土器後半の様相」『縄文中期の諸問題』第 3 回縄文セミナー

鈴木　保彦・山本暉久 1988「加曾利Ｅ式土器様式」『縄文土器大観』第 2 巻 中期Ⅰ 小学館

加納　実 1989「2. 縄文時代」『小中台 (2) 遺跡・新堀込遺跡・馬場遺跡』千葉県文化財センター

加納　実 1994「加曽利ＥⅢ・Ⅳ式土器の系統分析－配列・編年の前提作業として－」『貝塚博物館紀要』21 号 千葉市立加曽利貝塚博物館

岡本　勇他 1965「3 関東」『日本の考古学Ⅱ 縄文時代』河出書房新社

山田　貴久他 1998『有吉北貝塚』千葉東南部ニュータウン 19 千葉県文化財センター

長山　明弘著 2014「加曾利Ｅ新式土器研究の歩みと針路 ： 土器論を基礎とした先史文化の研究に向けて」『千葉大学考古学研究叢書』6

千葉市教育委員会 2018『史跡　加曽利貝塚総括報告書』

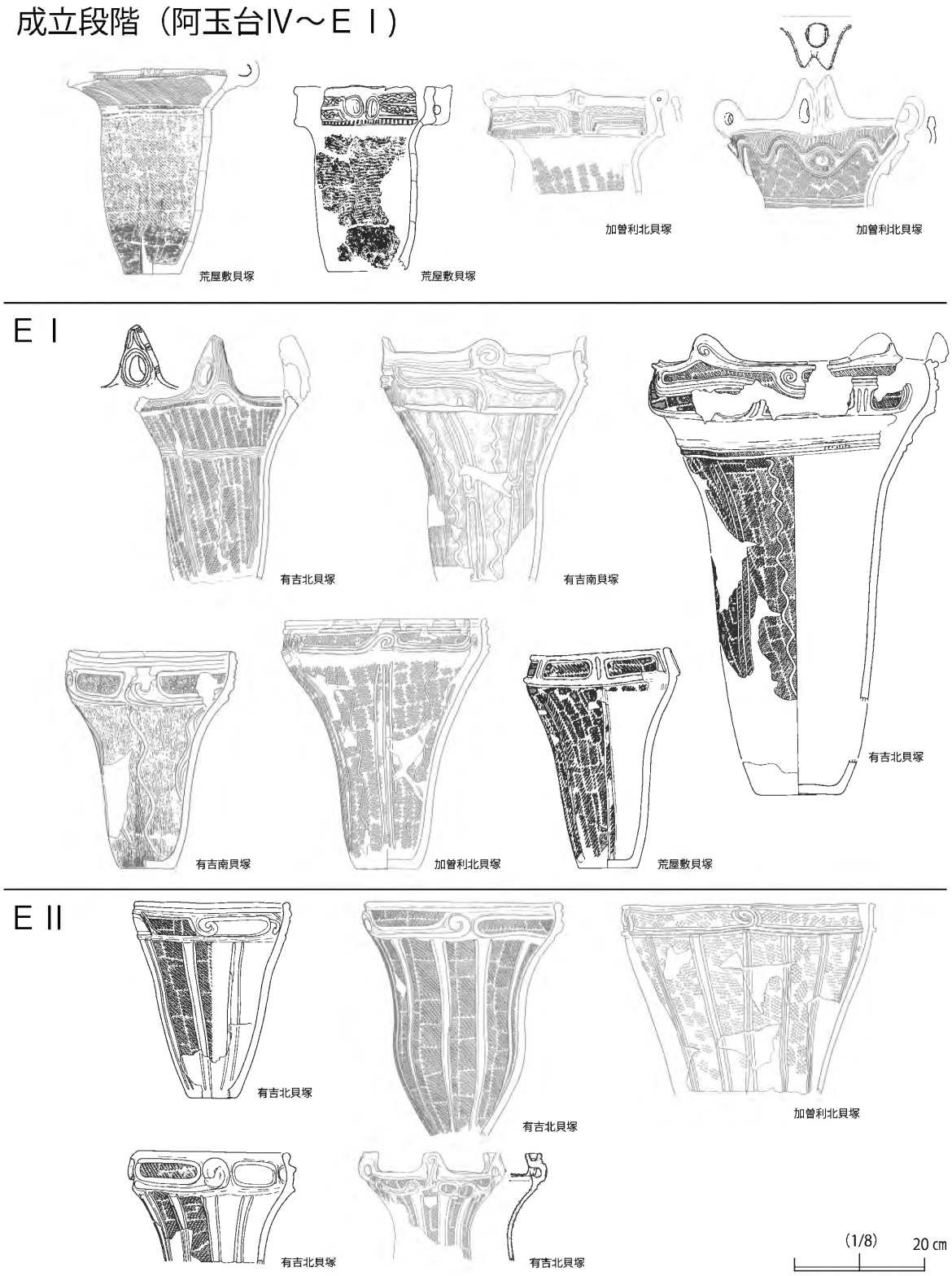

第１図　加曽利Ｅ式型式細分の分類基準（1）

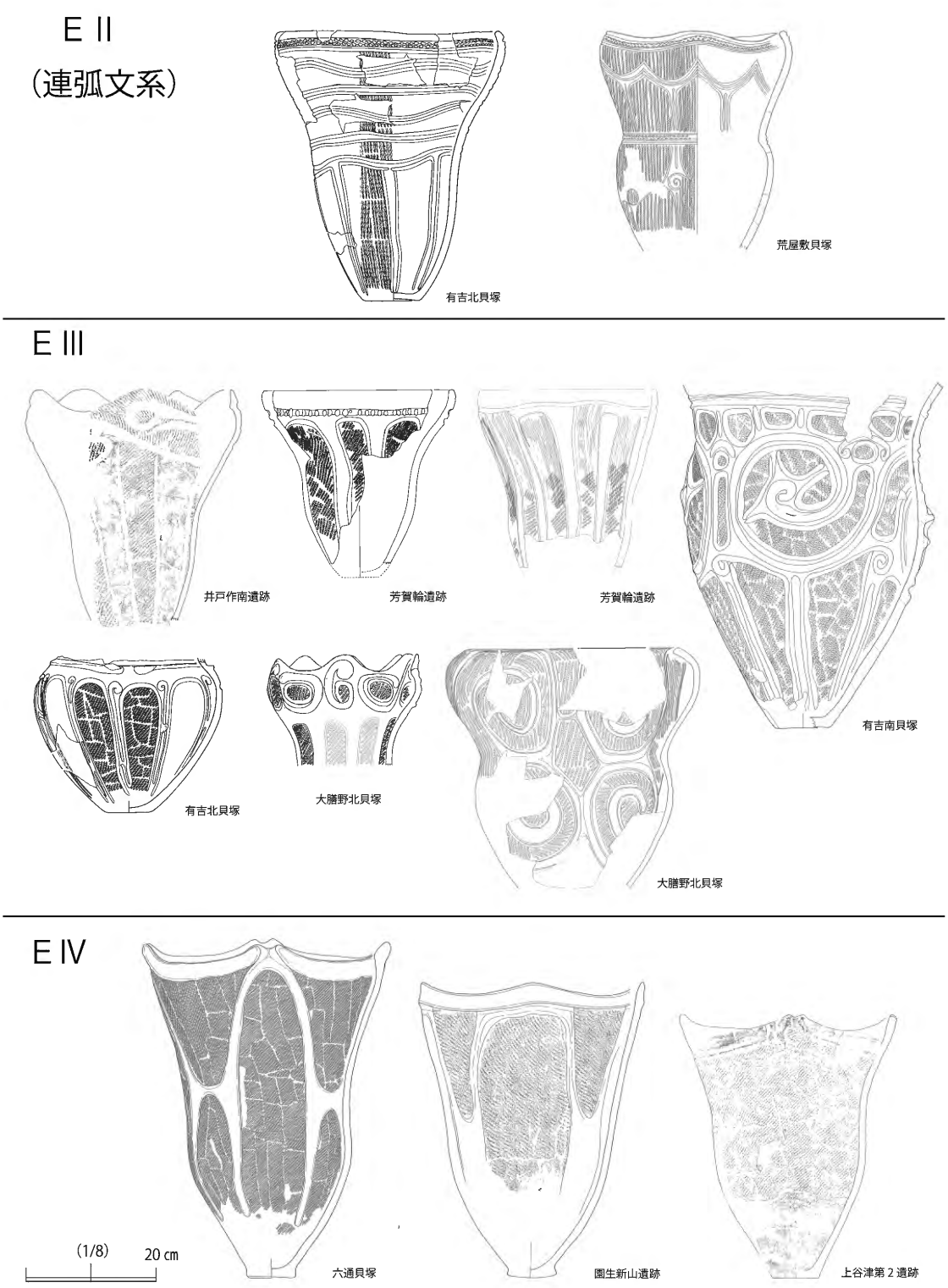

第２図　加曽利Ｅ式型式細分の分類基準（2）

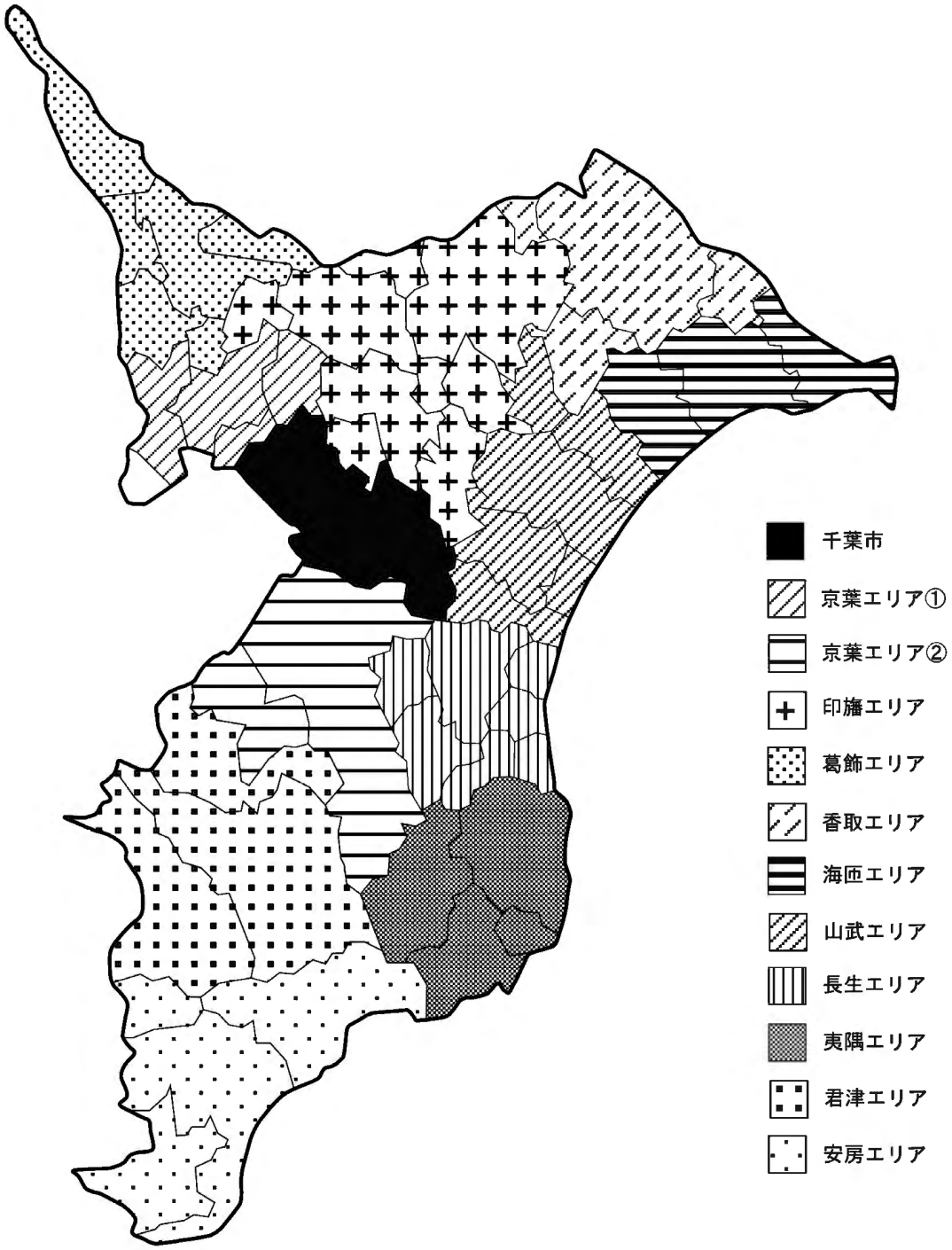

第３図　千葉県内調査エリアの区分け

第１表　加曽利Ｅ式土器掲載報告書データベース

No.	遺跡名	地点	所在地				時期						共伴遺構			包含層グリッド等	土器の状態		調査年次		調査主体	公表資料			
			都道府県	市町村	区	町名	成立段階	E1	E2	E3	E4	不明・その他	住居跡	土坑	その他		完形（略）	破片				発行年	集No.	報告書名・書名	掲載頁
1	加曽利貝塚		千葉県	千葉市	若葉区	桜木		○	○	○			○	○	貝層		○	○	S37	1967	加曽利貝塚博物館	1967	博物館調査資料No.1	加曽利貝塚Ⅰ－昭和37年度加曽利北貝塚調査報告－	P36
2	加曽利貝塚		千葉県	千葉市	若葉区	桜木		○	○	○			○	○	貝層			○	S39	1968	加曽利貝塚博物館	1968	博物館調査資料No.2	加曽利貝塚Ⅱ－昭和39年度加曽利南貝塚調査報告－	P114-
3	加曽利貝塚		千葉県	千葉市	若葉区	桜木		○	○	○			○	○	貝層			○	S40－42	1970	加曽利貝塚博物館	1970	博物館調査資料No.3	加曽利貝塚Ⅱ－昭和40・41・42年度加曽利北貝塚調査報告－	P108-
4	加曽利貝塚		千葉県	千葉市	若葉区	桜木	○	○	○	○			○	○	貝層			○	S43	1968	加曽利貝塚博物館	1971	博物館調査資料No.4	加曽利貝塚Ⅱ－昭和41年度加曽利南貝塚調査報告－	P89-
5	率坂遺跡		千葉県	千葉市	若葉区	貝塚				○			×	×		－		○	S47	1972	千葉県都市公社	1973	－	京葉	P126
6	兼坂遺跡		千葉県	千葉市	若葉区	都			△	△		ⅡorⅢ	×	×		遺構外		○	S47	1972					P151
7	聖人塚古墳		千葉県	千葉市	若葉区	加曽利			○				×	×		遺構外		○							P172
8	星久喜遺跡		千葉県	千葉市	若葉区	星久喜			△	△		ⅡorⅢ	×	×		遺構外		○							P240
9	荒屋敷貝塚		千葉県	千葉市	若葉区	貝塚		○	○	○			－	－		－	○	○	S49	1974	千葉県都市公社	1974	－	千葉市荒屋敷貝塚 -遺構確認調査報告書-	P38
10	芳賀輪遺跡	確認調査	千葉県	千葉市	若葉区	古泉		○	○				×	×		遺構外		○	S50	1975	千葉市教育委員会	1976	市文報第1集	千葉市文化財調査報告第1集	P157-
11	野呂Ａ－Ｃ地点	道路拡張確認調査	千葉県	千葉市	緑区	野呂			○				×	×		グリッド		○	S49	1974					P45
12	ヲフウデン遺跡		千葉県	千葉市	若葉区	川井			△	△		ⅡorⅢ	×	×		グリッド		○	S50	1975					P81
13	コロニー内遺跡		千葉県	千葉市	緑区	誉田			○				×	×		グリッド		○	S51	1976	千葉県文化財センター	1976	－	千葉市誉田県立コロニー内遺跡	P59-
14	荒屋敷貝塚		千葉県	千葉市	若葉区	貝塚		○	○	○			－	－	貝層	遺構外	○	○	S51	1976	千葉県文化財センター	1976	－	千葉市荒屋敷貝塚 -貝塚外縁部遺構確認調査報告-	P35
15	芳賀輪遺跡	第3次概報	千葉県	千葉市	若葉区	古泉						○	×	×				○	S52	1977	千葉市教育委員会	1977	市文報第2集	千葉市芳賀輪遺跡 －第3次発掘調査概報－	P28
16	蕨立遺跡	Ｓ51（1976）年調査	千葉県	千葉市	若葉区	坂月		○	○				×	×		包含層		○	S51	1976	蕨立遺跡発掘調査団	1977		蕨立遺跡-千葉市における北総線No.65鉄塔建替工事に伴う埋蔵文化財調査報告書-	P9～11
17	中野僧御堂遺跡		千葉県	千葉市	緑区	誉田		○	○	○	○		8	○		グリッド	○	○	S51	1976	千葉県文化財センター	1977	－	千葉市　中野僧御堂遺跡 -千葉東金道路建設工事に伴う埋蔵文化財調査報告1(千葉市中野地区)-	P18-
18	戸張作遺跡		千葉県	千葉市	若葉区	東寺山			△	△		ⅡorⅢ	×	×		遺構外		○	S52	1977	千葉県文化財センター	1977	－	京葉Ⅱ　千葉市東寺山戸張作遺跡	P277
19	東寺山石神遺跡		千葉県	千葉市	若葉区	東寺山				○	○		×	×		－		○	S50	1975	千葉県文化財センター	1977	－	東寺山石神遺跡	P396
20	荒屋敷貝塚		千葉県	千葉市	若葉区	貝塚		○	○	○	○		－	○		グリッド	○	○	S53	1978	千葉県文化財センター	1978	－	千葉市荒屋敷貝塚 -貝塚中央部発掘調査報告書-	P59-
21	駒形遺跡		千葉県	千葉市	稲毛区	作草部			△	△		ⅡorⅢ	×	×		グリッド		○	S53	1978	千葉県文化財センター	1978	－	駒形遺跡　第1次・第2次発掘調査報告書	P212
22	築地台貝塚		千葉県	千葉市	緑区	平山					○		1	○		－	○	○	S53	1978	千葉県文化財センター	1978	－	千葉市築地台貝塚・平山古墳	P13
23	有吉遺跡		千葉県	千葉市	緑区	有吉			○				×	×		遺構外		○	S50	1975	千葉県文化財センター	1978	－	千葉東南部ニュータウン5	P88
24	椎名崎遺跡		千葉県	千葉市	緑区	椎名崎		○					×	×		遺構外		○	S51	1975	千葉県文化財センター	1979	－	千葉東南部ニュータウン6	P344
25	木戸作遺跡	第2次	千葉県	千葉市	緑区	椎名崎						不明	×	×		遺構外		○	S50	1975	千葉県文化財センター	1979	－	千葉東南部ニュータウン7	P352
26	ムコアラク		千葉県	千葉市	緑区	大金沢					○		2	×		－		○	S51	1976	千葉県文化財センター	1979	－	千葉東南部ニュータウン8	Ｐ331
27	城の腰遺跡		千葉県	千葉市	若葉区	大宮	○	○					1	○		－		○	S54	1979	千葉県文化財センター	1979	－	千葉市城の腰遺跡	P194-
28	奈木台第5遺跡		千葉県	千葉市	緑区	高田		△	△	△		ⅠorⅡorⅢ	×	×		－		○	S54	1979	千葉県文化財センター	1979	－	千葉市奈木台・藤沢・中芝・清水作遺跡	P26
29	奈木台第6遺跡		千葉県	千葉市	緑区	高田		○	○				×	×		－		○							P38
30	藤沢遺跡		千葉県	千葉市	緑区	高田			○	○			×	×		－		○							P76
31	中芝遺跡		千葉県	千葉市	緑区	高田				○			×	×		－		○							P963
32	清水作遺跡		千葉県	千葉市	緑区	辺田		△	△			ⅠorⅡ	×	×		－		○							P138
33	清水作古墳		千葉県	千葉市	緑区	辺田							×	×		－		○							P157
34	蕨立遺跡	S54年調査	千葉県	千葉市	若葉区	坂月			○				1	×			○	○	S54	1979	千葉市教育委員会	1980		蕨立遺跡	P69-
35	餅ヶ崎遺跡	1979確認調査	千葉県	千葉市	若葉区	源			○	○	○		18	×				○	S54	1979	千葉市教育委員会	1980		千葉市文化財抄報１　千葉市源餅ヶ崎遺跡発掘調査予報-1979年度遺構確認調査概要-	PL2～4
36	上ノ台遺跡		千葉県	千葉市	稲毛区	幕張						○	×	×		包含層		○	S48	1973	千葉市教育委員会	1981		千葉・上ノ台遺跡	P86
37	六通金山遺跡		千葉県	千葉市	緑区	大金沢				○	○		5	×	土器埋設	－	○	○	S53	1978	千葉県文化財センター	1981	－	千葉東南部ニュータウン11	P45～63

No.	遺跡名	地点	所在地				時期						共伴遺構			包含層グリッド等	土器の状態		調査年次		調査主体	公表資料			
			都道府県	市町村	区	町名	成立段階	E1	E2	E3	E4	不明・その他	住居跡	土坑	その他		完形（略）	破片				発行年	集No.	報告書名・書名	掲載頁
38	定原遺跡		千葉県	千葉市	稲毛区	宮野木			○	○			×	○				○	S57	1982	千葉市遺跡調査会	1982		定原遺跡	P124
39	谷津台貝塚		千葉県	千葉市	稲毛区	小中台				○			×	△				○	S57	1982	千葉市遺跡調査会	1982		谷津台貝塚	P32
40	本郷向遺跡		千葉県	千葉市	稲毛区	犢橋						○	×	×				○	S57	1982	千葉市遺跡調査団	1982		本郷向	P25
41	小金沢貝塚		千葉県	千葉市	緑区	小金沢					○		3	×		－	○	○	S52	1977	千葉県文化財センター	1982	－	千葉東南部ニュータウン10	P6-8
42	南二重堀遺跡		千葉県	千葉市	緑区	生実			○				6	○		－	○	○	S54	1979	千葉県文化財センター	1983	－	千葉東南部ニュータウン12	P12～
43	バクチ穴遺跡		千葉県	千葉市	緑区	大金沢			○				1	×		グリッド		○	S54・56	1979・1981	千葉県文化財センター	1983	－	千葉東南部ニュータウン14	P398・55
44	有吉遺跡	第3次	千葉県	千葉市	緑区	有吉		○					×	×		－		○	S55	1980	千葉県文化財センター	1983	－	千葉東南部ニュータウン14	P109
45	有吉南遺跡		千葉県	千葉市	緑区	有吉		△	△			ⅠorⅡ	×	×		遺構外		○	S56	1981	千葉県文化財センター	1983	－	千葉東南部ニュータウン14	P168
46	双子塚		千葉県	千葉市	花見川区	横戸				○			×	×		－		○	D58	1983	千葉県文化財センター	1983	－	千葉市双子塚 -横戸団地建設に伴う埋蔵文化財発掘調査報告書-	P10
47	谷津台貝塚		千葉県	千葉市	稲毛区	小中台						不明	×	×		グリッド		○	S58	1983	千葉県文化財センター	1983	－	千葉市谷津台貝塚	P29
48	大道遺跡		千葉県	千葉市	緑区	生実			○	○			×	×		－		○	S58	1983	千葉県文化財センター	1983	－	千葉市大道遺跡・生実城跡発掘調査報告書	P36
49	大作古墳群		千葉県	千葉市	若葉区	桜木			△	△		ⅡorⅢ	×	×		一括		○	S53	1978	千葉市教育委員会	1983	市文報留6集	千葉市文化財調査報告第6集	P46
50	鎌取遺跡		千葉県	千葉市	緑区	鎌取			△	△		ⅡorⅢ	×	×		一括		○	S55	1980					P97
51	星久喜遺跡		千葉県	千葉市	中央区	星久喜		○	○				×	×		グリッド			S54	1979	千葉市教育委員会	1984	市文報留8集	千葉市文化財調査報告第8集	P80
52	広ヶ作遺跡	S56年調査	千葉県	千葉市	若葉区	小倉				○	○		7	×			○	○	S56	1981	千葉市遺跡調査会	1984		広ヶ作遺跡調査報告	P9～36
53	芳賀輪遺跡	第2・7次概報	千葉県	千葉市	若葉区	古泉				○			1	×			○	○	S51	1976	千葉市文化財調査協会	1984		千葉市芳賀輪遺跡 ―第2・7次発掘調査概報―	P77
54	大森第一遺跡		千葉県	千葉市	若葉区	大森			△	△			×	×		遺構外		○	S59	1984	千葉県文化財センター	1984	－	千葉急行線内埋蔵文化財調査報告書Ⅰ	P225
55	馬ノ口遺跡		千葉県	千葉市	緑区	有吉		△	△			ⅠorⅡ	×	×		グリッド		○	S55	1980	千葉県文化財センター	1984	－	千葉東南部ニュータウン15	P38
56	エゴダ遺跡		千葉県	千葉市	稲毛区	小中台			○				×	×		包含層	○	○	S60	1985	千葉市文化財調査協会	1985		エゴダ遺跡－北地区-調査報告	P67
57	種ヶ谷津遺跡		千葉県	千葉市	緑区	生実				○			×	×		－		○	S60	1985	千葉県文化財センター	1985	－	千葉市種ヶ谷津遺跡 -県道生実本納線道路建設工事に伴う埋蔵文化財発掘調査報告書-	P36
58	種ヶ谷津遺跡		千葉県	千葉市	緑区	生実			○				×	×		グリッド		○	H1	1989	千葉県文化財センター	1985	－	千葉市種ヶ谷津遺跡 -県道生実本納線道路建設工事に伴う埋蔵文化財発掘調査報告書Ⅲ-	P35
59	大膳野北遺跡		千葉県	千葉市	緑区	大金沢			○	○	○		7	×		－	○	○	S55・57	1980・1982	千葉県文化財センター	1985	－	千葉東南部ニュータウン16	P29・30
60	荒屋敷北貝塚		千葉県	千葉市	若葉区	貝塚				○	○		1			－	○	○	S59	1984	千葉県文化財センター	1986	－	千葉市荒屋敷北貝塚・谷津上遺跡・須廻堀遺跡 -一般国道51号（北千葉バイパス）改築工事に伴う埋蔵文化財発掘調査報告書-	P7
61	谷津上遺跡		千葉県	千葉市	若葉区	貝塚			○	○			1			－		○	S56	1981	千葉県文化財センター	1986	－	千葉市荒屋敷北貝塚・谷津上遺跡・須廻堀遺跡 -一般国道51号（北千葉バイパス）改築工事に伴う埋蔵文化財発掘調査報告書-	P56
62	中薗遺跡		千葉県	千葉市	若葉区	小倉				○	○		3	×		グリッド	○	○	S60	1985	千葉県文化財センター	1986	－	千葉市中薗遺跡-千葉東署建設に伴う埋蔵文化財発掘調査報告書	P4-
63	五味ノ木遺跡		千葉県	千葉市	稲毛区	萩台						不明	×	○		－		○	S61	1986	千葉県文化財センター	1986	－	千葉都市モノレール関係埋蔵文化財発掘調査報告書 五味ノ木遺跡・廿五里城跡・京願台遺跡・殿山堀込遺跡・根崎遺跡・柳沢遺跡	P24
64	廿五里城跡		千葉県	千葉市	若葉区	東寺山						不明	×	×		－		○							-
65	京願台遺跡		千葉県	千葉市	若葉区	桜木			○				5	○		－	○	○							P197
66	柳沢遺跡		千葉県	千葉市	若葉区	小倉			△	△		ⅡorⅢ	×	×		－		○							P271・273
67	辺田山谷遺跡		千葉県	千葉市	緑区	辺田		○		○			3	○		－		○	S61	1986	千葉県文化財センター	1986	－	千葉市辺田山谷遺跡 -千葉県小児医療センター建設予定地内埋蔵文化財調査報告書-	P15
68	海老遺跡		千葉県	千葉市	若葉区	みつわ台			△	△		ⅡorⅢ	×	×			○	○	S61	1986	千葉市文化財調査協会	1986		千葉市海老遺跡	P12
69	迎山遺跡		千葉県	千葉市	若葉区	御殿	○	○	○	○			5	○				○	S61	1986	千葉市文化財調査協会	1987		千葉市迎山遺跡	P35-
70	子和清水遺跡		千葉県	千葉市	花見川区	三角			○	○			2	○	土坑	遺構外		○	S60	1985	千葉市文化財調査協会	1987		千葉市子和清水遺跡　房地遺跡　一枚田遺跡	P50・55・78・79
71	房地遺跡		千葉県	千葉市	花見川区	宮野木				○			1	×		遺構外	○	○	S60	1985	千葉市文化財調査協会	1987		千葉市子和清水遺跡　房地遺跡　一枚田遺跡	P140
72	一枚田遺跡		千葉県	千葉市	花見川区	犢橋					○		△	×		グリッド	○	○	S60	1985	千葉市文化財調査協会	1987		千葉市子和清水遺跡　房地遺跡　一枚田遺跡	P175
73	芳賀輪遺跡	第Ⅰ地点・第Ⅱ地点	千葉県	千葉市	若葉区	古泉	○			○			×	○			○	○	S60	1985	千葉市文化財調査協会	1987		芳賀輪遺跡　太田アラク遺跡	P62・63・71～73
74	小中台遺跡		千葉県	千葉市	稲毛区	小中台			○	○			2	×		－		○	S62	1987	千葉県文化財センター	1987	－	千葉市小中台遺跡　―千葉都市計画道路3・4・43号磯辺茂呂線建設に伴う埋蔵文化財発掘調査報告書2	P6
75	餅ヶ崎遺跡	S60年調査	千葉県	千葉市	若葉区	源			○	○			×	×			○	○	S60	1985	千葉市文化財調査協会	1988		千葉市餅ヶ崎遺跡-昭和60年度発掘調査報告書-	P46
76	芳賀輪遺跡	第Ⅱ地点	千葉県	千葉市	若葉区	古泉			○	○	○		4				○	○	S61	1986	千葉市文化財調査協会	1988		千葉市芳賀輪遺跡-昭和61年度発掘調査報告書-	P27～54
77	神門遺跡		千葉県	千葉市	緑区	生実						不明	×	×		－		○	H1	1989	千葉県文化財センター	1988	159	千葉市浜野川神門遺跡	P69

No.	遺跡名	地点	所在地				時期						共伴遺構			包含層グリッド等	土器の状態		調査年次		調査主体	公表資料			
			都道府県	市町村	区	町名	成立段階	E1	E2	E3	E4	不明・その他	住居跡	土坑	その他		完形（略）	破片				発行年	集No.	報告書名・書名	掲載頁
78	種ヶ谷津遺跡		千葉県	千葉市	緑区	生実			○		○					－			S54･56	1979･1981	千葉県文化財センター	1989	170	千葉急行線内埋蔵文化財調査報告書Ⅲ－千葉市種ヶ谷津遺跡－	
79	小中台(2)遺跡(新堀込遺跡)		千葉県	千葉市	稲毛区	小中台				○			5			－		○	H1	1989	千葉県文化財センター	1989	160	千葉市　小仲台(2)遺跡・新堀込遺跡・馬場遺跡　－千葉都市計画道路3・4・43号磯部・茂呂線建設に伴う埋蔵文化財発掘調査報告書3	P72
80	馬場遺跡		千葉県	千葉市	稲毛区	小中台				○	○		1	×		－		○	S62	1987					P150
81	馬場塚遺跡		千葉県	千葉市	花見川区	犢橋				○			1	○		包含層	○	○	S63	1988	千葉市文化財調査協会	1989		千葉市馬場塚遺跡	P9
82	高台向遺跡		千葉県	千葉市	花見川区	横戸						○	×	×		包含層		○	S63	1988	千葉市文化財調査協会	1989		千葉市高台向遺跡	P41
83	へたの台貝塚	第1地点	千葉県	千葉市	中央区	仁戸名			○	○			×	○	竪穴状遺構			○	S63	1989	千葉市文化財調査協会	1990		千葉市へたの台貝塚	P27～31
84	根崎遺跡	確認調査	千葉県	千葉市	若葉区	原		○					×	△		包含層		○	S63	1988	千葉市文化財調査協会	1990		埋蔵文化財調査(原町遺跡群)報告書－昭和63・平成元年度－	
85	園生貝塚		千葉県	千葉市	稲毛区	園生				○			×	○	土器埋設	グリッド		○	S63-H1	1988-1989	千葉市文化財調査協会	1990		千葉市園生貝塚－昭和63・平成元年度調査報告書－	P5-
86	小中台遺跡	確認調査	千葉県	千葉市	稲毛区	小中台			○				○	×				○	H1	1989	千葉市教育委員会	1990		埋蔵文化財調査(市内遺跡)報告書－平成元年度－	P48
87	小中台遺跡		千葉県	千葉市	稲毛区	小中台				○	○		4	○			○	○	H2	1990	千葉市文化財調査協会	1990		千葉市小中台遺跡	P4～19
88	誉田高田貝塚	確認調査	千葉県	千葉市	緑区	誉田						○	×	×				○	H2	1990	千葉市文化財調査協会	1990		千葉市誉田高田貝塚確認調査報告書	P13-
89	狐塚西遺跡	確認調査	千葉県	千葉市	稲毛区	園生					○		○	△				○	H1	1889	千葉市教育委員会	1990		埋蔵文化財調査(市内遺跡)報告書－平成元年度－	P23
90	狐塚西遺跡		千葉県	千葉市	稲毛区	園生					○		2	×			○	○	H2	1990	千葉市文化財調査協会	1990		千葉市狐塚西遺跡	P6～11
91	高沢遺跡		千葉県	千葉市	緑区	生実			○	○			4	○	土器埋設	－		○	S54	1979	千葉県文化財センター	1990	175	千葉東南部ニュータウン17	P26～
92	へたの台貝塚	確認調査	千葉県	千葉市	中央区	仁戸名			○				○	×				○	H2	1990	千葉市教育委員会	1991		埋蔵文化財調査(市内遺跡)報告書－平成2年度－	P24
93	長堀東遺跡		千葉県	千葉市	緑区	大金沢			△	△		ⅡorⅢ	△	△				○	H2	1990	千葉市教育委員会	1991		埋蔵文化財調査(市内遺跡)報告書－平成2年度－	P10
94	若郷遺跡	確認調査	千葉県	千葉市	若葉区	加曽利			○				×	×				○	H2	1990	千葉市教育委員会	1991		埋蔵文化財調査(市内遺跡)報告書－平成2年度－	P16
95	永作北遺跡		千葉県	千葉市	若葉区	加曽利			○				×	×				○	H3	1991	千葉市文化財調査協会	1992		千葉市永作北遺跡	P6
96	赤坂遺跡		千葉県	千葉市	緑区	大椎						○	×	×		遺構外		○	H4	1992	千葉市文化財調査協会	1992		千葉中央ゴルフ場遺跡群発掘調査報告書－赤坂・観音寺・上鹿子・中鹿子第1遺跡－	P51
97	中鹿子第2遺跡		千葉県	千葉市	緑区	小山						不明	×	×		－		○	S60	1985	千葉市文化財調査協会	1992	－	千葉中央ゴルフ場遺跡群発掘調査報告書（第2分冊）－中鹿子第2遺跡－	P963
98	文六第4遺跡		千葉県	千葉市	緑区	小倉土				○			×	×		グリッド		○	S62	1987	千葉市文化財調査協会	1992		土気南遺跡群Ⅰ	P212
99	文六第1遺跡		千葉県	千葉市	緑区	小倉土		○	○	○			2	×		グリッド	○	○	S56	1981	千葉市文化財調査協会	1993		土気南遺跡群Ⅳ	P109～
100	芳賀輪遺跡	平成3年度調査	千葉県	千葉市	若葉区	古泉						○	×	×				○	H3	1991	千葉市文化財調査協会	1993		千葉市芳賀輪遺跡－平成3年度調査報告書－	P30
101	若郷遺跡		千葉県	千葉市	若葉区	加曽利			○				×	×		グリッド	○	○	H3	1991	千葉市文化財調査協会	1993		千葉市若郷遺跡	P34
102	上深見沢遺跡		千葉県	千葉市	緑区	誉田			○	○			3	×			○	○	H3	1991	千葉市文化財調査協会	1993		千葉市上深見沢遺跡	P10
103	鎌取遺跡		千葉県	千葉市	緑区	鎌取			○	○			9	○		－	○	○	S58･60	1983･1985	千葉県文化財センター	1993	222	千葉東南部ニュータウン18	P106･125･133
104	大椎第1遺跡		千葉県	千葉市	緑区	大椎						○	×	×		グリッド		○	S56	1981	千葉市文化財調査協会	1994		土気南遺跡群Ⅵ	P116
105	芳賀輪遺跡	平成4年度調査	千葉県	千葉市	若葉区	古泉			○	○	○		×	×		遺構外		○	H4	1992	千葉市文化財調査協会	1994		千葉市芳賀輪遺跡－平成4年度調査報告書－	P58
106	大野第2遺跡		千葉県	千葉市	緑区	土気			○				×	×		グリッド		○	S60	1985	千葉県文化財センター	1994	253	土気の森工業団地内発掘調査報告書	P19-
107	大野第3遺跡		千葉県	千葉市	緑区	土気		○	○				3	○		グリッド		○	S60	1985					P33-
108	大野第4遺跡		千葉県	千葉市	緑区	土気			○				×	×		グリッド		○	S61	1986					P88-
109	大野第5遺跡		千葉県	千葉市	緑区	土気			○				×	×		グリッド		○	S61	1986					P95
110	大野第7遺跡		千葉県	千葉市	緑区	土気			○		○		2	○		グリッド	○	○	S61	1986					P118-
111	大野第8遺跡		千葉県	千葉市	緑区	土気		○	○				×	×		グリッド		○	S61	1986					P193
112	大野遺跡		千葉県	千葉市	緑区	土気			○				×	×		グリッド		○	S61	1986					P233
113	大野第9遺跡		千葉県	千葉市	緑区	土気		○	○				4	○		グリッド		○	S62	1987					P242-
114	西大野第3遺跡		千葉県	千葉市	緑区	土気		○	○				1	○		グリッド		○	S62	1987					P296-
115	大野第1遺跡		千葉県	千葉市	緑区	土気			○				9	○		グリッド		○	S63	1988					P322-
116	西大野第1遺跡		千葉県	千葉市	緑区	土気			○	○			3	－		グリッド	○	○	S63	1988					P464-
117	東大野第1遺跡		千葉県	千葉市	緑区	土気			○				×	×		グリッド		○	S63	1988					P532-

No.	遺跡名	地点	所在地				時期						共伴遺構			包含層グリッド等	土器の状態		調査年次		調査主体	公表資料			
			都道府県	市町村	区	町名	成立段階	E1	E2	E3	E4	不明・その他	住居跡	土坑	その他		完形（略）	破片				発行年	集No.	報告書名・書名	掲載頁
118	大野南遺跡		千葉県	千葉市	緑区	土気			○				3	×		グリッド		○	H1	1989					P630-
119	南大野第1遺跡		千葉県	千葉市	緑区	土気			○				×	×		グリッド		○	H1	1989					P648-
120	東大野第4遺跡		千葉県	千葉市	緑区	土気			○				×	×		グリッド		○	H2	1990					P702
121	南大野第5遺跡		千葉県	千葉市	緑区	土気			○				×	×		グリッド		○	H3	1991					P708
122	仁戸名遺跡		千葉県	千葉市	中央区	花輪			○				×	×		グリッド		○	H4・5	1992-1993	千葉市文化財調査協会	1995		千葉市仁戸名遺跡-平成4・5年度調査報告書-	P158
123	蛤谷津上遺跡		千葉県	千葉市	中央区	都			○				×	×		グリッド		○	H5	1993	千葉市文化財調査協会	1995		千葉市蛤谷津上遺跡	P13
124	松ヶ丘遺跡		千葉県	千葉市	中央区	松ヶ丘						○	×	×		遺構外		○	H5	1993	千葉市文化財調査協会	1995		千葉市松ヶ丘遺跡	P11
125	宇津志野南第3遺跡	確認調査	千葉県	千葉市	若葉区	御殿				○			×	×				○	H6	1994	千葉市教育委員会	1995		埋蔵文化財調査(市内遺跡)報告書-平成6年度-	P16
126	地蔵作遺跡	確認調査	千葉県	千葉市	花見川区	長作			○	○			○	×				○	H7	1995	千葉市教育委員会	1996		埋蔵文化財調査(市内遺跡)報告書-平成7年度-	P26
127	海老遺跡		千葉県	千葉市	若葉区	みつわ台				○	○		9	△				○	H4	1992	千葉市文化財調査協会	1996		千葉市海老遺跡-平成4年度調査-	P18-
128	芳賀輪遺跡	平成6年度調査	千葉県	千葉市	若葉区	古泉			○				2	○				○	H6	1994	千葉市文化財調査協会	1996		千葉市芳賀輪遺跡 ー平成6年度調査報告書ー	P8
129	宇津志野遺跡	確認調査	千葉県	千葉市	若葉区	御殿			△	△		Ⅱ or Ⅲ	○	×				○	H7	1995	千葉市教育委員会	1996		埋蔵文化財調査(市内遺跡)報告書-平成7年度-	P12
130	大森第1遺跡		千葉県	千葉市	中央区	宮崎			○				×	×		遺構外		○	H3	1991	千葉市文化財調査協会	1996		千葉市染谷津遺跡・大森第1遺跡	P52
131	丸山遺跡		千葉県	千葉市	緑区	小山			○			○	×	×		グリッド		○	S55	1980	千葉市文化財調査協会	1996		土気南遺跡群Ⅷ	P43
132	西唐沢遺跡		千葉県	千葉市	緑区	中野						不明	×	×		-		○	H6	1994	千葉県文化財センター	1996	281	千葉市西唐沢遺跡 ーかずさアカデミアパーク代替用地埋蔵文化財調査報告書ー	P9
133	海老遺跡		千葉県	千葉市	若葉区	みつわ台				○	○		3	○			○	○	H7	1996	千葉市文化財調査協会	1997		千葉市海老遺跡-平成8年度調査-	P7
134	小中台遺跡		千葉県	千葉市	稲毛区	小中台			△				×	×		遺構外		○	H8	1996	小中台遺跡発掘調査団	1997		小中台(2)遺跡　発掘調査報告書	P11
135	園生貝塚		千葉県	千葉市	稲毛区	園生			○	○			○	○		グリッド		○	H5・6	1993-1994	千葉市文化財調査協会	1997		千葉市園生貝塚-平成5・6年度調査報告書-	P24-
136	牛尾舛遺跡		千葉県	千葉市	稲毛区	小中台			○	○			17	○		グリッド		○	H9	1997	千葉市文化財調査協会	1997		千葉市小中台A遺跡・牛尾舛遺跡	P22-
137	地蔵作遺跡		千葉県	千葉市	花見川区	長作			○	○			4	×			○	○	H7	1995	千葉市文化財調査協会	1997		千葉県千葉市　地蔵作遺跡-発掘調査報告書-	P7
138	坊屋敷遺跡	確認調査	千葉県	千葉市	若葉区	大宮			△	△		Ⅱ or Ⅲ	○	△				○	H8	1996	千葉市教育委員会	1997		埋蔵文化財調査(市内遺跡)報告書-平成8年度-	P8
139	芳賀輪遺跡	平成8年度調査	千葉県	千葉市	若葉区	古泉				○			1	×				○	H8	1996	千葉市文化財調査協会	1998		千葉市芳賀輪遺跡 ー平成8年度調査報告書ー	P49
140	戸張作遺跡		千葉県	千葉市	若葉区	東寺山			○				1	×				○	H5・6・7	1993-1995	千葉市文化財調査協会	1998		千葉市戸張作遺跡Ⅰ	P16
141	有吉北貝塚		千葉県	千葉市	緑区	有吉	○	○	○	○	○		123	○	貝層	-	○	○	S59-62	1984-1987	千葉県文化財センター	1998	324	千葉東南部ニュータウン19	P61-
142	宇津志野遺跡		千葉県	千葉市	若葉区	御殿			○	○			×	△	土坑			○	H9	1997	千葉市文化財調査協会	1999		千葉市榎作遺跡・網田遺跡・宇津志野遺跡群・海老遺跡・荒屋敷貝塚	P62
143	荒屋敷貝塚	確認調査	千葉県	千葉市	若葉区	加曽利			○	○			○	×	貝層			○	H10	1998	千葉市教育委員会	1999		埋蔵文化財調査(市内遺跡)報告書-平成10年度-	P8-
144	荒屋敷貝塚	道路側溝	千葉県	千葉市	若葉区	加曽利			○	○			×	×				○	H9	1997	千葉市文化財調査協会	1999		千葉市榎作遺跡・網田遺跡・宇津志野遺跡群・海老遺跡・荒屋敷貝塚	P70
145	有吉遺跡	第4次	千葉県	千葉市	緑区	有吉			○				△	×	土器囲炉	-	○	○	S63	1988	千葉県文化財センター	1999	351	千葉東南部ニュータウン21	P37
146	加曽利貝塚		千葉県	千葉市	若葉区	桜木				○			×	×		グリッド	○	○	S61	1986	千葉県文化財センター	1986		加曽利貝塚 -県営桜木第二団地建設に伴う埋蔵文化財調査報告書-	P17
147	古市場(1)遺跡		千葉県	千葉市	中央区	浜野						不明	×	×		-		○	H11	1991	千葉県文化財センター	1999	356	東関東自動車道(千葉・富津線)埋蔵文化財調査報告書4-市原市今富新山遺跡・古市場(2)遺跡、千葉市古市場(1)遺跡-	P157
148	愛生遺跡		千葉県	千葉市	若葉区	愛生					○		12	△			○	○	H10	1998	千葉市文化財調査協会	2000		千葉市愛生遺跡	P47-
149	遠坪遺跡		千葉県	千葉市	若葉区	中田			○				×	×		グリッド		○	H9	1997	千葉市文化財調査協会	2000		千葉市遠坪遺跡	P6
150	小満遺跡		千葉県	千葉市	若葉区	殿台						○	×	×		グリッド		○	H11	1999	千葉市文化財調査協会	2000		千葉市小満遺跡	P18
151	坊屋敷遺跡		千葉県	千葉市	若葉区	大宮			○	○	○		2	×				○	H9	1997	千葉市文化財調査協会	2000		千葉市坊屋敷遺跡	P7～
152	山王遺跡		千葉県	千葉市	中央区	都			○	○			×	×		遺構外		○	H7	1995	山王遺跡発掘調査団	2000		千葉県千葉市　山王遺跡発掘調査報告書	P25
153	多部田貝塚		千葉県	千葉市	若葉区	多部田				○	○		×	○	貝層			○	H10・11	1998-1999	千葉市文化財調査協会	2001		千葉市多部田貝塚	P14～
154	高有遺跡		千葉県	千葉市	緑区	平山						○	×	×		覆土中		○	H12	2000	千葉市文化財調査協会	2001		千葉市榎作遺跡・種ヶ谷津遺跡・立堀城跡・高有遺跡・宮ノ後遺跡・矢当上ノ台遺跡	P55
155	谷当・上ノ台遺跡		千葉県	千葉市	若葉区	谷当						○	×	×		遺構外		○	H12	2000					P74
156	うならすず遺跡	確認調査	千葉県	千葉市	若葉区	多部田					○		○	△				○	H12	2000	千葉市教育委員会	2001		埋蔵文化財調査(市内遺跡)報告書-平成12年度-	P8
157	うならすず遺跡		千葉県	千葉市	若葉区	多部田					○		×	○				○	H12	2000	千葉市文化財調査協会	2001		千葉市うならすず遺跡-平成12年度調査-	P28

No.	遺跡名	地点	所在地				時期						共伴遺構			包含層グリッド等	土器の状態		調査年次		調査主体	公表資料			
			都道府県	市町村	区	町名	成立段階	E1	E2	E3	E4	不明・その他	住居跡	土坑	その他		完形（略）	破片				発行年	集No.	報告書名・書名	掲載頁
158	内野第1遺跡		千葉県	千葉市	花見川区	宇那谷				○	○		9	○			○	○	H2～8	1990-1996	千葉市文化財調査協会	2001		千葉市内野第1遺跡発掘調査報告書	P13-
159	生実城跡		千葉県	千葉市	中央区	生実			○				×	×				○	S63・H3～6	1988・1991-1994	千葉市文化財調査協会	2002		千葉市生実城跡-昭和63年度・平成3～6年度調査-	P40
160	川崎遺跡		千葉県	千葉市	若葉区	更級						○	×	×		グリッド		○	H10	1998	千葉市文化財調査協会	2002		千葉市川崎遺跡・草刈場北遺跡・味噌草野遺跡	P9
161	奥房台遺跡		千葉県	千葉市	緑区	土気			○	○			1	×		グリッド	○	○	H12	2000	千葉市文化財調査協会	2002		千葉市土気東遺跡群Ⅰ	P17
162	大作北遺跡		千葉県	千葉市	若葉区	桜木				○	○		1	×				○	H13	2001	千葉市教育委員会	2002		埋蔵文化財調査(市内遺跡)報告書-平成13年度-	P19
163	皿池東遺跡	平成13年度調査	千葉県	千葉市	若葉区	中田						○	×	×		遺構外		○	H13	2001	市教育振興財団	2003		千葉市猪鼻城跡・皿池東遺跡	P66
164	六通貝塚		千葉県	千葉市	緑区	おゆみ野		○	○				○	×				○	H14	2002	千葉市教育委員会	2003		埋蔵文化財調査(市内遺跡)報告書-平成14年度-	P27
165	荒屋敷西遺跡		千葉県	千葉市	若葉区	貝塚			○				○	△				○	H14	2002	千葉市教育委員会	2003		埋蔵文化財調査(市内遺跡)報告書-平成14年度-	P12
166	六通神社南遺跡		千葉県	千葉市	緑区	おゆみ野中央			○	○			×	×		グリッド		○	S58-	1983-	千葉県文化財センター	2003	443	千葉東南部ニュータウン26	P87
167	御塚台遺跡		千葉県	千葉市	緑区	おゆみ野中央			○	○			2	△		－		○	S58-	1983-	千葉県文化財センター	2003	443	千葉東南部ニュータウン26	P87
168	春日作遺跡		千葉県	千葉市	緑区	大金沢	○						×	×		グリッド		○	H9	1997	千葉県文化財センター	2003	458	千葉東南部ニュータウン27	P36
169	坊屋敷遺跡		千葉県	千葉市	若葉区	大宮			○	○			2	×	土器埋設		○	○	H15	2003	千葉市教育振興財団	2004		千葉市坊屋敷遺跡Ⅱ	P5
170	多部田貝塚		千葉県	千葉市	若葉区	多部田			○	○			4	○	貝層		○	○	H3～6	1991-1994	千葉市教育振興財団	2004		千葉市平和公園遺跡群Ⅰ　多部田貝塚・貝殻塚遺跡・ムグリ遺跡	P10～
171	貝殻塚遺跡		千葉県	千葉市	若葉区	多部田				○			1	×			○	○	H4・6	1992・1994	千葉市教育振興財団				P56
172	うならすず遺跡		千葉県	千葉市	若葉区	多部田				○	○	○	40	△				○	H2～7	1990-1995	千葉市教育振興財団	2004		千葉市平和公園遺跡群Ⅱ　うならすず遺跡	P64-
173	荻生道遺跡		千葉県	千葉市	緑区	小倉土							×	×		表採		○	S51・58・62	1976・1983・1987	千葉市教育振興財団	2004		千葉市昭和の森遺跡群Ⅰ-荻生道遺跡-	P143・149
174	越川戸遺跡		千葉県	千葉市	緑区	平山			○	○	○		×	×		遺構外		○	H14	2002	千葉市教育振興財団	2004		千葉市越川戸遺跡	P24
175	観音塚遺跡		千葉県	千葉市	中央区	千葉寺					○		×			－		○	S60-H10	1985-1998	千葉県文化財センター	2004	472	千葉市観音塚遺跡・地蔵山遺跡(3)	P63
176	今台遺跡		千葉県	千葉市	緑区	大金沢			○	△			×	×		遺構外		○	H3	1991	千葉県文化財センター	2004	466	千葉東南部ニュータウン28	P35
177	バクチ穴遺跡	第3次	千葉県	千葉市	緑区	大金沢			○		○		△	×	竪穴状遺構	グリッド	△	○	H5・6	1993・1994	千葉県文化財センター	2004	467	千葉東南部ニュータウン29	P70
178	大膳野南貝塚	貝層範囲確認	千葉県	千葉市	緑区	大金沢			○	○	○		－	－		トレンチ			H5	1993	千葉県文化財センター	2004	467	千葉東南部ニュータウン29	P140
179	宮野木原第2遺跡	確認調査	千葉県	千葉市	稲毛区	宮野木			○				○	×				○	H16	2004	千葉市教育委員会	2005		埋蔵文化財調査(市内遺跡)報告書-平成16年度-	P13
180	荒屋敷西遺跡		千葉県	千葉市	若葉区	貝塚		○	○				×	○				○	H15	2003	千葉市教育振興財団	2005		千葉市荒屋敷西遺跡・菱名台遺跡	P7
181	上赤塚遺跡	確認調査	千葉県	千葉市	緑区	南生実						不明	△	×		トレンチ		○	H5	1993	千葉県文化財センター	2005	513	千葉東南部ニュータウン31	P177
182	小金沢古墳群	② 第3次	千葉県	千葉市	緑区	小金沢			○				×	×	土器埋設	グリッド	△	○	S62・H4	1987・1992	千葉県文化財センター	2005	514	千葉東南部ニュータウン32	P68
183	城ノ台遺跡		千葉県	千葉市	緑区	南生実		○					×	×		遺構外		○	S62・63H2-4・6	1987・1988-1992 1994	千葉県教育振興財団	2005	539	千葉東南部ニュータウン34	P50
184	花輪貝塚	確認調査	千葉県	千葉市	若葉区	加曽利				○			×	×		遺構外		○	H15	2003	千葉市教育振興財団	2006		千葉市花輪貝塚-平成15年度確認調査報告-	P10-
185	椎名崎古墳群B群		千葉県	千葉市	緑区	椎名崎			○				1	×		グリッド	△	○	S60-	1985-	千葉県教育振興財団	2006	544	千葉東南部ニュータウン35	P177
186	芳賀輪遺跡	S50～59	千葉県	千葉市	若葉区	古泉			○	○			28	○	土器埋設	グリッド	○	○	S50～59	1976-1984	千葉市教育振興財団	2007		千葉市芳賀輪遺跡(第1分冊　縄文時代編)	P30-
187	小中台A遺跡		千葉県	千葉市	稲毛区	小中台					○		1	○				○	H17	2005	千葉市教育振興財団	2007		千葉市小中台A遺跡	P8-
188	鎌取場台遺跡		千葉県	千葉市	緑区	おゆみ野	○	○					×	×	遺物集中地点	包含層		○	H17	2005	千葉市教育振興財団	2007		千葉市鎌取場台遺跡	P49
189	へたの台貝塚	確認調査	千葉県	千葉市	中央区	仁戸名			○				×	△				○	H18	2006	千葉市教育委員会	2007		埋蔵文化財調査(市内遺跡)報告書-平成18年度-	P7
190	園生新山遺跡		千葉県	千葉市	稲毛区	園生				○	○		1	○	土器埋設			○	H18	2006	千葉市教育振興財団	2007		千葉市園生新山遺跡	P6
191	明神台遺跡		千葉県	千葉市	若葉区	下和泉			○		○		2	○			○	○	H9	1997	千葉市教育振興財団	2007		千葉市下和泉遺跡群-白池台遺跡・新堤遺跡・明神台遺跡・端山越遺跡・大草台古墳群・上谷津第1遺跡・上谷津第2遺跡・井戸作南遺跡	P33
192	端山越遺跡		千葉県	千葉市	若葉区	下和泉							1	△				○	H8	1996					P54
193	上谷津第1遺跡		千葉県	千葉市	若葉区	上和泉					○		1	×				○	H12	2000					P144
194	上谷津第2遺跡		千葉県	千葉市	若葉区	上和泉					○		2	○				○	H10	1998					P212
195	井戸作南遺跡		千葉県	千葉市	若葉区	下和泉				○			1	△				○	H8～11	1996-1999					P261
196	へたの台貝塚	平成18年度調査	千葉県	千葉市	中央区	仁戸名			○				×	×		遺構外		○	H18	2006	千葉市教育振興財団	2007		千葉市へたの台貝塚-平成18年度発掘調査報告書-	P16
197	六通貝塚		千葉県	千葉市	緑区	南生実				○	○		3	○		－	○	○	S59-	1984-	千葉県教育振興財団	2007	572	千葉東南部ニュータウン37	P63
198	台門貝塚	平成17・18年度	千葉県	千葉市	若葉区	貝塚			○				×	×		包含層		○	H17・18	2005-2006	千葉市教育振興財団	2008		千葉市台門貝塚-平成17・18年度発掘調査報告-	P13
199	神明社裏遺跡		千葉県	千葉市	緑区	小金沢			○	○	○		6	×		グリッド	○	○	S58-	1983-	千葉県教育振興財団	2008	598	千葉東南部ニュータウン38	P17
200	有吉南貝塚		千葉県	千葉市	緑区	有吉		○	○	○	○		59	○	貝層	－					千葉県教育振興財団	2008	604	千葉東南部ニュータウン40	P53-

No.	遺跡名	地点	所在地				時期						共伴遺構			包含層グリッド等	土器の状態		調査年次		調査主体	公表資料			
			都道府県	市町村	区	町名	成立段階	E1	E2	E3	E4	不明・その他	住居跡	土坑	その他		完形（略）	破片				発行年	集No.	報告書名・書名	掲載頁
201	木ノ間南遺跡	平成19年度	千葉県	千葉市	若葉区	和泉						○	×	×		遺構外		○	H19	2007	千葉市教育振興財団	2009		千葉市和泉遺跡群-(仮称)和泉の郷ゴルフ場建設予定地内埋蔵文化財調査報告書-	P33
202	沢ノ台遺跡	平成19年度	千葉県	千葉市	若葉区	和泉			○	○			6	○			○	○	H19	2007					P40～
203	芋ノ谷東遺跡	平成9年度	千葉県	千葉市	若葉区	和泉			○				3	○			○	○	H9	1997					P131
204	木戸脇遺跡	平成6年度	千葉県	千葉市	若葉区	和泉			○				×	○				○	H6	1994					P211
205	蛇喰遺跡	平成19年度	千葉県	千葉市	若葉区	和泉						○	×	×		遺構外		○	H19	2007					P109
206	大森第1遺跡	平成20年度	千葉県	千葉市	中央区	宮崎						○	×	×		遺構外		○	H20	2008	千葉市教育振興財団	2009		千葉市大森第1遺跡-平成20年度-	P13
207	大膳野南貝塚		千葉県	千葉市	緑区	おゆみ野					○		5	○		グリッド	○	○	H21	2009	千葉市教育振興財団	2014		千葉市大膳野南貝塚　発掘調査報告書	P313-
208	米之内遺跡		千葉県	千葉市	花見川区	犢橋			△	△		Ⅱ or Ⅲ	1					○	H26	2014	千葉市教育振興財団	2015		千葉市米之内遺跡-倉庫建設事業に伴う埋蔵文化財調査-	P4
209	へたの台貝塚		千葉県	千葉市	中央区	仁戸名		○	○	○			×	○		遺構外		○	H26	2014	千葉市教育振興財団	2015		千葉市へたの台貝塚-宅地造成事業に伴う埋蔵文化財調査報告書-	P5
210	愛生遺跡	確認調査	千葉県	千葉市	若葉区	愛生			○	○			○	△				○	H26	2014	千葉市教育委員会	2015		埋蔵文化財調査(市内遺跡)報告書-平成26年度-	P11
211	台さら坊遺跡	確認調査	千葉県	千葉市	若葉区	坂月					○		○	△				○	H26	2014	千葉市教育委員会	2015		埋蔵文化財調査(市内遺跡)報告書-平成26年度-	P16
212	柳沢遺跡	平成20年度	千葉県	千葉市	若葉区	小倉						○	×	×		包含層		○	H20	2008	千葉市教育振興財団	2016		千葉市柳沢遺跡-平成20年度発掘調査報告書-	P6-
213	宮野木原第2遺跡		千葉県	千葉市	稲毛区	宮野木			○				×	△		遺構外		○	H27	2015	千葉市教育振興財団	2016		千葉市宮野木原第2遺跡-長屋住宅建設に伴う埋蔵文化財発掘調査報告書-	P4
214	向ノ台遺跡		千葉県	千葉市	若葉区	加曽利			○				×	×		遺構外		○	H28	2016	千葉市教育振興財団	2016		千葉市向ノ台遺跡Ⅱ-宅地造成に伴う埋蔵文化財調査報告書-	P9
215	加曽利貝塚		千葉県	千葉市	若葉区	桜木	○	○	○	○			○	○		グリッド		○	-	-	千葉市教育委員会	2017		史跡　加曽利貝塚総括報告書	P429-
216	田向遺跡		千葉県	千葉市	若葉区	加曽利						○	×	×		遺構外		○	H28	2016	千葉市教育振興財団	2017		千葉市田向遺跡-宅地造成に伴う埋蔵文化財調査報告書-	P3
217	古山遺跡	第3次	千葉県	千葉市	若葉区	桜木		○	○	○	○		×	△		遺構外		○	H28	2016	千葉市教育振興財団	2018		千葉市古山遺跡(第3次)-宅地造成に伴う埋蔵文化財調査報告書-	P6
218	台畑古墳群		千葉県	千葉市	若葉区	加曽利			△	△		Ⅱ or Ⅲ	×	×		遺構外		○	H29	2017	千葉市教育振興財団	2018		千葉市台畑古墳群-治山事業に伴う埋蔵文化財発掘調査報告書-	P2

表註①　土坑については、遺物の出土層位が不記載のものが大半であることから抽出の対象とした。

表註②　略完形の資料には炉体土器のほか、報告段階での復元個体（口縁部、頸部、胴部、底部の形状が復元できる個体）を含む。

表註③　型式細分の判断に迷うものについては表中に△表示とし、欄外に「(例) Ⅱ or Ⅲ」と表記した。

表註④　報告書内で「調査区出土」となっているものは、「グリッド」に用語統一した。

表註⑤　報告書内で「遺構外出土遺物」と表記されているものの中には、包含層やグリッド出土のものが含まれている可能性があるが、判断材料がないため、「遺構外」として扱った。