和歌山県埋蔵文化財調査年報

—平成 29 年度—

2019.3

和歌山県教育委員会

１．寺内古墳群、相方遺跡　竪穴建物床面検出状況（南から）

２．立野遺跡　自然流路、木質遺物検出状況（東から）

例　　言

1　本書は、平成 29 年度に文化庁の国宝重要文化財等保存整備費補助金を得て、和歌山県教育委員会が実施した試掘調査、確認調査、分布調査、工事立会の成果報告である。

　そのほか、平成 30 年度の和歌山県埋蔵文化財関係組織図、周知の埋蔵文化財包蔵地の認定及び範囲変更、平成 29 年度の国及び県指定文化財（記念物）現状変更許可一覧、国選定重要文化的景観現状変更届出一覧、文化財保護法第 92 条、第 93 条、第 94 条、第 99 条、第 102 条の届出、通知、報告一覧及び市町村教育委員会関係及び公益財団法人和歌山県文化財センター、和歌山県教育委員会による埋蔵文化財調査一覧についても掲載した。

2　周知の埋蔵文化財包蔵地の範囲変更については、平成 30 年 1 月 1 日から平成 30 年 12 月 31 日までに、変更があったものを掲載した。

3　本書に掲載した地図は、特に断りがない限り、遺跡位置図の縮尺は 25,000 分の 1、調査位置図の縮尺が 2,500 分の 1 で、上方が座標北である。

4　本文中で使用した土色は、農林水産省農林水産技術会議事務局監修・財団法人日本色彩研究所色票監修『新版標準土色帖』によるものである。

5　「市町村教育委員会による埋蔵文化財調査一覧」の作成にあたっては、和歌山市・海南市・岩出市・紀の川市・かつらぎ町・橋本市・高野町・有田市・有田川町・御坊市・田辺市・白浜町・新宮市の各教育委員会の協力を得た。

6　「公益財団法人和歌山県文化財センターによる埋蔵文化財調査一覧」の作成にあたっては、公益財団法人和歌山県文化財センターの協力を得た。

7　本書の編集は、和歌山県教育庁生涯学習局文化遺産課調査班が行い、執筆は各担当者が行った。

8　本書で使用した図面類の原図及び掲載を省略した原図・写真等の記録類、出土遺物は、和歌山県教育委員会で保管しているので、閲覧及び見学、利用可能である。

目　　次

平成 30 年度　関係資料 …… 1

和歌山県埋蔵文化財関係組織図 …… 2

周知の埋蔵文化財包蔵地の範囲変更 …… 3

平成 29 年度　和歌山県内記念物・埋蔵文化財関係届出等資料 …… 5

国指定記念物現状変更許可（文化財保護法第 125 条・第 168 条・権限移譲）一覧 …… 6

国選定重要文化的景観現状変更届出（文化財保護法第 139 条）一覧 …… 9

県指定記念物現状変更許可一覧 …… 9

埋蔵文化財発掘の届出等件数・県内市町村埋蔵文化財の届出等件数一覧 …… 10

埋蔵文化財発掘の届出・通知（文化財保護法第 93 条・法第 94 条）一覧 …… 11

埋蔵文化財発掘調査の届出・報告（文化財保護法第 92 条・法第 99 条）一覧 …… 29

出土文化財認定通知（文化財保護法第 102 条）一覧 …… 32

平成 29 年度　和歌山県内における埋蔵文化財の調査成果 …… 34

市町村教育委員会による埋蔵文化財調査一覧 …… 35

和歌山県教育委員会による埋蔵文化財調査一覧 …… 43

公益財団法人和歌山県文化財センターによる埋蔵文化財調査一覧 …… 44

1　宇田森遺跡 …… 45
2　友ヶ島第３砲台跡 …… 47
3　和歌山城跡 …… 48
4　和歌山城跡 …… 50
5　秋月遺跡 …… 51
6　井辺遺跡 …… 51
7　寺内古墳群、相方遺跡 …… 52
8　吉礼Ⅲ遺跡 …… 56
9　大野中遺跡 …… 59
10　東野遺跡 …… 59
11 下佐々遺跡 …… 60
12 根来寺遺跡 …… 61
13 東三谷遺跡 …… 64
14 神野々Ⅲ遺跡 …… 64
15 真田屋敷跡 …… 66
16 椒浜遺跡 …… 68
17 椒浜遺跡 …… 69
18 椒浜遺跡 …… 69
19 旧円満寺跡 …… 70
20 上中野Ⅰ遺跡 …… 70
21 上中野Ⅱ遺跡、広八幡古銭出土地 …… 71
22 小松原Ⅱ遺跡・湯川氏館跡 …… 72
23 高家遺跡 …… 73
24　吉原遺跡 …… 78
25　和田Ⅱ遺跡 …… 79
26　和田Ⅱ遺跡 …… 80
27　和田Ⅱ遺跡 …… 81
28　吉原御坊跡 …… 81
29　片山遺跡 …… 82
30　大塚遺跡 …… 82
31　法徳寺遺跡 …… 83
32　岡の段遺跡 …… 84
33　岡の段遺跡 …… 85
34　岡の段遺跡 …… 86
35　岡の段遺跡 …… 86
36　和佐遺跡 …… 86
37　土生城跡 …… 87
38　岩田古墳群 …… 88
39　中ノ岡遺跡 …… 89
40　坂本付城跡 …… 91
41　立野遺跡 …… 93
42　立野城跡 …… 99
43　笠嶋遺跡 …… 99
44　（仮称）熊野参詣道大辺路関連遺跡 …… 100
45　新宮城跡、新宮城下町遺跡 …… 103
46　阿須賀神社遺跡 …… 107

報告書抄録 …… 110

平成 30 年度　関係資料

和歌山県埋蔵文化財関係　組織図（平成30年度）

和歌山県教育委員会事務局
教育長　宮下　和己

生涯学習局
局　長　木皮　享

教育総務局
局　長　山本　和秀

学校教育局
局　長　小滝　正孝

文化遺産課
課　長　栗生　好人
副課長　土山　寛人

教育企画員　黒石　哲夫
（調査班長事務取扱）

和歌山県立博物館

和歌山県立自然博物館

和歌山県立近代美術館

和歌山県立紀伊風土記の丘
課長　佐々木　宏治
主査学芸員　萩野谷　正宏
主査学芸員　瀬谷　今日子
学芸員　山本　光俊

調査班
主　査　高橋　智也
副主査　田中　元浩
副主査　辰丸　嘉一
副主査　仲辻　慧大

保存班

普及班

世界遺産班
主　査　仲原　知之

公益財団法人
和歌山県文化財センターへ派遣
主　査　丹野　拓
（埋蔵文化財課長）
副主査　金澤　舞

周知の埋蔵文化財包蔵地の認定・範囲変更

平成30年1月1日から平成30年12月31日までの間に包蔵地の認定・範囲変更・名称変更等を行った遺跡は、表に示す12遺跡である。以下では範囲変更した包蔵地を図示している。

和歌山市
383　神前Ⅱ遺跡

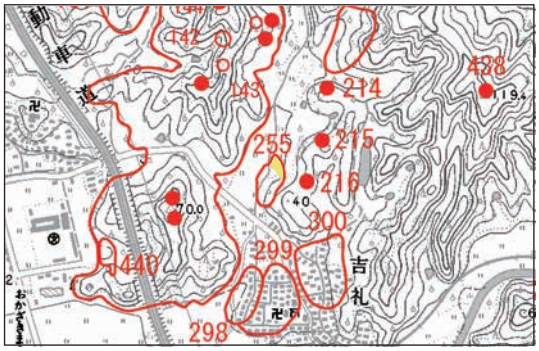

和歌山市
255　吉礼Ⅲ遺跡

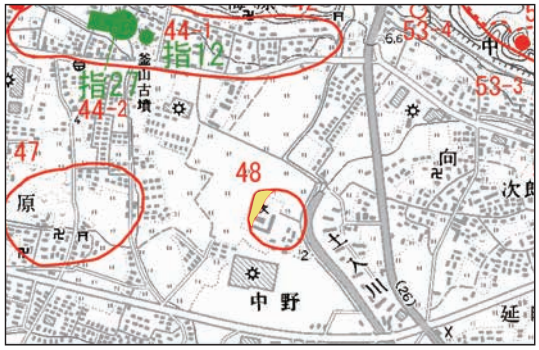

和歌山市
48　中野遺跡

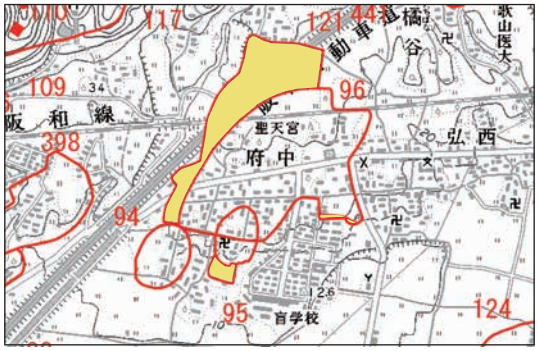

和歌山市
95　府中Ⅲ遺跡　96　府中遺跡

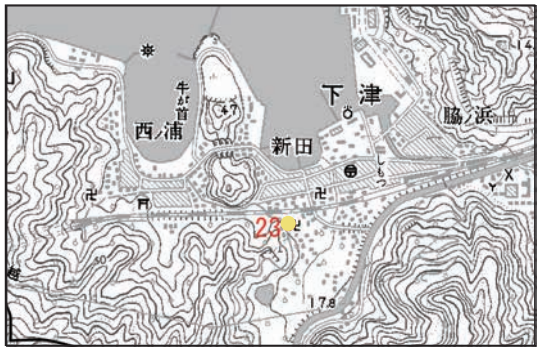

海南市
23　阿弥陀寺古墳

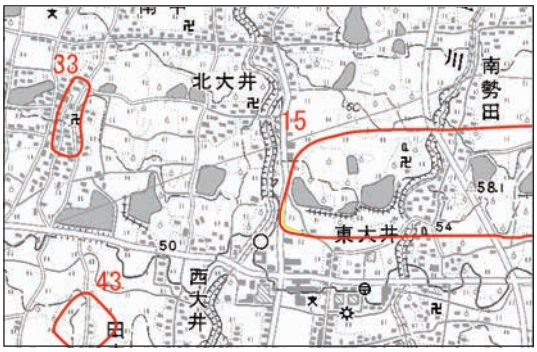

紀の川市
15　粟島遺跡

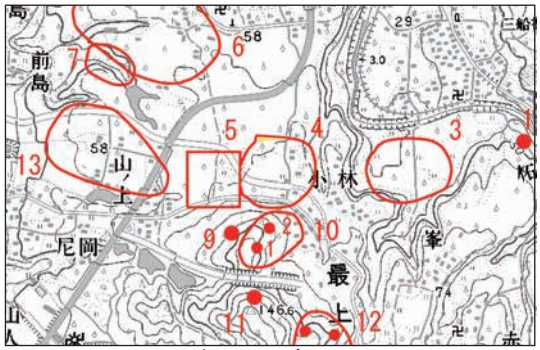

紀の川市
4　最上遺跡

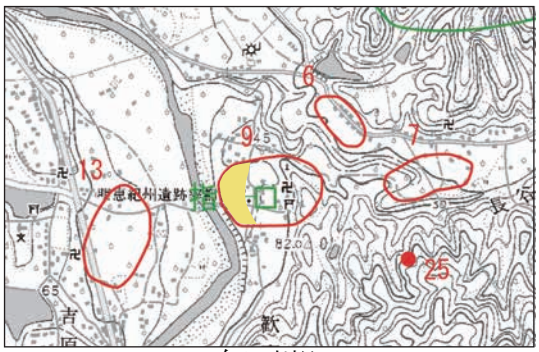

有田川町
9　歓喜寺跡

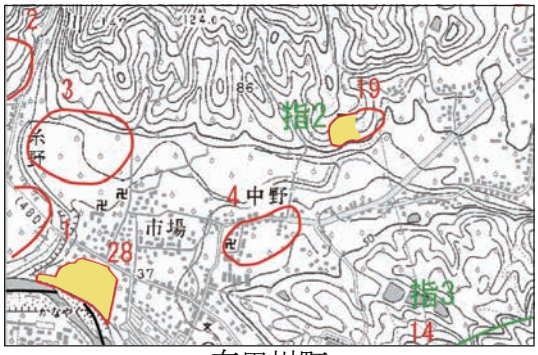

有田川町
19　白岩丹生神社遺跡　28　金屋土居跡

田辺市
8　平野遺跡

周知の埋蔵文化財包蔵地認定・範囲変更一覧

市町村名（地区名）	遺跡番号	地図	遺跡名	いせきめい	所在地	種別	時代	立地	遺跡概況	変更・認定日	備考
和歌山市	383	10図	神前Ⅱ遺跡	こうざきにいせき	神前	散布地	古墳～室町	沖積地	土師器、須恵器、土錘、瓦器、陶磁器	平成30年3月27日	範囲変更
	255	10図	吉礼Ⅲ遺跡	きれさんいせき	吉礼	散布地	弥生～中世	段丘斜面	弥生土器	平成30年1月5日	範囲変更
	48	5図	中野遺跡	なかのいせき	中野	散布地	古墳～中世	平地	土師器、須恵器、陶器、輸入陶磁器	平成30年4月23日	範囲変更
	95	5図	府中Ⅲ遺跡	ふちゅうさんいせき	府中	散布地	縄文～平安	丘陵	石鏃、縄文土器、石棒、須恵器、土師器	平成30年4月23日	範囲変更
	96	5図	府中遺跡	ふちゅういせき	府中	散布地	縄文～平安	丘陵	石鏃、須恵器、土師器	平成30年4月23日	範囲変更
海南市	23	16図	阿弥陀寺古墳	あみだじこふん	下津	古墳	古墳	丘陵	円墳、横穴式古墳	平成30年5月22日	新規認定
紀の川市	15	6図	粟島遺跡	あわしまいせき	東大井	散布地	奈良～平安	河岸段丘	掘立柱建物群、軒丸瓦、平瓦、須恵器、土師器	平成30年3月5日	範囲変更
	4	11図	最上遺跡	もがみいせき	最上	集落跡	弥生～中世	丘陵端	弥生土器、石鏃、須恵器、土師器、掘立柱建物、土坑	平成30年11月2日	範囲変更
有田川町	9	22図	歓喜寺跡	かんぎじあと	歓喜寺	寺院跡	鎌倉	河岸段丘	瓦	平成30年9月27日	範囲変更
	19	22図	白岩丹生神社遺跡	しろいわにうじんじゃいせき	小川	散布地	室町	山麓	瓦器	平成30年9月27日	範囲変更
	28	22図	金屋土居跡	かなやどいあと	金屋	館跡	中世	平地	堀跡、土塁	平成30年9月27日	新規認定
田辺市	8	37図	平野遺跡	ひらのいせき	本宮	墓地	中世	丘陵	土坑墓群、鉄小刀、銭貨、土師器	平成30年11月2日	範囲変更

平成 29 年度

和歌山県内記念物･埋蔵文化財関係届出等資料

国指定記念物現状変更許可（文化財保護法第125条関係）一覧1

№.	文書番号 日付	記念物名	申請理由 申請日	場所 所有者など	申請者	備考
1	文第04040002号 平成29年4月10日	史跡　金剛峯寺境内	墓石建立 平成29年3月31日	伊都郡高野町高野山548 宗教法人　金剛峯寺	宗教法人　巴陵院　代表役員	高野町教育委員会立会
2	文第04040002号の(2) 平成29年4月13日	史跡　金剛峯寺境内	墓石建立 平成29年4月5日	伊都郡高野町高野山553 宗教法人　金剛峯寺	宗教法人　親王院	高野町教育委員会立会
3	文第04040002号の(3) 平成29年4月13日	名勝　琴ノ浦温山荘庭園	園内整備 平成29年4月10日	海南市船尾370 公益財団法人　琴ノ浦温山荘園	公益財団法人　琴ノ浦温山荘園 理事長	海南市教育委員会立会
4	文第04040002号の(4) 平成29年4月17日	史跡　高野参詣道	参道・石階段改修及びこいのぼり固定台設置 平成29年4月10日	九度山町慈尊院749 宗教法人　勝利寺	宗教法人　勝利寺　代表役員	九度山町教育委員会立会
5	文第04040002号の(5) 平成29年4月19日	史跡　根来寺境内	覆屋改修 平成29年4月17日	岩出市根来2284 宗教法人 新義真言宗総本山根来寺	宗教法人　新義真言宗総本山 根来寺　代表役員	岩出市教育委員会立会
6	文第04040002号の(6) 平成29年4月25日	史跡　和歌山城	石垣修理 平成29年4月20日	和歌山市一番丁3番地 和歌山市	和歌山市長	和歌山市教育委員会立会
7	文第04040002号の(7) 平成29年5月11日	史跡　熊野三山	植樹（御旅所） 平成29年4月27日	新宮市相筋2丁目226-16 宗教法人　熊野速玉大社	宗教法人　熊野速玉大社　代表 役員	新宮市教育委員会立会
8	文第04040002号の(8) 平成29年5月15日	名勝　琴ノ浦温山荘庭園	防災設備整備 平成29年4月28日	海南市船尾370 公益財団法人琴ノ浦温山荘園	公益財団法人　琴ノ浦温山荘園 理事長	海南市教育委員会立会
9	文第04040002号の(9) 平成29年5月16日	史跡　旧名手宿本陣	発掘調査 平成29年5月10日	紀の川市名手市場641 紀の川市	紀の川市長	
10	文第04040002号の(10) 平成29年5月23日	特別史跡 岩橋千塚古墳群	発掘調査 平成29年5月16日	和歌山市岩橋地内 和歌山県	和歌山県立紀伊風土記の丘館 長	
11	文第04040002号の(11) 平成29年5月25日	史跡　根来寺境内	植樹 平成29年5月16日	岩出市根来2301-3 宗教法人　新義真言宗総本山 根来寺	宗教法人　新義真言宗総本山 根来寺　代表役員	岩出市教育委員会立会
12	文第04040002号の(12) 平成29年5月31日	史跡　和歌山城	確認調査 平成29年5月26日	和歌山市一番丁3番地 和歌山市	和歌山市長	
13	文第04040002号の(13) 平成29年6月7日	名勝　和歌の浦	不老橋修理 平成29年6月2日	和歌山市和歌浦中3丁目1679番24ほか地先 和歌山市	和歌山市長	
14	文第04040002号の(14) 平成29年7月19日	史跡　金剛峯寺境内	墓所建設 平成29年6月30日	伊都郡高野町高野山548 宗教法人　金剛峯寺	宗教法人　不動院　代表役員	高野町教育委員会立会
15	文第04040002号の(15) 平成29年7月26日	史跡　和歌山城	休憩所改修 平成29年7月18日	和歌山市一番丁3番地 和歌山市	和歌山市長	和歌山市教育委員会立会
16	文第04040002号の(16) 平成29年7月26日	特別史跡 岩橋千塚古墳群	古墳整備 平成29年7月9日	和歌山市岩橋地内 和歌山県	和歌山県立紀伊風土記の丘館 長	紀伊風土記の丘立会
17	文第04040002号の(17) 平成29年8月4日	史跡　金剛峯寺境内	墓石建立 平成29年8月1日	伊都郡高野町高野山548 宗教法人　金剛峯寺	宗教法人　光明院　代表役員	高野町教育委員会立会
18	文第04040002号の(18) 平成29年8月16日	名勝　琴ノ浦温山荘庭園	建物解体調査等 平成29年8月10日	海南市船尾370 公益財団法人　琴ノ浦温山荘園	公益財団法人　琴ノ浦温山荘園 理事長	海南市教育委員会立会
19	文第04040002号の(19) 平成29年8月30日	天然記念物 オオウナギ生息地	鮎産卵床設置 平成29年8月18日	西牟婁郡白浜町十九渕地内（富田川沿い） 国	富田川漁業協同組合　代表 理事組合長	
20	文第04040002号の(20) 平成29年9月11日	史跡　熊野三山	拝殿等保存修理 平成29年8月28日	東牟婁郡那智勝浦町那智山 宗教法人　熊野那智大社	宗教法人　熊野那智大社　代表 役員	那智勝浦町教育委員会立会
21	文第04040002号の(21) 平成29年9月14日	名勝　南方曼陀羅の風景地	植林木択伐 平成29年9月6日	田辺市上秋津1417番1 公益財団法人　上秋津愛郷会	公益社団法人　上秋津愛郷会 代表理事	
22	文第04040002号の(22) 平成29年9月21日	史跡　金剛峯寺境内	墓所建設 平成29年9月12日	伊都郡高野町高野山553 宗教法人　金剛峯寺	宗教法人　光明院　代表役員	高野町教育委員会立会
23	文第04040002号の(23) 平成29年9月26日	史跡　金剛峯寺境内	墓所建設 平成29年9月13日	伊都郡高野町高野山548 宗教法人　金剛峯寺	宗教法人　大円院　代表役員	高野町教育委員会立会
24	文第04040002号の(24) 平成29年9月26日	史跡　金剛峯寺境内	墓所建設 平成29年9月13日	伊都郡高野町高野山553 宗教法人　金剛峯寺	宗教法人　桜池院　代表役員	高野町教育委員会立会
25	文第04040002号の(26) 平成29年10月16日	史跡 和歌山藩主徳川家墓所	護摩堂修理 平成29年10月2日	海南市下津町上690番地 宗教法人　長保寺	宗教法人　長保寺　代表役員	海南市教育委員会立会
26	文第04040002号の(27) 平成29年10月16日	史跡　金剛峯寺境内	墓所建設 平成29年10月10日	伊都郡高野町高野山553 宗教法人　金剛峯寺	宗教法人　不動院　代表役員	高野町教育委員会立会
27	文第04040002号の(28) 平成29年10月19日	名勝　養翠園	地被植物補植等 平成29年10月6日	和歌山市1164 株式会社　養翠園	株式会社養翠園 代表取締役	
28	文第04040002号の(29) 平成29年10月19日	名勝　琴ノ浦温山荘庭園	園内整備等 平成29年10月13日	海南市船尾370 公益財団法人　琴ノ浦温山荘園	公益財団法人琴ノ浦温山荘園 理事長	海南市教育委員会立会
29	文第04040002号の(30) 平成29年10月20日	史跡　和歌山城	手すり設置 平成29年10月19日	和歌山市一番丁3番地 和歌山市	和歌山市長	和歌山市教育委員会立会
30	文第04040002号の(31) 平成29年11月10日	史跡　金剛峯寺境内	墓所建設 平成29年10月26日	伊都郡高野町高野山548 宗教法人　金剛峯寺	宗教法人　清浄心院　代表役員	高野町教育委員会立会
31	文第04040002号の(32) 平成29年11月10日	天然記念物 オオウナギ生息地	一時捕獲及び土砂除去 平成29年11月1日	西牟婁郡白浜町中地先 国	和歌山県知事	
32	文第04040002号の(33) 平成29年11月10日	天然記念物 オオウナギ生息地	橋梁撤去 平成29年11月1日	田辺市鮎川788-4番地地先 国	田辺市長	
33	文第04040002号の(34) 平成29年11月14日	天然記念物 江須崎暖地性植物群落	竹伐採 平成29年10月31日	西牟婁郡すさみ町江住154・155 江住春日神社	すさみ町教育委員会教育長	
34	文第04040002号の(35) 平成29年12月15日	名勝　琴ノ浦温山荘庭園	便所建築等 平成29年11月27日	海南市船尾370 公益財団法人　琴ノ浦温山荘園	公益財団法人琴ノ浦温山荘園 理事長	海南市教育委員会立会
35	文第04040002号の(36) 平成29年12月18日	史跡　熊野参詣道 名勝 南方曼荼羅の風景地	排水溝設置及び社務所改修 平成29年12月7日	田辺市中辺路町高原1120番地 宗教法人　熊野神社	宗教法人　熊野神社　代表役員	田辺市教育委員会立会
36	文第04040002号の(37) 平成29年12月18日	史跡　熊野参詣道	石碑設置（阿須賀王子跡） 平成29年12月8日	新宮市阿須賀1丁目2番2 宗教法人　阿須賀神社	新宮ライオンズクラブ　会長	新宮市教育委員会立会

国指定記念物現状変更許可（文化財保護法第125条関係）一覧2

No.	文書番号 日付	記念物名	申請理由 申請日	場所 所有者など	申請者	備考
37	文第04040002号の(38) 平成30年1月16日	天然記念物 オオウナギ生息地	護岸及び水位計復旧 平成30年1月5日	西牟婁郡上富田町岩田地内 国	和歌山県知事	
38	文第04040002号の(39) 平成30年2月8日	名勝　和歌の浦	日本遺産説明板設置 平成30年1月31日	和歌山市和歌浦西2丁目1番20号ほか 宗教法人　東照宮ほか	和歌の浦日本遺産活用推進協議会会長	和歌山市教育委員会立会
39	文第04040002号の(40) 平成30年2月8日	名勝　養翠園	日本遺産説明板設置 平成30年1月31日	和歌山市西浜1164 株式会社　養翠園	和歌の浦日本遺産活用推進協議会会長	和歌山市教育委員会立会
40	文第04040002号の(41) 平成30年2月8日	名勝　琴ノ浦温山荘庭園	日本遺産説明板設置 平成30年1月31日	海南市船尾370 公益財団法人　琴ノ浦温山荘園	和歌の浦日本遺産活用推進協議会会長	海南市教育委員会立会
41	文第04040002号の(42) 平成30年2月9日	天然記念物 オオウナギ生息地	樹木伐採・堆積土砂撤去 平成30年2月1日	西牟婁郡白浜町十九渕外地内 国	和歌山県知事	
42	文第04040002号の(44) 平成30年2月19日	名勝　南方曼陀羅の風景地	須佐神社斜面改修 平成30年2月19日	田辺市中万呂 宗教法人須佐神社	田辺市長	
43	文第04040002号の(45) 平成30年3月9日	名勝　琴ノ浦温山荘庭園	松移植 平成30年2月28日	海南市船尾370 公益財団法人　琴ノ浦温山荘園	公益財団法人琴ノ浦温山荘園理事長	
44	文第04040002号の(46) 平成30年3月16日	名勝　和歌の浦	松植樹 平成30年3月12日	和歌山市和歌浦中 和歌山県	玉津島保存会会長	
45	文第04040002号の(47) 平成30年3月26日	史跡　旧名手宿本陣	旧妹背家住宅復旧 平成30年3月20日	紀の川市名手市場641 紀の川市	紀の川市長	
46	文第04040002号の(48) 平成30年3月26日	特別史跡 岩橋千塚古墳群	発掘調査 平成30年3月22日	和歌山市岩橋ほか 和歌山県	和歌山県立紀伊風土記の丘館長	

国指定記念物現状変更許可（文化財保護法第168条関係）一覧

No.	文書番号 日付	記念物名	申請理由 申請日	場所 所有者など	申請者	備考
1	文第12180003号 平成29年12月28日	史跡　熊野三山	危険木伐採 平成29年12月13日	権現山国有林102林班い小班 農林水産省	和歌山森林管理署長	新宮市教育委員会立会
2	文第12180003号の(2) 平成30年3月30日	史跡　熊野三山	落石防止ネット設置 平成30年3月20日	権現山国有林102林班い小班／新宮市相筋2丁目226-1 農林水産省／宗教法人　熊野速玉大社	和歌山森林管理署長	新宮市教育委員会立会

国指定記念物現状変更許可(権限委譲)一覧 1

No.	文書番号 日付	記念物名	申請理由 申請日	場所 所有者など	申請者	権限委任	指示内容	許可権者
1	29紀生学習第8001号 平成29年4月8日	史跡　旧名手宿本陣	倉庫の修繕 平成29年4月7日	紀の川市名手市場641 紀の川市	和歌山市長	ハ 工作物の改修	紀の川市職員立会	紀の川市教育委員会
2	文第04110001号 平成29年4月13日	史跡　金剛峯寺境内	危険木伐採 平成29年4月3日	伊都郡高野町高野山553・554 宗教法人　金剛峯寺	宗教法人金剛峯寺代表役員	ト 危険木伐採		和歌山県教育委員会
3	田教文第35号の2 平成29年4月24日	史跡　熊野参詣道 名勝　南方曼陀羅の風景地	化粧石敷・蛇口の修繕 平成29年4月20日	田辺市中辺路町野中590番2 管理者:田辺市	近野振興会会長	ハ 工作物の改修		田辺市教育委員会
4	和文第112号 平成29年4月25日	史跡　和歌山城	公園内園路の舗装改修 平成29年4月21日	和歌山市一番丁3番地 和歌山市	和歌山市長	ハ 工作物の改修		和歌山市教育委員会
5	文第04110001号の(2) 平成29年5月8日	史跡　金剛峯寺境内	建造物修理のための足場設置 平成29年4月14日	伊都郡高野町高野山553 宗教法人　金剛峯寺	公益財団法人高野山文化財保存会理事長	ハ 工作物の設置		和歌山県教育委員会
6	田教文第64号の2 平成29年5月22日	史跡　熊野三山(熊野本宮大社 旧社地大斎原)	舞台等の設置 平成29年5月17日	田辺市本宮町本宮字高倉1番地 宗教法人　熊野本宮大社	八咫の火祭り実行委員会会長	ハ 工作物の設置		田辺市教育委員会
7	指令新教文第3号 平成29年5月31日	史跡　熊野三山(熊野速玉大社)	鳥居の撤去・新設 平成29年5月29日	新宮市新宮1番地 宗教法人　熊野速玉大社	宗教法人熊野速玉大社代表役員	ハ・ヘ 工作物の設置 建築物の除却		新宮市教育委員会
8	文第04110001号の(3) 平成29年6月9日	史跡　熊野三山(熊野那智大社境内)	舞台等の設置 平成29年5月22日	東牟婁郡那智勝浦町那智山1 宗教法人　熊野那智大社	宗教法人熊野那智大社代表役員	ハ 工作物の設置		和歌山県教育委員会
9	田教文第90号の2 平成29年6月14日	史跡　熊野参詣道 名勝　南方曼陀羅の風景地(高原熊野神社)	公衆便所の撤去 平成29年6月5日	田辺市中辺路町高原1120番地 管理者:田辺市	田辺市長	ヘ 建築物の除却		田辺市教育委員会
10	指令新教文号外 平成29年6月15日	史跡 新宮城跡附水野家墓所	樹木伐採 平成29年6月15日	新宮市新宮7691-1ほか 新宮市	新宮市長	ト 危険木伐採		新宮市教育委員会
11	文第04110001号の(4) 平成29年7月25日	史跡　金剛峯寺境内	墓所玉垣設置 平成29年7月11日	伊都郡高野町高野山548 宗教法人　金剛峯寺	宗教法人正智院　代表役員	ハ 工作物の設置		和歌山県教育委員会
12	文第04110001号の(5) 平成29年7月26日	天然記念物 オオウナギ生息地	顕彰石碑設置 平成29年7月24日	西牟婁郡上富田町市ノ瀬根皆田2504富田川河川区域内 国	上富田町長	ハ 工作物の設置		和歌山県教育委員会
13	和文第376号 平成29年8月16日	史跡　和歌山城	電灯の補強 平成29年8月16日	和歌山市一番丁3番地 和歌山市	和歌山市長	ホ 電柱等の改修	和歌山市職員立会	和歌山市教育委員会
14	文第04110001号の(6) 平成29年8月28日	史跡　熊野三山(熊野那智大社) 名勝　那智大滝	舞台等の設置 平成29年8月16日	東牟婁郡那智勝浦町那智山1 宗教法人　熊野那智大社	宗教法人熊野那智大社代表役員	ハ 工作物の設置		和歌山県教育委員会
15	文第04110001号の(7) 平成29年9月1日	天然記念物 オカヤドカリ	生息調査 平成29年8月23日	西牟婁郡すさみ町里野地内	県立串本古座高校串本校舎教員	リ 生息調査		和歌山県教育委員会
16	指令新教文第4号 平成29年9月6日	史跡　熊野三山(権現山)	アンテナ撤去 平成29年8月30日	新宮市新宮権現山国有林102い林小班 国有地	相筋テレビ共同受信施設組合組合長	ヘ 建築物等の除却		新宮市教育委員会

国指定記念物現状変更許可（権限委譲）一覧 2

No.	文書番号 日付	記念物名	申請理由 申請日	場所 所有者など	申請者	権限委任	指示内容	許可権者
17	田教文第166号の2 平成29年9月11日	熊野三山（熊野本宮大社境内）	部隊設置 平成29年9月6日	田辺市本宮町本宮1110 宗教法人　熊野本宮大社	田辺市長	ハ 工作物の設置		田辺市教育委員会
18	田教文第174号の2 平成29年9月15日	史跡　熊野参詣道（中辺路 滝尻王子）	スタンプ台撤去 平成29年9月12日	田辺市中辺路町栗栖川859-1 管理者：田辺市	田辺市長	ヘ 建築物等の除却		田辺市教育委員会
19	文第04110001号の(10) 平成29年9月15日	名勝　那智大滝	舞台等の設置 平成29年8月24日	東牟婁郡那智勝浦町那智山 宗教法人　熊野那智大社	熊野那智大社御創建1700年等記念事業実行委員会長	ハ 工作物の設置		和歌山県教育委員会
20	和文第436号 平成29年9月20日	史跡　和歌山城	下水管改修 平成29年9月15日	和歌山市一番丁3番地 和歌山市	和歌山市長	ホ 水道管の改修	和歌山市職員立会	和歌山市教育委員会
21	文第04110001号の(8) 平成29年9月21日	史跡　金剛峯寺境内（伽藍地区）	木製説明板設置 平成29年9月7日	伊都郡高野町高野山132 宗教法人　金剛峯寺	宗教法人金剛峯寺　代表役員	ハ 工作物の設置		和歌山県教育委員会
22	文第04110001号の(9) 平成29年9月21日	史跡　金剛峯寺境内（伽藍地区）	樹木伐採・ワイヤー設置 平成29年9月8日	伊都郡高野町高野山132 宗教法人　金剛峯寺	宗教法人金剛峯寺　代表役員	ハ・ト 危険木の伐採 工作物の設置		和歌山県教育委員会
23	指令新教文第5号 平成29年9月25日	史跡　熊野三山（熊野速玉大社）	危険木の伐採 平成29年9月22日	新宮市新宮1番地6 宗教法人　熊野速玉大社	宗教法人　熊野速玉大社　代表役員	ト 危険木の伐採		新宮市教育委員会
24	和文第459号 平成29年9月26日	史跡　和歌山城	鶴之渓電灯柱修繕 平成29年9月21日	和歌山市一番丁3番地 和歌山市	和歌山市長	ホ 電柱等の設置	和歌山市職員立会	和歌山市教育委員会
25	和文第460号 平成29年9月26日	史跡　和歌山城	天守閣耐震診断 平成29年9月21日	和歌山市一番丁3番地 和歌山市	和歌山市長	チ 試料の採取	和歌山市職員立会	和歌山市教育委員会
26	田教文第184号の2 平成29年9月26日	史跡　熊野参詣道 名勝　南方曼陀羅の風景地	舞台等の設置 平成29年9月22日	田辺市東陽655番 宗教法人　闘雞神社	第31回弁慶まつり実行委員会	ハ 工作物の設置		田辺市教育委員会
27	指令海教生第25号 平成29年9月28日	名勝　琴ノ浦温山荘庭園	仮設事務所設置 平成29年9月28日	海南市船尾370 公益財団法人　琴ノ浦温山荘園	公益財団法人琴ノ浦温山荘園理事長	イ 小規模建築物の設置		海南市教育委員会
28	文第04110001号の(12) 平成29年10月5日	名勝　円月島（高嶋）・千畳敷・三段壁	円月島崩落小礫の採取 平成29年9月13日	西牟婁郡白浜町字高嶋3740 白浜町	和歌山工業高等学校長	チ 試料の採取		和歌山県教育委員会
29	文第041110001号の(11) 平成29年10月6日	史跡　熊野参詣道	水道管新設 平成29年9月26日	東牟婁郡那智勝浦町那智山 那智勝浦町	那智山水利組合　組合長	ホ 水道管の設置		和歌山県教育委員会
30	文第04110001号の(13) 平成29年10月30日	史跡　熊野三山	足場等設置 平成29年10月30日	東牟婁郡那智勝浦町那智山 宗教法人　熊野那智大社	宗教法人熊野那智大社代表役員	ハ 工作物の設置		和歌山県教育委員会
31	指令海教生第27号 平成29年10月30日	名勝　琴ノ浦温山荘庭園	花壇の撤去 平成29年10月13日	海南市船尾370 公益財団法人　琴ノ浦温山荘園	公益財団法人琴ノ浦温山荘園理事長	ヘ 建築物等の除却		海南市教育委員会
32	文第04110001号の(14) 平成29年11月10日	史跡　高野参詣道（町石道）	電話線敷設・道路復旧 平成29年11月2日	伊都郡高野町高野山 和歌山県	西日本電信電話株式会社　和歌山支店長	ホ・ハ 電線等の設置 道路改修		和歌山県教育委員会
33	文第04110001号の(15) 平成29年11月30日	史跡 丹生都比売神社境内	橋の改修 平成29年11月28日	伊都郡かつらぎ町上天野230 宗教法人　丹生都比売神社	宗教法人丹生都比売神社代表役員	ハ 工作物の改修		和歌山県教育委員会
34	指令海教生第30号 平成29年12月9日	名勝　琴ノ浦温山荘庭園	感知器等設置 平成29年11月27日	海南市船尾370 公益財団法人　琴ノ浦温山荘園	公益財団法人琴ノ浦温山荘園理事長	ハ 工作物の設置		海南市教育委員会
35	和文第625号 平成29年12月14日	史跡和歌山城	本丸御殿跡に説明板等設置 平成29年12月12日	和歌山市一番丁3番地 和歌山市	和歌山市長	ニ 説明板の設置	和歌山市職員立会	和歌山市教育委員会
36	文第041110001号の(16) 平成30年1月5日	名勝　那智大滝	樹木の伐採 平成29年12月25日	東牟婁郡那智勝浦町那智山 宗教法人　熊野那智大社	宗教法人熊野那智大社代表役員	ト 危険木の伐採		和歌山県教育委員会
37	指令新教文第7号 平成30年1月10日	史跡　熊野三山	危険木の伐採 平成30年1月9日	新宮市新宮1番地6 宗教法人　熊野速玉大社	宗教法人熊野速玉大社代表役員	ト 危険木の伐採		新宮市教育委員会
38	和文第690号 平成30年1月15日	史跡　和歌山城	電灯の修繕 平成30年1月15日	和歌山市一番丁3番地 和歌山市	和歌山市長	ホ 電柱等の設置		和歌山市教育委員会
39	指令海教生第32号 平成30年1月17日	史跡 和歌山藩主徳川家墓所	樹木の伐採 平成30年1月15日	海南市下津町上690番地 宗教法人　長保寺	宗教法人長保寺 代表役員	ト 危険木の伐採		海南市教育委員会
40	文第04110001号の(19) 平成30年1月26日	史跡　熊野参詣道	建造物修理のための足場設置 平成30年1月9日	西牟婁郡上富田町岩田王子之谷 宗教法人　岩田神社	上富田町長	工作物の設置		和歌山県教育委員会
41	指令新教文第8号 平成30年2月20日	史跡　熊野三山	危険木の伐採 平成29年2月16日	新宮市新宮1番地6 宗教法人　熊野速玉大社	宗教法人熊野速玉大社代表役員	ト 危険木の伐採		新宮市教育委員会
42	文第04110001号の(17) 平成30年2月22日	天然記念物 オオウナギ生息地	電柱設置 平成30年2月6日	西牟婁郡上富田町生馬両新田674-8番地 国	関西電力株式会社和歌山電力部長	ホ 電柱等の設置		和歌山県教育委員会
43	文第04110001号の(18) 平成30年2月22日	史跡　熊野三山	建造物修理のための素屋根設置 平成30年2月16日	東牟婁郡那智勝浦町那智山8 宗教法人　那智山青岸渡寺	宗教法人那智山青岸渡寺代表役員	ハ 工作物の設置		和歌山県教育委員会
44	和文第791号 平成30年2月27日	史跡　和歌山城	樹木の伐採 平成29年2月22日	和歌山市一番丁3番地 和歌山市	和歌山市長	ト 危険木の伐採		和歌山市教育委員会
45	文第04110001号の(20) 平成30年3月15日	天然記念物 ヤマネ	生息調査 平成30年3月7日	県内一円	和歌山県知事	リ 生息調査		和歌山県教育委員会

国選定重要文化的景観現状変更届出（文化財保護法第139条関係）一覧

No.	文書番号 日付	文化的景観名	申請理由 申請日	場所 所有者など	申請者	備考
1	文第11170003号 平成29年12月1日	蘭島及び三田・清水の農山村景観	笠松家住宅整備 平成29年11月10日	有田郡有田川町清水 個人	個人	
2	文第11170003号の(2) 平成30年1月15日	蘭島及び三田・清水の農山村景観	棚田復旧 平成29年12月28日	有田郡有田川町清水 個人	個人	

県指定記念物現状変更許可一覧

No.	文書番号 日付	記念物名	申請理由 申請日	場所 所有者など	申請者	指示内容
1	文第04110002号 平成29年4月13日	天然記念物 奥の院の大杉林	危険木伐採 平成29年4月3日	高野町高野山奥之院墓地 金剛峰寺	宗教法人　金剛峯寺 代表役員	許可
2	文第04110002号の(2) 平成29年4月27日	天然記念物 姥目の老樹	樹木の治療 平成29年4月13日	日高郡美浜町和田1788番地1 御崎神社	宗教法人　御崎神社　代表役員・責任総代	許可
3	文第04110002号の(3) 平成29年4月28日	天然記念物 浄土寺のクス	小幹剪定 平成29年4月26日	有田郡有田川町西ヶ峯1466 宗教法人　浄土寺	宗教法人浄土寺 代表役員	許可
4	文第04110002号の(4) 平成29年5月8日	天然記念物 十五社の樟樹	樹木の治療 平成29年4月26日	かつらぎ町笠田東563番1、549番1、549番2 妙楽寺薬師堂、かつらぎ町	かつらぎ町長	許可
5	文第04110002号の(5) 平成29年4月28日	天然記念物 那智山旧参道の杉並木	危険木伐採 平成29年4月28日	東牟婁郡那智勝浦町那智山 宗教法人　熊野那智大社	宗教法人　熊野那智大社 代表役員	許可
6	文第04110002号(6) 平成29年5月26日	天然記念物 岡山の根上り松群	擁壁撤去 平成29年5月8日	和歌山市吹上1丁目4番1号和歌山大学教育学部付属小学校グランド内 和歌山大学	国立大学法人和歌山大学長	許可
7	文第04110002号の(7) 平成29年6月2日	史跡 中世農耕用水路跡文覚井	水道管更新 平成29年5月23日	かつらぎ町東笠田 文覚井水利組合	かつらぎ町長	許可 かつらぎ町教委立会
8	文第04110002号の(8) 平成29年6月27日	史跡 切部王子跡	看板設置 平成29年6月20日	日高郡印南町西ノ地328 宗教法人　切目神社　代表役員	宗教法人　切目神社 代表役員	許可 県教委立会
9	文第04110002号の(9) 平成29年7月3日	史跡 佐野寺跡	史跡整備 平成29年6月12日	かつらぎ町大字佐野540番1・541番地 かつらぎ町	かつらぎ町長	許可 かつらぎ町教委立会
10	文第04110002号の(10) 平成29年7月21日	史跡 和歌の浦	不老橋修理 平成29年6月8日	和歌山市和歌浦南 和歌山市	和歌山市長	許可
11	文第04110002号の(11) 平成29年10月6日	史跡 中世行幸啓御泊所跡(尊勝院)	水道管設置 平成29年9月26日	東牟婁郡那智勝浦町那智山地内 宗教法人　那智山青岸渡寺	那智山水利組合　組合長	許可
12	文第04110002号の(12) 平成29年10月11日	史跡 高家王子跡	石碑設置 平成29年9月1日	日高郡日高町大字萩原字王子脇1672 宗教法人　内原王子神社	内原王子神社　宮総代、宮司	許可
13	文第04110002号の(13) 平成29年10月25日	天然記念物 松原王子神社の社叢	電柱設置 危険木伐採 平成29年10月17日	日高郡美浜町大字吉原字前畑771 松原王子神社	関西電力株式会社　和歌山電力部 電力部長(田辺)	許可
14	文第04110002号の(14) 平成29年10月30日	史跡 塩屋王子跡	土壌改良 平成29年10月18日	御坊市塩屋町北塩屋1144 塩屋王子神社	塩屋王子神社 総代	許可 御坊市教委立会
15	文第04110002号の(15) 平成29年11月30日	史跡 和歌の浦	人道橋架替 平成29年10月31日	和歌山市和歌浦西 東照宮	和歌山市長	許可
16	文第04110002号の(16) 平成29年12月12日	史跡 中世農耕用水路跡文覚井	水門設置 平成29年12月1日	かつらぎ町東笠田 文覚井水利組合	かつらぎ町長	許可 かつらぎ町教委立会
17	文第04110002号の(17) 平成30年2月1日	史跡 和歌の浦	不老橋修理 平成30年1月22日	和歌山市和歌浦南 和歌山市	和歌山市長	許可 文第04110002号の(10)の期間変更
18	文第04110002号の(18) 平成30年2月22日	天然紀念物 光専寺の柏槙	樹木の治療 平成30年2月19日	御坊市塩屋町南塩屋325 宗教法人鷲峰山光専寺	宗教法人鷲峰山光専寺 代表役員	許可
19	文第04110002号の(19) 平成30年2月28日	史跡 切部王子跡	危険木伐採及び剪定 平成30年2月28日	日高郡印南町西ノ地328 宗教法人　切目神社　代表役員	宗教法人　切目神社 代表役員	許可
20	文第04110002号の(20) 平成30年2月28日	天然記念物 切目神社のほるとのき	ワイヤー設置及び剪定 平成30年2月28日	日高郡印南町西ノ地328 宗教法人　切目神社　代表役員	宗教法人　切目神社 代表役員	許可
21	文第04110002号の(21) 平成30年3月13日	史跡 和歌の浦	説明板設置 平成30年3月8日	和歌山市和歌浦西ほか	和歌の浦日本遺産活用推進協議会長	許可 和歌山市教委立会
22	文第04110002号の(22) 平成30年3月23日	史跡 亀山城跡	説明版設置 平成30年3月23日	御坊市湯川町丸山字古池谷1073番1、字斎谷1122番1、字朝日谷1124番1 御坊市	御坊市長	許可
23	文第04110002号の(23) 平成30年3月28日	史跡 水軒堤防	説明板設置 平成30年3月28日	和歌山市西浜地内	和歌の浦日本遺産活用推進協議会長	許可 和歌山市教委立会

埋蔵文化財関係届出等件数一覧

文化財保護法根拠条文	指示内容等	道路	鉄道	河川	ダム	学校	住宅	個人住宅	工場	店舗	兼用住宅	その他建物	宅地造成	土地区画整理	公園造成	水道	下水道	ガス等	電信電話	電気	農業関係	土砂採取	その他開発	保存目的	学術目的	遺跡整備	計
第93条	発掘調査	1					27	4	6	10	1	11	14									1	4				79
	工事立会	1					81	45		4	1	15				3		2	1	11	1		22				187
	慎重工事	3					93	24	18	3	2	19	1			1		30		51			35				280
	その他																						1				1
第94条	発掘調査	12				4	1					6				1					2	1	4				31
	工事立会	4										7			1	3	8		4	3	2		8			1	41
	慎重工事	4				2	1					14			1	2			3		2		12				41
	その他																										0
合計		25	0	0	0	6	203	73	24	17	4	72	15	0	2	10	8	32	8	65	7	2	86	0	0	1	660
第92条	試掘確認調査																							1			1
	本発掘調査	4				1	1			2		2	2										1				13
第99条	試掘確認調査	1					8	7		1	1	7	10											9			44
	本発掘調査						1	4				2	3														10
合計		5	0	0	0	1	10	11	0	3	1	11	15	0	0	0	0	0	0	0	0	0	1	10	0	0	68

県内市町村埋蔵文化財関係届出件数一覧

市町村名	発掘の届出・通知				発掘調査の届出・報告		市町村名	発掘の届出・通知				発掘調査の届出・報告	
	第93条	増減	第94条	増減	第92条	第99条		第93条	増減	第94条	増減	第92条	第99条
和歌山市	217	27	34	6	9	28	日高町	0	▲ 2	1	1	−	−
海南市	24	▲ 8	6	3	1	3	由良町	0	0	0	0	−	−
紀美野町	6	4	0	0	−	−	日高川町	19	16	0	▲ 3	−	−
紀の川市	27	4	4	4	−	3	印南町	1	▲ 2	0	0	−	−
岩出市	52	8	14	3	−	1	みなべ町	6	▲ 3	2	2	−	−
橋本市	12	1	2	1	−	−	田辺市	25	4	2	▲ 2	1	5
九度山町	4	4	1	0	−	−	白浜町	0	0	0	0	−	1
高野町	15	▲ 7	8	3	−	4	上富田町	0	▲ 3	4	0	−	−
かつらぎ町	19	5	11	6	−	−	すさみ町	0	0	3	2	−	−
有田市	31	28	1	0	−	−	串本町	0	0	0	▲ 1	−	−
有田川町	24	3	4	4	1	6	新宮市	15	8	7	1	1	2
湯浅町	0	0	0	0	−	−	那智勝浦町	0	0	1	0	−	−
広川町	2	1	1	1	−	−	太地町	0	0	0	0	−	−
御坊市	25	8	5	▲ 3	−	−	古座川町	0	0	0	0	−	−
美浜町	13	10	1	▲ 3	−	−	北山村	0	0	0	0	−	−

合計	537	106	112	25	13	53

※市町村名…専門職員配備（平成29年度）

埋蔵文化財発掘の届出（文化財保護法第93条）一覧 1

No.	届出等の種類 根拠法令	遺跡の名称	時代・種類 所在地	届出等の日付	県教育委員会による処理 文書番号 指示の日付	指示事項	備考
1	工事等の届出 第93条	府中Ⅲ遺跡	縄文～中世、集落跡 和歌山市府中字芝崎949番5他	平成29年3月24日	文第04030001号(1) 平成29年4月4日	確認調査	
2	工事等の届出 第93条	神前遺跡	弥生、集落跡 和歌山市神前字馬乗免538番1の一部	平成29年3月28日	文第04030001号(2) 平成29年4月4日	浄化槽工事立会	
3	工事等の届出 第93条	太田・黒田遺跡	弥生～奈良、集落跡 和歌山市黒田2丁目1－18	平成29年3月28日	文第04030001号(3) 平成29年4月4日	慎重工事	
4	工事等の届出 第93条	鳴神Ⅳ遺跡	弥生～江戸、散布地 和歌山市鳴神字四反田995－12、995－13	平成29年3月28日	文第04030001号(4) 平成29年4月4日	慎重工事	
5	工事等の届出 第93条	根来寺遺跡	平安～中世・近世、寺院跡 岩出市根来1094番1	平成29年3月28日	文第04030001号(5) 平成29年4月4日	工事立会	
6	工事等の届出 第93条	根来寺遺跡	平安～中世・近世、寺院跡 岩出市根来字洞尾1723番1	平成29年3月14日	文第04030001号(6) 平成29年4月4日	慎重工事	
7	工事等の届出 第93条	且来Ⅵ遺跡	弥生～奈良、集落跡 海南市且来90番21	平成29年3月29日	文第04030001号(7) 平成29年4月4日	浄化槽工事立会	
8	工事等の届出 第93条	和田遺跡	弥生、散布地 和歌山市和田字折橋561番1	平成29年3月30日	文第04030001号(8) 平成29年4月10日	浄化槽工事立会	
9	工事等の届出 第93条	亀川遺跡	弥生～古墳、散布地 海南市且来字大峰783番1の一部	平成29年3月30日	文第04030001号(9) 平成29年4月10日	慎重工事	
10	工事等の届出 第93条	神前Ⅱ遺跡	古墳～室町、散布地 和歌山市有家字ヒサゲ372番、372番3の一部、水路、里道	平成29年3月30日	文第04030001号(10) 平成29年4月10日	確認調査	
11	工事等の届出 第93条	岩橋Ⅱ遺跡	古墳～室町、散布地 和歌山市岩橋字南垣内1290番17	平成29年3月30日	文第04030001号(11) 平成29年4月10日	浄化槽工事立会	
12	工事等の届出 第93条	栗島遺跡	奈良～平安、散布地 紀の川市東大井字八千堂284－7	平成29年3月30日	文第04030001号(12) 平成29年4月10日	工事立会	
13	工事等の届出 第93条	佐野遺跡	弥生～古墳、散布地 新宮市佐野字井関後1404番5	平成29年4月5日	文第04030001号(13) 平成29年4月12日	確認調査	
14	工事等の届出 第93条	和田Ⅱ遺跡	古墳、散布地 日高郡美浜町和田1192－3	平成29年4月3日	文第04030001号(14) 平成29年4月7日	慎重工事	
15	工事等の届出 第93条	堅田遺跡	弥生～奈良、集落跡・郡衙跡 御坊市薗29番8	平成29年4月6日	文第04030001号(15) 平成29年4月13日	浄化槽工事立会	
16	工事等の届出 第93条	有功遺跡	散布地 和歌山市園部1439－1	平成29年4月5日	文第04030001号(16) 平成29年4月13日	工事立会	
17	工事等の届出 第93条	金剛峯寺遺跡	平安～、寺院跡 伊都郡高野町高野山361	平成29年4月6日	文第04030001号(17) 平成29年4月13日	工事立会	
18	工事等の届出 第93条	木広町遺跡	弥生、散布地 和歌山市吹矢町5丁目11番地2	平成29年4月6日	文第04030001号(18) 平成29年4月18日	慎重工事	
19	工事等の届出 第93条	報恩講寺遺跡	弥生～古墳、散布地 和歌山市大川字村坪20番	平成29年4月6日	文第04030001号(19) 平成29年4月18日	工事立会	
20	工事等の届出 第93条	和田Ⅱ遺跡	古墳、散布地 日高郡美浜町和田1054番3	平成29年4月10日	文第04030001号(20) 平成29年4月18日	慎重工事	
21	工事等の届出 第93条	根来寺遺跡	平安～中世・近世、寺院跡 岩出市根来字山際375、377－1	平成29年4月3日	文第04030001号(21) 平成29年4月18日	慎重工事	
22	工事等の届出 第93条	根来寺遺跡	平安～中世・近世、寺院跡 岩出市東坂本529、531－2	平成29年4月4日	文第04030001号(22) 平成29年4月18日	工事立会	
23	工事等の届出 第93条	東渋田遺跡	縄文～中世・散布地 伊都郡かつらぎ町東渋田地内	平成29年4月12日	文第04030001号(23) 平成29年4月18日	工事立会	
24	工事等の届出 第93条	平井遺跡	弥生～奈良、散布地 和歌山市平井字垣内292番5	平成29年4月10日	文第04030001号(24) 平成29年4月20日	浄化槽工事立会	
25	工事等の届出 第93条	津秦Ⅱ遺跡	弥生～古墳、散布地 和歌山市秋月字瀬見田521番1	平成29年3月15日	文第04030001号(25) 平成29年4月20日	慎重工事	
26	工事等の届出 第93条	佐野遺跡	弥生～古墳、散布地 新宮市佐野字井関後1419－1、1450	平成29年4月13日	文第04030001号(26) 平成29年4月20日	確認調査	
27	工事等の届出 第93条	藤並地区遺跡・羽釜古窯跡	先土器～鎌倉、散布地 有田郡有田川町大字土生字羽釜284番6・284番9の一部	平成29年4月14日	文第04030001号(27) 平成29年4月20日	確認調査	
28	工事等の届出 第93条	津秦Ⅱ遺跡	古墳～奈良、散布地 和歌山市秋月字瀬見田482番1、483番1の一部	平成29年4月17日	文第04030001号(28) 平成29年4月25日	EVピット・汚水中継槽・ハンドホール部：本発掘調査	
29	工事等の届出 第93条	松原Ⅱ遺跡	散布地 和歌山市江南字木下48番2の一部、48番4	平成29年4月18日	文第04030001号(29) 平成29年4月25日	浄化槽工事立会	
30	工事等の届出 第93条	根来寺遺跡	平安～中世・近世、寺院跡 岩出市北大池395番	平成29年4月14日	文第04030001号(30) 平成29年4月25日	工事立会	
31	工事等の届出 第93条	岡村遺跡	縄文～奈良、集落跡 海南市岡田字榎本260-7、260-8、261-2	平成29年4月19日	文第04030001号(31) 平成29年4月25日	個人住宅	
32	工事等の届出 第93条	吹上古墳群	古墳、古墳群 日高郡日高川町大字土生字南吹上1250-3	平成29年4月20日	文第04030001号(32) 平成29年4月25日	慎重工事	
33	工事等の届出 第93条	金剛峯寺遺跡	平安～、寺院跡 伊都郡高野町高野山306番地	平成29年4月20日	文第04030001号(33) 平成29年4月28日	工事立会	
34	工事等の届出 第93条	金剛峯寺遺跡	平安～、寺院跡 伊都郡高野町高野山425番地	平成29年4月20日	文第04030001号(34) 平成29年4月28日	工事立会	
35	工事等の届出 第93条	金剛峯寺遺跡	平安～、寺院跡 伊都郡高野町高野山306番地	平成29年4月21日	文第04030001号(35) 平成29年4月28日	慎重工事	
36	工事等の届出 第93条	堺Ⅰ遺跡	古墳、散布地 田辺市芳養町2555	平成29年4月17日	文第04030001号(36) 平成29年4月28日	工事立会	
37	工事等の届出 第93条	溝ノ口遺跡	縄文、集落跡 海南市椋木字金谷81-10	平成29年4月24日	文第04030001号(37) 平成29年4月27日	慎重工事	
38	工事等の届出 第93条	亀川遺跡	弥生～古墳、集落跡 海南市且来字大峰783番1	平成29年4月24日	文第04030001号(38) 平成29年4月27日	浄化槽工事立会	
39	工事等の届出 第93条	木ノ本Ⅱ遺跡	散布地 和歌山市木ノ本字宮ノ前14番の一部	平成29年4月21日	文第04030001号(39) 平成29年5月9日	慎重工事	
40	工事等の届出 第93条	藤並地区遺跡	先土器～鎌倉、散布地 有田川町大字明王寺字供田78番1、78番3、79番1、80番3、大字天満字夙浦町176番1	平成29年4月24日	文第04030001号(40) 平成29年5月9日	擁壁部分工事立会	

埋蔵文化財発掘の届出（文化財保護法第93条）一覧 2

No.	届出等の種類 根拠法令	遺跡の名称	時代・種類 所在地	届出等の日付	県教育委員会による処理 文書番号 指示の日付	指示事項	備考
41	工事等の届出 第93条	高尾遺跡	中世、城館跡 橋本市高野口町名古曽字上ノ段745番13	平成29年4月26日	文第04030001号(41) 平成29年5月9日	慎重工事	
42	工事等の届出 第93条	荊本遺跡	弥生・中世、散布地 岩出市中迫字西丁258番1	平成29年4月24日	文第04030001号(42) 平成29年5月9日	工事立会	
43	工事等の届出 第93条	速玉大社境内遺跡	縄文、奈良～室町、散布地・祭祀跡 新宮市新宮1番地	平成29年4月25日	文第04030001号(43) 平成29年5月2日	工事立会	
44	工事等の届出 第93条	東渋田遺跡	縄文～中世、散布地 伊都郡かつらぎ町大字西渋田字今西50番8、50番9	平成29年4月27日	文第04030001号(44) 平成29年5月2日	浄化槽立会	
45	工事等の届出 第93条	岩橋千塚古墳群	古墳、古墳群 和歌山市岩橋字長尾1479－6	平成29年4月21日	文第04030001号(45) 平成29年5月11日	慎重工事	
46	工事等の届出 第93条	尼ヶ辻遺跡	室町、散布地 岩出市根来字中溝900番1	平成29年4月26日	文第04030001号(46) 平成29年5月12日	工事立会	
47	工事等の届出 第93条	根来寺遺跡	平安～中世・近世、寺院跡 岩出市根来字西ノ山1961、1961－1、1962－1	平成29年4月26日	文第04030001号(47) 平成29年5月12日	確認調査	
48	工事等の届出 第93条	東国分Ⅱ遺跡	奈良～中世、散布地 岩出市西国分67番1、西国分66番1	平成29年4月27日	文第04030001号(48) 平成29年5月12日	慎重工事	
49	工事等の届出 第93条	椒浜遺跡	古墳、散布地 有田市初島町浜1000	平成29年5月11日	文第04030001号(49) 平成29年5月12日	慎重工事	
50	工事等の届出 第93条	椒浜遺跡	古墳、散布地 有田市初島町浜1000	平成29年5月11日	文第04030001号(50) 平成29年5月12日	工事立会	
51	工事等の届出 第93条	荒田遺跡	弥生・中世、散布地 岩出市堀口字寺垣内135番の一部	平成29年5月8日	文第04030001号(51) 平成29年5月17日	浄化槽工事立会	
52	工事等の届出 第93条	粟島遺跡	奈良・平安、散布地 紀の川市東大井字八千堂284－7	平成29年3月29日	文第04030001号(52) 平成29年5月17日	浄化槽工事立会	
53	工事等の届出 第93条	粟島遺跡	奈良・平安、散布地 紀の川市東大井52－1、南勢田268－2、南勢田222－1	平成29年4月21日	文第04030001号(53) 平成29年5月17日	工事立会	
54	工事等の届出 第93条	最上遺跡	弥生～中世、集落跡 紀の川市桃山町最上字西上ノ段738番1	平成29年5月2日	文第04030001号(54) 平成29年5月17日	確認調査	
55	工事等の届出 第93条	府中遺跡	散布地 和歌山市府中字御舘788番1の一部、788番3の一部	平成29年5月2日	文第04030001号(55) 平成29年5月17日	浄化槽工事立会	
56	工事等の届出 第93条	旧円満寺跡	奈良、寺院跡 有田市宮原町東517、518	平成29年5月11日	文第04030001号(56) 平成29年5月18日	浄化槽工事立会	
57	工事等の届出 第93条	藤並地区遺跡	先土器～鎌倉、散布地 有田郡有田川町大字天満字湯薬町102番5　他3筆　地先	平成29年5月11日	文第04030001号(57) 平成29年5月18日	確認調査	
58	工事等の届出 第93条	萩原Ⅰ遺跡	弥生～中世、散布地 伊都郡かつらぎ町萩原56	平成29年5月16日	文第04030001号(58) 平成29年5月18日	慎重工事	
59	工事等の届出 第93条	かしこ池遺跡	縄文、散布地 海草郡紀美野町動木514－1および同町小畑845	平成29年5月12日	文第04030001号(59) 平成29年5月19日	慎重工事	
60	工事等の届出 第93条	高尾城跡	中世、城館跡 橋本市紀ノ光台一丁目1－13、1－14	平成29年5月11日	文第04030001号(60) 平成29年5月19日	慎重工事	
61	工事等の届出 第93条	津秦Ⅱ遺跡	古墳～奈良、散布地 和歌山市津秦字青田257番1	平成29年4月28日	文第04030001号(61) 平成29年5月19日	浄化槽部分本発掘調査	
62	工事等の届出 第93条	下佐々Ⅰ遺跡	縄文、散布地 海草郡紀美野町下佐々901、902、903－1、903－2	平成29年5月17日	文第04030001号(62) 平成29年5月19日	慎重工事	
63	工事等の届出 第93条	山口遺跡	弥生～平安、集落跡 和歌山市谷字池尻31番1、32番1の一部	平成29年4月3日	文第04030001号(63) 平成29年5月22日	確認調査	
64	工事等の届出 第93条	太田城水攻め堤跡	戦国～江戸、堤跡 和歌山市出水字藪下66の一部　67　67－1　67－3　64－2	平成29年5月10日	文第04030001号(64) 平成29年5月22日	工事立会	
65	工事等の届出 第93条	府中Ⅳ遺跡	弥生～古墳、集落跡 和歌山市府中字御坊76－8・76－7・76－12・76－9	平成29年4月20日	文第04030001号(65) 平成29年5月22日	浄化槽工事立会	
66	工事等の届出 第93条	有功遺跡	散布地 和歌山市園部字前田谷1503番2の一部	平成29年4月20日	文第04030001号(66) 平成29年5月22日	浄化槽工事立会	
67	工事等の届出 第93条	川辺遺跡	縄文～中世、集落跡 和歌山市川辺字神ノ木189番3の一部	平成29年5月16日	文第04030001号(67) 平成29年5月22日	浄化槽工事立会	
68	工事等の届出 第93条	椒浜遺跡	古墳、散布地 有田市初島町浜1000	平成29年5月22日	文第04030001号(68) 平成29年5月26日	慎重工事	
69	工事等の届出 第93条	和歌山城跡	近世、城跡 和歌山市七番丁25	平成29年5月11日	文第04030001号(69) 平成29年5月26日	慎重工事	
70	工事等の届出 第93条	小島土居屋敷跡	中世、城館跡 橋本市上田字北久保132番1	平成29年5月19日	文第04030001号(70) 平成29年5月26日	確認調査	
71	工事等の届出 第93条	岡の段遺跡	古墳、散布地 日高郡日高川町大字小熊字清水谷3997－3	平成29年5月15日	文第04030001号(71) 平成29年5月30日	慎重工事	
72	工事等の届出 第93条	木広町遺跡	弥生、散布地 和歌山市吹屋町5丁目11	平成29年5月18日	文第04030001号(72) 平成29年5月31日	慎重工事	
73	工事等の届出 第93条	友田町遺跡	弥生～平安、集落跡 和歌山市友田町四丁目50番1、50番2、50番3、50番4、61番、62番、63番（従前地番）	平成29年5月16日	文第04030001号(73) 平成29年5月31日	発掘調査	
74	工事等の届出 第93条	亀山西遺跡	弥生、散布地 御坊市湯川町丸山字西山814-3、814-1の一部	平成29年5月24日	文第04030001号(74) 平成29年5月31日	慎重工事	
75	工事等の届出 第93条	椒浜遺跡	古墳、散布地 有田市初島町浜1000	平成29年5月23日	文第04030001号(75) 平成29年5月26日	慎重工事	
76	工事等の届出 第93条	真田屋敷跡	中世、城館跡 伊都郡九度山町九度山1418-1	平成29年5月23日	文第04030001号(76) 平成29年6月2日	慎重工事	
77	工事等の届出 第93条	東大人遺跡	弥生～中世、散布地 御坊市塩屋町南塩屋字藤殿畠404番1	平成29年5月22日	文第04030001号(77) 平成29年6月2日	解体時工事立会	
78	工事等の届出 第93条	和田Ⅱ遺跡	古墳、散布地 日高郡美浜町大字和田字西村1191号	平成29年5月29日	文第04030001号(78) 平成29年6月2日	確認調査	
79	工事等の届出 第93条	岩橋Ⅱ遺跡	古墳～室町、散布地 和歌山市岩橋字南垣内1290番16	平成29年5月22日	文第04030001号(79) 平成29年6月5日	浄化槽工事立会	
80	工事等の届出 第93条	天満Ⅱ遺跡	古墳・鎌倉、散布地 有田郡有田川町大字下津野字南垣内992番、993番1、997番、999番、1000番、1026番、1027番4、1027番1、1028番1	平成29年5月25日	文第04030001号(80) 平成29年6月5日	試掘確認調査	
81	工事等の届出 第93条	鳴神Ⅳ遺跡	弥生～江戸、散布地 和歌山市鳴神字西堤906－33	平成29年5月23日	文第04030001号(81) 平成29年6月5日	慎重工事	

埋蔵文化財発掘の届出（文化財保護法第93条）一覧 3

No.	届出等の種類 根拠法令	遺跡の名称	時代・種類 所在地	届出等の日付	県教育委員会による処理 文書番号 指示の日付	指示事項	備考
82	工事等の届出 第93条	西庄遺跡	古墳～平安、散布地 和歌山市本脇字宮前坪230番2の一部、230番3の一部、230番4	平成29年5月24日	文第04030001号(82) 平成29年6月5日	慎重工事	
83	工事等の届出 第93条	椒浜遺跡	古墳、散布地 有田市初島町浜1000	平成29年5月31日	文第04030001号(83) 平成29年6月5日	慎重工事	
84	工事等の届出 第93条	根来寺遺跡	平安～中世・近世、寺院跡 岩出市安上6番3、22番2、24番2	平成29年5月26日	文第04030001号(84) 平成29年6月5日	慎重工事	
85	工事等の届出 第93条	亀川遺跡	弥生、集落跡 海南市且来字大峰783－3	平成29年5月23日	文第04030001号(85) 平成29年6月5日	浄化槽工事立会	
86	工事等の届出 第93条	粟島遺跡	奈良～平安、散布地 紀の川市東大井284番7	平成29年5月22日	文第04030001号(86) 平成29年6月7日	工事立会	
87	工事等の届出 第93条	木ノ本Ⅲ遺跡	散布地 和歌山市木ノ本字仁王垣内656番18	平成29年5月29日	文第04030001号(87) 平成29年6月7日	慎重工事	
88	工事等の届出 第93条	神前遺跡	弥生、集落跡 和歌山市神前字壱丁長295番6及び295番7	平成29年5月29日	文第04030001号(88) 平成29年6月7日	浄化槽工事立会	
89	工事等の届出 第93条	溝ノ口遺跡	縄文、集落跡 海南市椋木字金谷81－11	平成29年5月26日	文第04030001号(89) 平成29年6月7日	慎重工事	
90	工事等の届出 第93条	天満Ⅱ遺跡	古墳・鎌倉、散布地 有田郡有田川町天満706－3	平成29年5月29日	文第04030001号(90) 平成29年6月7日	慎重工事	
91	工事等の届出 第93条	岡村遺跡	縄文～奈良、集落 海南市岡田字里神前137番4、135番5、137番6	平成29年5月29日	文第04030001号(91) 平成29年6月7日	道路：本発掘調査、擁壁：工事立会	
92	工事等の届出 第93条	入郷遺跡	縄文、散布地 伊都郡九度山町入郷	平成29年5月30日	文第04030001号(92) 平成29年6月7日	慎重工事	
93	工事等の届出 第93条	西庄遺跡	古墳～平安、散布地 和歌山市西庄字荘畑509番・510番・511番1・511番2・512番・512番1・513番1・513番2・518番3の一部・518番4の一部	平成29年5月26日	文第04030001号(93) 平成29年6月7日	確認調査	
94	工事等の届出 第93条	岩橋遺跡	散布地 和歌山市岩橋字宮ノ段974番1	平成29年5月23日	文第04030001号(94) 平成29年6月7日	確認調査	
95	工事等の届出 第93条	榎原遺跡	古墳、散布地 和歌山市木ノ本字沖ノ城476番2、476番3	平成29年5月23日	文第04030001号(95) 平成29年6月7日	確認調査	
96	工事等の届出 第93条	山吹丁遺跡	弥生～古墳、散布地 和歌山市本町5丁目30	平成29年5月26日	文第04030001号(96) 平成29年6月7日	慎重工事	
97	工事等の届出 第93条	東渋田遺跡	縄文～中世、散布地 伊都郡かつらぎ町大字西渋田字今西51－1	平成29年6月5日	文第04030001号(97) 平成29年6月9日	慎重工事	
98	工事等の届出 第93条	根来寺遺跡	平安～中世・近世、寺院跡 岩出市根来1723番1	平成29年5月31日	文第04030001号(98) 平成29年6月13日	慎重工事	
99	工事等の届出 第93条	根来寺遺跡	平安～中世・近世、寺院跡 岩出市根来1292－2	平成29年5月31日	文第04030001号(99) 平成29年6月13日	慎重工事	
100	工事等の届出 第93条	岩橋Ⅱ遺跡	古墳～室町、散布地 和歌山市岩橋字南垣内1290番5	平成29年5月22日	文第04030001号(100) 平成29年6月13日	浄化槽工事立会	
101	工事等の届出 第93条	太田・黒田遺跡	弥生～奈良、集落跡 和歌山市黒田2丁目3－9	平成29年5月31日	文第04030001号(101) 平成29年6月13日	慎重工事	
102	工事等の届出 第93条	岩内Ⅱ遺跡	散布地 御坊市岩内字野原790番地	平成29年6月2日	文第04030001号(102) 平成29年6月13日	慎重工事	
103	工事等の届出 第93条	井辺Ⅰ遺跡	弥生～古墳、散布地 和歌山市井辺字沼426番1	平成29年6月2日	文第04030001号(103) 平成29年6月13日	確認調査	
104	工事等の届出 第93条	関戸遺跡	弥生～室町、散布地 和歌山市関戸3丁目3－12	平成29年6月1日	文第04030001号(104) 平成29年6月13日	慎重工事	
105	工事等の届出 第93条	秋月遺跡	弥生～室町、散布地 和歌山市秋月字西垣内340番の一部	平成29年5月23日	文第04030001号(105) 平成29年6月13日	浄化槽工事立会	
106	工事等の届出 第93条	椒浜遺跡	古墳、散布地 有田市初島町浜1000	平成29年6月8日	文第04030001号(106) 平成29年6月13日	確認調査	
107	工事等の届出 第93条	大塚遺跡	縄文～鎌倉、散布地 日高郡みなべ町東吉田282－2	平成29年5月30日	文第04030001号(107) 平成29年6月16日	工事立会	
108	工事等の届出 第93条	和佐遺跡	縄文～弥生、古墳～・散布地 日高郡日高川町大字和佐字中新田532番7	平成29年6月9日	文第04030001号(108) 平成29年6月15日	浄化槽工事立会	
109	工事等の届出 第93条	和田Ⅱ遺跡	古墳、散布地 日高郡美浜町和田1249－2	平成29年6月12日	文第04030001号(109) 平成29年6月16日	工事立会	
110	工事等の届出 第93条	北田井遺跡	弥生（中期）～古墳（前期）、集落跡 和歌山市北字宮ノ後93－10	平成29年5月22日	文第04030001号(110) 平成29年6月16日	浄化槽工事立会	
111	工事等の届出 第93条	上中野Ⅰ遺跡	弥生、散布地 有田郡広川町大字金屋字陰之岸1-5	平成29年6月12日	文第04030001号(111) 平成29年6月20日	浄化槽工事立会	
112	工事等の届出 第93条	木ノ本Ⅱ遺跡	散布地 和歌山市木ノ本字小塚211番5	平成29年6月9日	文第04030001号(112) 平成29年6月20日	慎重工事	
113	工事等の届出 第93条	直川廃寺跡（明光寺跡）	奈良、寺院跡 和歌山市直川字細部1751番1、1751番2の各部	平成29年6月2日	文第04030001号(113) 平成29年6月20日	浄化槽工事立会	
114	工事等の届出 第93条	直川廃寺跡（明光寺跡）	奈良、寺院跡 和歌山市直川字細部1728番6、1728番7	平成29年6月7日	文第04030001号(114) 平成29年6月20日	工事立会	
115	工事等の届出 第93条	鳴神Ⅵ遺跡	弥生～江戸、散布地 和歌山市鳴神字西堤906-28	平成29年6月9日	文第04030001号(115) 平成29年6月20日	慎重工事	
116	工事等の届出 第93条	佐野遺跡	弥生～古墳、散布地 新宮市佐野字根地原987番1	平成29年6月15日	文第04030001号(116) 平成29年6月20日	慎重工事	
117	工事等の届出 第93条	速玉大社境内遺跡	縄文、奈良～室町、散布地・祭祀跡 新宮市上本町1-6	平成29年6月15日	文第04030001号(117) 平成29年6月20日	浄化槽立会	
118	工事等の届出 第93条	根来寺遺跡	平安～中世・近世、寺院跡 岩出市根来2024番2、2347番20	平成29年6月15日	文第04030001号(118) 平成29年6月20日	新設柱部分工事立会	
119	工事等の届出 第93条	境Ⅰ遺跡	古墳、散布地 田辺市芳養町2555	平成29年6月19日	文第04030001号(119) 平成29年6月21日	確認調査	
120	工事等の届出 第93条	田辺城下町遺跡	江戸、散布地 田辺市湊2014の一部	平成29年6月20日	文第04030001号(120) 平成29年6月21日	工事立会	

埋蔵文化財発掘の届出（文化財保護法第93条）一覧 4

No.	届出等の種類 根拠法令	遺跡の名称	時代・種類 所在地	届出等の日付	県教育委員会による処理 文書番号 指示の日付	指示事項	備考
121	工事等の届出 第93条	亀川遺跡	弥生、集落跡 海南市且来字大峰783－6	平成29年6月9日	文第04030001号(121) 平成29年6月21日	浄化槽工事立会	
122	工事等の届出 第93条	栗島遺跡	奈良～平安、散布地 紀の川市東大井字角田11-3番地　他9筆、(道＋水)、道	平成29年6月8日	文第04030001号(122) 平成29年6月26日	確認調査	
123	工事等の届出 第93条	津秦Ⅱ遺跡	散布地 和歌山市津秦字奥ノ畑28番2	平成29年6月12日	文第04030001号(123) 平成29年6月26日	浄化槽工事立会	
124	工事等の届出 第93条	津秦Ⅱ遺跡	散布地 和歌山市秋月字瀬見田512番1の一部	平成29年6月14日	文第04030001号(124) 平成29年6月26日	浄化槽工事立会	
125	工事等の届出 第93条	岡田Ⅱ遺跡	弥生～中世、散布地 紀の川市西井坂206番1	平成29年6月1日	文第04030001号(125) 平成29年6月26日	工事立会	
126	工事等の届出 第93条	友田町遺跡	弥生～平安、集落跡 和歌山市友田町四丁目79番、80番、81番	平成29年6月16日	文第04030001号(126) 平成29年6月27日	慎重工事	
127	工事等の届出 第93条	友田町遺跡	弥生～平安、集落跡 和歌山市吉田字祓戸675、676	平成29年6月14日	文第04030001号(127) 平成29年6月27日	慎重工事	
128	工事等の届出 第93条	根来寺遺跡	平安～中世・近世、寺院跡 岩出市根来字根来2347番277外44筆	平成29年6月14日	文第04030001号(128) 平成29年6月27日	慎重工事	
129	工事等の届出 第93条	金剛峯寺遺跡	平安～、寺院跡 伊都郡高野町高野山299の2番地	平成29年6月21日	文第04030001号(129) 平成29年6月27日	工事立会	
130	工事等の届出 第93条	椒浜遺跡	古墳、散布地 有田市初島町浜1000	平成29年6月14日	文第04030001号(130) 平成29年6月23日	慎重工事	
131	工事等の届出 第93条	椒浜遺跡	古墳、散布地 有田市初島町浜1000	平成29年6月15日	文第04030001号(131) 平成29年6月23日	慎重工事	
132	工事等の届出 第93条	土生城跡	中世、城館跡 日高郡日高川町大字土生字城之内585-1・586-4の一部	平成29年6月19日	文第04030001号(132) 平成29年6月23日	工事立会	
133	工事等の届出 第93条	曽垣田遺跡	古墳～古代、散布地 和歌山市朝日字曽垣田962番4、962番5、962番6	平成29年6月15日	文第04030001号(133) 平成29年6月29日	浄化槽工事立会	
134	工事等の届出 第93条	和田遺跡	弥生、散布地 和歌山市和田字石子95番1・96番1	平成29年6月13日	文第04030001号(134) 平成29年6月29日	慎重工事	
135	工事等の届出 第93条	岡村遺跡	縄文～奈良、集落 海南市岡田字里神前137番5、137番6	平成29年6月22日	文第04030001号(135) 平成29年6月29日	改良杭影響部分発掘調査、浄化槽立会	
136	工事等の届出 第93条	佐野遺跡	弥生～古墳、散布地 新宮市佐野字根地原1026-1、1027-1	平成29年6月26日	文第04030001号(136) 平成29年6月29日	確認調査	
137	工事等の届出 第93条	川辺遺跡	縄文～中世、集落跡 和歌山市里字五段11番5、11番6、13番2、字灰原24番1、27番1、27番3、28番1、28番2、29番1、29番3、それぞれの一部	平成29年6月21日	文第04030001号(137) 平成29年6月30日	慎重工事	
138	工事等の届出 第93条	藤並地区遺跡	先土器～鎌倉、散布地 有田郡有田川町大字水尻字西は田1223番一1より分筆	平成29年6月5日	文第04030001号(138) 平成29年6月30日	慎重工事	
139	工事等の届出 第93条	鳴神Ⅴ遺跡	弥生～室町、散布地 和歌山市秋月字城ノ内306番1の一部、306番3の一部、字飯垣283番2	平成29年6月19日	文第04030001号(139) 平成29年6月30日	工事立会	
140	工事等の届出 第93条	稲成Ⅱ遺跡	古墳、散布地 田辺市稲成町字荒光1059、1073-5	平成29年6月27日	文第04030001号(140) 平成29年7月5日	浄化槽工事立会	
141	工事等の届出 第93条	椒浜遺跡	古墳、散布地 有田市初島町浜1000	平成29年6月23日	文第04030001号(141) 平成29年7月5日	慎重工事	
142	工事等の届出 第93条	椒浜遺跡	古墳、散布地 有田市初島町浜1000	平成29年6月27日	文第04030001号(142) 平成29年7月5日	慎重工事	
143	工事等の届出 第93条	闘鶏神社遺跡	中世、出土地 田辺市湊30番43号	平成29年6月29日	文第04030001号(143) 平成29年7月3日	工事立会	
144	工事等の届出 第93条	藤並地区遺跡	先土器～中世、散布地 有田郡有田川町大字天満字片山崎町136番10	平成29年6月29日	文第04030001号(144) 平成29年7月7日	慎重工事	
145	工事等の届出 第93条	藤並地区遺跡	先土器～中世、散布地 有田郡有田川町大字水尻字垣内1131－15	平成29年6月30日	文第04030001号(145) 平成29年7月7日	下水道部分工事立会	
146	工事等の届出 第93条	西飯降Ⅱ遺跡	縄文～古代、散布地 伊都郡かつらぎ町妙寺	平成29年6月27日	文第04030001号(146) 平成29年7月7日	工事立会	
147	工事等の届出 第93条	亀川遺跡	弥生～古墳、集落跡 海南市且来字大峰783番10	平成29年6月22日	文第04030001号(147) 平成29年7月7日	慎重工事	
148	工事等の届出 第93条	秋月遺跡	弥生～室町、散布地 和歌山市有家字土取118番8	平成29年6月28日	文第04030001号(148) 平成29年7月10日	浄化槽工事立会	
149	工事等の届出 第93条	金剛峯寺遺跡	平安～、寺院跡 伊都郡高野町高野山529番地の一部	平成29年7月4日	文第04030001号(149) 平成29年7月10日	慎重工事	
150	工事等の届出 第93条	金剛峯寺遺跡	平安～、寺院跡 伊都郡高野町高野山313番地	平成29年7月4日	文第04030001号(150) 平成29年7月10日	慎重工事	
151	工事等の届出 第93条	堅田遺跡	弥生～奈良、集落跡・郡衙跡 御坊市湯川町財部亀田207－8、207－9	平成29年6月27日	文第04030001号(151) 平成29年7月10日	慎重工事	
152	工事等の届出 第93条	井辺Ⅱ遺跡	散布地 和歌山市鳴神字小楠53番4	平成29年6月13日	文第04030001号(152) 平成29年7月10日	確認調査	
153	工事等の届出 第93条	岡田Ⅱ遺跡	弥生～中世、散布地 紀の川市下井阪442番1	平成29年6月29日	文第04030001号(153) 平成29年7月10日	工事立会	
154	工事等の届出 第93条	岡田Ⅱ遺跡	弥生～中世、散布地 紀の川市下井阪字八王子441番	平成29年7月3日	文第04030001号(154) 平成29年7月13日	浄化槽工事立会	
155	工事等の届出 第93条	佐野遺跡	弥生～古墳、散布地 新宮市佐野字井関後1358番15	平成29年7月5日	文第04030001号(155) 平成29年7月13日	浄化槽工事立会	
156	工事等の届出 第93条	熊岡遺跡	弥生、散布地 日高郡みなべ町熊岡字畑崎499－1	平成29年7月7日	文第04030001号(156) 平成29年7月13日	慎重工事	
157	工事等の届出 第93条	亀川遺跡	弥生～古墳、集落跡 海南市且来字大峰783－3	平成29年7月11日	文第04030001号(157) 平成29年7月14日	浄化槽工事立会	
158	工事等の届出 第93条	藤並地区遺跡	先土器～中世、散布地 有田郡有田川町大字天満136－7	平成29年7月10日	文第04030001号(158) 平成29年7月14日	慎重工事	
159	工事等の届出 第93条	鳴神Ⅵ遺跡	弥生～江戸、散布地 和歌山市秋月字川田84番1、字中瀬146番1	平成29年7月6日	文第04030001号(159) 平成29年7月19日	確認調査	
160	工事等の届出 第93条	太田・黒田遺跡、太田城跡	弥生～奈良・集落跡、安土桃山・城館跡 和歌山市太田二丁目11番2	平成29年7月10日	文第04030001号(160) 平成29年7月19日	慎重工事	

埋蔵文化財発掘の届出（文化財保護法第93条）一覧 5

No.	届出等の種類 根拠法令	遺跡の名称	時代・種類 所在地	届出等の日付	県教育委員会による処理 文書番号 指示の日付	指示事項	備考
161	工事等の届出 第93条	岩橋Ⅱ遺跡	古墳～室町、散布地 和歌山市岩橋字南垣内1290-13	平成29年6月29日	文第04030001号(161) 平成29年7月19日	浄化槽工事立会	
162	工事等の届出 第93条	太田・黒田遺跡、太田城跡	弥生～奈良・集落跡、安土桃山・城館跡 和歌山市黒田字流111番1	平成29年7月13日	文第04030001号(162) 平成29年7月24日	慎重工事	
163	工事等の届出 第93条	根来寺遺跡	平安～中世、近世　寺院跡 岩出市北大池396番地	平成29年7月13日	文第04030001号(163) 平成29年7月24日	工事立会	
164	工事等の届出 第93条	津秦Ⅱ遺跡	古墳～奈良　散布地 和歌山市秋月字瀬見田512番8	平成29年7月12日	文第04030001号(164) 平成29年7月24日	建物部分本発掘、浄化槽工事立会	
165	工事等の届出 第93条	上中野馬上遺跡	平安、散布地 有田郡広川町大字上中野字馬上918-15、918-21	平成29年7月6日	文第04030001号(165) 平成29年7月25日	慎重工事	
166	工事等の届出 第93条	箕浦右衛門佐屋敷跡	中世、城館跡 海南市大野中310-1、308-2、283-2の一部、282-3の一部	平成29年7月18日	文第04030001号(166) 平成29年7月25日	浄化槽工事立会	
167	工事等の届出 第93条	木本小学校Ⅱ遺跡	古墳、散布地 和歌山市木ノ本311	平成29年7月7日	文第04030001号(167) 平成29年7月25日	慎重工事	
168	工事等の届出 第93条	和田Ⅱ遺跡	古墳、散布地 日高郡美浜町大字和田1054-5	平成29年7月21日	文第04030001号(168) 平成29年7月25日	慎重工事	
169	工事等の届出 第93条	花山古墳群	古墳、古墳群 和歌山市岩橋字花山1646番81	平成29年7月18日	文第04030001号(169) 平成29年7月25日	慎重工事	
170	工事等の届出 第93条	田辺城下町遺跡	近世、散布地 田辺市湊1019番地の1	平成29年7月24日	文第04030001号(170) 平成29年7月31日	工事立会	
171	工事等の届出 第93条	八丁田圃遺跡	縄文～中世、散布地 田辺市秋津町字西八町260-1の一部	平成29年7月26日	文第04030001号(171) 平成29年7月31日	確認調査	
172	工事等の届出 第93条	太田城水攻め堤跡	安土桃山、堤跡 和歌山市出水64-2、66の一部、67、67-1、67-3、67-4、72-4、72-5	平成29年5月29日	文第04030001号(172) 平成29年7月31日	慎重工事	
173	工事等の届出 第93条	根来寺遺跡	平安～中世・近世、寺院跡 岩出市根来2023番1	平成29年7月20日	文第04030001号(173) 平成29年7月31日	慎重工事	
174	工事等の届出 第93条	永穂遺跡	古墳、散布地 和歌山市永穂字筋違409番1の一部・410番1の一部・411番・412番1の一部・413番1の一部・414番・415番の一部・416番1の一部・417番・418番1・418番2・419番・420番1の一部・421番の一部・422番2・423番1の一部・423番1の一部・424番1・424番3・424番5・426番1・432番3・433番1・433番2・里道	平成29年7月11日	文第04030001号(174) 平成29年7月31日	確認調査	
175	工事等の届出 第93条	和歌山城跡	近世、城館跡 和歌山市十三番丁72	平成29年7月24日	文第04030001号(175) 平成29年7月31日	慎重工事	
176	工事等の届出 第93条	太田城水攻め堤跡	安土桃山、堤跡 和歌山市出水字藪下66の一部	平成29年5月29日	文第04030001号(176) 平成29年7月28日	慎重工事	
177	工事等の届出 第93条	田辺城下町遺跡	近世、集落 田辺市下屋敷町45－1	平成29年7月26日	文第04030001号(177) 平成29年8月7日	工事立会	
178	工事等の届出 第93条	根来寺遺跡	平安～中世・近世、寺院跡 岩出市根来字家廻り1071番2	平成29年7月25日	文第04030001号(178) 平成29年8月7日	確認調査	
179	工事等の届出 第93条	荒田遺跡	弥生・中世、散布地 岩出市堀口字寺垣内85番1	平成29年7月26日	文第04030001号(179) 平成29年8月7日	工事立会	
180	工事等の届出 第93条	三昧塚古墳群	古墳、古墳群 紀の川市中井阪字轟塚195番	平成29年7月14日	文第04030001号(180) 平成29年8月4日	確認調査	
181	工事等の届出 第93条	椒浜遺跡	古墳、散布地 有田市初島町浜1000	平成29年7月31日	文第04030001号(181) 平成29年8月15日	慎重工事	
182	工事等の届出 第93条	椒浜遺跡	古墳、散布地 有田市初島町浜1000	平成29年8月1日	文第04030001号(182) 平成29年8月15日	慎重工事	
183	工事等の届出 第93条	井辺遺跡	古墳、集落跡 和歌山市津秦字師匠田233番2、233番3、235番、236番一部、236番1、237番一部	平成29年7月27日	文第04030001号(183) 平成29年8月15日	確認調査	
184	工事等の届出 第93条	佐野遺跡	弥生～古墳、散布地 新宮市佐野1359-5	平成29年8月7日	文第04030001号(184) 平成29年8月8日	確認調査	
185	工事等の届出 第93条	佐野遺跡	弥生～古墳、散布地 新宮市佐野字井関後1453-5の一部	平成29年8月9日	文第04030001号(185) 平成29年8月15日	浄化槽立会	
186	工事等の届出 第93条	太田・黒田遺跡	弥生～奈良、集落跡 和歌山市黒田字門田170番14	平成29年8月2日	文第04030001号(186) 平成29年8月16日	慎重工事	
187	工事等の届出 第93条	鳴滝古墳群	古墳、古墳群 和歌山市園部596－158	平成29年8月2日	文第04030001号(187) 平成29年8月16日	慎重工事	
188	工事等の届出 第93条	直川廃寺跡	寺院、古代 和歌山市直川字細部1728－17	平成29年8月2日	文第04030001号(188) 平成29年8月16日	浄化槽工事立会	
189	工事等の届出 第93条	川辺遺跡	縄文～中世、集落跡 和歌山市川辺字神ノ木189番18	平成29年8月3日	文第04030001号(189) 平成29年8月16日	浄化槽工事立会	
190	工事等の届出 第93条	木ノ本Ⅰ遺跡	散布地 和歌山市西庄字芝池尻44番13	平成29年8月4日	文第04030001号(190) 平成29年8月16日	慎重工事	
191	工事等の届出 第93条	岡田遺跡	縄文～奈良、集落跡 岩出市岡田字才ノ神357番1	平成29年8月7日	文第04030001号(191) 平成29年8月16日	確認調査	
192	工事等の届出 第93条	東家館跡・東家遺跡	集落跡・城館跡、古墳～中世 橋本市東家144－2	平成29年8月7日	文第04030001号(192) 平成29年8月16日	工事立会	
193	工事等の届出 第93条	八丁田圃遺跡	縄文～鎌倉、散布地 田辺市秋津町字東八町390－10	平成29年8月7日	文第04030001号(193) 平成29年8月16日	慎重工事	
194	工事等の届出 第93条	八丁田圃遺跡	縄文～鎌倉、散布地 田辺市秋津町字東八町390－1	平成29年8月9日	文第04030001号(194) 平成29年8月22日	慎重工事	
195	工事等の届出 第93条	田殿尾中遺跡	弥生～室町、集落 有田郡有田川町尾中117-2、118-1、117-3	平成29年8月8日	文第04030001号(195) 平成29年8月23日	慎重工事	
196	工事等の届出 第93条	椒浜遺跡	古墳、散布地 有田市初島町浜1000	平成29年8月10日	文第04030001号(196) 平成29年8月23日	慎重工事	
197	工事等の届出 第93条	栗島遺跡	奈良～平安、散布地 紀の川市東大井字正覚82番22	平成29年8月10日	文第04030001号(197) 平成29年8月23日	浄化槽工事立会	
198	工事等の届出 第93条	笠田東遺跡	鎌倉、散布地 伊都郡かつらぎ町大字笠田東字松ノ前818番1及び815番5	平成29年8月16日	文第04030001号(198) 平成29年8月25日	L型擁壁工事立会	
199	工事等の届出 第93条	天神古銭出土地	出土地 日高郡みなべ町西本庄字天神1342番2	平成29年8月18日	文第04030001号(199) 平成29年8月25日	慎重工事	
200	工事等の届出 第93条	井辺遺跡	古墳、集落跡 和歌山市津秦字高屋144番7	平成29年7月12日	文第04030001号(200) 平成29年8月25日	確認調査	

埋蔵文化財発掘の届出（文化財保護法第93条）一覧 6

No.	届出等の種類 根拠法令	遺跡の名称	時代・種類 所在地	届出等の日付	県教育委員会による処理 文書番号 指示の日付	指示事項	備考
201	工事等の届出 第93条	太田・黒田遺跡、太田城跡	弥生～奈良・集落跡、安土桃山・城館跡 和歌山市太田2丁目11-5	平成29年8月4日	文第04030001号(201) 平成29年8月25日	慎重工事	
202	工事等の届出 第93条	曽垣田遺跡	古墳、散布地 和歌山市朝日字城ノ前1225番1	平成29年8月10日	文第04030001号(202) 平成29年8月25日	工事立会	
203	工事等の届出 第93条	鳴神Ⅵ遺跡	弥生～江戸、散布地 和歌山市秋月字川田78番16	平成29年8月16日	文第04030001号(203) 平成29年8月25日	慎重工事	
204	工事等の届出 第93条	鳴神Ⅵ遺跡	弥生～江戸、散布地 和歌山市秋月字川田78番15	平成29年8月16日	文第04030001号(204) 平成29年8月25日	慎重工事	
205	工事等の届出 第93条	金剛峯寺遺跡	平安～、寺院跡 伊都郡高野町高野山548番地	平成29年8月24日	文第04030001号(205) 平成29年8月30日	慎重工事	
206	工事等の届出 第93条	目座遺跡	弥生、散布地 田辺市下万呂字目座115-1	平成29年8月18日	文第04030001号(206) 平成29年8月30日	擁壁・浄化槽部分工事立会	
207	工事等の届出 第93条	吉原御坊跡	中近世、寺院跡 日高郡美浜町吉原767番地-2	平成29年8月23日	文第04030001号(207) 平成29年8月30日	工事立会	
208	工事等の届出 第93条	和歌山城跡	近世、城跡 和歌山市岡山丁35番地	平成29年8月22日	文第04030001号(208) 平成29年8月30日	工事立会	
209	工事等の届出 第93条	秋月遺跡	弥生～平安、散布地 和歌山市有家字土取118番9	平成29年8月24日	文第04030001号(209) 平成29年8月30日	本発掘調査	
210	工事等の届出 第93条	秋月遺跡	弥生～平安、散布地 和歌山市有家字土取128番1より分筆	平成29年8月22日	文第04030001号(210) 平成29年8月30日	本発掘調査	
211	工事等の届出 第93条	八反田遺跡	弥生、散布地 新宮市佐野字久保786-1他	平成29年8月28日	文第04030001号(211) 平成29年8月31日	土壌調査	
212	工事等の届出 第93条	椒浜遺跡	古墳、散布地 有田市初島町浜1000	平成29年8月24日	文第04030001号(212) 平成29年8月31日	慎重工事	
213	工事等の届出 第93条	丹生谷城跡	中世、城跡 紀の川市下丹生谷字城ノ元62番の一部	平成29年8月21日	文第04030001号(213) 平成29年8月31日	浄化槽工事立会	
214	工事等の届出 第93条	東野遺跡	縄文、散布地 海草郡紀美野町東野字森坪22番4の一部	平成29年8月23日	文第04030001号(214) 平成29年8月31日	浄化槽工事立会	
215	工事等の届出 第93条	鳴神Ⅲ遺跡	散布地 和歌山市鳴神字惣垣内548-1、-4、-5	平成29年8月2日	文第04030001号(215) 平成29年9月1日	浄化槽工事立会	
216	工事等の届出 第93条	神野々Ⅰ遺跡	弥生～中世、散布地 橋本市神野々967番1	平成29年8月29日	文第04030001号(216) 平成29年9月1日	慎重工事	
217	工事等の届出 第93条	野上中南遺跡	弥生・中世、集落跡 海南市野上中29-3	平成29年8月24日	文第04030001号(217) 平成29年9月1日	慎重工事	
218	工事等の届出 第93条	友田町遺跡	弥生～平安、集落跡 和歌山市友田町4丁目80	平成29年8月18日	文第04030001号(218) 平成29年9月6日	慎重工事	
219	工事等の届出 第93条	井辺Ⅱ遺跡	散布地 和歌山市井辺228－3、229－1、229－2	平成29年8月18日	文第04030001号(219) 平成29年9月6日	慎重工事	
220	工事等の届出 第93条	根来寺遺跡	平安～中世・近世、寺院跡 岩出市今中字蟹谷170番13	平成29年8月28日	文第04030001号(220) 平成29年9月6日	工事立会	
221	工事等の届出 第93条	岡田遺跡	縄文～奈良、散布地 岩出市岡田字蟹ケ淵402－3	平成29年8月28日	文第04030001号(221) 平成29年9月6日	浄化槽工事立会	
222	工事等の届出 第93条	和歌山城跡	近世、城跡 和歌山市十二番丁40	平成29年8月21日	文第04030001号(222) 平成29年9月6日	慎重工事	
223	工事等の届出 第93条	岩内Ⅲ遺跡	古墳、集落・古墳群 御坊市岩内字廣芝848番8・848番9	平成29年8月21日	文第04030001号(223) 平成29年9月6日	慎重工事	
224	工事等の届出 第93条	東郷遺跡	弥生、集落跡 御坊市藤田町藤井字法華1951番地の1他	平成29年8月28日	文第04030001号(224) 平成29年9月6日	慎重工事	
225	工事等の届出 第93条	西渋田遺跡	古墳～奈良、散布地 伊都郡かつらぎ町西渋田201－1先	平成29年8月31日	文第04030001号(225) 平成29年9月6日	慎重工事	
226	工事等の届出 第93条	木ノ本Ⅰ遺跡	散布地 和歌山市西庄69番地	平成29年8月24日	文第04030001号(226) 平成29年9月6日	慎重工事	
227	工事等の届出 第93条	根来寺遺跡	平安～中世・近世、寺院跡 岩出市東坂本527番	平成29年9月6日	文第04030001号(227) 平成29年9月12日	慎重工事	
228	工事等の届出 第93条	荒田遺跡	弥生・中世、散布地 岩出市根来字村前571番11	平成29年8月28日	文第04030001号(228) 平成29年9月12日	慎重工事	
229	工事等の届出 第93条	小松原Ⅱ遺跡	弥生・中世、集落跡・城館跡 御坊市湯川町小松原字片山坪414－11番地	平成29年8月31日	文第04030001号(229) 平成29年9月12日	慎重工事	
230	工事等の届出 第93条	磯脇遺跡	中世、散布地 和歌山市本脇字小森坪319番4	平成29年8月30日	文第04030001号(230) 平成29年9月12日	慎重工事	
231	工事等の届出 第93条	友田町遺跡	弥生～平安、集落跡 和歌山市吉田514	平成29年8月31日	文第04030001号(231) 平成29年9月12日	慎重工事	
232	工事等の届出 第93条	八丁田圃遺跡	縄文～鎌倉、散布地 田辺市秋津町字東八町390-11	平成29年9月11日	文第04030001号(232) 平成29年9月12日	慎重工事	
233	工事等の届出 第93条	八丁田圃遺跡	縄文～鎌倉、散布地 田辺市秋津町字西八町260-8	平成29年8月24日	文第04030001号(233) 平成29年9月12日	慎重工事	
234	工事等の届出 第93条	鳴神Ⅴ遺跡	弥生～平安、散布地 和歌山市秋月字飯垣303番2	平成29年8月28日	文第04030001号(234) 平成29年9月12日	確認調査	
235	工事等の届出 第93条	鳴神Ⅳ遺跡	弥生～江戸、散布地 和歌山市鳴神鼻ケ逢1053-1	平成29年8月31日	文第04030001号(235) 平成29年9月12日	工事立会	
236	工事等の届出 第93条	佐野遺跡	弥生～古墳、散布地 新宮市佐野字根地原891-1一部、892-1一部	平成29年9月6日	文第04030001号(236) 平成29年9月12日	浄化槽工事立会	
237	工事等の届出 第93条	岡の段遺跡	古墳、散布地 日高郡日高川町小熊3987番7	平成29年9月8日	文第04030001号(237) 平成29年9月12日	浄化槽工事立会	
238	工事等の届出 第93条	木広町遺跡	弥生、散布地 和歌山市木広町五丁目2番地17	平成29年9月11日	文第04030001号(238) 平成29年9月20日	慎重工事	
239	工事等の届出 第93条	岩橋Ⅲ遺跡、岩橋千塚古墳群	古墳、古墳群 和歌山市岩橋字西村1781番1	平成29年8月21日	文第04030001号(239) 平成29年9月20日	確認調査	
240	工事等の届出 第93条	太田・黒田遺跡	弥生～奈良、集落跡 和歌山市黒田111-1	平成29年9月6日	文第04030001号(240) 平成29年9月20日	慎重工事	

埋蔵文化財発掘の届出（文化財保護法第93条）一覧 7

No.	届出等の種類 根拠法令	遺跡の名称	時代・種類 所在地	届出等の日付	県教育委員会による処理 文書番号 指示の日付	指示事項	備考
241	工事等の届出 第93条	和歌山城跡	近世、城跡 和歌山市南汀丁16	平成29年9月6日	文第04030001号(241) 平成29年9月20日	慎重工事	
242	工事等の届出 第93条	岡田Ⅱ遺跡	弥生～中世、散布地 岩出市岡田字上野757-1	平成29年9月8日	文第04030001号(242) 平成29年9月20日	工事立会	
243	工事等の届出 第93条	真田屋敷跡	中世、城館跡 伊都郡九度山町九度山1418番4	平成29年9月11日	文第04030001号(243) 平成29年9月20日	慎重工事	
244	工事等の届出 第93条	岡の段遺跡	古墳、散布地 日高郡日高川町小熊3987番15	平成29年9月13日	文第04030001号(244) 平成29年9月20日	浄化槽工事立会	
245	工事等の届出 第93条	津秦遺跡	古墳、散布地 和歌山市津秦字硲62番地22	平成29年9月8日	文第04030001号(245) 平成29年9月25日	浄化槽工事立会	
246	工事等の届出 第93条	山吹丁遺跡	弥生～古墳、散布地 和歌山市元寺町南ノ丁53番地	平成29年9月14日	文第04030001号(246) 平成29年9月25日	工事立会	
247	工事等の届出 第93条	石ケ谷遺跡	古墳～室町、集落跡 有田郡有田川町西丹生図363-17	平成29年9月19日	文第04030001号(247) 平成29年9月25日	慎重工事	
248	工事等の届出 第93条	山崎遺跡	古墳～中世、散布地 岩出市中黒字坂ノ上6番1	平成29年9月14日	文第04030001号(248) 平成29年9月27日	工事立会	
249	工事等の届出 第93条	田井西川遺跡	縄文～弥生、散布地 日高郡美浜町田井161-11	平成29年9月19日	文第04030001号(249) 平成29年9月27日	慎重工事	
250	工事等の届出 第93条	木ノ本Ⅱ遺跡	散布地 和歌山市木本字石橋566番10	平成29年9月11日	文第04030001号(250) 平成29年9月27日	慎重工事	
251	工事等の届出 第93条	木ノ本Ⅱ遺跡	散布地 和歌山市木ノ本字夏目38番19の一部、38番20	平成29年9月20日	文第04030001号(251) 平成29年9月29日	慎重工事	
252	工事等の届出 第93条	関戸遺跡	弥生～室町・散布地 和歌山市関戸4丁目2－5	平成29年9月13日	文第04030001号(252) 平成29年9月29日	慎重工事	
253	工事等の届出 第93条	井辺Ⅰ遺跡	弥生～古墳・散布地 和歌山市井辺字沼432－16	平成29年9月20日	文第04030001号(253) 平成29年9月29日	慎重工事	
254	工事等の届出 第93条	神前Ⅱ遺跡	古墳～室町・散布地 和歌山市有家363番7の一部	平成29年9月21日	文第04030001号(254) 平成29年9月29日	慎重工事	
255	工事等の届出 第93条	神前遺跡	弥生、集落跡 和歌山市神前506．507、505の一部、516の一部、516-2の一部、517-2の一部、517-1の一部、515-1の一部、508-1の一部、502-1の一部	平成29年9月11日	文第04030001号(255) 平成29年10月2日	確認調査	
256	工事等の届出 第93条	津秦遺跡	古墳、散布地 和歌山市有家字瀬見田50-2	平成29年9月22日	文第04030001号(256) 平成29年10月2日	慎重工事	
257	工事等の届出 第93条	八丁田圃遺跡	縄文～中世、散布地 田辺市秋津町西八丁206番4	平成29年9月25日	文第04030001号(257) 平成29年10月2日	慎重工事	
258	工事等の届出 第93条	蛭田坪遺跡	弥生～古墳、散布地 御坊市湯川町小松原446-11、447-2	平成29年9月15日	文第04030001号(258) 平成29年10月6日	浄化槽・擁壁工事立会	
259	工事等の届出 第93条	秋月遺跡	弥生～平安、散布地 和歌山市有家字ソリハシ75番8、86番5	平成29年9月21日	文第04030001号(259) 平成29年10月6日	浄化槽工事立会	
260	工事等の届出 第93条	赤垣内遺跡	奈良～中世、散布地 岩出市湯窪字石臼1-11	平成29年9月26日	文第04030001号(260) 平成29年10月6日	慎重工事	
261	工事等の届出 第93条	根来寺遺跡	平安～中世・近世、寺院跡 岩出市安上字東谷620番2、630番1、631番	平成29年9月26日	文第04030001号(261) 平成29年10月6日	慎重工事	
262	工事等の届出 第93条	椒浜遺跡	古墳、散布地 有田市初島町浜1000	平成29年10月5日	文第04030001号(262) 平成29年10月5日	慎重工事	
263	工事等の届出 第93条	真田屋敷跡	中世、城館跡 伊都郡九度山町九度山1418－1	平成29年10月4日	文第04030001号(263) 平成29年10月5日	慎重工事	
264	工事等の届出 第93条	井辺Ⅰ遺跡	散布地 和歌山市井辺字沼432－1	平成29年9月28日	文第04030001号(264) 平成29年10月12日	慎重工事	
265	工事等の届出 第93条	和田遺跡	弥生、散布地 和歌山市和田字静火536番1の一部、外6筆	平成29年9月28日	文第04030001号(265) 平成29年10月12日	慎重工事	
266	工事等の届出 第93条	賢遺跡	奈良、散布地 有田郡有田川町大字井口字東慶中4番7	平成29年9月22日	文第04030001号(266) 平成29年10月12日	公共下水工事立会	
267	工事等の届出 第93条	法徳寺遺跡	弥生～古墳、散布地 日高郡日高川町土生66－5	平成29年9月27日	文第04030001号(267) 平成29年10月16日	慎重工事	
268	工事等の届出 第93条	岡ノ段遺跡	古墳、散布地 日高郡日高川町大字小熊字清水谷3987番11、3987番21	平成29年10月3日	文第04030001号(268) 平成29年10月16日	浄化槽工事立会	
269	工事等の届出 第93条	秋月遺跡	弥生～平安、散布地 和歌山市有家字土取128番1より分筆	平成29年10月2日	文第04030001号(269) 平成29年10月16日	浄化槽工事立会	
270	工事等の届出 第93条	太田・黒田遺跡	弥生～奈良、集落跡 和歌山市黒田170－14	平成29年9月26日	文第04030001号(270) 平成29年10月16日	慎重工事	
271	工事等の届出 第93条	秋月遺跡	弥生～平安、散布地 和歌山市有家字土取118－3	平成29年10月3日	文第04030001号(271) 平成29年10月16日	浄化槽工事立会	
272	工事等の届出 第93条	西庄遺跡	古墳～平安、散布地 和歌山市本脇字池尻坪336－5、336－8	平成29年9月28日	文第04030001号(272) 平成29年10月16日	慎重工事	
273	工事等の届出 第93条	田屋遺跡	弥生～古墳、集落跡 和歌山市田屋字里神163番60	平成29年9月28日	文第04030001号(273) 平成29年10月16日	慎重工事	
274	工事等の届出 第93条	笠田東遺跡	鎌倉、散布地 伊都郡かつらぎ町笠田東818番1、里道	平成29年9月29日	文第04030001号(274) 平成29年10月16日	慎重工事	
275	工事等の届出 第93条	椒浜遺跡	古墳、散布地 有田市初島町浜1000	平成29年10月6日	文第04030001号(275) 平成29年10月16日	慎重工事	
276	工事等の届出 第93条	津秦Ⅱ遺跡	古墳～奈良、散布地 和歌山市津秦字奥ノ畑50－10・50－6	平成29年9月1日	文第04030001号(276) 平成29年10月16日	浄化槽工事立会	
277	工事等の届出 第93条	藤並地区遺跡	先土器～鎌倉、散布地 有田郡有田川町大字天満字片山崎町147－5、158－3、158－4	平成29年10月10日	文第04030001号(277) 平成29年10月16日	慎重工事	
278	工事等の届出 第93条	津秦遺跡	古墳、散布地 和歌山市津秦字硲62番地22	平成29年9月8日	文第04030001号(278) 平成29年10月16日	地盤改良部分本発掘調査、浄化槽工事立会	
279	工事等の届出 第93条	太田・黒田遺跡	弥生～奈良、集落跡 和歌山市黒田46番、46番2、47番の一部	平成29年10月4日	文第04030001号(279) 平成29年10月16日	エレベーターピット部分工事立会	
280	工事等の届出 第93条	平の下遺跡	散布地 和歌山市西庄486－1	平成29年10月4日	文第04030001号(280) 平成29年10月16日	慎重工事	

埋蔵文化財発掘の届出（文化財保護法第93条）一覧 8

No.	届出等の種類 根拠法令	遺跡の名称	時代・種類 所在地	届出等の日付	県教育委員会による処理 文書番号 指示の日付	指示事項	備考
281	工事等の届出 第93条	椒浜遺跡	古墳、散布地 有田市初島町浜1000	平成29年10月10日	文第04030001号(281) 平成29年10月16日	慎重工事	
282	工事等の届出 第93条	田辺城下町遺跡	近世、城跡 田辺市下屋敷町73番34	平成29年10月11日	文第04030001号(282) 平成29年10月19日	工事立会	
283	工事等の届出 第93条	井辺Ⅰ遺跡	古墳、散布地 和歌山市井辺字沼432－15	平成29年10月10日	文第04030001号(283) 平成29年10月19日	慎重工事	
284	工事等の届出 第93条	鳥居遺跡	縄文、散布地 海南市鳥居字稲道178番1	平成29年10月11日	文第04030001号(284) 平成29年10月19日	確認調査	
285	工事等の届出 第93条	岡田Ⅱ遺跡	弥生～中世、散布地 岩出市岡田字上野757－8、757－7の一部	平成29年10月10日	文第04030001号(285) 平成29年10月19日	工事立会	
286	工事等の届出 第93条	野田地区遺跡	先土器～中世、寺院跡ほか 有田郡有田川町野田493－1	平成29年10月16日	文第04030001号(286) 平成29年10月19日	慎重工事	
287	工事等の届出 第93条	亀川遺跡	弥生～古墳、集落跡 海南市且来696	平成29年10月12日	文第04030001号(287) 平成29年10月20日	工事立会	
288	工事等の届出 第93条	井辺遺跡	古墳、集落跡 和歌山市神前字佃37－67	平成29年10月11日	文第04030001号(288) 平成29年10月20日	浄化槽工事立会	
289	工事等の届出 第93条	秋月遺跡	弥生～平安、散布地 和歌山市秋月字宮ノ前549番1	平成29年10月10日	文第04030001号(289) 平成29年10月23日	確認調査	
290	工事等の届出 第93条	名古曽Ⅰ遺跡	弥生～奈良・散布地 橋本市高野口町名古曽415－7地先道路敷	平成29年10月16日	文第04030001号(290) 平成29年10月23日	工事立会	
291	工事等の届出 第93条	椒浜遺跡	古墳、散布地 有田市初島町浜1000	平成29年10月13日	文第04030001号(291) 平成29年10月24日	慎重工事	
292	工事等の届出 第93条	椒浜遺跡	古墳、散布地 有田市初島町浜	平成29年10月19日	文第04030001号(292) 平成29年10月24日	慎重工事	
293	工事等の届出 第93条	金剛峯寺遺跡	平安～、寺院跡 伊都郡高野町高野山234番地－1	平成29年10月19日	文第04030001号(293) 平成29年10月24日	慎重工事	
294	工事等の届出 第93条	荒田遺跡	弥生・中世、散布地 岩出市根来字村前571－10	平成29年10月19日	文第04030001号(294) 平成29年10月27日	慎重工事	
295	工事等の届出 第93条	根来寺遺跡	平安～中世・近世、寺院跡 岩出市根来1725－1、1728－1、1101－1	平成29年10月19日	文第04030001号(295) 平成29年10月27日	慎重工事	
296	工事等の届出 第93条	本ノ脇遺跡	古墳、散布地 日高郡美浜町大字和田字宮脇1825号	平成29年10月20日	文第04030001号(296) 平成29年10月27日	慎重工事	
297	工事等の届出 第93条	西田井遺跡	弥生～中世、集落跡 和歌山市西田井字若嶋371番	平成29年10月16日	文第04030001号(297) 平成29年10月31日	工事立会	
298	工事等の届出 第93条	太田城水攻め堤跡	安土桃山、堤跡 和歌山市黒田284－6	平成29年10月18日	文第04030001号(298) 平成29年10月31日	慎重工事	
299	工事等の届出 第93条	岡の段遺跡	古墳、散布地 日高郡日高川町大字小熊字清水谷3995－1番地他	平成29年10月23日	文第04030001号(299) 平成29年10月31日	慎重工事	
300	工事等の届出 第93条	吉原王子跡、吉原御坊跡	王子跡・寺院跡、平安・中世～近世 日高郡美浜町大字吉原字前畑771番地	平成29年10月25日	文第04030001号(300) 平成29年10月31日	慎重工事	
301	工事等の届出 第93条	鳴神Ⅵ遺跡	弥生～江戸、散布地 和歌山市秋月字中瀬145番15、145番16	平成29年10月19日	文第04030001号(301) 平成29年11月6日	慎重工事	
302	工事等の届出 第93条	和歌山城跡	江戸、城跡 和歌山市十番丁32	平成29年10月24日	文第04030001号(302) 平成29年11月6日	慎重工事	
303	工事等の届出 第93条	三田古墳群	古墳、古墳群 和歌山市三葛字東垣内605－5	平成29年10月24日	文第04030001号(303) 平成29年11月6日	慎重工事	
304	工事等の届出 第93条	岩橋千塚古墳群	古墳、古墳群 和歌山市岩橋字長尾1479番12	平成29年10月24日	文第04030001号(304) 平成29年11月6日	慎重工事	
305	工事等の届出 第93条	八丁田圃遺跡	縄文～鎌倉 田辺市秋津町字東八町390番8	平成29年10月25日	文第04030001号(305) 平成29年11月6日	慎重工事	
306	工事等の届出 第93条	岡田Ⅱ遺跡	弥生～中世 紀の川市西井坂264番、265番1	平成29年10月27日	文第04030001号(306) 平成29年11月6日	慎重工事	
307	工事等の届出 第93条	岡の段遺跡	古墳、散布地 日高川町小熊字清水谷3987、3995－1	平成29年10月25日	文第04030001号(307) 平成29年11月10日	確認調査	
308	工事等の届出 第93条	岡の段遺跡	古墳、散布地 日高郡日高川町小熊3990－11	平成29年9月5日	文第04030001号(308) 平成29年9月11日	浄化槽工事立会	
309	工事等の届出 第93条	岡の段遺跡	古墳、散布地 日高郡日高川町小熊3987－10	平成29年10月24日	文第04030001号(309) 平成29年11月13日	浄化槽工事立会	
310	工事等の届出 第93条	岡の段遺跡	古墳、散布地 日高郡日高川町小熊3990、3993、4002－2、4002－3	平成29年11月7日	文第04030001号(310) 平成29年11月14日	確認調査	
311	工事等の届出 第93条	三田古墳群	古墳、古墳群 和歌山市田尻815－10	平成29年10月30日	文第04030001号(311) 平成29年11月14日	工事立会	
312	工事等の届出 第93条	三田古墳群	古墳、古墳群 和歌山市田尻785－11	平成29年10月30日	文第04030001号(312) 平成29年11月14日	工事立会	
313	工事等の届出 第93条	三田古墳群	古墳、古墳群 和歌山市田尻527番3	平成29年11月6日	文第04030001号(313) 平成29年11月14日	慎重工事	
314	工事等の届出 第93条	八丁田圃遺跡	縄文～鎌倉、散布地 田辺市秋津町字東八町390番7	平成29年11月2日	文第04030001号(314) 平成29年11月14日	慎重工事	
315	工事等の届出 第93条	鳴神Ⅵ遺跡	弥生～江戸、散布地 和歌山市秋月字中瀬145番15、145番16	平成29年10月24日	文第04030001号(315) 平成29年11月16日	慎重工事	
316	工事等の届出 第93条	西庄遺跡	古墳～平安、散布地 和歌山市西庄字北西岡570番1	平成29年11月2日	文第04030001号(316) 平成29年11月16日	慎重工事	
317	工事等の届出 第93条	太田・黒田遺跡	弥生～奈良、集落跡 和歌山市黒田字門田170番2　東和歌山第二地区38街区1－1画地	平成29年11月7日	文第04030001号(317) 平成29年11月16日	慎重工事	
318	工事等の届出 第93条	太田・黒田遺跡、太田城跡	弥生～奈良・安土桃山、集落跡・城館跡 和歌山市太田2丁目10－3、10－4	平成29年11月7日	文第04030001号(318) 平成29年11月16日	慎重工事	
319	工事等の届出 第93条	鳴神Ⅱ遺跡	古墳、水路跡 和歌山市鳴神字鳴武1104番7の一部	平成29年10月31日	文第04030001号(319) 平成29年11月16日	浄化槽工事立会	
320	工事等の届出 第93条	法徳寺遺跡	弥生、散布地 日高郡日高川町土生66－4	平成29年11月8日	文第04030001号(320) 平成29年11月16日	確認調査	

埋蔵文化財発掘の届出（文化財保護法第93条）一覧 9

No.	届出等の種類 根拠法令	遺跡の名称	時代・種類 所在地	届出等の日付	県教育委員会による処理 文書番号 指示の日付	指示事項	備考
321	工事等の届出 第93条	西飯降Ⅱ遺跡	縄文～古代、散布地 伊都郡かつらぎ町大字西飯降字東ノ谷110－1	平成29年11月8日	文第04030001号(321) 平成29年11月16日	慎重工事	
322	工事等の届出 第93条	西飯降Ⅱ遺跡	縄文～古代、散布地 伊都郡かつらぎ町大字西飯降字東ノ谷110－7、105－1、105－4	平成29年11月8日	文第04030001号(322) 平成29年11月16日	慎重工事	
323	工事等の届出 第93条	椒浜遺跡	古墳、散布地 有田市初島町浜1000	平成29年11月9日	文第04030001号(323) 平成29年11月17日	配管新設部分工事立会	
324	工事等の届出 第93条	鳥居遺跡	縄文、散布地 海南市鳥居字稲道178番3、178番4の一部	平成29年11月8日	文第04030001号(324) 平成29年11月17日	慎重工事	
325	工事等の届出 第93条	且来Ⅰ遺跡	縄文、集落 海南市且来字城ノ内23－26	平成29年11月10日	文第04030001号(325) 平成29年11月17日	慎重工事	
326	工事等の届出 第93条	堂坂遺跡、佐藤城跡	旧石器～弥生・中世、散布地・城館跡 紀の川市竹房156番、187番	平成29年11月7日	文第04030001号(326) 平成29年11月17日	工事立会	
327	工事等の届出 第93条	和田Ⅱ遺跡	古墳、散布地 日高郡美浜町大字和田字松原1138－183	平成29年11月13日	文第04030001号(327) 平成29年11月17日	公共下水部分工事立会	
328	工事等の届出 第93条	府中Ⅳ遺跡	弥生～古墳、集落跡 和歌山市府中字御坊76番10	平成29年10月30日	文第04030001号(328) 平成29年11月22日	慎重工事	
329	工事等の届出 第93条	有功遺跡	古墳、散布地 和歌山市六十谷1044－1、3、1045－10	平成29年10月23日	文第04030001号(329) 平成29年11月22日	慎重工事	
330	工事等の届出 第93条	秋月遺跡	弥生～平安、散布地 和歌山市有家字瀬見田71－6、71－7	平成29年11月9日	文第04030001号(330) 平成29年11月22日	大型浄化槽：発掘調査、擁壁：工事立会	
331	工事等の届出 第93条	堅田遺跡	弥生～平安、集落跡・官衙跡 御坊市薗29番7	平成29年11月10日	文第04030001号(331) 平成29年11月22日	浄化槽工事立会	
332	工事等の届出 第93条	堅田遺跡	弥生～平安、集落跡・官衙跡 御坊市薗29番2	平成29年11月8日	文第04030001号(332) 平成29年11月22日	浄化槽工事立会	
333	工事等の届出 第93条	八丁田圃遺跡	縄文～鎌倉、散布地 田辺市秋津町字西八町260－9	平成29年11月10日	文第04030001号(333) 平成29年11月22日	慎重工事	
334	工事等の届出 第93条	椒浜遺跡	古墳、散布地 有田市初島町浜1000	平成29年11月17日	文第04030001号(334) 平成29年11月27日	慎重工事	
335	工事等の届出 第93条	岡の段遺跡	古墳、散布地 日高郡日高川町小熊3990－10	平成29年11月20日	文第04030001号(335) 平成29年11月27日	慎重工事	
336	工事等の届出 第93条	東国分Ⅱ遺跡	散布地 岩出市西国分字松ノ上67番5	平成29年10月23日	文第04030001号(336) 平成29年11月27日	慎重工事	
337	工事等の届出 第93条	根来寺遺跡	平安～中世・近世、寺院跡 岩出市根来1078番1、1082番2	平成29年11月1日	文第04030001号(337) 平成29年11月27日	慎重工事	
338	工事等の届出 第93条	上城遺跡、上城城跡	縄文・中世、散布地・城跡 日高郡みなべ町東吉田字上城441番6	平成29年11月22日	文第04030001号(338) 平成29年11月27日	慎重工事	
339	工事等の届出 第93条	神前遺跡	弥生～古墳、集落跡 和歌山市神前486－10	平成29年11月13日	文第04030001号(339) 平成29年11月30日	慎重工事	
340	工事等の届出 第93条	榎原遺跡	散布地 和歌山市榎原26－2	平成29年11月15日	文第04030001号(340) 平成29年11月30日	慎重工事	
341	工事等の届出 第93条	和歌山城跡	近世、城跡 和歌山市五番丁4番	平成29年11月13日	文第04030001号(341) 平成29年11月30日	確認調査	
342	工事等の届出 第93条	神前遺跡	弥生～古墳、散布地 和歌山市神前字大沼486－11	平成29年11月17日	文第04030001号(342) 平成29年11月30日	慎重工事	
343	工事等の届出 第93条	神前遺跡	弥生～古墳、散布地 和歌山市神前字大沼486－7	平成29年11月17日	文第04030001号(343) 平成29年11月30日	慎重工事	
344	工事等の届出 第93条	津秦Ⅱ遺跡	古墳、散布地 和歌山市井辺字今薗23番4、津秦字青田264番1・同所265番	平成29年11月9日	文第04030001号(344) 平成29年11月30日	確認調査	
345	工事等の届出 第93条	岡の段遺跡	古墳、散布地 日高郡日高川町小熊3990-10	平成29年11月20日	文第04030001号(345) 平成29年11月28日	確認調査	
346	工事等の届出 第93条	溝ノ口遺跡	縄文、集落跡 海南市椋木字金谷81-6	平成29年11月20日	文第04030001号(346) 平成29年11月28日	慎重工事	
347	工事等の届出 第93条	有功遺跡	古墳、散布地 和歌山市園部字上前田1558番7	平成29年11月2日	文第04030001号(347) 平成29年11月30日	浄化槽工事立会	
348	工事等の届出 第93条	荊本遺跡	散布地 岩出市中迫字西丁264-1、265、265-2、269-1、272-1	平成29年11月14日	文第04030001号(348) 平成29年12月1日	慎重工事	
349	工事等の届出 第93条	根来寺遺跡	平安～中世・近世、寺院跡 岩出市根来1443-3地先	平成29年11月16日	文第04030001号(349) 平成29年12月1日	慎重工事	
350	工事等の届出 第93条	根来寺遺跡	平安～中世・近世、寺院跡 岩出市根来1681番4、1709番1、1724番1	平成29年11月17日	文第04030001号(350) 平成29年12月1日	慎重工事	
351	工事等の届出 第93条	根来寺遺跡	平安～中世・近世、寺院跡 岩出市根来911番16	平成29年11月17日	文第04030001号(351) 平成29年12月1日	慎重工事	
352	工事等の届出 第93条	太田・黒田遺跡、太田城跡	弥生～奈良・安土桃山、集落跡・城館跡 和歌山市太田四丁目5番1・5番19	平成29年11月27日	文第04030001号(352) 平成29年12月4日	看板設置：工事立会	
353	工事等の届出 第93条	六十谷遺跡	縄文～弥生、散布地 和歌山市六十谷字揚垣内528番の一部及び529番1の一部	平成29年11月13日	文第04030001号(353) 平成29年12月4日	浄化槽工事立会	
354	工事等の届出 第93条	井辺遺跡	古墳、散布地 和歌山市井辺字中ノ長106番4の一部	平成29年11月20日	文第04030001号(354) 平成29年12月4日	浄化槽工事立会	
355	工事等の届出 第93条	鳴神Ⅱ遺跡	古墳、用水路跡 和歌山市鳴神1104－7	平成29年11月27日	文第04030001号(355) 平成29年12月4日	慎重工事	
356	工事等の届出 第93条	井辺遺跡	古墳、散布地 和歌山市津秦字師匠田233番2、233番3、235番、236番一部、236番1、237番一部	平成29年11月20日	文第04030001号(356) 平成29年12月4日	確認調査	
357	工事等の届出 第93条	野田地区遺跡	先土器～中世、寺院跡他 有田郡有田川町天満38番	平成29年11月27日	文第04030001号(357) 平成29年12月5日	確認調査	
358	工事等の届出 第93条	西飯降Ⅱ遺跡	縄文～古代、散布地 伊都郡かつらぎ町大字西飯降字東ノ谷	平成29年11月27日	文第04030001号(358) 平成29年12月5日	慎重工事	
359	工事等の届出 第93条	亀川遺跡	弥生～古墳、集落跡 海南市且来字大峰783番11の一部	平成29年11月24日	文第04030001号(359) 平成29年12月5日	慎重工事	
360	工事等の届出 第93条	岡の段遺跡	古墳、散布地 日高郡日高川町大字小熊字清水谷3990－4番地、3990－5番地	平成29年11月17日	文第04030001号(360) 平成29年12月5日	慎重工事	

埋蔵文化財発掘の届出（文化財保護法第93条）一覧 10

No.	届出等の種類 根拠法令	遺跡の名称	時代・種類 所在地	届出等の日付	県教育委員会による処理 文書番号 指示の日付	指示事項	備考
361	工事等の届出 第93条	法徳寺遺跡	古墳、散布地 日高郡日高川町大字土生字井戸ノ坪66－4番地、66－5番地	平成29年11月21日	文第04030001号(361) 平成29年12月5日	慎重工事	
362	工事等の届出 第93条	岩橋Ⅱ遺跡	散布地 和歌山市岩橋字南垣内1290－15	平成29年11月28日	文第04030001号(362) 平成29年12月5日	浄化槽工事立会	
363	工事等の届出 第93条	井辺Ⅰ遺跡	古墳、散布地 和歌山市井辺字沼432番20	平成29年11月29日	文第04030001号(363) 平成29年12月5日	慎重工事	
364	工事等の届出 第93条	八丁田圃遺跡	縄文～鎌倉、散布地 田辺市秋津町字東八町385番1、386番1	平成29年11月28日	文第04030001号(364) 平成29年12月5日	確認調査	
365	工事等の届出 第93条	田辺城跡	江戸、城跡 田辺市上屋敷一丁目33番2	平成29年11月27日	文第04030001号(365) 平成29年12月5日	工事立会	
366	工事等の届出 第93条	本ノ脇遺跡	古墳、散布地 日高郡美浜町大字和田字宮脇1806番、1808番、1809番	平成29年12月1日	文第04030001号(366) 平成29年12月11日	慎重工事	
367	工事等の届出 第93条	八丁田圃遺跡	縄文～鎌倉、散布地 田辺市秋津町字西八町260-1	平成29年11月22日	文第04030001号(367) 平成29年12月11日	慎重工事	
368	工事等の届出 第93条	八丁田圃遺跡	縄文～鎌倉、散布地 田辺市秋津町字西八町260-7	平成29年11月22日	文第04030001号(368) 平成29年12月11日	慎重工事	
369	工事等の届出 第93条	椒浜遺跡	古墳、散布地 有田市初島町浜1000	平成29年11月30日	文第04030001号(369) 平成29年12月11日	慎重工事	
370	工事等の届出 第93条	高尾城跡	中世、城跡 橋本市紀ノ光台一丁目6番7、6番11	平成29年11月30日	文第04030001号(370) 平成29年12月11日	慎重工事	
371	工事等の届出 第93条	野田地区遺跡	先土器～鎌倉、寺院跡他 有田郡有田川町野田490-3の一部	平成29年12月4日	文第04030001号(371) 平成29年12月14日	慎重工事	
372	工事等の届出 第93条	津秦Ⅱ遺跡	古墳、散布地 和歌山市津秦字奥ノ畑28-3	平成29年12月1日	文第04030001号(372) 平成29年12月14日	工事立会	
373	工事等の届出 第93条	鳴神Ⅵ遺跡	古墳～江戸、散布地 和歌山市秋月字川田84番7	平成29年12月1日	文第04030001号(373) 平成29年12月14日	慎重工事	
374	工事等の届出 第93条	丹生都比売神社境内遺跡	古墳～、社跡 伊都郡かつらぎ町上天野140	平成29年12月5日	文第04030001号(374) 平成29年12月14日	工事立会	
375	工事等の届出 第93条	木ノ本Ⅲ遺跡	散布地 和歌山市木ノ本字仁王垣内656-13	平成29年12月5日	文第04030001号(375) 平成29年12月14日	慎重工事	
376	工事等の届出 第93条	山吹丁遺跡	古墳、散布地 和歌山市元寺町南ノ丁53	平成29年12月5日	文第04030001号(376) 平成29年12月14日	慎重工事	
377	工事等の届出 第93条	下佐々Ⅰ遺跡	縄文、散布地 海草郡紀美野町下佐々901、902、903－1、903－2	平成29年12月5日	文第04030001号(377) 平成29年12月14日	慎重工事	
378	工事等の届出 第93条	藤並城跡	中世、城館跡 有田郡有田川町大字下津野字土居内362－7	平成29年12月11日	文第04030001号(378) 平成29年12月18日	工事立会	
379	工事等の届出 第93条	天満Ⅰ遺跡	縄文～室町、散布地 有田郡有田川町大字天満字宮ノ前町593－4	平成29年12月11日	文第04030001号(379) 平成29年12月18日	慎重工事	
380	工事等の届出 第93条	丹生都比売神社境内遺跡	古墳～、社跡 伊都郡かつらぎ町上天野地内	平成29年12月11日	文第04030001号(380) 平成29年12月18日	慎重工事	
381	工事等の届出 第93条	窪・萩原遺跡	中世、堤跡 伊都郡かつらぎ町背ノ山～窪地内	平成29年12月6日	文第04030001号(381) 平成29年12月18日	慎重工事	
382	工事等の届出 第93条	溝ノ口遺跡	縄文、集落跡 海南市椋木字金谷81－13	平成29年12月4日	文第04030001号(382) 平成29年12月18日	浄化槽工事立会	
383	工事等の届出 第93条	溝ノ口遺跡	縄文、集落跡 海南市椋木字金谷81－12	平成29年12月4日	文第04030001号(383) 平成29年12月18日	浄化槽工事立会	
384	工事等の届出 第93条	高橋神社遺跡	散布地 和歌山市岩橋字宇田1153番の一部、1153番4の一部	平成29年12月8日	文第04030001号(384) 平成29年12月20日	浄化槽工事立会	
385	工事等の届出 第93条	名古曽Ⅲ遺跡	弥生～、集落跡 橋本市高野口町名古曽字的場783番4	平成29年12月6日	文第04030001号(385) 平成29年12月20日	工事立会	
386	工事等の届出 第93条	北田井遺跡	弥生中期～古墳前期、集落 和歌山市北字宮ノ後93－6の一部	平成29年12月11日	文第04030001号(386) 平成29年12月20日	確認調査	
387	工事等の届出 第93条	根来寺遺跡	平安～中世・近世、寺院跡 岩出市根来字西ノ山1961番2他8筆、廃止里道	平成29年11月20日	文第04030001号(387) 平成29年12月20日	慎重工事	
388	工事等の届出 第93条	山崎遺跡	古墳～中世、散布地 岩出市中黒字坂ノ上36－8の一部	平成29年11月30日	文第04030001号(388) 平成29年12月20日	慎重工事	
389	工事等の届出 第93条	井辺遺跡	古墳、集落跡 和歌山市神前字佃37番38	平成29年12月12日	文第04030001号(389) 平成29年12月20日	浄化槽工事立会	
390	工事等の届出 第93条	根来寺遺跡	平安～中世・近世、寺院跡 岩出市根来1038番2、1078番1	平成29年12月4日	文第04030001号(390) 平成29年12月21日	慎重工事	
391	工事等の届出 第93条	根来寺遺跡	平安～中世・近世、寺院跡 岩出市根来1700番1、1699番1、1706番6地先	平成29年12月4日	文第04030001号(391) 平成29年12月21日	慎重工事	
392	工事等の届出 第93条	根来寺遺跡	平安～中世・近世、寺院跡 岩出市根来1651番2、1636番3地先	平成29年12月4日	文第04030001号(392) 平成29年12月21日	慎重工事	
393	工事等の届出 第93条	西国分Ⅱ遺跡	奈良、散布地 岩出市西国分653－1	平成29年12月7日	文第04030001号(393) 平成29年12月21日	慎重工事	
394	工事等の届出 第93条	赤垣内遺跡	奈良～中世、散布地 岩出市湯窪字石臼1－13	平成29年12月8日	文第04030001号(394) 平成29年12月21日	慎重工事	
395	工事等の届出 第93条	太田城跡、太田・黒田遺跡	弥生～奈良・中世、集落跡・城館跡 和歌山市太田2丁目11－22	平成29年12月14日	文第04030001号(395) 平成29年12月21日	慎重工事	
396	工事等の届出 第93条	井辺遺跡	古墳、集落跡 和歌山市井辺字中ノ長106－11	平成29年12月11日	文第04030001号(396) 平成29年12月22日	浄化槽工事立会	
397	工事等の届出 第93条	小松原Ⅱ遺跡	弥生・中世、集落・城館跡 御坊市湯川町小松原字土居坪50、50－9番地	平成29年12月13日	文第04030001号(397) 平成29年12月22日	慎重工事	
398	工事等の届出 第93条	蛭田坪遺跡	弥生～古墳、散布地 御坊市湯川町小松原445番地先(里道敷)	平成29年12月5日	文第04030001号(398) 平成29年12月22日	慎重工事	

埋蔵文化財発掘の届出（文化財保護法第93条）一覧 11

No.	届出等の種類 根拠法令	遺跡の名称	時代・種類 所在地	届出等の日付	県教育委員会による処理 文書番号 指示の日付	指示事項	備考
399	工事等の届出 第93条	太田・黒田遺跡	弥生～奈良、集落跡 和歌山市黒田170-2	平成29年12月14日	文第04030001号(399) 平成29年1月27日	慎重工事	
400	工事等の届出 第93条	井辺Ⅰ遺跡	弥生～古墳、散布地 和歌山市井辺字野元220番1	平成29年12月19日	文第04030001号(400) 平成29年12月27日	慎重工事	
401	工事等の届出 第93条	岩橋高柳遺跡	弥生・中近世、散布地 和歌山市岩橋字高柳305番3	平成29年12月20日	文第04030001号(401) 平成29年12月27日	慎重工事	
402	工事等の届出 第93条	川辺遺跡	縄文～中世、集落跡 和歌山市山口西1-5	平成29年12月20日	文第04030001号(402) 平成29年12月27日	慎重工事	
403	工事等の届出 第93条	宮原土居跡	中世・館跡 有田市宮原町東279-1	平成29年12月22日	文第04030001号(403) 平成29年12月27日	慎重工事	
404	工事等の届出 第93条	岩内Ⅲ遺跡	古墳、集落・古墳群 御坊市岩内字三月谷859-2	平成29年12月4日	文第04030001号(404) 平成29年12月28日	慎重工事	
405	工事等の届出 第93条	岩内Ⅱ遺跡	散布地 御坊市熊野102-16	平成29年12月22日	文第04030001号(405) 平成29年12月28日	浄化槽工事立会	
406	工事等の届出 第93条	東大人遺跡	古墳～中世、散布地 御坊市塩屋町南塩屋399	平成29年12月26日	文第04030001号(406) 平成29年12月28日	工事立会	
407	工事等の届出 第93条	村里遺跡	縄文、散布地 有田郡有田川町大字吉原字田中459番7、459番2、459番4、448番4	平成29年12月20日	文第04030001号(407) 平成29年12月28日	下水道管埋設：工事立会	
408	工事等の届出 第93条	西飯降Ⅱ遺跡	縄文～古代、散布地 伊都郡かつらぎ町大字西飯降字東ノ谷105番1の一部及び110番7の一部	平成29年12月20日	文第04030001号(408) 平成29年12月28日	慎重工事	
409	工事等の届出 第93条	元遺跡	弥生、散布地 紀の川市桃山町元405番3	平成29年12月12日	文第04030001号(409) 平成29年12月28日	慎重工事	
410	工事等の届出 第93条	鳴神Ⅱ遺跡	古墳、水路跡 和歌山市鳴神字鳴武1104-8	平成29年12月21日	文第04030001号(410) 平成29年12月28日	慎重工事	
411	工事等の届出 第93条	山崎遺跡	古墳～中世、散布地 岩出市中黒字坂ノ上1番1の一部	平成29年12月6日	文第04030001号(411) 平成29年12月28日	慎重工事	
412	工事等の届出 第93条	且来Ⅲ遺跡	縄文、散布地 海南市且来字大荒田41-5	平成29年12月25日	文第04030001号(412) 平成29年12月28日	浄化槽工事立会	
413	工事等の届出 第93条	椒浜遺跡	古墳、散布地 有田市初島町浜字琴932－1	平成30年1月4日	文第04030001号(413) 平成30年1月15日	工事立会	
414	工事等の届出 第93条	椒浜遺跡	古墳、散布地 有田市初島町浜1000	平成30年12月22日	文第04030001号(414) 平成30年1月12日	慎重工事	
415	工事等の届出 第93条	中黒Ⅱ遺跡	弥生～奈良、散布地 岩出市中黒字前島593番、594番	平成30年12月20日	文第04030001号(415) 平成30年1月12日	確認調査	
416	工事等の届出 第93条	井辺遺跡	古墳、散布地 和歌山市井辺字中ノ長106-7	平成30年12月26日	文第04030001号(416) 平成30年1月12日	工事立会	
417	工事等の届出 第93条	井辺遺跡	古墳、散布地 和歌山市井辺字中ノ長106-13	平成30年12月26日	文第04030001号(417) 平成30年1月12日	工事立会	
418	工事等の届出 第93条	鳴神Ⅴ遺跡	弥生～平安、散布地 和歌山市秋月字城ノ内315番、里道（廃止売り払い予定）	平成30年12月26日	文第04030001号(418) 平成30年1月12日	確認調査	
419	工事等の届出 第93条	西田井遺跡	弥生～中世、集落跡 和歌山市小豆島字芦ノ田33番1、34番1	平成30年12月26日	文第04030001号(419) 平成30年1月12日	確認調査	
420	工事等の届出 第93条	旧吉備中学校校庭遺跡	弥生～鎌倉、集落跡 有田郡有田川町大字野田字取穂159番、163番	平成30年12月22日	文第04030001号(420) 平成30年1月12日	慎重工事	
421	工事等の届出 第93条	岡田Ⅱ遺跡	弥生～中世、散布地 紀の川市下井坂4-5、1-1の一部	平成30年1月4日	文第04030001号(421) 平成30年1月12日	浄化槽工事立会	
422	工事等の届出 第93条	椒浜遺跡	古墳、散布地 有田市初島町浜1000	平成30年1月6日	文第04030001号(422) 平成30年1月17日	慎重工事	
423	工事等の届出 第93条	津殿遺跡	弥生～平安、散布地 日高郡みなべ町東本庄157-2	平成30年1月11日	文第04030001号(423) 平成30年1月17日	慎重工事	
424	工事等の届出 第93条	椒浜遺跡	古墳、散布地 有田市初島町浜1000	平成30年1月11日	文第04030001号(424) 平成30年1月19日	慎重工事	
425	工事等の届出 第93条	木ノ本Ⅱ遺跡	散布地 和歌山市木ノ本字仁王垣内656番10	平成30年1月10日	文第04030001号(425) 平成30年1月19日	慎重工事	
426	工事等の届出 第93条	秋月遺跡	弥生～中世、散布地 和歌山市有家字土取118番10	平成30年1月12日	文第04030001号(426) 平成30年1月19日	浄化槽工事立会	
427	工事等の届出 第93条	神前Ⅱ遺跡	古墳～室町、散布地 和歌山市津秦字高屋128番1、128番2（水路）	平成30年1月16日	文第04030001号(427) 平成30年1月19日	確認調査	
428	工事等の届出 第93条	伏原Ⅰ遺跡	縄文～中世、散布地 橋本市高野口町伏原字南本郷582番1	平成30年1月12日	文第04030001号(428) 平成30年1月19日	慎重工事	
429	工事等の届出 第93条	和歌山城跡	近世、城跡 和歌山市六番丁41	平成30年1月15日	文第04030001号(429) 平成30年1月24日	慎重工事	
430	工事等の届出 第93条	友田町遺跡	弥生～平安、集落跡 和歌山市友田町4丁目21	平成30年1月15日	文第04030001号(430) 平成30年1月24日	慎重工事	
431	工事等の届出 第93条	和歌山城跡	近世、城跡 和歌山市北汀丁7	平成30年1月16日	文第04030001号(431) 平成30年1月24日	慎重工事	
432	工事等の届出 第93条	田屋遺跡	弥生～中世、集落跡 和歌山市小豆島字院田53番1　他82筆	平成30年1月16日	文第04030001号(432) 平成30年1月30日	慎重工事	
433	工事等の届出 第93条	木ノ本Ⅲ遺跡	散布地 和歌山市木ノ本字仁王垣内656番19	平成30年1月17日	文第04030001号(433) 平成30年1月30日	慎重工事	
434	工事等の届出 第93条	木ノ本Ⅲ遺跡	散布地 和歌山市木ノ本字仁王垣内656番33	平成30年1月17日	文第04030001号(434) 平成30年1月30日	慎重工事	
435	工事等の届出 第93条	府中遺跡	散布地 和歌山市府中字新在家垣内737番1、740番	平成30年1月11日	文第04030001号(435) 平成30年1月30日	確認調査	
436	工事等の届出 第93条	山吹丁遺跡	弥生～古墳、散布地 和歌山市元寺町南ノ丁53-2	平成30年1月18日	文第04030001号(436) 平成30年1月30日	慎重工事	
437	工事等の届出 第93条	府中Ⅳ遺跡	弥生～古墳、集落跡 和歌山市府中字御坊76-5	平成30年1月18日	文第04030001号(437) 平成30年1月30日	浄化槽工事立会	
438	工事等の届出 第93条	鳴神Ⅱ遺跡	古墳、用水路跡 和歌山市鳴神字鳴武1103-13の一部	平成30年1月18日	文第04030001号(438) 平成30年1月30日	浄化槽工事立会	

埋蔵文化財発掘の届出（文化財保護法第93条）一覧12

No.	届出等の種類 根拠法令	遺跡の名称	時代・種類 所在地	届出等の日付	県教育委員会による処理 文書番号 指示の日付	指示事項	備考
439	工事等の届出 第93条	鳴神Ⅱ遺跡	古墳、用水路跡 和歌山市鳴神字鳴武1103-1の一部	平成30年1月19日	文第04030001号(439) 平成30年1月30日	浄化槽工事立会	
440	工事等の届出 第93条	鳥居遺跡	縄文、散布地 海南市鳥居字稲道178番1	平成30年1月15日	文第04030001号(440) 平成30年1月30日	慎重工事	
441	工事等の届出 第93条	元遺跡	弥生～中世、散布地 紀の川市桃山町元746番、765番6・10・11、770番3、771番1	平成30年1月18日	文第04030001号(441) 平成30年1月30日	慎重工事	
442	工事等の届出 第93条	元遺跡	弥生～中世、散布地 紀の川市桃山町元761番2、764番1、791番、898番3	平成30年1月18日	文第04030001号(442) 平成30年1月30日	慎重工事	
443	工事等の届出 第93条	元遺跡	弥生～中世、散布地 紀の川市桃山町元898番2、914番2・4、915番2	平成30年1月18日	文第04030001号(443) 平成30年1月30日	慎重工事	
444	工事等の届出 第93条	元遺跡	弥生～中世、散布地 紀の川市桃山町元406番1、409番1、923番7	平成30年1月18日	文第04030001号(444) 平成30年1月30日	慎重工事	
445	工事等の届出 第93条	金剛峯寺遺跡	平安～、寺院跡 伊都郡高野町高野山650番	平成30年1月24日	文第04030001号(445) 平成30年1月30日	工事立会	
446	工事等の届出 第93条	堅田遺跡	弥生・古代、集落・官衙跡 御坊市湯川町財部199－7、125－1、125－5	平成30年1月15日	文第04030001号(446) 平成30年1月30日	浄化槽・擁壁：工事立会	
447	工事等の届出 第93条	東郷遺跡	弥生、集落跡 御坊市藤田町藤井字宮田1929、1913－5、1913－8	平成30年12月19日	文第04030001号(447) 平成30年1月30日	浄化槽・擁壁：工事立会	
448	工事等の届出 第93条	松の前遺跡	古墳、散布地 日高郡印南町大字西ノ地字松ノ前1643－3、1642－3	平成30年1月22日	文第04030001号(448) 平成30年1月30日	慎重工事	
449	工事等の届出 第93条	佐野遺跡	弥生～古墳、散布地 新宮市佐野987－1、987－2	平成30年1月26日	文第04030001号(449) 平成30年2月7日	慎重工事	
450	工事等の届出 第93条	高尾城跡	中世、城跡 橋本市紀ノ光台1丁目6番10、6番11	平成30年1月24日	文第04030001号(450) 平成30年2月7日	慎重工事	
451	工事等の届出 第93条	高尾城跡	中世、城跡 橋本市紀ノ光台2丁目1－1地先	平成30年1月29日	文第04030001号(451) 平成30年2月7日	慎重工事	
452	工事等の届出 第93条	東郷遺跡	弥生、集落跡 御坊市藤田町藤井字稲荷1978番地3	平成30年2月1日	文第04030001号(452) 平成30年2月7日	浄化槽工事立会	
453	工事等の届出 第93条	岩橋Ⅱ遺跡	古墳～室町、散布地 和歌山市岩橋字南垣内1290番18	平成30年1月29日	文第04030001号(453) 平成30年2月15日	浄化槽工事立会	
454	工事等の届出 第93条	西田井遺跡	弥生～中世、集落跡 和歌山市西田井字森ノ前242番1、243番1	平成30年1月29日	文第04030001号(454) 平成30年2月15日	確認調査	
455	工事等の届出 第93条	井辺遺跡	弥生、散布地 和歌山市神前字曽根田17番1、17番2、17番5	平成30年2月1日	文第04030001号(455) 平成30年2月15日	確認調査	
456	工事等の届出 第93条	井ノ口遺跡	古墳～中世、散布地 和歌山市和佐関戸字蛭池254番4・255番1・255番6・256番1・259番3、井ノ口字永田510番4	平成30年2月1日	文第04030001号(456) 平成30年2月15日	確認調査	
457	工事等の届出 第93条	羽釜古窯跡、藤並地区遺跡	中世・窯跡、先土器～鎌倉・散布地 有田郡有田川町大字土生字羽釜295番8の一部	平成30年2月5日	文第04030001号(457) 平成30年2月20日	確認調査	
458	工事等の届出 第93条	山吹丁遺跡	弥生～古墳、散布地 和歌山市元寺町南ノ丁53番1	平成30年2月2日	文第04030001号(458) 平成30年2月20日	慎重工事	
459	工事等の届出 第93条	曽垣田遺跡	弥生～古墳、散布地 和歌山市朝日字城ノ前1225番4の一部	平成30年1月30日	文第04030001号(459) 平成30年2月20日	工事立会	
460	工事等の届出 第93条	田屋遺跡	弥生～古墳、集落跡 和歌山市小豆島字院田53番1　他82筆	平成30年2月2日	文第04030001号(460) 平成30年2月20日	慎重工事	
461	工事等の届出 第93条	川辺遺跡	縄文～中世、集落跡 和歌山市川辺字神ノ木189番6	平成30年2月2日	文第04030001号(461) 平成30年2月20日	浄化槽工事立会	
462	工事等の届出 第93条	新宮十郎屋敷跡	中世、館跡 新宮市あけぼの5450番22	平成30年2月13日	文第04030001号(462) 平成30年2月20日	浄化槽工事立会	
463	工事等の届出 第93条	和田Ⅱ遺跡	古墳、散布地 日高郡美浜町大字和田字西村1190番7	平成30年2月7日	文第04030001号(463) 平成30年2月20日	慎重工事	
464	工事等の届出 第93条	津井切遺跡	弥生～中世、散布地 御坊市藤田町吉田字中島701-5番地	平成30年2月6日	文第04030001号(464) 平成30年2月20日	慎重工事	
465	工事等の届出 第93条	根来寺遺跡	平安～中世、近世　寺院跡 岩出市根来1700-1	平成30年2月2日	文第04030001号(465) 平成30年2月22日	慎重工事	
466	工事等の届出 第93条	山崎遺跡	古墳～中世、散布地 岩出市赤垣内字宮132-3の一部	平成30年2月9日	文第04030001号(466) 平成30年2月22日	慎重工事	
467	工事等の届出 第93条	根来寺遺跡	平安～中世、近世　寺院跡 岩出市根来2303-7	平成30年2月13日	文第04030001号(467) 平成30年2月22日	工事立会	
468	工事等の届出 第93条	宇田森遺跡	弥生、集落跡 和歌山市宇田森字社前67番、78番	平成30年2月5日	文第04030001号(468) 平成30年2月22日	独立基礎F2：本発掘調査、その他基礎：工事立会	
469	工事等の届出 第93条	田屋遺跡	弥生～古墳、集落跡 和歌山市小豆島字椰ノ坪107番1、107番3の一部、107番4、107番5、107番6の一部、117番2、118番1の一部、119番1、120番1の一部、123番の一部	平成30年2月6日	文第04030001号(469) 平成30年2月22日	浄化槽：本発掘調査	
470	工事等の届出 第93条	太田・黒田遺跡	弥生～奈良、集落跡 和歌山市太田2丁目10-33	平成30年2月9日	文第04030001号(470) 平成30年2月22日	慎重工事	
471	工事等の届出 第93条	井辺遺跡	古墳、散布地 和歌山市井辺字中ノ長106-14	平成30年2月13日	文第04030001号(471) 平成30年2月22日	浄化槽工事立会	
472	工事等の届出 第93条	鳴神Ⅱ遺跡	古墳、用水路跡 和歌山市鳴神字鳴武1103番11	平成30年2月13日	文第04030001号(472) 平成30年2月22日	浄化槽工事立会	
473	工事等の届出 第93条	木ノ本Ⅲ遺跡	散布地 和歌山市木ノ本字村ノ東1020番1の一部	平成30年2月8日	文第04030001号(473) 平成30年2月22日	慎重工事	
474	工事等の届出 第93条	鷲ノ森遺跡、鷲ノ森窯跡、本願寺跡	散布地・窯跡・寺院跡、弥生～近世 和歌山市鷲ノ森堂前丁23、25	平成30年2月8日	文第04030001号(474) 平成30年2月22日	慎重工事	
475	工事等の届出 第93条	丁ノ町・妙寺遺跡	弥生～中世、散布地 伊都郡かつらぎ町大字丁ノ町字北島居田801番1	平成30年2月13日	文第04030001号(475) 平成30年2月22日	確認調査	
476	工事等の届出 第93条	丁ノ町・妙寺遺跡	弥生～中世、散布地 伊都郡かつらぎ町大字丁ノ町字北島居田803番1	平成30年2月13日	文第04030001号(476) 平成30年2月22日	確認調査	
477	工事等の届出 第93条	西飯降Ⅱ遺跡	縄文～古代 伊都郡かつらぎ町西飯降110番1、105番1	平成30年2月13日	文第04030001号(477) 平成30年2月22日	慎重工事	
478	工事等の届出 第93条	井辺Ⅰ遺跡	弥生～古墳、散布地 和歌山市井辺字沼432-17の一部	平成30年2月9日	文第04030001号(478) 平成30年2月22日	慎重工事	

埋蔵文化財発掘の届出（文化財保護法第93条）一覧13

No.	届出等の種類 根拠法令	遺跡の名称	時代・種類 所在地	届出等の日付	県教育委員会による処理 文書番号 指示の日付	指示事項	備考
479	工事等の届出 第93条	井辺Ⅰ遺跡	弥生～古墳、散布地 和歌山市井辺字沼432-17の一部	平成30年2月9日	文第04030001号(479) 平成30年2月22日	慎重工事	
480	工事等の届出 第93条	井辺Ⅰ遺跡	弥生～古墳、散布地 和歌山市井辺字沼432-23の一部	平成30年2月9日	文第04030001号(480) 平成30年2月22日	慎重工事	
481	工事等の届出 第93条	井辺Ⅰ遺跡	弥生～古墳、散布地 和歌山市井辺字沼432-23の一部	平成30年2月9日	文第04030001号(481) 平成30年2月22日	慎重工事	
482	工事等の届出 第93条	元遺跡	弥生～中世、散布地 紀の川市桃山町元485番、483番1、479番5、476番1	平成30年2月13日	文第04030001号(482) 平成30年2月23日	慎重工事	
483	工事等の届出 第93条	元遺跡	弥生～中世、散布地 紀の川市桃山町元476番1、581番5	平成30年2月13日	文第04030001号(483) 平成30年2月23日	慎重工事	
484	工事等の届出 第93条	西飯降Ⅱ遺跡	縄文～古代、散布地 伊都郡かつらぎ町大字西飯降地内	平成30年2月16日	文第04030001号(484) 平成30年2月26日	慎重工事	
485	工事等の届出 第93条	土生A遺跡	古墳、散布地 御坊市藤田町藤井字灰原1834-3番地	平成30年2月21日	文第04030001号(485) 平成30年2月28日	慎重工事	
486	工事等の届出 第93条	岩橋Ⅱ遺跡	古墳～室町、散布地 和歌山市岩橋字南垣内1296-5	平成30年1月29日	文第04030001号(486) 平成30年2月28日	工事立会	
487	工事等の届出 第93条	東吉田遺跡	弥生～近世、散布地 日高郡みなべ町東吉田字田辺ケ坪618-3	平成30年2月21日	文第04030001号(487) 平成30年2月28日	慎重工事	
488	工事等の届出 第93条	福田下遺跡	縄文・中世、散布地 海草郡紀美野町福田字澤145番14	平成30年2月23日	文第04030001号(488) 平成30年3月5日	浄化槽工事立会	
489	工事等の届出 第93条	浜田古墳群	古墳、古墳群 田辺市神子浜一丁目(99-1、107-3、1289-2)より分筆	平成30年2月21日	文第04030001号(489) 平成30年3月5日	工事立会	
490	工事等の届出 第93条	木ノ本Ⅲ遺跡	散布地 和歌山市木ノ本字仁王垣内656-14、656-26、668-3	平成30年2月16日	文第04030001号(490) 平成30年3月5日	慎重工事	
491	工事等の届出 第93条	田屋遺跡	弥生～古墳、集落跡 和歌山市直川字須井田375番1	平成30年2月20日	文第04030001号(491) 平成30年3月7日	確認調査	
492	工事等の届出 第93条	友田町遺跡	弥生～平安、集落跡 和歌山市友田町四丁目1番12	平成30年2月23日	文第04030001号(492) 平成30年3月7日	慎重工事	
493	工事等の届出 第93条	秋月遺跡	弥生～平安、散布地 和歌山市有家字ソリハシ102番11の一部	平成30年2月23日	文第04030001号(493) 平成30年3月7日	工事立会	
494	工事等の届出 第93条	佐野遺跡	弥生～古墳、散布地 新宮市佐野字井関ノ後1400-11、12、13	平成30年2月23日	文第04030001号(494) 平成30年3月7日	浄化槽工事立会	
495	工事等の届出 第93条	藤並地区遺跡	先土器～鎌倉、散布地 有田郡有田川町天満字片山崎町136-1	平成30年2月27日	文第04030001号(495) 平成30年3月7日	慎重工事	
496	工事等の届出 第93条	高尾城跡	中世、城館跡 橋本市紀ノ光台一丁目1-17、18	平成30年2月23日	文第04030001号(496) 平成30年3月7日	慎重工事	
497	工事等の届出 第93条	法徳寺遺跡	弥生～古墳、散布地 日高川町大字土生字井戸ノ坪66－6番地	平成30年2月27日	文第04030001号(497) 平成30年3月13日	慎重工事	
498	工事等の届出 第93条	金剛峯寺遺跡	平安～、寺院跡 伊都郡高野町高野山556番地他	平成30年3月1日	文第04030001号(498) 平成30年3月13日	慎重工事	
499	工事等の届出 第93条	金剛峯寺遺跡	平安～、寺院跡 伊都郡高野町高野山556番地	平成30年3月2日	文第04030001号(499) 平成30年3月13日	工事立会	
500	工事等の届出 第93条	金剛峯寺遺跡	平安～、寺院跡 伊都郡高野町高野山556番地	平成30年3月2日	文第04030001号(500) 平成30年3月13日	工事立会	
501	工事等の届出 第93条	境Ⅰ遺跡	古墳、散布地 田辺市芳養町字田尻2627番	平成30年2月27日	文第04030001号(501) 平成30年3月14日	慎重工事	
502	工事等の届出 第93条	金剛峯寺遺跡	平安～、寺院跡 伊都郡高野町大字高野山字西院谷80番	平成30年3月5日	文第04030001号(502) 平成30年3月14日	工事立会	
503	工事等の届出 第93条	八反田遺跡、佐野遺跡	弥生～古墳、散布地 新宮市佐野及び三輪崎地区	平成30年3月5日	文第04030001号(503) 平成30年3月14日	工事立会	
504	工事等の届出 第93条	木ノ本Ⅱ遺跡	散布地 和歌山市木ノ本1020	平成30年2月26日	文第04030001号(504) 平成30年3月14日	慎重工事	
505	工事等の届出 第93条	神前遺跡	弥生～古墳、集落跡 和歌山市神前字大沼486番8	平成30年3月5日	文第04030001号(505) 平成30年3月14日	慎重工事	
506	工事等の届出 第93条	椒浜遺跡	古墳、散布地 有田市初島町浜1000	平成30年3月9日	文第04030001号(506) 平成30年3月14日	慎重工事	
507	工事等の届出 第93条	尼ヶ辻遺跡	室町、散布地 岩出市根来字中溝864－3、917－3	平成30年2月27日	文第04030001号(507) 平成30年3月14日	工事立会	
508	工事等の届出 第93条	井辺Ⅰ遺跡	散布地 和歌山市井辺字沼432－22	平成30年3月8日	文第04030001号(508) 平成30年3月14日	慎重工事	
509	工事等の届出 第93条	本の脇遺跡	古墳、散布地 日高郡美浜町大字和田字宮脇1825番地、1826番地	平成30年3月7日	文第04030001号(509) 平成30年3月14日	慎重工事	
510	工事等の届出 第93条	下佐々Ⅰ遺跡	縄文、散布地 海草郡紀美野町下佐々901、902、903－1、903－2、904－1の一部、904－2の一部	平成30年3月1日	文第04030001号(510) 平成30年3月14日	確認調査	
511	工事等の届出 第93条	金剛峯寺遺跡	平安～、寺院跡 伊都郡高野町高野山字本中院谷145番地の一部	平成30年3月12日	文第04030001号(511) 平成30年3月22日	工事立会	
512	工事等の届出 第93条	岡田Ⅱ遺跡	弥生～中世、散布地 紀の川市下井阪字西垣内7番1、7番2、8番1、8番2	平成30年3月5日	文第04030001号(512) 平成30年3月22日	確認調査	
513	工事等の届出 第93条	城の前Ⅰ遺跡	散布地 和歌山市朝日字城ノ前1265番7	平成30年3月5日	文第04030001号(513) 平成30年3月22日	工事立会	
514	工事等の届出 第93条	蛭田坪遺跡	弥生～古墳、散布地 御坊市湯川町小松原字平畑坪402番1	平成30年3月6日	文第04030001号(514) 平成30年3月22日	確認調査	
515	工事等の届出 第93条	蛭田坪遺跡	弥生～古墳、散布地 御坊市湯川町小松原字平畑坪400番3	平成30年3月6日	文第04030001号(515) 平成30年3月22日	擁壁部分工事立会	
516	工事等の届出 第93条	木ノ本Ⅱ遺跡	散布地 和歌山市木ノ本1204	平成30年3月5日	文第04030001号(516) 平成30年3月20日	慎重工事	
517	工事等の届出 第93条	神前遺跡	弥生、集落跡 和歌山市神前字貝原640番6	平成30年3月7日	文第04030001号(517) 平成30年3月20日	浄化槽工事立会	
518	工事等の届出 第93条	太田・黒田遺跡	弥生～奈良、集落跡 和歌山市太田三丁目7番9の一部	平成30年3月8日	文第04030001号(518) 平成30年3月20日	慎重工事	

埋蔵文化財発掘の届出（文化財保護法第93条）一覧14

No.	届出等の種類 根拠法令	遺跡の名称	時代・種類 所在地	届出等の日付	県教育委員会による処理 文書番号 指示の日付	指示事項	備考
519	工事等の届出 第93条	井辺遺跡	弥生～古墳、集落跡 和歌山市津秦字高屋144番7	平成30年3月13日	文第04030001号(519) 平成30年3月20日	慎重工事	
520	工事等の届出 第93条	根来寺遺跡	平安～中世、近世　寺院跡 岩出市根来1356番	平成30年3月15日	文第04030001号(520) 平成30年3月20日	慎重工事	
521	工事等の届出 第93条	藤並地区遺跡	先土器～鎌倉、散布地 有田郡有田川町天満字片山崎町136－1	平成30年2月27日	文第04030001号(521) 平成30年3月20日	確認調査	
522	工事等の届出 第93条	和歌山城跡	近世、城跡 和歌山市北汀丁6番、7番、8番、南汀丁16番	平成30年2月13日	文第04030001号(522) 平成30年3月23日	B・C棟：本発掘調査	
523	工事等の届出 第93条	西庄遺跡	古墳、散布地 和歌山市本脇字池尻坪350番5、351番1	平成30年2月28日	文第04030001号(523) 平成30年3月23日	慎重工事	
524	工事等の届出 第93条	山口遺跡	弥生～平安、集落跡 和歌山市谷字池尻6番、6番2	平成30年3月12日	文第04030001号(524) 平成30年3月23日	確認調査	
525	工事等の届出 第93条	田屋遺跡	弥生～古墳、集落跡 和歌山市直川字須川343番1、346番1、349番1の各一部・須井田396番1、397番1、398番1・須井田391番、399番1、390番1、390番2、390番3、392番1、392番3、393番1、394番1、395番1の各一部	平成30年3月13日	文第04030001号(525) 平成30年3月23日	確認調査	
526	工事等の届出 第93条	岡田Ⅱ遺跡	弥生～中世、散布地 紀の川市西井坂字花井206番1の一部	平成30年3月13日	文第04030001号(526) 平成30年3月23日	浄化槽工事立会	
527	工事等の届出 第93条	井辺遺跡	弥生～古墳、散布地 和歌山市井辺字中ノ長106-15	平成30年3月15日	文第04030001号(527) 平成30年3月28日	浄化槽工事立会	
528	工事等の届出 第93条	津井切遺跡	弥生～中世、散布地 御坊市藤田町吉田763-4	平成30年3月16日	文第04030001号(528) 平成30年3月28日	浄化槽工事立会	
529	工事等の届出 第93条	東郷遺跡	弥生、集落跡 御坊市藤田町字宮田1929番地	平成30年3月15日	文第04030001号(529) 平成30年3月28日	慎重工事	
530	工事等の届出 第93条	八丁田圃遺跡	先土器～中世、散布地 田辺市秋津町字東八町390番12	平成30年3月23日	文第04030001号(530) 平成30年3月28日	慎重工事	
531	工事等の届出 第93条	椒浜遺跡	古墳、散布地 有田市初島町浜1000	平成30年3月27日	文第04030001号(531) 平成30年3月30日	確認調査	
532	工事等の届出 第93条	椒浜遺跡	古墳、散布地 有田市初島町浜1000	平成30年3月27日	文第04030001号(532) 平成30年3月30日	慎重工事	
533	工事等の届出 第93条	岡田Ⅱ遺跡	弥生～中世、散布地 紀の川市下井阪字西垣内64番1	平成30年3月27日	文第04030001号(533) 平成30年3月30日	基礎FG9、擁壁、浄化槽工事立会	
534	工事等の届出 第93条	元遺跡	弥生～中世、散布地 紀の川市桃山町元384番1	平成30年3月23日	文第04030001号(534) 平成30年3月30日	慎重工事	
535	工事等の届出 第93条	元遺跡	弥生～中世、散布地 紀の川市桃山町元468番1、469番1、473番1	平成30年3月23日	文第04030001号(535) 平成30年3月30日	慎重工事	
536	工事等の届出 第93条	羽釜古窯跡、藤並地区遺跡	中世・窯跡、先土器～鎌倉・散布地 有田郡有田川町大字土生字羽釜305-6	平成30年3月27日	文第04030001号(536) 平成30年3月30日	慎重工事	
537	工事等の届出 第93条	東国分Ⅱ遺跡	奈良～中世、散布地 岩出市西国分字松ノ上77番1	平成30年3月19日	文第04030001号(537) 平成30年3月30日	擁壁部分工事立会	

埋蔵文化財発掘の通知（文化財保護法第94条）一覧 1

No.	通知等の種類 根拠法令	遺跡の名称	時代・種類 所在地	通知等をした者	通知等の日付	県教育委員会による処理 文書番号 指示の日付	指示事項	備考
1	工事等の通知 第94条	川辺遺跡、東城跡	縄文～中世・集落跡、古墳～中世・散布地・城館跡 和歌山市山口西3－1、3－3、11、12－1、18、22－2、24、26－1、26－2、27、30、和歌山市楠本365、366	和歌山県知事	平成28年3月29日	文第04050002号 平成29年4月6日	本発掘調査	
2	工事等の通知 第94条	新宮城跡	近世・城跡 新宮市新宮地内	新宮市長	平成28年3月30日	文第04050002号の(2) 平成29年4月6日	慎重工事	
3	工事等の通知 第94条	新堂遺跡	弥生・散布地 有田市新堂字笹山谷667、667－4、668、669、672－3、674、711	近畿地方整備局　和歌山河川国道事務所長	平成28年3月23日	文第04050002号の(3) 平成29年4月10日	確認調査	
4	工事等の通知 第94条	新宮城跡	近世・城跡 新宮市下本町2丁目地内	新宮市長	平成28年4月5日	文第04050002号の(4) 平成29年4月12日	工事立会	
5	工事等の通知 第94条	藤並地区遺跡	先土器～鎌倉・散布地 有田郡有田川町水尻1114－1他	有田川町長	平成28年3月16日	文第04050002号の(5) 平成29年4月13日	工事立会	
6	工事等の通知 第94条	根来寺遺跡	平安～中世・近世、寺院跡 岩出市根来字洞尾1708番1	和歌山県知事	平成28年4月14日	文第04050002号の(6) 平成29年4月14日	ドレン工、水路設置：工事立会、堤体用仮置土に伴う地盤改良：確認調査	
7	工事等の通知 第94条	田辺城下町遺跡	江戸・散布地 田辺市湊地下1055－1－1、1055－1－2	田辺市長	平成28年4月10日	文第04050002号の(7) 平成29年4月19日	確認調査	
8	工事等の通知 第94条	高家遺跡	弥生～奈良・散布地 日高郡日高町大字高家字藤ノ木626番地1、635番地	日高町長	平成28年4月14日	文第04050002号の(8) 平成29年4月20日	確認調査	
9	工事等の通知 第94条	井辺遺跡	弥生・散布地 和歌山市神前地内	和歌山県知事	平成28年4月14日	文第04050002号の(9) 平成29年4月20日	工事立会	
10	工事等の通知 第94条	小松原Ⅱ遺跡、湯川氏館跡	弥生・集落、中世・城館跡 御坊市湯川町小松原43-1(紀央館高等学校)	和歌山県知事	平成29年4月13日	文第04050002号の(10) 平成29年4月25日	工事立会	
11	工事等の通知 第94条	山崎遺跡	古墳～中世、散布地 岩出市赤垣内・湯窪地内	岩出市長	平成29年4月14日	文第04050002号の(11) 平成29年4月25日	工事立会	
12	工事等の通知 第94条	堅田遺跡	弥生～奈良、集落跡・郡衙跡 御坊市薗地内	御坊市長	平成29年4月17日	文第04050002号の(12) 平成29年4月25日	慎重工事	
13	工事等の通知 第94条	宇田森遺跡	弥生(中期～後期)、集落跡 和歌山市宇田森299－1、300、301、302、303	和歌山県知事	平成29年4月19日	文第04050002号の(13) 平成29年4月28日	確認調査	
14	工事等の通知 第94条	和歌山城跡	江戸、城跡 和歌山市岡山丁3番地	和歌山市長	平成29年4月12日	文第04050002号の(14) 平成29年4月28日	慎重工事	
15	工事等の通知 第94条	和歌山城跡	江戸、城跡 和歌山市7番丁25	和歌山市長	平成29年4月28日	文第04050002号の(15) 平成29年5月9日	本発掘調査	
16	工事等の通知 第94条	和歌山城跡	江戸、城跡 和歌山市7番丁25	和歌山市長	平成29年4月28日	文第04050002号の(16) 平成29年5月9日	本発掘調査	
17	工事等の通知 第94条	和歌山城跡	江戸、城跡 和歌山市岡山丁6番地	和歌山市長	平成29年4月28日	文第04050002号の(17) 平成29年5月9日	本発掘調査	
18	工事等の通知 第94条	片山遺跡	弥生、散布地 日高郡みなべ町芝407	和歌山県知事	平成29年4月21日	文第04050002号の(18) 平成29年5月9日	工事立会	
19	工事等の通知 第94条	亀川遺跡	弥生、集落跡 海南市且来989	海南市長	平成29年4月25日	文第04050002号の(19) 平成29年5月15日	本発掘調査	
20	工事等の通知 第94条	亀川遺跡	弥生、集落跡 海南市且来661－1、655－1	海南市長	平成29年4月25日	文第04050002号の(20) 平成29年5月15日	本発掘調査	
21	工事等の通知 第94条	友ヶ島第3砲台跡	明治、砲台跡 和歌山市加太字苫ヶ沖島2673	大阪航空局長	平成29年4月25日	文第04050002号の(21) 平成29年5月22日	工事立会	
22	工事等の通知 第94条	藤並地区遺跡	先土器～鎌倉・散布地 有田郡有田川町天満154地先～天満243地先	西日本電信電話株式会社　和歌山支店長	平成29年5月16日	文第04050002号の(22) 平成29年5月19日	工事立会	
23	工事等の通知 第94条	丁ノ町・妙寺遺跡	弥生～中世、散布地 伊都郡かつらぎ町大字丁ノ町地内	かつらぎ町長	平成29年5月18日	文第04050002号の(23) 平成29年5月29日	工事立会	
24	工事等の通知 第94条	神野々Ⅲ遺跡	弥生、出土地 橋本市神野々809番地	和歌山県知事	平成29年5月12日	文第04050002号の(24) 平成29年5月29日	慎重工事	
25	工事等の通知 第94条	神野々Ⅲ遺跡	弥生、出土地 橋本市神野々809番地	和歌山県知事	平成29年5月12日	文第04050002号の(25) 平成29年5月29日	確認調査	
26	工事等の通知 第94条	根来寺遺跡	平安～中世・近世、寺院跡 岩出市根来地内	岩出市長	平成29年5月16日	文第04050002号の(26) 平成29年5月26日	慎重工事	
27	工事等の通知 第94条	春林軒塾遺跡	近世、屋敷跡 紀の川市西野山419番地	紀の川市長	平成29年5月12日	文第04050002号の(27) 平成29年5月26日	工事立会	
28	工事等の通知 第94条	阿須賀神社遺跡	弥生、散布地 新宮市阿須賀2丁目7522番、7565番2	財務省近畿財務局和歌山財務事務所長	平成29年5月18日	文第04050002号の(28) 平成29年5月30日	工事立会	
29	工事等の通知 第94条	窪・萩原遺跡	近世、堤跡 伊都郡かつらぎ町大字窪外地内	かつらぎ町長	平成29年5月19日	文第04050002号の(29) 平成29年5月31日	工事立会	
30	工事等の通知 第94条	根来寺遺跡	平安～中世・近世、寺院跡 岩出市根来地内	岩出市長	平成29年5月22日	文第04050002号の(30) 平成29年5月31日	慎重工事	
31	工事等の通知 第94条	山王遺跡	弥生、散布地 西牟婁郡上富田町生馬1403番13	西日本電信電話株式会社　和歌山支店長	平成29年5月24日	文第04050002号の(31) 平成29年6月2日	慎重工事	
32	工事等の通知 第94条	山崎遺跡	古墳～中世。散布地 岩出市赤垣内、湯窪、中黒地内	岩出市長	平成29年5月24日	文第04050002号の(32) 平成29年6月2日	工事立会	
33	工事等の通知 第94条	西飯降Ⅱ遺跡	縄文～古代、散布地 伊都郡かつらぎ町大字西飯降地内	かつらぎ町長	平成29年6月1日	文第04050002号の(33) 平成29年6月9日	確認調査	
34	工事等の通知 第94条	萩原Ⅰ遺跡	弥生～中世、散布地 伊都郡かつらぎ町大字萩原地内	かつらぎ町長	平成29年5月29日	文第04050002号の(34) 平成29年6月9日	確認調査	
35	工事等の通知 第94条	ブゼン寺跡、徳蔵地区遺跡、東吉田遺跡	鎌倉・寺院跡、縄文～中世・集落、弥生～近代・散布地 日高郡南部町徳蔵、気佐藤、東吉田、南道、芝	西日本高速道路株式会社　関西支社　和歌山工事事務所長	平成29年6月5日	文第04050002号の(35) 平成29年6月12日	慎重工事	
36	工事等の通知 第94条	根来寺遺跡	平安～中世・近世、寺院跡 岩出市根来2347-22地先～2096-1地先	岩出市長	平成29年6月8日	文第04050002号の(36) 平成29年6月20日	慎重工事	
37	工事等の通知 第94条	吹上遺跡	縄文～・散布地 和歌山市吹上1丁目7番10号	和歌山市公営企業管理者	平成29年5月29日	文第04050002号の(37) 平成29年6月20日	確認調査	

埋蔵文化財発掘の通知（文化財保護法第94条）一覧 2

No.	通知等の種類 根拠法令	遺跡の名称	時代・種類 所在地	通知等をした者	通知等の日付	県教育委員会による処理 文書番号 指示の日付	指示事項	備考
38	工事等の通知 第94条	根来寺遺跡	平安～中世・近世、寺院跡 岩出市根来字洞尾1708番1	和歌山県知事	平成29年6月12日	文第04050002号の(38) 平成29年6月16日	確認調査	
39	工事等の通知 第94条	上地家の屋敷跡	中世、屋敷跡 東牟婁郡那智勝浦町大字二河字橋ノ前398番、399番1、386番3	東牟婁振興局　新宮建設部長	平成29年6月12日	文第04050002号の(39) 平成29年6月26日	慎重工事	
40	工事等の通知 第94条	西飯降Ⅱ遺跡	縄文～古代、散布地 伊都郡かつらぎ町大字西飯降地内	かつらぎ町長	平成29年6月28日	文第04050002号の(40) 平成29年6月30日	確認調査	
41	工事等の通知 第94条	佐野寺跡、佐野遺跡	奈良・寺院跡、弥生～古墳、集落跡 かつらぎ町佐野540番1、541番	かつらぎ町長	平成29年6月26日	文第04050002号の(41) 平成29年6月30日	工事立会	
42	工事等の通知 第94条	立野遺跡	弥生～古墳、散布地 西牟婁郡すさみ町周参見2992-1・2995-1・2996・2998-1・2999-1・3001・3002-1	すさみ町長	平成29年6月22日	文第04050002号の(42) 平成29年6月30日	道路部分、擁壁部分本発掘調査	
43	工事等の通知 第94条	亀川遺跡	弥生～古墳、集落跡 海南市且来661－1、655－1	海南市長	平成29年6月30日	文第04050002号の(43) 平成29年7月10日	慎重工事	
44	工事等の通知 第94条	根来寺遺跡	平安～中世・近世、寺院跡 岩出市根来2347－20の一部	岩出市長	平成29年6月30日	文第04050002号の(44) 平成29年7月13日	慎重工事	
45	工事等の通知 第94条	梶原居館跡	中世、城館跡 海南市下津町大崎378－1	海南市長	平成29年7月3日	文第04050002号の(45) 平成29年7月13日	慎重工事	
46	工事等の通知 第94条	岩田古墳群	古墳、古墳群 西牟婁郡上富田町岩田103、104-1、105、106-5、及び212-1	和歌山県知事	平成29年7月3日	文第04050002号の(46) 平成29年7月3日	慎重工事	
47	工事等の通知 第94条	吉原遺跡	弥生～平安、散布地 日高郡美浜町吉原958-267番地内	美浜町長	平成29年7月13日	文第04050002号の(47) 平成29年7月20日	車止め(ピラー型)・下水道:工事立会	
48	工事等の通知 第94条	和歌山城跡	江戸、城跡 和歌山市九番丁20、七番丁25－1の一部、26－3の一部	和歌山県知事	平成29年7月19日	文第04050002号の(48) 平成29年7月28日	校舎部分本発掘調査	
49	工事等の通知 第94条	城ノ前Ⅱ遺跡	散布地 和歌山市朝日861～876番地・822～873番地	和歌山市公営企業管理者	平成29年7月21日	文第04050002号の(49) 平成29年8月1日	工事立会	
50	工事等の通知 第94条	和歌山城跡	江戸、城跡 和歌山市六番丁1番地～十二番丁30番地	和歌山市公営企業管理者	平成29年7月19日	文第04050002号の(50) 平成29年8月1日	慎重工事	
51	工事等の通知 第94条	根来寺遺跡	平安～中世・近世、寺院跡 岩出市根来2023-1	岩出市長	平成29年7月26日	文第04050002号の(51) 平成29年8月8日	慎重工事	
52	工事等の通知 第94条	東三谷遺跡	弥生～中世、散布地 紀の川市東三谷字春日谷	和歌山県知事	平成29年7月19日	文第04050002号の(52) 平成29年8月15日	腰ブロック部分工事立会	
53	工事等の通知 第94条	藤並地区遺跡	先土器～鎌倉、散布地 有田郡有田川町天満154地先～天満243地先	西日本電信電話株式会社　和歌山支店長	平成29年7月31日	文第04050002号の(53) 平成29年8月16日	慎重工事	
54	工事等の通知 第94条	根来寺遺跡	平安～中世・近世、寺院跡 岩出市根来地内	岩出市長	平成29年8月7日	文第04050002号の(54) 平成29年8月22日	慎重工事	
55	工事等の通知 第94条	荊本遺跡	弥生・中世、散布地 岩出市荊本79－1番地付近	岩出市長	平成29年8月14日	文第04050002号の(55) 平成29年8月22日	慎重工事	
56	工事等の通知 第94条	窪・萩原遺跡	近世、護岸跡 伊都郡かつらぎ町大字背ノ山字中島162番2、大字背ノ山字東田175、大字窪字前田39番1、他30筆	かつらぎ町長	平成29年8月10日	文第04050002号の(56) 平成29年8月30日	慎重工事	
57	工事等の通知 第94条	上中野Ⅱ遺跡、広八幡古銭出土地	縄文～古墳、散布地 有田郡広川町大字上中野字末所14-2番地、字馬上206-4番地	広川町長	平成29年8月25日	文第04050002号の(57) 平成29年8月31日	確認調査	
58	工事等の通知 第94条	吉礼Ⅲ遺跡	弥生・散布地 和歌山市吉礼地内	和歌山県知事	平成29年8月18日	文第04050002号の(58) 平成29年9月4日	確認調査	
59	工事等の通知 第94条	和田岩坪遺跡、和田古墳群	弥生～古墳・散布地、古墳・古墳群 和歌山市和田・坂田地内	近畿農政局和歌山平野農地防災事業所長	平成29年8月21日	文第04050002号の(59) 平成29年9月4日	慎重工事	
60	工事等の通知 第94条	真田屋敷跡	安土桃山、屋敷跡 伊都郡九度山町大字九度山1418－5・1418－6・1436－2・1463－4・1460の一部・1463－2の一部	九度山町長	平成29年8月28日	文第04050002号の(60) 平成29年9月12日	確認調査	
61	工事等の通知 第94条	井辺遺跡	古墳、集落跡 和歌山市神前11-25、18-2、19-2、11-1、35-2、35-3、井辺144-103、144-1	和歌山市長	平成29年9月1日	文第04050002号の(61) 平成29年9月19日	工事立会	
62	工事等の通知 第94条	金剛峯寺遺跡	平安～、寺院跡 伊都郡高野町高野山350地先	西日本電信電話株式会社　和歌山支店長	平成29年9月8日	文第04050002号の(62) 平成29年9月19日	工事立会	
63	工事等の通知 第94条	和田岩坪遺跡、和田古墳群	弥生～古墳・散布地、古墳・古墳群 和歌山市和田	近畿農政局和歌山平野農地防災事業所長	平成29年8月21日	文第04050002号の(63) 平成29年9月19日	確認調査	
64	工事等の通知 第94条	根来寺遺跡	平安～中世・近世、寺院跡 岩出市根来字洞尾1708番1	和歌山県知事	平成29年9月13日	文第04050002号の(64) 平成29年9月19日	確認調査	
65	工事等の通知 第94条	立野城跡	中世・城跡 西牟婁郡すさみ町周参見地内	和歌山県知事	平成29年9月19日	文第04050002号の(65) 平成29年9月27日	工事立会	
66	工事等の通知 第94条	加太砲台跡・田倉崎砲台跡	近代、砲台跡 和歌山市加太字淡島谷1907番2外55筆	和歌山市長	平成29年9月5日	文第04050002号の(66) 平成29年9月27日	慎重工事	
67	工事等の通知 第94条	岩田古墳群	古墳、古墳群 西牟婁郡上富田町岩田4－1、11、14、15、16－1、102－1、104－1、105、及び212－1	和歌山県知事	平成29年10月4日	文第04050002号の(67) 平成29年10月10日	確認調査	
68	工事等の通知 第94条	寺内古墳群、相方遺跡	古墳・中世、古墳群・散布地 和歌山市森小手穂地内	和歌山県知事	平成29年9月28日	文第04050002号の(68) 平成29年10月10日	慎重工事	
69	工事等の通知 第94条	大野中遺跡	縄文～弥生・散布地 海南市大野中651	和歌山県知事	平成29年9月29日	文第04050002号の(69) 平成29年10月16日	工事立会	
70	工事等の通知 第94条	金剛峯寺遺跡	平安～、寺院跡 伊都郡高野町高野山293地先	西日本電信電話株式会社　和歌山支店長	平成29年10月13日	文第04050002号の(70) 平成29年10月16日	工事立会	

埋蔵文化財発掘の通知（文化財保護法第94条）一覧 3

No.	通知等の種類 根拠法令	遺跡の名称	時代・種類 所在地	通知等をした者	通知等の日付	県教育委員会による処理 文書番号 指示の日付	指示事項	備考
71	工事等の通知 第94条	栄谷貝塚、栄谷遺跡	貝塚、古墳～中世・散布地 和歌山市栄谷836番地～栄谷855番地	和歌山市公営企業管理者	平成29年10月10日	文第04050002号の(71) 平成29年10月23日	慎重工事	
72	工事等の通知 第94条	岡田Ⅱ遺跡	弥生～中世、散布地 紀の川市西井坂字花井222－6番地	紀の川市長	平成29年10月12日	文第04050002号の(72) 平成29年10月23日	工事立会	
73	工事等の通知 第94条	金剛峯寺遺跡	平安～、寺院跡 伊都郡高野町高野山357番地	高野町長	平成29年10月13日	文第04050002号の(73) 平成29年10月23日	工事立会	
74	工事等の通知 第94条	金剛峯寺遺跡	平安～、寺院跡 伊都郡高野町高野山357番地他	高野町長	平成29年10月13日	文第04050002号の(74) 平成29年10月23日	慎重工事	
75	工事等の通知 第94条	中村墳墓、中村古墳群、中村Ⅱ遺跡	奈良・墳墓、古墳・古墳群、集落、散布地・弥生～古墳 御坊市塩屋町北塩屋	和歌山県知事	平成29年10月13日	文第04050002号の(75) 平成29年10月23日	慎重工事	
76	工事等の通知 第94条	秋月遺跡	弥生～平安、散布地 和歌山市太田127番地	和歌山県立向陽高等学校長	平成29年10月11日	文第04050002号の(76) 平成29年10月23日	工事立会	
77	工事等の通知 第94条	関戸遺跡	古墳、散布地 和歌山市西浜2丁目9－9	和歌山県知事	平成29年10月11日	文第04050002号の(77) 平成29年10月31日	工事立会	
78	工事等の通知 第94条	木ノ本Ⅲ遺跡	散布地 和歌山市梅原地内県道西脇梅原線	和歌山市長	平成29年10月25日	文第04050002号の(78) 平成29年11月6日	工事立会	
79	工事等の通知 第94条	立野遺跡	散布地、弥生～中世 西牟婁郡すさみ町周参見2995－1	すさみ町長	平成29年10月24日	文第04050002号の(79) 平成29年11月8日	慎重工事	
80	工事等の通知 第94条	金剛峯寺遺跡	平安～、寺院跡 伊都郡高野町高野山805地先	西日本電信電話株式会社　和歌山支店長	平成29年11月2日	文第04050002号の(80) 平成29年11月10日	工事立会	
81	工事等の通知 第94条	金剛峯寺遺跡	平安～、寺院跡 伊都郡高野町大字高野山268番地	高野町長	平成29年10月25日	文第04050002号の(81) 平成29年11月10日	工事立会	
82	工事等の通知 第94条	金剛峯寺遺跡	平安～、寺院跡 伊都郡高野町大字高野山244番地	高野町長	平成29年10月25日	文第04050002号の(82) 平成29年11月10日	工事立会	
83	工事等の通知 第94条	和歌山城跡	近世、城跡 和歌山市岡山丁3	和歌山市長	平成29年10月24日	文第04050002号の(83) 平成29年11月10日	工事立会	
84	工事等の通知 第94条	宮井戸遺跡	弥生～古墳・散布地 新宮市蓬莱地先	近畿地方整備局　紀南河川国道事務所長	平成29年10月29日	文第04050002号の(84) 平成29年10月31日	慎重工事	
85	工事等の通知 第94条	金剛峯寺遺跡	平安～、寺院跡 伊都郡高野町高野山636番地	高野町長	平成29年11月9日	文第04050002号の(85) 平成29年11月17日	慎重工事	
86	工事等の通知 第94条	中村遺跡、中村古墳群	弥生～中世、集落・古墳群 御坊市塩屋町北塩谷地内	御坊市長	平成29年11月2日	文第04050002号の(86) 平成29年11月17日	工事立会	
87	工事等の通知 第94条	花山古墳群	古墳、古墳群 和歌山市岩橋字西村1723、1724－2、1726－2、1727－2、1728－2、1728－3	和歌山市長	平成29年10月19日	文第04050002号の(87) 平成29年11月17日	確認調査	
88	工事等の通知 第94条	根来寺遺跡	平安～中世・近世、寺院跡 岩出市根来字洞尾1708番1	和歌山県知事	平成29年11月14日	文第04050002号の(88) 平成29年12月5日	確認調査	
89	工事等の通知 第94条	和歌山城跡	近世、城跡 和歌山市9番丁11	財務省近畿財務局和歌山財務事務所長	平成29年11月30日	文第04050002号の(89) 平成29年12月12日	工事立会	
90	工事等の通知 第94条	新宮城下町遺跡	中世～近世、散布地 新宮市下本町2-2-1	新宮市長	平成29年12月18日	文第04050002号の(90) 平成29年12月26日	慎重工事	
91	工事等の通知 第94条	窪・萩原遺跡	近世、護岸跡 伊都郡かつらぎ町大字窪・背ノ山地内	かつらぎ町長	平成29年12月27日	文第04050002号の(91) 平成30年1月15日	慎重工事	
92	工事等の通知 第94条	粟島遺跡	奈良～平安、散布地 紀の川市東大井382－1、408－1	紀の川市長	平成29年12月25日	文第04050002号の(92) 平成30年1月15日	確認調査	
93	工事等の通知 第94条	藤並地区遺跡	先土器～中世、散布地 有田郡有田川町天満	西日本高速道路株式会社　関西支社　和歌山工事事務所長	平成30年12月26日	文第04050002号の(93) 平成30年1月15日	慎重工事	
94	工事等の通知 第94条	根来寺遺跡	平安～中世・近世、寺院跡 岩出市根来2103-1、2104、2105-1	岩出市長	平成30年1月9日	文第04050002号の(94) 平成30年1月17日	確認調査	
95	工事等の通知 第94条	中飯降遺跡	弥生～中世 伊都郡かつらぎ町538番地の3	かつらぎ町長	平成30年1月11日	文第04050002号の(95) 平成30年1月17日	慎重工事	
96	工事等の通知 第94条	吉礼Ⅲ遺跡	弥生・散布地 和歌山市吉礼地内	和歌山県知事	平成30年1月9日	文第04050002号の(96) 平成30年1月11日	本発掘調査	
97	工事等の通知 第94条	笠田東遺跡	鎌倉、散布地 伊都郡かつらぎ町笠田東地内	西日本電信電話株式会社　和歌山支店長	平成30年1月23日	文第04050002号の(97) 平成30年1月31日	慎重工事	
98	工事等の通知 第94条	池崎山城跡	中世、城跡 海南市日方字城山138番外	海南市長	平成30年1月22日	文第04050002号の(98) 平成30年2月15日	慎重工事	
99	工事等の通知 第94条	宇田森遺跡	弥生（中期～後期）、集落跡 和歌山市宇田森、島地内	近畿農政局和歌山平野農地防災事業所長	平成30年2月13日	文第04050002号の(99) 平成31年2月26日	慎重工事	
100	工事等の通知 第94条	中飯降遺跡	縄文、散布地 伊都郡かつらぎ町大字中飯降地内	かつらぎ町長	平成30年2月7日	文第04050002号の(100) 平成31年2月23日	工事立会	
101	工事等の通知 第94条	小松原Ⅱ遺跡	弥生～中世、集落跡 御坊市湯川町小松原50番地	御坊市長	平成30年2月16日	文第04050002号の(101) 平成31年2月23日	慎重工事	
102	工事等の通知 第94条	田辺城下町遺跡	近世、城跡 田辺市湊他地内	田辺市長	平成30年2月15日	文第04050002号の(102) 平成31年2月28日	工事立会	
103	工事等の通知 第94条	新宮城下町遺跡	中世～近世、侍屋敷、道路跡 新宮市下本町2－2－1	新宮市長	平成30年2月6日	文第04050002号の(103) 平成30年2月19日	本発掘調査	
104	工事等の通知 第94条	和歌山城跡	近世、城跡 和歌山市七番丁地内	和歌山市長	平成30年2月15日	文第04050002号の(104) 平成30年3月7日	立会調査	
105	工事等の通知 第94条	寺内古墳群、相方遺跡	古墳・中世、古墳群・散布地 和歌山市森小手穂地内	和歌山県知事	平成30年3月6日	文第04050002号の(105) 平成30年3月14日	慎重工事	
106	工事等の通知 第94条	寺内古墳群、相方遺跡	古墳・中世、古墳群・散布地 和歌山市森小手穂地内	和歌山県知事	平成30年3月15日	文第04050002号の(106) 平成30年3月23日	倉庫他新築工事の基礎部分立会	
107	工事等の通知 第94条	和歌山城跡	近世、城跡 和歌山市九番丁11番	和歌山市長	平成30年3月15日	文第04050002号の(107) 平成30年3月23日	慎重工事	
108	工事等の通知 第94条	新宮城跡	近世、城跡 新宮市新宮7696番地	新宮市長	平成30年3月23日	文第04050002号の(108) 平成30年3月23日	慎重工事	

埋蔵文化財発掘の通知（文化財保護法第94条）一覧 4

No.	通知等の種類 根拠法令	遺跡の名称	時代・種類 所在地	通知等をした者	通知等の日付	県教育委員会による処理		備考
						文書番号 指示の日付	指示事項	
109	工事等の通知 第94条	加太砲台跡	近代、砲台跡 和歌山市加太1907番2及び1907番3	和歌山市長	平成30年3月23日	文第04050002号の(109) 平成30年3月23日	工事立会	
110	工事等の通知 第94条	中野遺跡	古墳、散布地 和歌山市中野11－1	和歌山市長	平成30年3月23日	文第04050002号の(110) 平成30年3月23日	慎重工事	
111	工事等の通知 第94条	薬勝寺跡	奈良～平安、寺院跡 和歌山市薬勝寺117	和歌山市長	平成30年3月23日	文第04050002号の(111) 平成30年3月23日	工事立会	
112	工事等の通知 第94条	坂本付城跡	中世～近世、城館跡 西牟婁郡上富田町市ノ瀬1317番地	上富田町長	平成30年3月29日	文第04050002号の(112) 平成30年3月30日	工事立会	

埋蔵文化財発掘調査の届出（文化財保護法第92条）一覧

No.	遺跡の名称 時代・種類 所在地	届出をした者	届出の日 付	調査の目的 種別	面積	調査期間	県教育委員会による処理 文書番号 指示等の日時	備考
1	和歌山城跡 近世、城館跡 和歌山市西汀丁36番地	公益財団法人　和歌山市文化スポーツ振興財団 理事長　辻　正義	（公財）文ス振事第9号 平成29年5月17日	開発対応 市民会館他 本発掘調査	5050㎡	平成29年6月8日 ～ 平成30年11月30日	文第05220005号 平成29年5月25日	
2	井辺遺跡 弥生、集落跡 和歌山市井辺144-1他	公益財団法人　和歌山市文化スポーツ振興財団 理事長　辻　正義	（公財）文ス振事第9号 平成29年5月15日	開発対応 市営住宅 本発掘調査	838.23㎡	平成29年6月1日 ～ 平成29年9月29日	文第05220005号の(2) 平成29年5月25日	
3	東城跡 中世、城館跡 和歌山市楠本365・366、山口西22・24・26・26-1・26-2・27・30	公益財団法人　和歌山県文化財センター 理事長　櫻井　敏雄	和文セ第76号 平成29年6月1日	開発対応 道路 本発掘調査	4082.2㎡	平成29年6月下旬 ～ 平成29年11月30日	文第05220005号の(3) 平成29年6月16日	
4	川辺遺跡 縄文～中世、集落跡 和歌山市山口西3-1・11・12-1・17・18	公益財団法人　和歌山県文化財センター 理事長　櫻井　敏雄	和文セ第77号 平成29年6月1日	開発対応 道路 本発掘調査	1776.6㎡	平成29年6月下旬 ～ 平成29年9月30日	文第05220005号の(4) 平成29年6月16日	
5	田屋遺跡 弥生～古墳、奈良、平安 和歌山市小豆島117番1、118番1、118番2、119番1、120番1、123番1、124番3、125番3、126番1	公益財団法人　和歌山市文化スポーツ振興財団 理事長　辻　正義	（公財）文ス振事第27号 平成29年6月14日	開発対応 店舗 本発掘調査	288.90㎡	平成29年6月末～7月上旬 ～ 平成29年9月30日	文第05220005号の(5) 平成29年6月22日	
6	藤並地区遺跡 旧石器～中世、集落跡 有田郡有田川町水尻1113番2	公益財団法人　和歌山県文化財センター 理事長　櫻井　敏雄	和文セ第114号 平成29年7月10日	開発対応 道路 本発掘調査	135.2㎡	平成29年7月末 ～ 平成29年8月30日	文第05220005号の(6) 平成29年7月14日	
7	宇田森遺跡 弥生、集落跡 和歌山市宇田森11番、12番、15番1、16番、19番	公益財団法人　和歌山市文化スポーツ振興財団 理事長　辻　正義	（公財）文ス振事第46号 平成29年6月29日	開発対応 道路 本発掘調査	1050.05㎡	平成29年8月中旬 ～ 平成29年10月27日	文第05220005号の(7) 平成29年7月28日	
8	祓殿経塚（仮称） 中世、経塚 田辺市本宮町本宮1237・1240番の一部	公益財団法人　和歌山県文化財センター 理事長　櫻井　敏雄	和文セ第119号 平成29年10月6日	遺跡確認 本発掘調査	75㎡	平成29年11月20日 ～ 平成30年2月28日	文第05220005号の(8) 平成29年10月23日	
9	和歌山城跡 近世、城跡 和歌山市七番丁25-1、九番町20	公益財団法人　和歌山県文化財センター 理事長　櫻井　敏雄	和文セ第194号 平成29年10月3日	開発対応 学校 本発掘調査	4253.4㎡	平成29年11月上旬 ～ 平成30年12月下旬	文第05220005号の(9) 平成29年10月20日	
10	友田町遺跡 弥生～平安、集落跡 和歌山市友田町四丁目50-1他	公益財団法人　和歌山市文化スポーツ振興財団 理事長　辻　正義	（公財）文ス振事第119号 平成29年12月12日	開発対応 店舗 本発掘調査	2000㎡	平成30年1月4日 ～ 平成30年3月31日	文第05220005号の(10) 平成29年12月20日	
11	内池遺跡・内池窯跡 縄文、奈良、散布地、窯跡 海南市大野中836番1	海南市文化財研究会 会長　植田　法彦	海教生第608号－1 平成29年12月27日	開発対応 その他開発 本発掘調査	450㎡	平成30年1月 ～ 平成30年2月中旬	文第05220005号の(11) 平成30年1月5日	
12	吉礼Ⅲ遺跡 弥生、散布地 和歌山市吉礼1150-2、1152-1、1154-1、1157-4、1158-2、1160-2	公益財団法人　和歌山県文化財センター 理事長　櫻井　敏雄	和文セ第296号 平成30年1月19日	開発対応 道路 本発掘調査	1145.6㎡	平成30年2月下旬 ～ 平成30年5月上旬	文第05220005号の(12) 平成30年2月20日	
13	府中遺跡 古代、散布地 和歌山市府中737-1、740	公益財団法人　和歌山市文化スポーツ振興財団 理事長　辻　正義	（公財）文ス振事第119号 平成29年12月12日	開発対応 宅地造成 本発掘調査	148.9㎡	平成30年3月 ～ 平成30年3月30日	文第05220005号の(13) 平成30年2月28日	
14	新宮城下町遺跡 縄文、古代～中世、散布地 新宮市下本町2-2-1	公益財団法人　和歌山県文化財センター 理事長　櫻井　敏雄	和文セ第351号 平成30年3月19日	開発対応 その他開発 本発掘調査	3475㎡	平成30年4月下旬 ～ 平成31年1月下旬	文第05220005号の(14) 平成30年3月30日	

埋蔵文化財発掘調査の報告（文化財保護法第99条）一覧 1

No.	遺跡の名称 時代・種類 所在地	調査を行った 地方公共団体	報告の日付	調査の目的 種別	面積	調査期間
1	津秦Ⅱ遺跡 古墳、奈良、散布地 和歌山市秋月字瀬見田512-1	和歌山市	平成29年3月7日	確認調査 開発対応 宅地造成	12㎡	平成29年3月7日
2	鳴神Ⅱ遺跡 弥生～平安、散布地 和歌山市鳴神字鳴武1100番1、1103番1	和歌山市	平成29年3月8日	確認調査 開発対応 宅地造成	48㎡	平成29年3月8日 ～ 平成29年3月9日
3	金剛峯寺遺跡 平安～、社寺跡 伊都郡高野町高野山529番地	高野町	平成29年4月19日	確認調査 遺跡確認	5㎡	平成29年4月19日 ～ 平成29年4月21日
4	田辺城下町遺跡 近世、散布地 田辺市湊地下1055-1-1、1055-1-2	田辺市	平成29年4月21日	確認調査 開発対応 その他建物	20㎡	平成29年4月24日 ～ 平成29年5月19日
5	藤並城跡 中世、城館跡 有田郡有田川町下津野353-1、356	有田川町	平成29年5月9日	発掘調査 学術研究	98㎡	平成29年6月12日 ～ 平成29年9月29日
6	神前Ⅱ遺跡 古墳～室町、散布地 和歌山市有家372、372-3	和歌山市	平成29年5月23日	確認調査 開発対応 個人住宅	23㎡	平成29年5月11日
7	藤並地区遺跡・羽釜古窯跡 旧石器、奈良～中世、散布地、集落跡 有田郡有田川町土生284番6・9	有田川町	平成29年5月19日	確認調査 開発対応 その他建物	10㎡	平成29年5月19日
8	岡村遺跡 奈良、集落跡 海南市岡田字里神前137番2ほか	海南市	平成29年6月16日	本発掘調査 開発対応 宅地造成	115㎡	平成29年6月12日 ～ 平成29年6月30日
9	境Ⅰ遺跡 古墳、散布地 田辺市芳養町2555	田辺市	平成29年6月22日	確認調査 開発対応 個人住宅	79.23㎡	平成29年6月22日 ～ 平成29年6月30日
10	友田町遺跡 弥生～平安、散布地 和歌山市友田町4丁目79番、80番、81番	和歌山市	平成29年5月17日	確認調査 開発対応 集合住宅	16㎡	平成29年5月17日
11	金剛峯寺遺跡 平安～、社寺跡 伊都郡高野町高野山313番地	高野町	平成29年7月3日	確認調査 遺跡確認	5㎡	平成29年7月3日 ～ 平成29年7月6日
12	岡村遺跡 弥生、古墳、集落跡 海南市岡田字里神前137番5	海南市	平成29年7月5日	本発掘調査 開発対応 個人住宅	64㎡	平成29年6月29日 ～ 平成29年7月28日
13	鳴神Ⅱ遺跡 弥生～平安、散布地 和歌山市鳴神字鳴武1103番1	和歌山市	平成29年6月26日	本発掘調査 開発対応 宅地造成	138㎡	平成29年6月26日 ～ 平成29年7月12日
14	八丁田圃遺跡 縄文～中世、散布地 田辺市秋津町字西八町260-1の一部	田辺市	平成29年7月31日	確認調査 開発対応 個人住宅	16㎡	平成29年7月31日 ～ 平成29年8月4日
15	八反田遺跡 弥生、散布地 新宮市佐野字久保793-1、787-1	新宮市	平成29年7月31日	確認調査 遺跡確認	24㎡	平成29年7月24日 ～ 平成29年8月18日
16	鳴神Ⅵ遺跡 弥生～近世、散布地 和歌山市秋月字川田84番1、秋月字中瀬146番1	和歌山市	平成29年7月20日	確認調査 開発対応 宅地造成	1376.24㎡	平成29年7月20日 ～ 平成29年7月21日
17	鳴神Ⅲ遺跡 散布地 和歌山市鳴神字惣垣内548-1・4・8	和歌山市	平成29年8月3日	確認調査 開発対応 兼用住宅	325.34㎡	平成29年8月3日
18	山口遺跡 弥生～中世、散布地 和歌山市谷字池尻31番1、32番1の一部	和歌山市	平成29年8月3日	確認調査 開発対応 宅地造成	42.80㎡	平成29年5月19日
19	榎原遺跡 古墳～中世、集落跡 和歌山市木ノ本字沖ノ城476番2、476番3	和歌山市	平成29年8月3日	確認調査 開発対応 その他建物	12.60㎡	平成29年7月20日
20	永穂遺跡 弥生～中世、集落跡 和歌山市永穂字筋違409番1の一部ほか	和歌山市	平成29年8月3日	確認調査 開発対応 宅地造成	14.08㎡	平成29年8月3日
21	井辺Ⅰ遺跡 弥生、古墳、散布地 和歌山市井辺426番1	和歌山市	平成29年7月25日	確認調査 開発対応 集合住宅	21.95㎡	平成29年7月25日
22	井辺遺跡 弥生、散布地 和歌山市津秦字高屋144番7	和歌山市	平成29年8月24日	確認調査 開発対応 集合住宅	1489.59㎡	平成29年8月24日
23	最上遺跡 弥生～中世、集落跡 紀の川市桃山町最上字西上ノ段738番1	紀の川市	平成29年8月28日	本発掘調査 開発対応 個人住宅	70.39㎡	平成29年6月14日 ～ 平成29年6月18日
24	岡田Ⅱ遺跡 弥生～中世、散布地 紀の川市下井阪字西垣内52-1ほか	紀の川市	平成29年8月28日	本発掘調査 開発対応 宅地造成	193.51㎡	平成29年6月12日 ～ 平成29年6月20日
25	津秦Ⅱ遺跡 古墳、奈良、散布地 和歌山市津秦字高屋144番7	和歌山市	平成29年8月22日	本発掘調査 開発対応 個人住宅	165.29㎡	平成29年8月22日 ～ 平成29年9月1日
26	藤並地区遺跡 旧石器、奈良～中世、散布地、集落跡 有田郡有田川町天満102番1他	有田川町	平成29年8月31日	確認調査 開発対応 分譲住宅	24㎡	平成29年8月31日
27	八丁田圃遺跡 縄文～中世、散布地 田辺市字西八町260-1の一部	田辺市	平成29年8月18日	確認調査 開発対応 分譲住宅	683.24㎡	平成29年8月21日 ～ 平成29年8月25日

埋蔵文化財発掘調査の報告（文化財保護法第99条）一覧 2

№.	遺跡の名称 時代・種類 所在地	調査を行った 地方公共団体	報告の日付	調査の目的 種別	面積	調査期間
28	井辺Ⅱ遺跡 弥生、古墳、散布地 和歌山市鳴神53-4	和歌山市	平成29年8月22日	確認調査 開発対応 個人住宅	13㎡	平成29年8月22日
29	天満Ⅱ遺跡 中世、散布地、集落跡 有田郡有田川町下津野992番地	有田川町	平成29年9月14日	確認調査 開発対応 店舗	23㎡	平成29年9月14日 ～ 平成29年9月15日
30	鳴神Ⅴ遺跡 弥生～平安、散布地 和歌山市秋月字飯垣276番、278番、279番ほか	和歌山市	平成29年9月14日	確認調査 開発対応 宅地造成	36㎡	平成29年9月13日 ～ 平成29年9月14日
31	金剛峯寺遺跡 平安～、社寺跡 伊都郡高野町高野山350番地	高野町	平成29年9月18日	確認調査 遺跡確認	16㎡	平成29年9月14日 ～ 平成29年9月29日
32	鳴神Ⅴ遺跡 弥生～平安 和歌山市秋月字飯垣303番2	和歌山市	平成29年9月20日	確認調査 開発対応 その他建物	8㎡	平成29年9月20日
33	新宮城下町遺跡、新宮城跡 中世、近世、散布地、城館跡 新宮市新宮7696、下本町2-2-1	新宮市	平成29年9月19日	確認調査 遺跡確認	58㎡	平成29年9月11日 ～ 平成29年9月20日
34	津秦遺跡 弥生、散布地 和歌山市津秦字硲62番22	和歌山市	平成29年10月12日	確認調査 開発対応 個人住宅	16㎡	平成29年10月12日
35	粟島遺跡 奈良、平安、散布地 紀の川市東大井字角田11-3番地　他9筆	紀の川市	平成29年10月17日	本発掘調査 開発対応 その他開発	7996.33㎡	平成29年9月25日 ～ 平成30年1月31日
36	津秦遺跡 弥生、散布地 和歌山市津秦字硲62番22	和歌山市	平成29年10月17日	本発掘調査 開発対応 個人住宅	55.75㎡	平成29年10月17日 ～ 平成29年10月27日
37	鳴神Ⅱ遺跡 弥生～平安、散布地 和歌山市鳴神1104-7	和歌山市	平成29年11月20日	確認調査 開発対応 宅地造成	20㎡	平成29年11月20日
38	津秦Ⅱ遺跡 古墳、奈良、散布地 和歌山市津秦字青田257番1	和歌山市	平成29年12月5日	本発掘調査 開発対応 浄化槽	14.44㎡	平成29年11月16日
39	秋月遺跡 弥生～平安、散布地、散布地 和歌山市秋月字宮ノ前549番1	和歌山市	平成29年12月5日	確認調査 開発対応 宅地造成	24㎡	平成29年11月22日
40	田屋遺跡 弥生～中世、集落跡 和歌山市直川字須川343番1地	和歌山市	平成30年1月19日	確認調査 開発対応 その他建物	44.40㎡	平成29年3月22日 ～ 平成29年3月23日
41	金剛峯寺遺跡 平安～、社寺跡 伊都郡高野町高野山556番地	高野町	平成29年12月18日	確認調査 遺跡確認	2㎡	平成29年12月18日 ～ 平成29年12月20日
42	八丁田圃遺跡 縄文～中世、散布地 田辺市秋津町字東八町385番地1、386番1	田辺市	平成30年1月5日	確認調査 開発対応 宅地造成	92.75㎡	平成30年1月9日 ～ 平成30年1月31日
43	北田井遺跡 弥生、 和歌山市北93-6の一部	和歌山市	平成30年1月22日	確認調査 開発対応 個人住宅	10㎡	平成30年1月18日
44	府中遺跡 平安、散布地 和歌山市府中737-1、740	和歌山市	平成30年2月8日	確認調査 開発対応 個人住宅	22㎡	平成30年2月1日
45	鳴神Ⅴ遺跡 弥生～平安、散布地 和歌山市秋月字城ノ内315番、里道	和歌山市	平成30年2月2日	確認調査 開発対応 その他建物	12㎡	平成30年2月2日
46	太田・黒田遺跡、太田城跡 弥生～中世、集落跡 和歌山市太田3丁目6-4、6-7	和歌山市	平成30年2月8日	確認調査 遺跡確認	4.5㎡	平成30年2月5日
47	和歌山城跡 近世、城館跡 和歌山市五番丁9番	和歌山市	平成30年2月14日	確認調査 開発対応 集合住宅	6㎡	平成30年2月9日
48	要害山城跡 中世、城館跡 西牟婁郡白浜町安宅字城ノ内106番地	白浜町	平成30年3月1日	発掘調査 学術研究	30㎡	平成30年2月21日 ～ 平成30年3月31日
49	羽釜古窯跡・藤並地区遺跡 旧石器～弥生、奈良～中世、散布地 有田郡有田川町土生295番8	有田川町	平成30年3月6日	確認調査 開発対応 個人住宅	15㎡	平成30年3月6日
50	亀川遺跡 弥生、集落跡 海南市且来776-1	海南市	平成30年3月23日	確認調査 開発対応 道路	525㎡	平成30年3月22日 ～ 平成30年3月30日
51	藤並地区遺跡 旧石器～弥生、奈良～中世、散布地 有田郡有田川町天満136-1	有田川町	平成30年3月23日	確認調査 開発対応 集合住宅	12㎡	平成30年3月23日
52	荊本遺跡 弥生、中世、散布地 岩出市荊本79-1番地	岩出市	平成30年3月20日	確認調査 開発対応 その他建物	120㎡	平成30年3月19日 ～ 平成30年3月31日
53	津秦Ⅱ遺跡 古墳、奈良、散布地 和歌山市津秦9-1、9-5	和歌山市	平成30年3月20日	確認調査 開発対応 集合住宅	12㎡	平成30年3月20日

出土文化財認定通知（文化財保護法第102条）一覧 1

（和歌山県教育委員会認定分）

No.	物件名	発見場所 遺跡の名称 時代・種類	発見日	認定日	認定者	発見者	土地所有者	保管場所	備考
1	土器細片 2袋	海南市且来783－1 亀川遺跡 弥生～古墳、集落跡	平成28年6月21日～7月15日	平成29年4月28日	和歌山県教育委員会	海南市教育委員会	個人	海南市文化財保存作業所	
2	弥生土器・土師器 コンテナ1箱	海南市且来661-1 亀川遺跡 弥生～古墳、集落跡	平成28年8月20日	平成29年4月28日	和歌山県教育委員会	海南市教育委員会	個人	海南市文化財保存作業所	
3	窯体片・須恵器片 2袋	海南市大野中字大内田217-1 内池窯跡 古墳～奈良、窯跡	平成28年11月29日～12月2日	平成29年4月28日	和歌山県教育委員会	海南市教育委員会	海南市	海南市文化財保存作業所	
4	土器細片 6点	海南市岡田字六拾石178-1・178-3 岡村遺跡 縄文～奈良、集落跡	平成29年1月20日～2月3日	平成29年4月28日	和歌山県教育委員会	海南市教育委員会	個人	海南市文化財保存作業所	
5	土器細片 1袋	海南市且来字門他23-2、225-1 亀川遺跡 弥生～奈良、集落跡	平成29年2月14日	平成29年4月28日	和歌山県教育委員会	海南市教育委員会	個人	海南市文化財保存作業所	
6	土師器・青磁・鉄製品 コンテナ2箱	紀の川市荒見322 荒見廃寺 奈良、寺院跡	平成29年2月15日～3月24日	平成29年4月25日	和歌山県教育委員会	紀の川市教育委員会	個人	紀の川市歴史民俗資料館	
7	土師器・須恵器・陶磁器・瓦 コンテナ3箱	紀の川市名手市場641 史跡旧名手宿本陣 江戸、本陣跡	平成28年6月1日～平成29年3月7日	平成29年4月25日	和歌山県教育委員会	紀の川市教育委員会	紀の川市	紀の川市歴史民俗資料館	
8	瓦器片、土器片、磁器片、陶器片 コンテナ1箱	伊都郡高野町大字高野山529番地 金剛峯寺遺跡 平安～、寺院跡	平成29年4月19日	平成29年5月17日	和歌山県教育委員会	高野町教育委員会	宗教法人金剛峯寺	高野町教育委員会	
9	須恵器、土師器、国産陶器、中国製磁器、瓦他 コンテナ34箱	新宮市下本町地内 新宮城下町遺跡 中世～近世、散布地	平成29年2月22日～5月24日	平成29年6月20日	和歌山県教育委員会	新宮市教育委員会	新宮市	公益財団法人和歌山県文化財センター	
10	土師器・須恵器・瓦・金属製品 コンテナ1箱	紀の川市東大井404、406－1 粟島遺跡 奈良～平安時代、散布地	平成29年2月6日～2月8日	平成29年6月20日	和歌山県教育委員会	紀の川市教育委員会	個人	紀の川市歴史民俗資料館	
11	弥生土器・土師器・須恵器 コンテナ1箱	紀の川市下井坂字西垣内52－1、52－2、52－3、53－2 岡田Ⅱ遺跡 弥生～中世、散布地	平成29年4月14日～4月21日	平成29年6月20日	和歌山県教育委員会	紀の川市教育委員会	個人	紀の川市歴史民俗資料館	
12	銅製品 コンテナ1箱（2点）	伊都郡高野町大字高野山152番地 金剛峯寺遺跡 平安～、寺院跡	平成29年6月30日	平成29年7月27日	和歌山県教育委員会	高野町教育委員会	宗教法人金剛峯寺	高野町教育委員会	
13	磁器片 コンテナ1箱（1点）	伊都郡高野町大字高野山字南谷357番地 金剛峯寺遺跡 平安～、寺院跡	平成29年7月4日	平成29年7月27日	和歌山県教育委員会	高野町教育委員会	宗教法人金剛峯寺	高野町教育委員会	
14	須恵器片 コンテナ1箱（1点）	伊都郡高野町大字高野山299-2番地 金剛峯寺遺跡 平安～、寺院跡	平成29年7月12日	平成29年7月27日	和歌山県教育委員会	高野町教育委員会	宗教法人金剛峯寺	高野町教育委員会	
15	弥生土器・土師器 コンテナ1箱	紀の川市下井坂字西垣内52－1、52－2、52－3、53－2 岡田Ⅱ遺跡 弥生～中世、散布地	平成29年6月12日～6月20日	平成29年9月12日	和歌山県教育委員会	紀の川市教育委員会	個人	紀の川市歴史民俗資料館	
16	土師器・須恵器 1袋	紀の川市名手下前田222-1 名手下Ⅰ遺跡 縄文～弥生、散布地	平成29年4月11日～7月25日	平成30年9月12日	和歌山県教育委員会	紀の川市教育委員会	個人	紀の川市歴史民俗資料館	
17	土師器・須恵器・黒色土器 コンテナ2箱	紀の川市桃山町最上字西上ノ段738-1 最上遺跡 弥生～中世、集落跡	平成29年5月31日～6月18日	平成29年9月12日	和歌山県教育委員会	紀の川市教育委員会	個人	紀の川市歴史民俗資料館	
18	土師器・瓦器・近世陶磁器等 コンテナ1箱	有田郡有田川町水尻1113番2 藤並地区遺跡 先土器～鎌倉、散布地	平成29年8月17日～8月31日	平成29年9月19日	和歌山県教育委員会	公益財団法人和歌山県文化財センター	西日本高速道路株式会社関西支社和歌山工事事務所	公益財団法人和歌山県文化財センター	
19	弥生土器、須恵器、土師器、瓦器破片一括（コンテナ1箱）	田辺市高雄一丁目23-1 境Ⅰ遺跡 古墳、散布地	平成29年6月26日～6月29日	平成29年10月16日	和歌山県教育委員会	田辺市教育委員会	個人	田辺市立田辺歴史民俗資料館　収蔵庫	

出土文化財認定通知（文化財保護法第102条）一覧 2

（和歌山県教育委員会認定分）

No.	物件名	発見場所 遺跡の名称 時代・種類	発見日	認定日	認定者	発見者	土地所有者	保管場所	備考
20	石造物・陶器・磁器 コンテナ2箱	伊都郡高野町大字高野山350番地 金剛峯寺遺跡 平安～、寺院跡	平成29年9月20日	平成29年10月6日	和歌山県教育委員会	高野町教育委員会	宗教法人金剛峯寺	高野町教育委員会	
21	土器片 コンテナ3箱	海南市且来989 亀川遺跡 弥生～古墳、集落跡	平成29年5月20日～8月15日	平成29年10月16日	和歌山県教育委員会	公益財団法人和歌山県文化財センター	海南市	海南市文化財保存作業所	
22	土師器・瓦器・国産陶磁器・輸入陶磁器・瓦・木製品・石製品・金属製品 コンテナ21箱	有田郡有田川町中井原136－2番地 藤並城跡 鎌倉～室町、城跡	平成29年7月20日～9月29日	平成29年10月19日	和歌山県教育委員会	有田川町教育委員会	個人	有田川町教育委員会管理棟	
23	土器片 コンテナ40箱	海南市且来661-1、655-1 亀川遺跡 弥生～古墳、集落跡	平成29年7月13日～10月20日	平成29年12月1日	和歌山県教育委員会	公益財団法人和歌山県文化財センター、海南市教育委員会	海南市	海南市文化財保存作業所	
24	土師器、国産陶磁器、中国製陶磁器、瓦他 コンテナ1箱	新宮市新宮、下本町地内 新宮城下町遺跡 中世～近世、散布地	平成29年9月20日～11月10日	平成29年12月5日	和歌山県教育委員会	新宮市教育委員会	新宮市	新宮市立歴史民俗資料館	

（和歌山市教育委員会認定分）

No.	物件名	発見場所 遺跡の名称 時代・種類	発見日	認定日	認定者	発見者	土地所有者	保管場所	備考
1	縄文土器、弥生土器、土師器、須恵器、瓦器、製塩土器、土錘、紡錘車、羽口、鉄滓等 コンテナ19箱	和歌山市小豆島103-2地先水路、107-5、117-2、119、117-3、118-1、118-2、124-3、125-3 田屋遺跡 弥生～中世・集落跡	平成29年3月21日 ～ 平成29年8月1日	平成29年10月6日	和歌山市教育委員会	公益財団法人和歌山県文化財センター	和歌山県	公益財団法人和歌山県文化財センター整理棟	
2	土師器、須恵器、国産陶磁器、瓦、石器、金属製品、木製品等　コンテナ４箱	和歌山市小豆島117-1ほか10筆 田屋遺跡 弥生～中世・集落跡	平成29年6月14日 ～ 平成29年9月27日	平成29年10月6日	和歌山市教育委員会	公益財団法人和歌山市文化スポーツ振興財団	個人	和歌山市埋蔵文化財収蔵庫	
3	弥生土器、土師器、土製品、石器、石製品等 コンテナ88箱	和歌山市島18番３、18番4 宇田森遺跡 弥生～鎌倉・集落跡	平成29年2月15日 ～ 平成29年9月26日	平成29年10月23日	和歌山市教育委員会	公益財団法人和歌山市文化スポーツ振興財団	個人	和歌山市埋蔵文化財収蔵庫	
4	弥生土器、土師器、須恵器、瓦器、陶磁器、石製品、鉄製品、木製品等　コンテナ75箱	和歌山市山口西3-1、11、12-1、17、18、22、24、26-1・2、27、30 東城跡 弥生・中世　集落跡	平成29年8月8日 ～ 平成29年12月3日	平成30年1月5日	和歌山市教育委員会	公益財団法人和歌山県文化財センター	和歌山県	公益財団法人和歌山県文化財センター整理棟	
5	弥生土器、土師器、須恵器、瓦器、陶磁器、石製品、瓦等　コンテナ５箱	和歌山市山口西3-1、11、12-1、17、18、22、24、26-1・2、27、30、楠本365,366の一部 川辺遺跡 弥生～中世　集落跡	平成29年8月8日 ～ 平成29年12月3日	平成30年1月5日	和歌山市教育委員会	公益財団法人和歌山県文化財センター	和歌山県	公益財団法人和歌山県文化財センター整理棟	

平成 29 年度

和歌山県内における埋蔵文化財の調査成果

市町村教育委員会による埋蔵文化財調査一覧 1

和歌山市

No.	遺跡名	所在地	調査期間	調査面積	文化庁・県教育委員会による指示		実施機関	調査経緯	調査内容
					文書番号	指示事項			
1	鳴神Ⅱ遺跡	和歌山市鳴神104-8	平成29年4月1日	2.73㎡	文第04010003号の(253) 平成28年11月8日	立会調査	和歌山市 教育委員会	個人住宅 浄化槽	遺構　なし 遺物　なし
2	神前遺跡	和歌山市神前486番1、487番5	平成29年4月6日	28.00㎡	文第04010003号の(422) 平成29年3月24日	確認調査	和歌山市 教育委員会	宅地造成	遺構　なし 遺物　土師器
3	西庄遺跡	和歌山市西庄908番1ほか	平成29年4月6日	22.50㎡		確認調査	和歌山市 教育委員会	市道建設	遺構　なし 遺物　土師器・陶磁器
4	鳴神Ⅵ遺跡	和歌山市鳴神地内	平成29年5月1日、2日	12.00㎡	文第04180002号の(54) 平成28年11月15日	立会調査	和歌山市 教育委員会	下水管埋設	遺構　なし 遺物　なし
5	木ノ本Ⅲ遺跡	和歌山市梅原地内	平成29年5月11日	14.34㎡	文第04180002号の(32) 平成28年9月9日	立会調査	和歌山市 教育委員会	下水管設置	遺構　なし 遺物　土師器・時期
6	神前Ⅱ遺跡	和歌山市有家372、372-3	平成29年5月11日	23.00㎡	文第04030001号の(10) 平成29年4月10日	確認調査	和歌山市 教育委員会	集合住宅	遺構　土杭・ピット（弥生～古墳） 遺物　土師器・須恵器
7	川辺遺跡	和歌山市川辺189-14	平成29年5月15日	2.73㎡	文第04010003号の(303) 平成28年12月15日	立会調査	和歌山市 教育委員会	個人住宅 浄化槽	遺構　なし 遺物　土師器
8	津秦Ⅱ遺跡	和歌山市秋月482-1、483-1	平成29年5月15日～5月25日	44.58㎡	文第04030001号の(28) 平成29年4月25日	本発掘調査	和歌山市 教育委員会	病院建設	遺構　土杭・溝（中世） 遺物　土師器・須恵器・瓦器・輸入陶磁器
9	友田町遺跡	和歌山市友田町4丁目79、80、81	平成29年5月17日	7.32㎡	文第04030001号の(126) 平成29年6月27日	確認調査	和歌山市 教育委員会	集合住宅	遺構　土坑・落ち込み 遺物　土師器
10	木ノ本Ⅲ遺跡	和歌山市梅原地内	平成29年5月18日	1.77㎡	文第0418002号の(32) 平成28年9月9日	立会調査	和歌山市 教育委員会	下水管設置	遺構　なし 遺物　なし
11	山口遺跡	和歌山市谷31番1、32番1の一部	平成29年5月19日	42.8㎡		確認調査	和歌山市 教育委員会	宅地造成	遺構　なし 遺物　なし
12	木広町遺跡	和歌山市木広町5丁目5-17	平成29年5月29日	9.80㎡		確認調査	和歌山市 教育委員会	集合住宅	遺構　なし 遺物　なし
13	井辺遺跡	和歌山市井辺144-1	平成29年6月5日～9月8日	838.23㎡	文第05220005号の(2) 平成29年5月25日	本発掘調査	公益財団法人和歌山市文化スポーツ振興財団	市営住宅	遺構　土杭・溝 遺物　土師器・須恵器・瓦器・輸入陶磁器
14	神前Ⅱ遺跡	和歌山市有家372、372-3	平成29年6月19日～21日	35.00㎡	文第04031001号の(10) 平成29年4月10日	確認調査	和歌山市 教育委員会	集合住宅	遺構　溝（弥生～古墳） 遺物　土師器・須恵器
15	田屋遺跡	和歌山市田屋	平成29年6月20日～8月30日	288.90㎡	文第05220005号の(5) 平成29年6月22日	本発掘調査	公益財団法人和歌山市文化スポーツ振興財団	店舗建設	遺構　土杭・溝 遺物　土師器・須恵器・瓦器・輸入陶磁器
16	和歌山城跡	和歌山市七番丁	平成29年6月26日～平成31年3月31日	5050.00㎡	文第05220005号 平成29年5月25日	本発掘調査	公益財団法人和歌山市文化スポーツ振興財団	文教施設	遺構　建物・土坑・井戸・池（近世）・井戸・土坑・溝・鋤溝（古代～中世）・土坑・溝（古墳） 遺物　土師器・須恵器・瓦器・輸入陶磁器・近世陶磁器
17	井辺Ⅰ遺跡	和歌山市井辺426番1	平成29年7月11日	21.95㎡	文第04030001号の(103) 平成29年6月13日	確認調査	和歌山市 教育委員会	集合住宅	遺構　なし 遺物　土師器・須恵器
18	榎原遺跡	和歌山市木ノ本476番2、476番3	平成29年7月18日、7月20日	12.60㎡	文第04030001号の(95) 平成29年6月7日	確認調査	和歌山市 教育委員会	宅地造成	遺構　なし 遺物　なし
19	府中Ⅲ遺跡	和歌山市府中949番5	平成29年7月19日	26.80㎡	文第04030001号の(1) 平成29年4月4日	確認調査	和歌山市 教育委員会	宅地造成	遺構　土坑・ピット・溝 遺物　土師器・須恵器
20	鳴神Ⅵ遺跡	和歌山市秋月84番1、146番1	平成29年7月20日	30.00㎡	文第04030001号の(159) 平成29年7月19日	確認調査	和歌山市 教育委員会	宅地造成	遺構　なし 遺物　なし
21	永穂遺跡	和歌山市永穂409番1の一部・他	平成29年8月3日	14.08㎡	文第04030001号の(174) 平成29年7月31日	確認調査	和歌山市 教育委員会	店舗建設	遺構　なし 遺物　なし
22	鳴神Ⅲ遺跡	和歌山市鳴神548-1、4、5	平成29年8月3日	12.60㎡	文第04030001号の(215) 平成29年9月1日	確認調査	和歌山市 教育委員会	事務所	遺構　溝　（古代～中世） 遺物　土師器
23	友田町遺跡	和歌山市友田町四丁目50番1ほか	平成29年8月17日	5.58㎡	文第04030001号の(73) 平成29年5月31日	確認調査	和歌山市 教育委員会	建物解体工事	遺構　鋤溝・溝（中世） 遺物　土師器・瓦器
24	津秦Ⅱ遺跡	和歌山市秋月512番8	平成29年8月22日～9月1日	77.50㎡		確認調査	和歌山市 教育委員会	個人住宅	遺構　土坑・溝・鋤溝（中世） 遺物　土師器・瓦器
25	井辺遺跡	和歌山市津秦144番7	平成29年8月25日	24.00㎡	文第04030001号の(200) 平成29年8月25日	確認調査	和歌山市 教育委員会	宅地造成	遺構　なし 遺物　土師器
26	秋月遺跡	和歌山市有家118番9	平成29年9月4日～9月13日	50.00㎡	文第04030001号の(209) 平成29年8月30日	確認調査	和歌山市 教育委員会	個人住宅	遺構　鋤溝・土坑・落ち込み（古代時代～中世） 遺物　土師器・須恵器・瓦器
27	鳴神Ⅴ遺跡	和歌山市秋月276、278、279、321-4、321、他	平成29年9月13日・14日	65.60㎡	文第04010003号の(346) 平成29年1月27日	確認調査	和歌山市 教育委員会	宅地造成	遺構　落ち込み（近世）・鋤溝 遺物　土師器・須恵器
28	鳴神Ⅴ遺跡	和歌山市秋月303番2	平成29年9月20日	6.16㎡	文第04030001号の(234) 平成29年9月12日	確認調査	和歌山市 教育委員会	駐車場	遺構　土杭・鋤溝（古墳～中世） 遺物　土師器・須恵器
29	鳴神Ⅳ遺跡	和歌山市鳴神1053-1	平成29年9月20日、9月28日	10.00㎡	文第04030001号の(235) 平成29年9月12日	立会調査	和歌山市 教育委員会	建物解体	遺構　なし 遺物　なし
30	山吹丁遺跡	和歌山市元寺町南ノ町53番地	平成29年9月28日	6.00㎡	文第04030001号の(246) 平成29年9月25日	立会調査	和歌山市 教育委員会	建物解体	遺構　なし 遺物　なし
31	秋月遺跡	和歌山市秋月340の一部	平成29年10月3日	2.97㎡	文第04030001号の(105) 平成29年6月13日	立会調査	和歌山市 教育委員会	個人住宅 浄化槽	遺構　なし 遺物　なし
32	秋月遺跡	和歌山市有家118番8	平成29年10月4日	3.68㎡	文第04030001号の(148) 平成29年7月10日	立会調査	和歌山市 教育委員会	個人住宅 浄化槽	遺構　土杭（古代～中世） 遺物
33	岩橋Ⅱ遺跡	和歌山市岩橋1290番16	平成29年10月6日	2.40㎡	文第04030001号の(79) 平成29年6月5日	立会調査	和歌山市 教育委員会	浄化槽設置	遺構　なし 遺物　土師器細片
34	津秦Ⅱ遺跡	和歌山市津秦50-6、50-10	平成29年10月11日	2.52㎡	文第04030001号の(276) 平成29年10月16日	立会調査	和歌山市 教育委員会	浄化槽設置	遺構　なし 遺物　土師器細片

市町村教育委員会による埋蔵文化財調査一覧 2

35	津秦遺跡	和歌山市津秦62番22	平成29年10月12日	9.75㎡	文第04030001号の(245) 平成29年9月25日	確認調査	和歌山市 教育委員会	個人住宅	遺構　土杭・鋤溝（中世） 遺物　瓦器
36	津秦遺跡	和歌山市津秦62番22	H29.10.18～22	57.12㎡	文第04030001号の(245) 平成29年9月25日	確認調査	和歌山市 教育委員会	個人住宅	遺構　土杭・溝 遺物　瓦器・土師器・須恵器
37	宇田森遺跡	和歌山市宇田森11番、12番、15番1、16番、19番	H29.10.18～26	100.00㎡	文第05220005号の(7) 平成29年7月28日	本発掘調査	公益財団法人和歌山市文化スポーツ振興財団	宅地造成	遺構　溝・ピット・土坑（中世） 遺物　弥生土器・土師器・須恵器・瓦器
38	有功遺跡	和歌山市園部1503番2	平成29年11月16日	2.40㎡	文第04030001号の(66) 平成29年5月22日	立会調査	和歌山市 教育委員会	浄化槽設置	遺構　なし 遺物　なし
39	鳴神Ⅱ遺跡	和歌山市鳴神1104-7	平成29年11月20日	18.00㎡	文第04030001号の(355) 平成29年12月4日	確認調査	和歌山市 教育委員会	分譲住宅	遺構　鋤溝 遺物　土師器・須恵器・瓦器
40	秋月遺跡	和歌山市秋月549番1	平成29年11月22日	20.40㎡	文第04030001号の(289) 平成29年10月23日	確認調査	和歌山市 教育委員会	宅地造成	遺構　溝（中世） 遺物　土師器・須恵器・瓦器
41	曽垣田遺跡	和歌山市朝日1225-1	平成29年11月24日	29.00㎡	文第04030001号(202) 平成29年8月25日	立会調査	和歌山市 教育委員会	宅地造成	遺構　なし 遺物　土師器
42	和歌山城跡	和歌山市岡山丁3	平成29年11月27日	2.00㎡	文第04050002号の(83) 平成29年11月10日	立会調査	和歌山市 教育委員会	看板設置 植　樹	遺構　なし 遺物　なし
43	井辺遺跡	和歌山市津秦144番7	平成29年12月4日	60.00㎡	文第04030001号の(200) 平成29年8月25日	立会調査	和歌山市 教育委員会	宅地造成 擁壁立会	遺構　なし 遺物　なし
44	津秦Ⅱ遺跡	和歌山市井辺23番4、津秦264番1、265番	平成29年12月4日	23.20㎡	文第04030001号の(344) 平成29年11月30日	確認調査	和歌山市 教育委員会	宅地造成	遺構　土杭・溝・落ち込み（中世） 遺物　土師器
45	岩橋高柳遺跡	和歌山市岩橋305番3	平成29年12月15日	6.75㎡	文第04030001号の(401) 平成29年12月27日	確認調査	和歌山市 教育委員会	個人住宅	遺構　なし 遺物　なし
46	府中Ⅲ遺跡	和歌山市府中949-5	平成29年12月18日～平成30年1月16日	394㎡	文第04180001号の(17) 平成29年8月16日	本発掘調査	公益財団法人和歌山市文化スポーツ振興財団	宅地造成	遺構　土杭・溝 遺物　土師器・須恵器・瓦器・輸入陶磁器
47	花山古墳群	和歌山市岩橋1723ほか	平成29年12月20日	12.00㎡		確認調査	和歌山市 教育委員会	市道建設	遺構　なし 遺物　なし
48	西庄遺跡	和歌山市西庄635-1他	平成29年12月25日	40.00㎡		確認調査	和歌山市 教育委員会	宅地造成	遺構　なし 遺物　なし
49	北田井遺跡	和歌山市北93-6	平成30年1月18日	6.48㎡	文第04030001号の(386) 平成29年12月20日	確認調査	和歌山市 教育委員会	個人住宅	遺構　ピット（古墳） 遺物　土師器
50	井辺遺跡	和歌山市津秦233-2他	平成30年1月19日	47.29㎡	文第04030001号の(356) 平成29年12月4日	確認調査	和歌山市 教育委員会	店舗建設	遺構　ピット・溝・水田（古墳時代） 遺物　土師器
51	友田町遺跡	和歌山市友田町4丁目62.63	平成30年1月22日～3月24日	2,000㎡	文第05220005号の(10) 平成29年12月20日	本発掘調査	公益財団法人和歌山市文化スポーツ振興財団	建物解体	遺構　土杭・溝 遺物　土師器・須恵器・瓦器・輸入陶磁器
52	吹上遺跡	和歌山市吹上1丁目7番10号	平成30年1月24日	15.00㎡	文第04050002号の(37) 平成29年6月20日	確認調査	和歌山市 教育委員会	浄水場 貯水池	遺構　なし 遺物　なし
53	府中Ⅲ遺跡	和歌山市府中949-5	平成30年1月27日	100.00㎡	文第04030001号の(1) 平成29年4月4日	立会調査	和歌山市 教育委員会	宅地造成	遺構　ピット・溝 遺物　土師器
54	神前遺跡	和歌山市神前507他	平成30年1月27日	13.25㎡	文第04030001号の(255) 平成29年10月2日	確認調査	和歌山市 教育委員会	造成工事	遺構　なし 遺物　弥生土器・土師器
55	府中遺跡	和歌山市府中737-1、740	平成30年2月1日	21.23㎡	文第04030001号の(435) 平成30年1月30日	確認調査	和歌山市 教育委員会	宅地造成	遺構　ピット・溝 遺物　土師器・須恵器
56	鳴神Ⅴ遺跡	和歌山市秋月315番、里道	平成30年2月2日	11.00㎡	文第04030001号の(418) 平成30年1月12日	確認調査	和歌山市 教育委員会	駐車場	遺構　溝（古墳～中世） 遺物　瓦器・土師器・須恵器
57	岩橋遺跡	和歌山市岩橋974-1	平成30年2月5日	15.24㎡	文第04030001号の(94) 平成29年6月7日	確認調査	和歌山市 教育委員会	宅地造成	遺構　ピット（中世） 遺物　瓦器
58	井辺遺跡	和歌山市神前17-1・2・5	平成30年2月5日	32.87㎡	文第04030001号の(455) 平成30年2月15日	確認調査	和歌山市 教育委員会	宅地造成	遺構　自然流路（弥生～古墳） 遺物　弥生土器
59	太田・黒田遺跡	和歌山市太田3丁目6-4、6-7	平成30年2月5日	4.50㎡		確認調査	和歌山市 教育委員会	建物解体	遺構　溝（弥生） 遺物　弥生土器
60	和歌山城跡	和歌山市五番丁4番	平成30年2月9日	5.20㎡	文第04030001号の(341) 平成29年11月30日	確認調査	和歌山市 教育委員会	建物解体	遺構　なし 遺物　なし
61	井辺遺跡	和歌山市神前11-25ほか	平成30年2月15日	3.60㎡	文第04050002号の(61) 平成29年9月19日	立会調査	和歌山市 教育委員会	下水管埋設	遺構　なし 遺物　なし
62	神前Ⅱ遺跡	和歌山市津秦128-1・2	平成30年3月13日	30.30㎡	文第04030001号の(427) 平成30年1月19日	確認調査	和歌山市 教育委員会	宅地造成	遺構　溝（古墳） 遺物　土師器
63	津秦Ⅱ遺跡	和歌山市津秦9-1他	平成30年3月20日	20.10㎡		確認調査	和歌山市 教育委員会	集合住宅	遺構　土杭・ピット・落ち込み・鋤溝（中世） 遺物　土師器・瓦器
64	太田城水攻め提跡	和歌山市直川343-1ほか	平成30年3月23日	9.20㎡		確認調査	和歌山市 教育委員会	遺跡確認	遺構　盛土（戦国時代） 遺物　土師器
65	田屋遺跡	和歌山市直川343-1ほか	平成30年3月23日	9.20㎡	文第04030001号の(525) 平成30年3月23日	確認調査	和歌山市 教育委員会	店舗建設	遺構　なし 遺物　土師器
66	山口遺跡	和歌山市谷6、6-2	平成30年3月27日	12.00㎡	文第04030001号の(524) 平成30年3月23日	確認調査	和歌山市 教育委員会	保育園建設	遺構　なし 遺物　土師器

海南市

No.	遺跡名	所在地	調査期間	調査面積	文化庁・県教育委員会による指示		実施機関	調査経緯	調査内容
					文書番号	指示事項			
1	坂本屋敷跡	海南市藤白137-1	平成29年5月22日	3㎡	文第04030001号の(227) 平成28年10月18日	浄化槽立会調査	海南市 教育委員会	浄化槽埋設	遺構　なし 遺物　なし
2	岡村遺跡	海南市岡田137-4他	平成29年6月9日～6月23日	115㎡	文第04030001号の(91) 平成29年6月7日	道路部分発掘調査、西側敷地擁壁立会調査	海南市 教育委員会	住宅用及び農業用通路新設	遺構　溝・土坑・ピット 遺物　弥生土器片・土師器片・須恵器片
3	且来Ⅵ遺跡	海南市且来90-21	平成29年6月26日	3㎡	文第04030001号の（7） 平成29年4月4日	浄化槽立会調査	海南市 教育委員会	個人住宅	遺構　なし 遺物　なし

市町村教育委員会による埋蔵文化財調査一覧 3

4	岡村遺跡	海南市岡田137-5	平成29年6月29日～7月13日	64㎡	文第04030001号の(135) 平成29年6月29日	発掘調査	海南市 教育委員会	個人住宅	遺構　溝・ピット 遺物　土師器片・須恵器片
5	岡村遺跡	海南市岡田260-7他	平成29年8月8日	3㎡	文第04030001号の（31） 平成29年4月25日	浄化槽立会調査	海南市 教育委員会	個人住宅	遺構　なし 遺物　なし
6	亀川遺跡	海南市且来783-1	平成29年8月31日	3㎡	文第04030001号の（38） 平成29年4月27日	浄化槽立会調査	海南市 教育委員会	個人住宅	遺構　なし 遺物　なし
7	亀川遺跡	海南市且来783-3	平成29年9月25日	3㎡	文第04030001号の(157) 平成29年7月14日	浄化槽立会調査	海南市 教育委員会	個人住宅	遺構　なし 遺物　なし
8	岡村遺跡	海南市岡田129-4	平成28年10月31日	3㎡	文第04010003号の(89) 平成28年6月27日	浄化槽立会	海南市教育委員会	個人住宅	遺構　なし 遺物　なし
9	鳥居遺跡	海南市鳥居178-1	平成29年10月17日	6㎡	文第04030001号の(284) 平成29年10月19日	確認調査	海南市 教育委員会	分譲地造成	遺構　なし 遺物　なし
10	亀川遺跡	海南市且来696	平成29年10月27日	3㎡	文第04030001号の(287) 平成29年10月20日	浄化槽立会調査	海南市 教育委員会	浄化槽埋設	遺構　なし 遺物　なし
11	亀川遺跡	海南市且来783-6	平成29年11月2日	3㎡	文第04030001号の(121) 平成29年6月21日	浄化槽立会調査	海南市 教育委員会	個人住宅	遺構　なし 遺物　なし

紀の川市

No.	遺跡名	所在地	調査期間	調査面積	文化庁・県教育委員会による指示		実施機関	調査経緯	調査内容
					文書番号	指示事項			
1	名手下Ⅰ遺跡	紀の川市名手下221-1	平成29年4月11日、7月25日	5.45㎡	文第04010003号の(354) 平成29年2月1日	工事立会	紀の川市 教育委員会	個人住宅	遺構　なし 遺物　土師器・瓦器
2	三昧塚古墳群	紀の川市中井阪182	平成29年4月12日・13日	40㎡	文第04010003号の(417) 平成29年3月24日	確認調査	紀の川市 教育委員会	工場用地造成	遺構　土坑(時期不明)・溝(中世) 遺物　土師器・須恵器
3	岡田Ⅱ遺跡	紀の川市下井阪52-1,52-2,52-3,53-2	平成29年4月14日～4月21日	73.78㎡	文第04010003号の(431) 平成29年3月31日	確認調査	紀の川市 教育委員会	宅地造成	遺構　ピット・溝状遺構(古墳) 遺物　弥生土器・土師器・須恵器
4	粟島遺跡	紀の川市東大井284-7	平成29年4月28日、6月1日、8月	5.84㎡	文第04010001号の(12) 平成29年4月10日	工事立会	紀の川市 教育委員会	個人住宅	遺構　なし 遺物　土師器・須恵器
5	最上遺跡	紀の川市桃山町最上738-1	平成29年5月31日	32.25㎡	文第04010001号の(54) 平成29年5月17日	確認調査	紀の川市 教育委員会	個人住宅	遺構　ピット(平安) 遺物　土師器・須恵器
6	春林軒塾跡	紀の川市西野山419	平成29年6月9日	0.31㎡	文第04050002号の(27) 平成29年5月26日	工事立会	紀の川市 教育委員会	板塀改修	遺構　なし 遺物　なし
7	岡田Ⅱ遺跡	紀の川市下井阪52-1,52-2,52-3,53-2	平成29年6月12日～6月20日	189.14㎡	文第04010001号の(12) 平成29年4月10日	工事立会 本発掘調	紀の川市 教育委員会	宅地造成	遺構　ピット・溝状遺構(古墳) 遺物　弥生土器・土師器・須恵器
8	最上遺跡	紀の川市桃山町最上738-1	平成29年6月14日～6月18日	44.08㎡	文第04180001号の(10) 平成29年6月7日	本発掘調査	紀の川市 教育委員会	個人住宅	遺構　ピット・土坑(平安) 遺物　土師器・須恵器・黒色土器
9	粟島遺跡	紀の川市東大井11-3,他9筆,(道＋水),道	平成29年7月14日～7月27日	177.7㎡	文第04030001号の(122) 平成29年6月26日	確認調査	紀の川市 教育委員会	特別養護老人ホーム建設	遺構　ピット・土坑・溝(奈良) 遺物　土師器・須恵器・瓦
10	岡田Ⅱ遺跡	紀の川市下井阪441	平成29年7月15日	2.4㎡	文第04030001号の(154) 平成29年7月13日	浄化槽 工事立会	紀の川市 教育委員会	個人住宅	遺構　なし 遺物　なし
11	粟島遺跡	紀の川市東大井284-7	平成29年7月24日	0.25㎡	文第04030001号の(86) 平成29年6月7日	工事立会	紀の川市 教育委員会	電柱埋設	遺構　なし 遺物　なし
12	粟島遺跡	紀の川市東大井52-1,南勢田221-1,268-2	平成29年8月4日・7日	1.25㎡	文第04030001号の(53) 平成29年5月17日	工事立会	紀の川市 教育委員会	電柱埋設	遺構　なし 遺物　なし
13	旧名手宿本陣	紀の川市名手市場641	平成29年8月21日～平成30年3月23日	31.9㎡		内容確認	紀の川市 教育委員会	史跡整備	遺構　石組遺構(近世) 遺物　土師器・陶磁器・瓦
14	三昧塚古墳群	紀の川市中井坂195	平成29年9月15日	30㎡	文第04030001号の(180) 平成29年8月4日	確認調査	紀の川市 教育委員会	工場用地造成	遺構　鍬溝(中世) 遺物　土師器・須恵器・瓦器
15	岡田Ⅱ遺跡	紀の川市下井阪442-1	平成29年9月25日	0.5㎡	文第04030001号の(154) 平成29年7月10日	工事立会	紀の川市 教育委員会	電柱埋設	遺構　なし 遺物　なし
16	粟島遺跡	紀の川市東大井11-3,他9筆,(道＋水),道	平成29年9月25日～平成30年1月31日	2899.0㎡	文第04180001号の(18) 平成29年8月22日	工事立会 本発掘調査	紀の川市 教育委員会	特別養護老人ホーム建設	遺構　ピット・土坑・溝(奈良) 遺物　土師器・須恵器・瓦
17	丹生谷城跡	紀の川市下丹生谷62の一部	平成29年10月18日	3.12㎡	文第04030001号の(153) 平成29年8月31日	浄化槽立会	紀の川市 教育委員会	個人住宅	遺構　なし 遺物　なし
18	東田中神社遺跡	紀の川市打田24-13,24-14	平成29年12月21日	2.85㎡	文第04030001号の(213) 平成29年3月29日	浄化槽立会	紀の川市 教育委員会	個人住宅	遺構　ピット(中世か) 遺物　なし
19	岡田Ⅱ遺跡	紀の川市西井阪206-1	平成29年8月18日	0.42㎡	文第04030001号の(125) 平成29年6月26日	工事立会	紀の川市 教育委員会	電柱埋設	
20	堂坂遺跡・佐藤城跡	紀の川市竹房156,187	平成29年12月25日	1.2㎡	文第04030001号の(326) 平成29年11月17日	工事立会	紀の川市 教育委員会	電柱埋設	遺構　ピット．土坑 遺物　縄文土器
21	岡田Ⅱ遺跡	紀の川市西井阪222-6	平成29年11月16日	3.2㎡	文第04050002号の(72) 平成29年10月23日	工事立会	紀の川市 教育委員会	消防器具庫建設	遺構　なし 遺物　なし
22	岡田Ⅱ遺跡	紀の川市下井阪4-5,1-1の一部	平成30年1月24日	3.48㎡	文第04030001号の(421) 平成30年1月12日	浄化槽立会	紀の川市 教育委員会	個人住宅	遺構　なし 遺物　なし
23	粟島遺跡	紀の川市東大井382-1,408-1	平成30年2月14日～2月16日	39.92㎡	文第04050002号の(92) 平成30年1月15日	確認調査	紀の川市 教育委員会	市道拡幅工事	遺構　ピット・土坑・溝(古墳) 遺物　土師器・須恵器・製塩土器
24	荒見廃寺	紀の川市荒見323-1	平成30年3月26日～3月30日	12㎡		内容確認	紀の川市 教育委員会	内容確認	遺構　なし 遺物　瓦(奈良)

岩出市

No.	遺跡名	所在地	調査期間	調査面積	文化庁・県教育委員会による指示		実施機関	調査経緯	調査内容
					文書番号	指示事項			
1	東国分Ⅱ遺跡	岩出市西国分字松ノ上77番2	平成29年4月10日	46㎡	文第04010003号の（281） 平成28年11月29日	確認調査	岩出市 教育委員会	駐車場、資材置場	遺構　なし 遺物　なし
2	山崎遺跡	岩出市中黒字坂ノ上15番ほか	平成29年5月15日,16日	240㎡	文第04010003号の（295） 平成28年12月12日	確認調査	岩出市 教育委員会	宅地造成	遺構　なし 遺物　なし
3	荊本遺跡	岩出市中迫字西丁258番1	平成29年5月17日	9㎡	文第04030001号の（42） 平成29年5月9日	工事立会	岩出市 教育委員会	看板、宅地造成	遺構　なし 遺物　なし
4	荒田遺跡	岩出市根来字村前571番ほか	平成29年5月22日	150.67㎡	文第04010003号の（237） 平成28年10月24日	確認調査	岩出市 教育委員会	宅地造成	遺構　なし 遺物　なし
5	荊本遺跡	岩出市中迫字西丁265番ほか	平成29年5月24日	64㎡	文第04010003号の（272） 平成28年11月22日	工事立会	岩出市 教育委員会	店舗、宅地造成	遺構　なし 遺物　なし
6	西国分廃寺	岩出市西国分字西野々495-14	平成29年5月31日	10㎡	文第04010003号の（361） 平成29年2月3日	工事立会	岩出市 教育委員会	個人住宅	遺構　なし 遺物　なし

市町村教育委員会による埋蔵文化財調査一覧 4

7	西国分廃寺	岩出市西国分字西野々495-1	平成29年6月5日	10㎡	文第04010003号の（374） 平成29年2月10日	浄化槽工事立会	岩出市教育委員会	個人住宅	遺構　なし 遺物　なし
8	根来寺遺跡	岩出市北大池395	平成29年6月7日	5㎡	文第04030001号の（30） 平成29年4月25日	工事立会	岩出市教育委員会	電柱	遺構　なし 遺物　なし
9	根来寺遺跡	岩出市根来字洞尾1706番１ほか	平成29年7月3日,21日,　24日	424.88㎡	文第04010003号の（289） 平成28年12月6日	確認調査	岩出市教育委員会	工場、造成工事	遺構　なし 遺物　なし
10	山崎遺跡	岩出市赤垣内、湯窪地内	平成29年7月6日,7日	6㎡	文第04050002号の（11） 平成29年4月25日	工事立会	岩出市教育委員会	下水道	遺構　なし 遺物　なし
11	山崎遺跡	岩出市赤垣内、湯窪、中黒地内	平成29年7月20日	10㎡	文第04050002号の（32） 平成29年6月2日	工事立会	岩出市教育委員会	下水道	遺構　なし 遺物　なし
12	根来寺遺跡	岩出市根来2024番2、2347番20	平成29年8月8日	1.5㎡	文第04030001号の（118） 平成29年6月20日	工事立会（本柱・支線）	岩出市教育委員会	電柱、支線建替	遺構　なし 遺物　なし
13	根来寺遺跡	岩出市根来家廻り1071番2	平成29年8月21日	32.6㎡	文第04030001号の（178） 平成29年8月7日	確認調査	岩出市教育委員会	事務所、宅地造成	遺構　なし 遺物　なし
14	根来寺遺跡	岩出市根来1094番1	平成29年8月21日	1.9㎡	文第04030001号の（5） 平成29年4月4日	工事立会	岩出市教育委員会	電柱	遺構　なし 遺物　なし
15	荒田遺跡	岩出市堀口字寺垣内135番の一部	平成29年8月28日	2.4㎡	文第04030001号の（51） 平成29年5月17日	浄化槽工事立会	岩出市教育委員会	個人住宅	遺構　なし 遺物　なし
16	根来寺遺跡	岩出市東坂本529、531-2	平成29年8月29日	5㎡	文第04030001号の（22） 平成29年4月18日	工事立会	岩出市教育委員会	電柱	遺構　なし 遺物　なし
17	根来寺遺跡	岩出市北大池396	平成29年8月29日	3.5㎡	文第04030001号の（163） 平成29年7月24日	工事立会	岩出市教育委員会	電柱	遺構　なし 遺物　なし
18	荒田遺跡	岩出市堀口字寺垣内85番1	平成29年9月15,20日、10月17日	150㎡	文第04030001号の（179） 平成29年8月7日	工事立会	岩出市教育委員会	宅地造成	遺構　なし 遺物　なし
19	根来寺遺跡	岩出市根来字西ノ山1961、1961-1、1962-1	平成29年9月19日,20日	288㎡	文第04030001号の（47） 平成29年5月12日	確認調査	岩出市教育委員会	土砂採集	遺構　なし 遺物　なし
20	岡田遺跡	岩出市岡田字才ノ神357番1	平成29年9月25日	70㎡	文第04030001号の（191） 平成29年8月16日	確認調査	岩出市教育委員会	宅地造成	遺構　なし 遺物　なし
21	山崎遺跡	岩出市中黒字坂ノ上6番1	平成29年11月13日～12月20日	40㎡	文第04030001号の（248） 平成29年9月27日	工事立会	岩出市教育委員会	宅地造成	遺構　なし 遺物　なし
22	岡田Ⅱ遺跡	岩出市岡田字上野757-1	平成29年12月5日	20㎡	文第04030001号の（242） 平成29年9月20日	工事立会	岩出市教育委員会	個人住宅	遺構　なし 遺物　なし
23	岡田遺跡	岩出市岡田蟹ヶ淵402-3	平成30年2月13日	4㎡	文第04030001号の（221） 平成29年9月6日	浄化槽工事立会（浄化槽）	岩出市教育委員会	個人住宅	遺構　なし 遺物　なし
24	根来寺遺跡	岩出市根来2103-1,2104、2105-1	平成30年2月22日,26日,27日	6.4㎡	文第04050002号の（94） 平成30年1月17日	確認調査	岩出市教育委員会	農地災害	遺構　なし 遺物　なし
25	根来寺遺跡	岩出市根来2303-7	平成30年3月20日	4㎡	文第04030001号の（467） 平成30年2月22日	工事立会	岩出市教育委員会	水道	遺構　なし 遺物　なし
26	荊本遺跡	岩出市荊本79-1の一部	平成30年3月19日～26日	120㎡		確認調査	岩出市教育委員会	プール	遺構　なし 遺物　なし

かつらぎ町

No.	遺跡名	所在地	調査期間	調査面積	文化庁・県教育委員会による指示		実施機関	調査経緯	調査内容
					文書番号	指示事項			
1	東渋田遺跡	かつらぎ町東渋田地内	平成29年8月25日	0.7㎡	文第04030001号の(23) 平成29年4月18日	工事立会	かつらぎ町教育委員会	電柱	遺構　なし 遺物　なし
2	東渋田遺跡	かつらぎ町西渋田50-8・9	平成29年9月7日	3㎡	文第04030001号の(44) 平成29年5月2日	浄化槽立会	かつらぎ町教育委員会	個人住宅	遺構　なし 遺物　なし
3	萩原Ⅰ遺跡	かつらぎ町萩原56	－	－	文第04030001号の(58) 平成29年5月18日	慎重工事	かつらぎ町教育委員会	植栽撤去	－
4	窪・萩原遺跡	かつらぎ町窪ほか	平成29年9月19日	5㎡	文第04050002号の(29) 平成29年5月31日	工事立会	かつらぎ町教育委員会	公園造成	遺構　なし 遺物　なし
5	丁ノ町・妙寺遺跡	かつらぎ町丁ノ町地内	平成29年9月20日、11月24日	2.4㎡	文第04050002号の(23) 平成29年5月29日	工事立会	かつらぎ町教育委員会	水道	遺構　なし 遺物　なし
6	東渋田遺跡	かつらぎ町西渋田51-1	－	－	文第04030001号の(97) 平成29年6月9日	慎重工事	かつらぎ町教育委員会	個人住宅	－
7	西飯降Ⅱ遺跡	かつらぎ町西飯降地内	平成29年7月4日～7日	23.6㎡	文第04050002号の(33) 平成29年6月9日	確認調査	かつらぎ町教育委員会	道路	遺構　ピット 遺物　瓦器、土師器
8	萩原Ⅰ遺跡	かつらぎ町萩原地内	平成29年7月20日	10㎡	文第04020002号の(34) 平成29年6月9日	確認調査	かつらぎ町教育委員会	道路	遺構　なし 遺物　なし
9	佐野寺跡・佐野遺跡	かつらぎ町佐野540番1、541番	平成29年8月8日、8月21日、9月7日	2.8㎡	文第04050002号の(41) 平成29年6月30日	工事立会	かつらぎ町教育委員会	史跡整備	遺構　なし 遺物　なし
10	西飯降Ⅱ遺跡	かつらぎ町西飯降地内	平成29年7月4日、12月7日～8日	37.2㎡	文第04050002号の(40) 平成29年6月30日	確認調査	かつらぎ町教育委員会	道路	遺構　溝状遺構 遺物　須恵器、土師器
11	西飯降Ⅱ遺跡	かつらぎ町妙寺地内	平成29年8月23日	0.42㎡	文第04030001号の(146) 平成29年7月7日	工事立会	かつらぎ町教育委員会	電柱	遺構　なし 遺物　なし
12	窪・萩原遺跡	かつらぎ町背ノ山162-2ほか	－	－	文第04050002号の(56) 平成29年8月30日	慎重工事	かつらぎ町教育委員会	休憩棟ほか便益施設	－
13	笠田東遺跡	かつらぎ町笠田東818-1、815-5	平成29年9月12日	2.8㎡	文第04030001号の(198) 平成29年8月25日	工事立会	かつらぎ町教育委員会	個人住宅	遺構　なし 遺物　なし
14	西渋田遺跡	かつらぎ町西渋田201-1	－	－	文第04030001号の(225) 平成29年9月6日	慎重工事	かつらぎ町教育委員会	電柱	－
15	笠田東遺跡	かつらぎ町西飯降818-1、里道	－	－	文第04030001号の(274) 平成29年10月16日	慎重工事	かつらぎ町教育委員会	電柱	－
16	西飯降Ⅱ遺跡	かつらぎ町西飯降110-1	－	－	文第04030001号の(321) 平成29年11月16日	慎重工事	かつらぎ町教育委員会	分譲地造成	－
17	西飯降Ⅱ遺跡	かつらぎ町西飯降地内	－	－	文第04030001号の(358) 平成29年12月5日	慎重工事	かつらぎ町教育委員会	水道引込	－
18	丹生都比売神社境内遺跡	かつらぎ町上天野地内	－	－	文第04030001号の(380) 平成29年12月18日	慎重工事	かつらぎ町教育委員会	橋梁	－
19	丹生都比売神社境内遺跡	かつらぎ町上天野140	平成29年3月5日	9㎡	文第04030001号の(374) 平成29年12月14日	工事立会	かつらぎ町教育委員会	浄化槽	遺構　なし 遺物　なし

市町村教育委員会による埋蔵文化財調査一覧 5

20	窪・萩原遺跡	かつらぎ町窪・背ノ山地内	―	―	文第04030001号の(381) 平成30年12月18日	慎重工事	かつらぎ町 教育委員会	電柱	―
21	西飯降Ⅱ遺跡	かつらぎ町西飯降110-1・105-1	―	―	文第04030001号の(408) 平成29年12月28日	慎重工事	かつらぎ町 教育委員会	個人住宅	―
22	窪・萩原遺跡	かつらぎ町窪・背ノ山地内	―	―	文第04050002号の(91) 平成30年1月15日	慎重工事	かつらぎ町 教育委員会	ボーリング	―
23	中飯降遺跡	かつらぎ町中飯降538-3	―	―	文第04050004号の(95) 平成30年1月17日	慎重工事	かつらぎ町 教育委員会	説明板	―
24	笠田東遺跡	かつらぎ町笠田東地内	―	―	文第04050002号の(97) 平成30年1月31日	慎重工事	かつらぎ町 教育委員会	通信柱	―
25	丁ノ町・妙寺遺跡	かつらぎ町丁ノ町801-1	平成30年3月22日～25日	30㎡	文第04030001号の(475) 平成30年2月22日	確認調査	かつらぎ町 教育委員会	分譲地造成	遺構　なし 遺物　なし
26	丁ノ町・妙寺遺跡	かつらぎ町丁ノ町803-1	平成30年3月22日～25日	30㎡	文第04030001号の(476) 平成30年2月22日	確認調査	かつらぎ町 教育委員会	分譲地造成	遺構　なし 遺物　なし
27	西飯降Ⅱ遺跡	かつらぎ町西飯降110-1・105-1	―	―	文第04030001号の(477) 平成30年2月22日	工事立会	かつらぎ町 教育委員会	電柱	―
28	中飯降遺跡	かつらぎ町中飯降地内	平成30年3月14日	0.84㎡	文第04050002号の(100) 平成30年2月23日	工事立会	かつらぎ町 教育委員会	道路	遺構　なし 遺物　なし
29	西飯降Ⅱ遺跡	かつらぎ町西飯降地内	―	―	文第04030001号の(484) 平成30年2月26日	慎重工事	かつらぎ町 教育委員会	電柱	―
30	西飯降Ⅱ遺跡	かつらぎ町西飯降110-1	平成30年度	―	文第04020006号の(3) 平成30年4月5日	浄化槽立会	かつらぎ町 教育委員会	個人住宅	―
31	西飯降Ⅱ遺跡	かつらぎ町西飯降地内	平成30年度	―	文第04020006号の(13) 平成30年4月11日	工事立会	かつらぎ町 教育委員会	電柱	―

橋本市

No.	遺跡名	所在地	調査期間	調査面積	文化庁・県教育委員会による指示		実施機関	調査経緯	調査内容
					文書番号	指示事項			
1	高尾遺跡	橋本市高野口町名古曽745-13	―	―	文第04030001号の(41) 平成29年5月9日	慎重工事	―	個人住宅	―
2	高尾城跡	橋本市紀ノ光台一丁目1-13、1-14	―	―	文第04030001号の(60) 平成29年5月19日	慎重工事	―	工場	―
3	神野々Ⅲ遺跡	橋本市神野々809	―	―	文第04050002号の(24) 平成29年5月29日	慎重工事	―	学校(解体)	―
4	神野々Ⅲ遺跡	橋本市神野々809	平成29年12月7日	約36.2㎡	文第04050002号の(25) 平成29年5月29日	確認調査	和歌山県 教育委員会	学校(新築)	―
5	小島土居屋敷	橋本市上田字北久保132-1	平成29年6月12日	約10㎡	文第04030001号の(70) 平成29年5月16日	確認調査	橋本市 教育委員会	個人住宅	遺構　なし 遺物　なし
6	東家遺跡・東家館跡	橋本市東家144-2	平成30年1月15日、3月14日、3月19日	―	文第04030001号の(192) 平成29年8月16日	工事立会	橋本市 教育委員会	農業関係進入路	遺構　なし 遺物　なし
7	神野々Ⅰ遺跡	橋本市神野々967-1	―	―	文第04030001号の(216) 平成29年9月1日	慎重工事	―	電柱接地工事	―
8	名古曽Ⅰ遺跡	橋本市高野口町名古曽415-7	平成29年11月29日	―	文第04030001号の(290) 平成29年10月23日	工事立会	橋本市 教育委員会	電柱の建替	遺構　なし 遺物　なし
9	高尾城跡	橋本市紀ノ光台一丁目6-7、6-11	―	―	文第04030001号の(370) 平成29年12月11日	慎重工事	―	工場	―
10	名古曽Ⅲ遺跡他	橋本市高野口町名古曽字的場783-4	平成30年3月15日	―	文第04030001号の(385) 平成29年12月20日	工事立会	橋本市 教育委員会	倉庫	遺構　なし 遺物　なし
11	伏原Ⅰ遺跡	橋本市高野口町伏原字南本郷582-1	―	―	文第04030001号の(428) 平成30年1月19日	慎重工事	―	分譲住宅	―
12	高尾城跡	橋本市紀ノ光台一丁目6-10、6-11	―	―	文第04030001号の(450) 平成30年2月7日	慎重工事	―	電柱と支線の新設	―
13	高尾城跡	橋本市紀ノ光台二丁目1-1地先	―	―	文第04030001号の(451) 平成30年2月7日	慎重工事	―	電気	―
14	高尾城跡	橋本市紀ノ光台一丁目1-17、1-18	―	―	文第04030001号の(496) 平成30年3月7日	慎重工事	―	工場	―

高野町

No.	遺跡名	所在地	調査期間	調査面積	文化庁・県教育委員会による指示		実施機関	調査経緯	調査内容
					文書番号	指示事項			
1	金剛峯寺遺跡	高野町高野山361	平成29年10月17日	24㎡	文第04030001号の(17) 平成29年4月13日	工事立会	高野町 教育委員会	その他開発(植樹)	遺構　なし 遺物　なし
2	金剛峯寺遺跡	高野町高野山529	平成29年4月19日	4.5㎡			高野町 教育委員会	確認調査	遺構　なし 遺物　磁器・瓦器
3	金剛峯寺遺跡	高野町高野山306	未実施（工事中止）		文第04030001号の(33) 平成29年4月28日	工事立会	高野町 教育委員会	その他開発(防災管)	―
4	金剛峯寺遺跡	高野町高野山425	平成29年7月6日	7㎡	文第04030001号の(34) 平成29年4月28日	工事立会	高野町 教育委員会	その他開発(防災管)	遺構　なし 遺物　なし
5	金剛峯寺遺跡	高野町高野山306	―	―	文第04030001号の(35 平成29年4月28日	慎重工事	高野町 教育委員会	その他開発(電線埋設)	―
6	金剛峯寺遺跡	高野町高野山299の2	平成29年7月12日	3㎡	文第04030001号の(129) 平成29年6月27日	工事立会	高野町 教育委員会	その他開発(防災管)	遺構　なし 遺物　土器
7	金剛峯寺遺跡	高野町高野山313	平成29年7月4日	4.5㎡			高野町 教育委員会	確認調査	遺構　なし 遺物　なし
8	金剛峯寺遺跡	高野町高野山529	―	―	文第04030001号の(149) 平成29年7月10日	慎重工事	高野町 教育委員会	その他建物(倉庫)	―
9	金剛峯寺遺跡	高野町高野山313	―	―	文第04030001号の(150) 平成29年7月10日	慎重工事	高野町 教育委員会	その他建物(倉庫)	―
10	金剛峯寺遺跡	高野町高野山548	―	―	文第04030001号の(205) 平成29年8月30日	慎重工事	高野町 教育委員会	その他開発(墓地改修)	―
11	金剛峯寺遺跡	高野町高野山350地先	平成29年9月20日	13㎡	文第04050002号の(62) 平成29年9月19日	工事立会	高野町 教育委員会	電話通信	遺構　なし 遺物　なし
12	金剛峯寺遺跡	高野町高野山506	平成29年9月18日～9月20日	24㎡			高野町 教育委員会	確認調査	遺構　なし 遺物　石造物・磁器・陶器
13	金剛峯寺遺跡	高野町高野山293地先	未実施（工事中止）		文第04050002号の(70) 平成29年10月16日	工事立会	高野町 教育委員会	電話通信	―

市町村教育委員会による埋蔵文化財調査一覧 6

14	金剛峯寺遺跡	高野町高野山357	－	－	文第04050002号の(74) 平成29年10月23日	慎重工事	高野町 教育委員会	その他建物	－
15	金剛峯寺遺跡	高野町高野山357	平成29年10月24日	4㎡	文第04050002の(73) 平成29年10月23日	工事立会	高野町 教育委員会	その他建物	遺構　なし 遺物　なし
16	金剛峯寺遺跡	高野町高野山234-1	－	－	文第04030001号の(293) 平成29年10月24日	慎重工事	高野町 教育委員会	その他開発 (駐車場)	－
17	金剛峯寺遺跡	高野町高野山244	平成29年11月30日	21.36㎡	文第04050002号の(82) 平成29年11月10日	工事立会	高野町 教育委員会	その他開発 (道路改修)	遺構　なし 遺物　なし
18	金剛峯寺遺跡	高野町高野山268	平成30年3月22日	500㎡	文第04050002号の(81) 平成29年11月10日	工事立会	高野町 教育委員会	その他開発 (道路改修)	遺構　なし 遺物　なし
19	金剛峯寺遺跡	高野町高野山734	平成29年11月24日	2㎡	文第04030001号の(33) 平成29年4月28日	工事立会	高野町 教育委員会	電話通信	遺構　なし 遺物　なし
20	金剛峯寺遺跡	高野町高野山636	－	－	文第04050002号の(85) 平成29年11月17日	慎重工事	高野町 教育委員会	その他開発 (道路改修)	－
21	金剛峯寺遺跡	高野町高野山556	平成29年12月18日 ～12月19日	1.54㎡	文第04030001号の(33) 平成29年4月28日	確認調査	高野町 教育委員会	確認調査	遺構　なし 遺物　なし
22	金剛峯寺遺跡	高野町高野山650	平成30年4月4日	0.56㎡	文第04030001号の(445) 平成30年1月30日	工事立会	高野町 教育委員会	電気	遺構　なし 遺物　なし
23	金剛峯寺遺跡	高野町高野山556	－	－	文第04030001号の(498) 平成30年3月13日	慎重工事	高野町 教育委員会	その他建物 (橋)	－
24	金剛峯寺遺跡	高野町高野山556	平成30年4月11日 ～4月12日	88㎡	文第04030001号の(499) 平成30年3月13日	工事立会	高野町 教育委員会	水道	遺構　なし 遺物　磁器・陶器
25	金剛峯寺遺跡	高野町高野山556	平成30年4月12日	3㎡	文第04030001号の(500) 平成30年3月13日	工事立会	高野町 教育委員会	その他開発 (樹木移植)	遺構　なし 遺物　なし
26	金剛峯寺遺跡	高野町高野山字西院谷80	未実施（工事延期）		文第04030001号の(502) 平成30年3月14日	工事立会	高野町 教育委員会	電話通信	－
27	金剛峯寺遺跡	高野町高野山字本中院谷145	平成30年4月11日 ～5月10日	280㎡	文第04030001号の(511) 平成30年3月22日	工事立会	高野町 教育委員会	個人住宅	遺構　土坑等 遺物　陶器・磁器

有田川町

No.	遺跡名	所在地	調査期間	調査面積	文化庁・県教育委員会による指示		実施機関	調査経緯	調査内容
					文書番号	指示事項			
1	藤並地区遺跡	有田川町水尻1114-1	平成29年4月25日	14.1㎡	文第04050002号の(5) 平成29年4月13日	工事立会	有田川町 教育委員会	下水道	遺構　土坑（中世）・ピット 遺物　須恵器・瓦器
2	藤並地区遺跡	有田川町土生284-6・9	平成29年5月18日	16.5㎡	文第04030001号の(27) 平成29年4月20日	確認調査	有田川町 教育委員会	農業用倉庫	遺構　土坑(縄文・中世)・溝・ピット 遺物　縄文土器・土師器・瓦器
3	藤並地区遺跡	有田川町明王寺78-1他	平成29年5月22日		文第04030001号の(40) 平成29年5月9日	擁壁部分工事立会	有田川町 教育委員会	駐車場	遺構　なし 遺物　なし
4	藤並地区遺跡	有田川町天満102-5	平成29年8月31日	24㎡	文第04030001号の(57) 平成29年5月18日	確認調査	有田川町 教育委員会	宅地造成	遺構　流路 遺物　弥生土器・土師器・瓦器
5	藤並地区遺跡	有田川町天満154地先	平成29年6月22日		文第04050002号の(22) 平成29年5月19日	工事立会	有田川町 教育委員会	電話線	遺構　なし 遺物　なし
6	天満Ⅱ遺跡	有田川町下津野992他	平成29年9月14日・15日	23㎡	文第04030001号の(80) 平成29年6月5日	確認調査	有田川町 教育委員会	店舗	遺構　井戸・溝（近世） 遺物　近世陶磁器・瓦
7	藤並城跡	有田川町下津野353-1他	平成29年7月18日 ～9月29日	100㎡			有田川町 教育委員会	重要遺跡内容確認	遺構　土塁・堀（中世） 遺物　土師器・瓦器・中世陶磁器・瓦・土壁・金属器・木器
8	賢遺跡	有田川町井口4-7	平成30年3月12日		文第04030001号の(266) 平成29年10月12日	下水管埋設部分工事立会	有田川町 教育委員会	個人住宅	遺構　なし 遺物　なし
9	藤並城跡	有田川町下津野362-7	平成30年2月9日	2.5㎡	文第04030001号の(378) 平成29年10月12日	工事立会	有田川町 教育委員会	個人住宅	遺構　なし 遺物　なし
10	村里遺跡	有田川町吉原459-7他	平成30年4月19日	28㎡	文第04030001号の(407) 平成29年12月28日	下水管埋設部分工事立会	有田川町 教育委員会	個人住宅	遺構　なし 遺物　なし
11	藤並地区遺跡	有田川町土生295-8	平成30年3月6日	14㎡	文第04030001号の(521) 平成30年3月20日	確認調査	有田川町 教育委員会	個人住宅	遺構　なし 遺物　なし
12	藤並地区遺跡	有田川町天満136-1	平成30年3月23日	12.2㎡	文第04030001号の(521) 平成30年3月20日	確認調査	有田川町 教育委員会	集合住宅	遺構　なし 遺物　なし

御坊市

No.	遺跡名	所在地	調査期間	調査面積	文化庁・県教育委員会による指示		実施機関	調査経緯	調査内容
					文書番号	指示事項			
1	堅田遺跡	御坊市薗29番6	平成29年6月8日	2.46㎡	文第04010003号の(413) 平成29年3月21日	浄化槽立会調査、その他慎重工事	御坊市 教育委員会	個人住宅建設	遺構　なし 遺物　なし
2	堅田遺跡	御坊市薗29番2及び30番2の一部	平成29年7月3日	3.64㎡	文第04010003号の(342) 平成29年1月24日	浄化槽立会調査、その他慎重工事	御坊市 教育委員会	個人住宅建設	遺構　なし 遺物　土器細片
3	堅田遺跡	御坊市御坊市薗29番8	平成29年7月3日	3.52㎡	文第04030001号の(15) 平成29年4月13日	浄化槽立会調査、その他慎重工事	御坊市 教育委員会	個人住宅建設	遺構　溝状遺構 遺物　土器片
4	小松原Ⅱ遺跡 湯川氏館跡	御坊市湯川町小松原50番地	平成29年8月28日 ～8月29日	85.12㎡	文第42号の(86) 平成26年12月16日	防火水槽（耐震性貯水槽）及び目隠し遮音両開き門扉設置工事立会調査	御坊市 教育委員会	学校改築工事	遺構　土坑、ピット、落込み 遺物　土器片

市町村教育委員会による埋蔵文化財調査一覧 7

5	小松原Ⅱ遺跡 湯川氏館跡	御坊市湯川町小松原50番地	平成29年9月22日～9月27日	96.㎡	文第99号の(10) 平成25年5月31日	発掘調査、附属棟工事立会調査	御坊市 教育委員会	学校改築工事	遺構　なし 遺物　土器片
6	塩屋王子跡	御坊市塩屋町北塩屋1144	平成29年6月1日～11月29日	31.5㎡	文第04010003号の(365) 平成29年2月13日	立会調査	御坊市 教育委員会	個人住宅建設	遺構　なし 遺物　陶磁器及び瓦片（近世２）
7	東大人遺跡	御坊市塩屋町南塩屋399	平成30年1月15日	20.79㎡	文第04030001号の(406) 平成29年12月28日	立会調査	御坊市 教育委員会	個人住宅建設	遺構　なし 遺物　なし
8	堅田遺跡	御坊市薗29番2	平成30年1月16日	2.2㎡	文第04030001号の(332) 平成29年11月22日	浄化槽立会調査、その他慎重工事	御坊市 教育委員会	個人住宅建設	遺構　なし 遺物　土器細片
9	堅田遺跡	御坊市薗29番7	平成30年1月30日	3.84㎡	文第04030001号の(331) 平成29年11月22日	浄化槽立会調査、その他慎重工事	御坊市 教育委員会	個人住宅建設	遺構　なし 遺物　なし
10	蛭田坪遺跡	御坊市湯川町小松原446－11、447－2	平成29月10日・11日、平成30年1月30日	24.42㎡	文第04030001号の(258) 平成29年10月6日	擁壁及び浄化槽立会調査、その他慎重工事	御坊市 教育委員会	集合住宅建設	遺構　なし 遺物　なし
11	東郷遺跡	御坊市藤田町藤井字宮田1929、1913-5、1913-8	平成30年2月6日、2月14日	41.5㎡	文第04030001号の(447) 平成30年1月30日	浄化槽及び擁壁工事立会調査、その他慎重工事	御坊市 教育委員会	集合住宅建設	遺構　なし 遺物　なし
12	堅田遺跡	御坊市湯川財財部199-7、125-１、125-5	平成30年2月7日～3月12日	58.8㎡	文第04030001号の(446) 平成30年1月30日	浄化槽及び擁壁工事立会調査、その他慎重工事	御坊市 教育委員会	集合住宅建設	遺構　なし 遺物　なし
13	蛭田坪遺跡	御坊市湯川町小松原字平畑坪402番1	平成30年3月26日～3月30日	69.㎡	文第04030001号の(514) 平成30年2月29日	確認調査	御坊市 教育委員会	集合住宅建設	遺構　溝状遺構、落込み、ピット、土坑 遺物　土器片、須恵器片

田辺市

No.	遺跡名	所在地	調査期間	調査面積	文化庁・県教育委員会による指示		実施機関	調査経緯	調査内容
					文書番号	指示事項			
1	八丁田圃遺跡	田辺市秋津町字西八町215番地2	平成29年4月5日	12.8525㎡	文第04010003号の(187) 平成28年9月20日	浄化槽工事立会	田辺市 教育委員会	集合住宅	遺構　なし 遺物　なし
2	田辺城下町遺跡	田辺市湊1055-2-1、1055-2-2	平成29年4月24日～5月2日	28.2㎡	文第04050002号の(7) 平成29年4月19日	確認調査	田辺市 教育委員会	観光ガイダンス施設	遺構　なし 遺物　なし
3	八丁田圃遺跡	田辺市秋津町字西八町257番5	平成29年5月10日	1.9㎡	文第04010003号の(390) 平成29年2月27日	浄化槽工事立会	田辺市 教育委員会	個人住宅	遺構　なし 遺物　なし
4	境Ⅰ遺跡	田辺市芳養町2555	平成29年6月23日～6月29日	20.75㎡	文第04030001号の(119) 平成29年6月21日	確認調査	田辺市 教育委員会	個人住宅	遺構　自然流路 遺物　弥生土器
5	田辺城下町遺跡	田辺市湊2014	平成29年7月3日	38.0926㎡	文第04030001号の(120) 平成29年6月21日	土木工事立会	田辺市 教育委員会	個人住宅	遺構　なし 遺物　なし
6	八丁田圃遺跡	田辺市秋津町字西八町214番19ほか	平成29年7月5日	4.12㎡	文第04010003号の(389) 平成29年2月27日	浄化槽工事立会	田辺市 教育委員会	個人住宅	遺構　なし 遺物　なし
7	闘雞神社遺跡	田辺市湊30番43号	平成29年7月5日	2.23㎡	文第04030001号の(143) 平成29年7月3日	浄化槽工事立会	田辺市 教育委員会	店舗	遺構　なし 遺物　なし
8	八丁田圃遺跡	田辺市秋津町字西八町217-3	平成29年7月19日	2㎡	文第04010003号の(416) 平成29年3月24日	浄化槽工事立会	田辺市 教育委員会	個人住宅	遺構　なし 遺物　なし
9	田辺城下町遺跡	田辺市湊1019番地の1	平成29年7月29日	56㎡	文第04030001号の(170) 平成29年7月31日	基礎工事立会	田辺市 教育委員会	店舗	遺構　なし 遺物　なし
10	八丁田圃遺跡	田辺市秋津町字西八町260-1の一部	平成29年7月31日～8月4日	16㎡	文第04030001号の(171) 平成29年7月31日	確認調査	田辺市 教育委員会	個人住宅	遺構　なし 遺物　なし
11	田辺城下町遺跡	田辺市下屋敷町45-1	平成29年8月9日	52.56885㎡	文第04030001号の(177) 平成29年8月7日	土木工事立会	田辺市 教育委員会	倉庫・事務所	遺構　なし 遺物　なし
12	八丁田圃遺跡	田辺市秋津町字西八町260-1の一部	平成29年8月21日～8月25日	40㎡	－	（事前確認調査）	田辺市 教育委員会	個人住宅	遺構　なし 遺物　なし
13	田辺城下町遺跡	田辺市下屋敷町73番	平成29年11月5日、平成30年1月23日	67.16㎡	文第04030001号の(282) 平成29年10月19日	土木工事立会	田辺市 教育委員会	個人住宅	遺構　なし 遺物　なし
14	八丁田圃遺跡	田辺市秋津町字東八町385番1ほか	平成30年1月10日～1月30日	129.6㎡	文第04030001号の(364) 平成29年12月5日	確認調査	田辺市 教育委員会	宅地造成	遺構　なし 遺物　なし
15	稲成Ⅱ遺跡	田辺市稲成町字荒光1059、1073-5	平成30年2月2日	3.44㎡	文第04030001号の(140) 平成29年7月5日	浄化槽工事立会	田辺市 教育委員会	個人住宅	遺構　なし 遺物　なし

白浜町

No.	遺跡名	所在地	調査期間	調査面積	文化庁・県教育委員会による指示		実施機関	調査経緯	調査内容
					文書番号	指示事項			
1	安宅本城跡	白浜町安宅106番地	平成30年2月21日～3月31日	14㎡	99条報告	確認調査	白浜町 教育委員会	重要遺跡内容確認	遺構　溝・土坑・柱穴（中世） 遺物　陶磁器・土師器　など

新宮市

No.	遺跡名	所在地	調査期間	調査面積	文化庁・県教育委員会による指示		実施機関	調査経緯	調査内容
					文書番号	指示事項			
1	新宮城下町遺跡	新宮市下本町2-2-1	平成30年2月20日～ 5月26日	734㎡	99条報告	確認調査	新宮市 教育委員会	文化施設	遺構　石組遺構（近世）、道路跡（中･近世）、土坑（中･近世）他 遺物　須恵器、土師器、陶磁器、瓦、石製品他

市町村教育委員会による埋蔵文化財調査一覧 8

2	佐野遺跡	新宮市佐野字井関後1404番5	平成29年4月21日	9㎡	文第04030001号の(13) 平成29年4月12日	確認調査	新宮市 教育委員会	宅地造成	遺構　なし 遺物　なし
3	別当屋敷跡	新宮市別当屋敷町3-20	平成29年4月28日	3.3㎡	文第04010003号の(318) 平成28年12月27日	浄化槽 工事立会	新宮市 教育委員会	個人住宅	遺構　なし 遺物　陶磁器(近世)
4	速玉大社境内遺跡	新宮市新宮1番地	平成29年5月12日	4㎡	文第04030001号の(43) 平成29年5月2日	工事立会	新宮市 教育委員会	住宅建物解体	遺構　なし 遺物　山茶碗、土師器皿
5	佐野遺跡	新宮市佐野字井関後1419-1、1450-1	平成29年5月23日	58.2㎡	文第04030001号の(26) 平成29年4月20日	確認調査	新宮市 教育委員会	宅地造成	遺構　なし 遺物　弥生土器
6	佐野遺跡	新宮市佐野字根地原1026-1、1027-1	平成29年7月12日	37.8㎡	文第04030001号の(136) 平成29年6月29日	確認調査	新宮市 教育委員会	福祉施設	遺構　なし 遺物　なし
7	新宮城跡	新宮市下本町2丁目地先	平成29年8月23日	124㎡	文第04010003号の(423) 平成28年3月24日	工事立会	新宮市 教育委員会	ガス	遺構　なし 遺物　なし
8	佐野遺跡	新宮市佐野1359-5	平成29年8月25日	2.76㎡	文第04030001号の(184) 平成29年8月8日	確認調査	新宮市 教育委員会	個人住宅	遺構　なし 遺物　なし
9	新宮城跡、新宮城下町遺跡	新宮市下本町2-2-1、新宮7696	平成30年9月11日～11月10日	86㎡	99条報告	確認調査	新宮市 教育委員会	文化施設	遺構　土坑（中・近世） 遺物　土師器、陶磁器、瓦他
10	速玉大社境内遺跡	新宮市上本町1-6	平成29年9月21日	2.6㎡	文第04030001号の(117) 平成29年6月20日	浄化槽 工事立会	新宮市 教育委員会	社宅	遺構　なし 遺物　なし
11	佐野遺跡	新宮市佐野字井関後1358番15	平成29年9月27日	3.6㎡	文第04030001号の(155) 平成29年7月13日	浄化槽 工事立会	新宮市 教育委員会	個人住宅	遺構　なし 遺物　なし
12	佐野遺跡	新宮市佐野字井関後1453-5	平成29年10月12日	4.37㎡	文第04030001号の(185) 平成29年8月15日	浄化槽 工事立会	新宮市 教育委員会	個人住宅	遺構　なし 遺物　なし
13	佐野遺跡	新宮市佐野	平成29年12月5日	10㎡	文第04130007号の(19) 平成27年6月25日	工事立会	新宮市 教育委員会	農業用水路	遺構　なし 遺物　なし
14	佐野遺跡	新宮市佐野字根地原891-1、892-1	平成30年2月7日	13.5㎡	文第04030001号の(236) 平成29年9月12日	浄化槽 工事立会	新宮市 教育委員会	集合住宅	遺構　なし 遺物　なし

和歌山県教育委員会による埋蔵文化財調査一覧1

	遺跡名	調査件名	所在地	調査年月日	調査原因	調査種類	調査面積	内容(遺構/遺物等)	時代
1	宇田森遺跡	17-94-13	和歌山市宇田森、島地内	平成29年6月15～19日	道路建設	試掘・確認調査	64.74㎡	遺構 なし 遺物 陶磁器、瓦、火打石、サヌカイト、土師器、瓦器、青磁、黒色土器、	-
2	友ヶ島第3砲台跡	17-94-21	和歌山市友ヶ島沖島	平成30年2月13日	その他開発(建物解体)	工事立会	50㎡	遺構 なし 遺物 煉瓦、碍子	近代
3	和歌山城跡	16-94-38	和歌山市二番丁3	平成29年4月4日、4月24日、25日、5月11日、7月19日	その他開発(公共施設外構工事)	工事立会	40㎡	遺構 石組遺構、土坑、焼土坑 遺物 陶磁器、瓦、土師器	近世
4	和歌山城跡	17-94-89	和歌山市九番丁11	平成30年1月15日、16日	埋設物調査	工事立会	16.75㎡	遺構 土坑、溝 遺物 瓦、陶磁器	近世・近代
5	秋月遺跡	17-94-76	和歌山市太田127番地	平成30年2月2日	その他開発(時計台設置)	工事立会	3㎡	遺構 なし 遺物 土師器、須恵器、陶磁器	～古墳・近世
6	井辺遺跡	17-94-9	和歌山市神前地内	平成29年7月13日、14日	その他開発(導水管更新)	工事立会	12.2㎡	遺構 なし 遺物 なし	-
7	寺内古墳群、相方遺跡	—	和歌山市森小手穂地内	平成29年11月1日～7日	道路建設	確認調査	45.82㎡	遺構 ピット、土坑、自然流路、竪穴建物 遺物 土師器、瓦器	弥生～古墳
8	吉礼Ⅲ遺跡	17-94-58	和歌山市吉礼字中彦次	平成29年12月1日～11日	道路改良	試掘・確認調査	96.25㎡	遺構 溝、土坑、ピット、落ち込み 遺物 瓦器、土師器、弥生土器、磁器、須恵器	弥生～中世
9	大野中遺跡	17-94-69	海南市大野中651	平成29年12月20日	その他開発(運動場整備)	工事立会	10㎡	遺構 なし 遺物 瓦、土師器	近世
10	東野遺跡	17-93-214	海草郡紀美野町東野字森坪地内	平成29年12月15日	個人住宅	工事立会	3.75㎡	遺構 溝、ピット、柱穴 遺物 土師器、瓦器	古代～中世
11	下佐々Ⅰ遺跡	17-93-377	海草郡紀美野町下佐々	平成30年3月26日	その他開発(工場建設)	試掘・確認調査	24.6㎡	遺構 なし 遺物 土師器、瓦器	-
12	根来寺遺跡	17-94-6	岩出市根来	平成29年4月20日、6月26日、7月6日、9月25日、10月11日、26日、平成30年1月15日、23日、2月2日、13日、3月28日	その他開発(ため池等整備)	確認調査、工事立会	190.5㎡	遺構 なし 遺物 土師器	中世以前
13	東三谷遺跡	17-94-183	紀の川市東三谷春日谷	平成30年1月19日	堤防改修	工事立会	3.2㎡	遺構 なし 遺物 なし	-
14	神野々Ⅲ遺跡	17-94-24	橋本市神野々	平成29年12月7日	その他開発(建物建設)	試掘確認調査	36.2㎡	遺構 なし 遺物 なし	-
15	真田屋敷跡	17-94-60	伊都郡九度山町九度山	平成29年10月5日、12月25日、平成30年1月16日、25日	道路改良	確認調査、本発掘調査	43.2㎡	遺構 鍛冶関連遺構、土坑、ピット、柱穴 遺物 陶磁器、瓦、土師器、瓦器、	鎌倉～近世
16	椒浜遺跡	17-93-106	有田市初島町浜	平成29年6月22、23、27日	その他開発(止水壁設置)	確認調査	24㎡	遺構 なし 遺物 土師器	-
17	椒浜遺跡	17-93-50	有田市初島町浜	平成29年5月16日	その他開発(クレーン設置)	工事立会	5.5㎡	遺構 なし 遺物 なし	-
18	椒浜遺跡	—	有田市初島町浜	平成30年2月22日	その他開発(倉庫建設)	工事立会	5㎡	遺構 なし 遺物 紅皿	近世
19	旧円満寺跡	17-93-56	有田市宮原町東地内	平成29年9月6日	個人住宅	工事立会	3.52㎡	遺構 なし 遺物 土師器	不明・近世～
20	上中野Ⅰ遺跡	17-93-111	有田郡広川町大字金屋字陰之岸地内	平成28年10月24日	個人住宅	工事立会	3.22㎡	遺構 溝 遺物 土師器	中世
21	上中野Ⅱ遺跡、広八幡古銭出土地	17-94-57	有田郡広川町大字上中野字末～字馬上	平成29年9月27日、28日、平成29年12月18、19日	道路改良	試掘・確認調査	15.76㎡	遺構 ピット、柱穴 遺物 瓦器、土師器、礎板、瓦	中世
						本発掘調査	31.1㎡	遺構 ピット、土坑、溝 遺物 土師器、	
22	小松原Ⅱ遺跡・湯川氏館跡	17-94-10	御坊市湯川町小松原43-1	平成29年7月24日	その他開発(電機工事)	工事立会	5㎡	遺構 土坑、溝、落ち込み 遺物 土師器、瓦器、礫石器、焼土塊	中世・近世
23	高家遺跡	17-94-8	日高郡日高町大字高家	平成29年5月24日、10月3日、10月10日	その他建物(倉庫及び車庫)	確認調査、工事立会	53.3㎡	遺構 土坑、溝、ピット 遺物 須恵器、土師器、土師質土器、染付	古墳～中世
24	吉原遺跡	17-94-47	日高郡美浜町吉原	平成29年7月25日	下水道	工事立会	28.35㎡	遺構 石敷遺構、土壙墓 遺物 なし	中世
25	和田Ⅱ遺跡	17-93-327	日高郡美浜町和田字松原	平成29年12月11日	個人住宅	工事立会	1.6㎡	遺構 なし 遺物 なし	-
26	和田Ⅱ遺跡	17-93-78	日高郡美浜町和田	平成29年6月13日	宅地造成	試掘・確認調査	15.3㎡	遺構 なし 遺物 土師器	-
27	和田Ⅱ遺跡	17-93-109	日高郡美浜町和田	平成29年6月19日	個人住宅	工事立会	4.8㎡	遺構 なし 遺物 なし	-
28	吉原御坊跡	17-93-207	日高郡美浜町吉原	平成29年11月10日	個人住宅	工事立会	2㎡	遺構 なし 遺物 土師器	-
29	片山遺跡	17-94-18	日高郡みなべ町芝407	平成29年7月21日	その他開発(電気工事)	工事立会	4.4㎡	遺構 なし 遺物 なし	-
30	大塚遺跡	17-93-107	日高郡みなべ町東吉田	平成30年1月12日	その他建物(老人ホーム)	工事立会	9㎡	遺構 なし 遺物 土師器	古墳
31	法徳寺遺跡	17-93-320	日高郡日高川町土生	平成29年12月26日	道路建設	確認調査	11㎡	遺構 なし 遺物 土師器、須恵器	-
32	岡の段遺跡	17-93-307	日高郡日高川町小熊	平成29年11月21日	宅地造成	確認調査	18.75㎡	遺構 なし 遺物 なし	-
33	岡の段遺跡	17-93-345	日高郡日高川町小熊	平成29年12月14日	個人住宅	確認調査	4.5㎡	遺構 なし 遺物 なし	-
34	岡の段遺跡	17-93-310	日高郡日高川町小熊	平成29年12月22日	宅地造成	確認調査	15.4㎡	遺構 なし 遺物 なし	-
35	岡の段遺跡	17-93-308	日高郡日高川町小熊	平成29年12月22日	個人住宅	工事立会	5㎡	遺構 なし 遺物 なし	-
36	和佐遺跡	18-93-108	日高郡日高川町大字和佐字中新田	平成30年1月18日	個人住宅	工事立会	4.6㎡	遺構 自然流路 遺物 土師器	中世

和歌山県教育委員会による埋蔵文化財調査一覧2

	遺跡名	調査件名	所在地	調査年月日	調査原因	調査種類	調査面積	内容(遺構/遺物等)	時代
37	土生城跡	17-93-132	日高郡日高川町大字土生字城之内	平成29年8月22日	個人住宅	工事立会	14.2㎡	遺構 土坑、ピット、溝 遺物 土師器	中世
38	岩田古墳群	17-94-46	西牟婁郡上富田町岩田	平成29年10月30日、11月9日	その他開発(地すべり対策)	確認調査	21.6㎡	遺構 なし 遺物 なし	-
39	中ノ岡遺跡	16-94-66	西牟婁郡上富田町市ノ瀬	平成29年8月3日、4日、17日	その他開発(防災事業)	確認調査	41.6㎡	遺構 なし 遺物 土師器	弥生～古墳
40	坂本付城跡	18-93-	上富田町市ノ瀬	平成30年3月27日	個人住宅	工事立会	60㎡	遺構 ピット 遺物 土師質土器	中世
41	立野遺跡	17-94-42	西牟婁郡すさみ町周参見地内	平成29年5月9日～23日、平成29年8月24日～9月13日	集合住宅	確認調査	200.86㎡	遺構 自然流路、土坑、ピット、落ち込み 遺物 弥生土器、木製品(木杭)、土師器	弥生～中世
42	立野城跡	17-94-65	西牟婁郡すさみ町周参見地内	平成29年10月2日	その他開発(小規模土砂災害対策事業)	工事立会	10㎡	遺構 なし 遺物 瓦、陶磁器、ガラス瓶、銅製品	近代
43	笠嶋遺跡	17-94-	東牟婁郡串本町中湊370番地	平成29年12月4日	その他開発(グランド整備)	工事立会	24㎡	遺構 なし 遺物 なし	-
44	(仮称)熊野参詣道大辺路関連遺跡	—	東牟婁郡串本町田子地内	平成30年3月1日～8日	道路建設	試掘調査	22㎡	遺構 道 遺物 瓦、ガラス	近現代
45	新宮城跡	16-94-80	新宮市下本町2丁目	平成29年4月24日、25日、5月11日、7月19日	道路保全	工事立会	31.96㎡	遺構 道路、溝、導水管、土坑、ピット、墓坑 遺物 土師器、山茶碗、瓦、陶磁器、瓦器、刀子、竹製導水管、駒	中世・近世
46	新宮城下町遺跡	16-94-80	新宮市下本町2丁目	平成29年8月28日	その他の開発(電線埋設)	工事立会	4㎡	遺構 土坑、道路面 遺物 瓦、陶磁器	近世
47	阿須賀神社遺跡	17-94-28	新宮市阿須賀2丁目	平成29年7月25～27日	埋設物調査	工事立会	46㎡	遺構 ピット、土坑、落ち、埋甕 遺物 弥生土器、土師器、陶磁器、瓦	弥生～古代・近世
48	川辺遺跡	16-94-53	和歌山市藤田地内	平成30年2月13日～15日	道路建設	本発掘調査	61.7㎡	遺構 溝、ピット 遺物 土師器、	古墳～古代

公益財団法人和歌山県文化財センターによる埋蔵文化財調査一覧

No.	遺跡名	調査年月日	所在地	調査面積	指示文書番号	調査経緯	調査内容
1	田屋遺跡	平成29年2月21日～平成29年8月5日	和歌山市小豆島	1,782㎡	文第04060013号(12)	県道建設	遺構 畦畔状遺構(中世)、掘立柱建物(中世以前)、流路(古代末～中世)、竪穴建物・流路(古墳時代)、土坑・ピット 遺物 縄文土器、弥生土器、土師器、須恵器、瓦器、製塩土器、土錘、紡錘車、羽口、鉄滓
2	川辺遺跡	平成29年7月4日～平成29年12月8日	和歌山市山口西	2,461.9㎡	文第05220005号(3)	県道建設	遺構 鋤溝・ピット(中世)、畦畔・区画溝(古代)、土器棺墓・土坑・周溝墓の一部または区画溝(弥生)、流路(弥生～中世) 遺物 弥生土器、土師器、須恵器、瓦器、打製石鏃、平瓦
3	東城跡	平成29年8月1日～平成29年12月8日	和歌山市楠本、山口西	3,864.4㎡	文第05220005号(3)	県道建設	遺構 掘立柱建物・堀(中世)、竪穴建物(弥生～古墳)、溝・土坑(弥生～中世) 遺物 弥生土器、土師器、中国製磁器、瓦器、国産陶器
4	吉礼Ⅲ遺跡	平成30年2月16日～平成30年5月1日	和歌山市吉礼	752.96㎡	文第05220005号(2)	県道建設	遺構 鋤溝(15世紀～16世紀前半)方形落ち込み状遺構・溝・水田・畦畔・流路(15世紀前半)、自然流路(15世紀以前) 遺物 弥生土器、土師器、須恵器、瓦器、中国製磁器
5	和歌山城跡	平成29年11月6日～平成31年1月18日	和歌山市七番丁・九番丁	4,253.4㎡	文第05220005号(9)	大学建設	遺構 井戸・ゴミ穴・溜桝・石組排水溝・地下式倉庫(近世)、畑・田・川状遺構(中世) 遺物 国産陶磁器、銭貨、鉄製品、木製品
6	藤並地区遺跡	平成29年8月17日～平成29年8月31日	有田郡有田川町水尻	118.6㎡	文第05080003号(4)	国道建設	遺構 鋤溝(近世)溝状遺構・土坑(中世) 遺物 土師器・瓦器・国産陶磁器
7	祓殿石塚遺跡	平成29年12月4日～平成30年2月28日	田辺市本宮町本宮	70㎡	文第05220005号(8)	遺跡整備	遺構 石塚遺構(近世)、集石遺構(近世～中世)、石列(中世) 遺物 宝篋印塔、銭貨、国産陶磁器、瓦

1　宇田森遺跡（西脇山口線道路建設事業に伴う試掘確認調査）（調査件名：17－94－13）

種　別：試掘確認調査　　**遺　構：なし**

所在地：和歌山市宇田森、島地内　　**遺　物：陶磁器、瓦、火打石、サヌカイト、土師器、瓦器、青磁、黒色土器**

１．調査の経緯

和歌山県により都市計画道路西脇山口線道路建設事業が計画され、その事業予定地の一部が周知の埋蔵文化財包蔵地である宇田森遺跡に該当することから文化財保護法第94条第１項に基づく通知が提出された。その後、該当する範囲について、都市計画道路西脇山口線道路建設事業に伴う宇田森遺跡試掘確認調査として実施した。

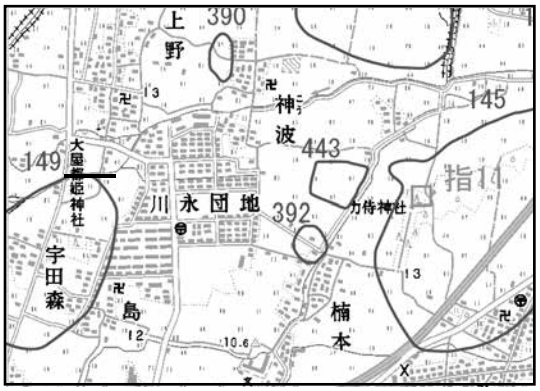

遺跡位置図

２．現況と既往の調査

宇田森遺跡（149）は、紀ノ川右岸の標高８～10ｍの沖積地上に立地する弥生時代の遺跡である。遺跡は、大屋津姫神社周辺の南北500ｍ、東西400ｍの範囲に広がる。昭和36（1961）年には大屋津姫神社周辺から銅鐸が発見されており、現在、東京国立博物館に収蔵されている（伝）和歌山市宇田森大屋都姫神社境内出土銅鐸がそれに該当すると伝えられている。また、昭和42～43（1967～1968）年にかけて宅地造成に伴い発掘調査が行われ、竪穴建物７棟のほか、集落を囲むと考えられる弥生時代中期の溝が発見されている。平成３（1991）年、平成12（2000）年には和歌山県教育委員会により、遺跡の内容把握のための確認調査が実施され、弥生時代中期～後期、中世及び近世の各種遺構が確認されている。さらに近年では、大屋都姫神社の北東においても、宅地造成に伴う本発掘調査が（公財）和歌山市文化スポーツ振興財団により実施されており、埋蔵文化財の展開が確認されている。

３．調査成果

基本層序は、次の８つの層に大別し、枝番により細分した。

第１層：現代耕作土。第２層：現代耕作土及び床土。第３層：灰白色～浅黄色を呈するシルト～細砂層で、鉄分、マンガンを多く含む。近世以降の耕作土及び水田床土と考えられる。第４層：浅黄色～明黄褐色を呈する粘質シルト層からなり、上面に鉄分及びマンガンがみられる。弥生時代から近世までの遺物を含んだ近世の水田耕作土である。第５層：灰白色～黄灰色を呈する

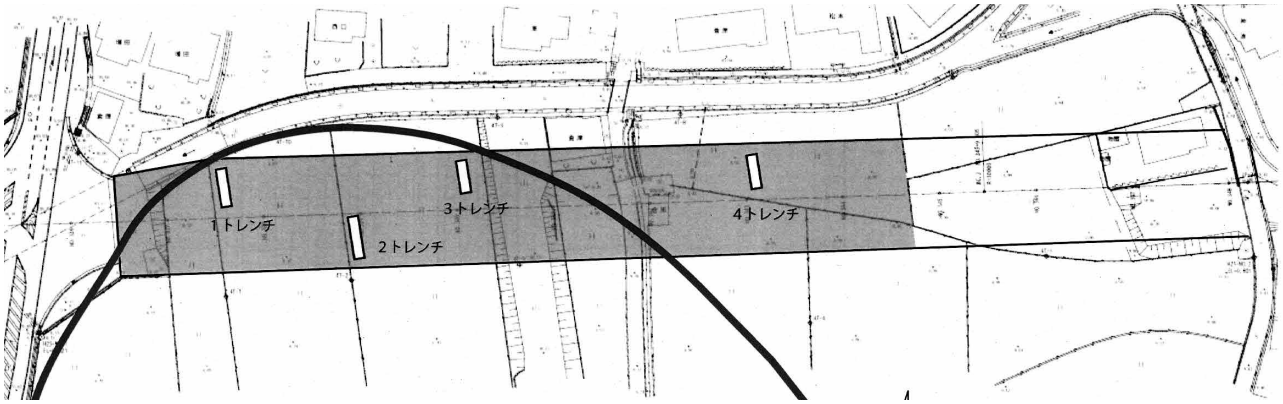

試掘確認調査トレンチ配置図

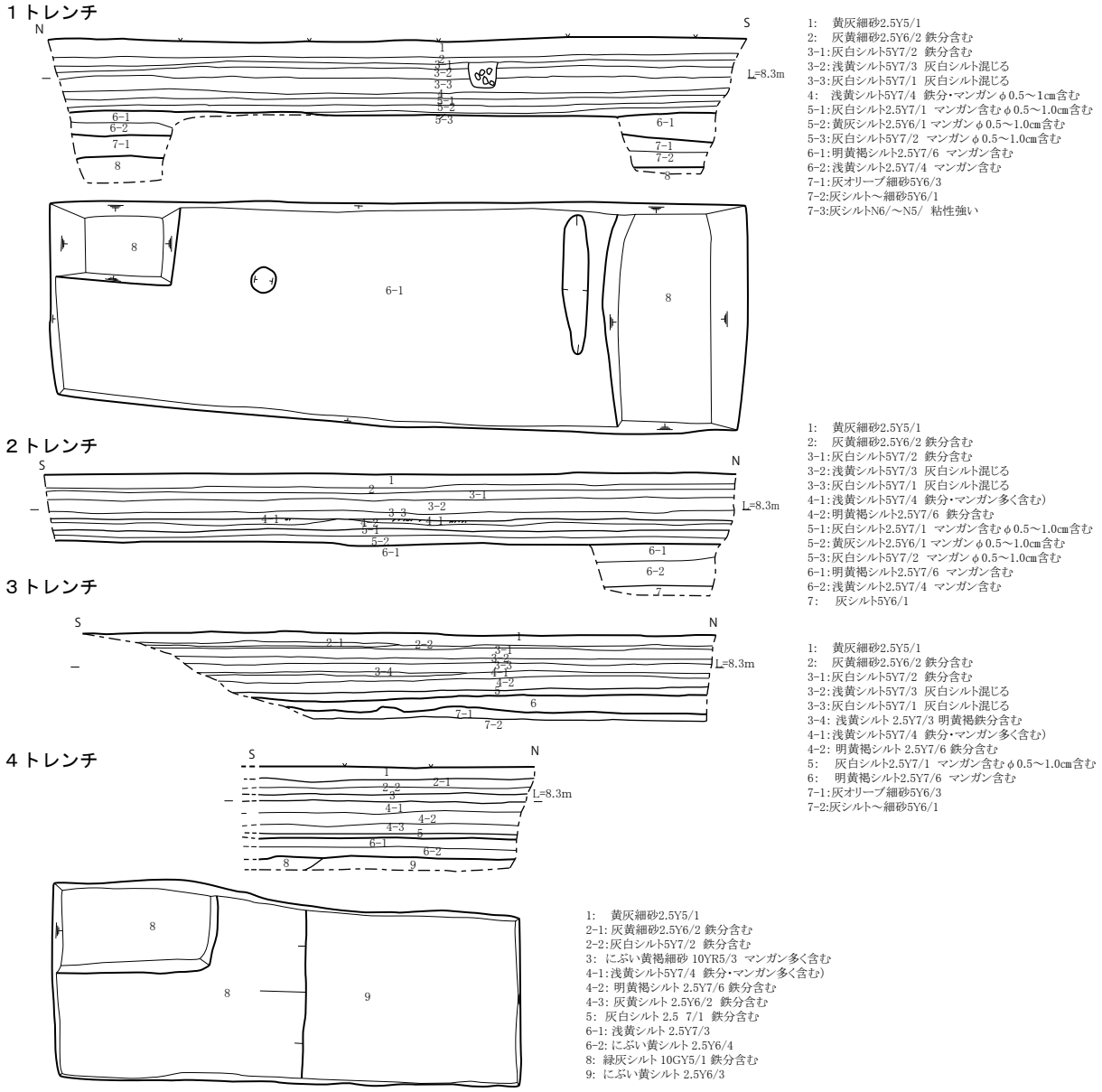

宇田森遺跡試掘確認調査トレンチ平面図・断面図（S＝1/100）

シルト層で、中世の水田耕作土と考えられる。第６層：明黄褐色～浅黄色を呈する細砂混じりのシルト層からなり、古代～中世の遺物包含層であり、マンガンを含む。第７層：灰色、灰オリーブ色を呈するシルト層からなり、粘性が強く湿地状の地形であったと考えられる。第７層以下、遺物等の出土は認められず、調査地における基盤層と考えられる。第８層：灰色を呈する粘性の強いシルト層からなり、自然流路または湿地状の地形であったと考えられる。

1トレンチ　調査地の西に南北方向に設定したトレンチである。第１層及び第２層からは陶器、堺焼擂鉢、土師器、火打石、瓦器が、第4層からは土師器、弥生土器、瓦、サヌカイトが、第５層からは青磁、土師器、弥生土器、黒色土器が出土している。一部を掘削し、下層確認を行ったところ第８層が確認された。遺構検出は、各層の上面で行ったが、遺構は認められなかった。第６層上面では、東西方向の耕作溝を検出しているが、明確な遺構は認められなかった。

２トレンチ　１トレンチの南東に設定したトレンチである。堆積土層は、第１層～第７層が堆積する。第４層からは施釉陶器、土師器、黒色土器、弥生土器が、第５層からは土師器、弥生土

器が出土している。遺構は認められなかった。

３トレンチ　２トレンチの北東の区画に設定したトレンチである。第４層からは瓦器、土師器、弥生土器が出土している。第７層の上面は不整形な凹凸を有する。遺構検出は、第５層、第６層、第８層上面で行ったが、遺構は認められなかった。

４トレンチ　調査地中央に位置する市道の西、遺跡外に設定したトレンチである。堆積土層は、第１層～第６層、第８層が堆積する。第３層～第５層からは染付、土師器、弥生土器が出土している。遺構検出は、第５層、第６層、第８層及び第９層上面で行ったが、遺構は認められなかった。トレンチ北半で第８－２層を確認している。

４．まとめ

宇田森遺跡において試掘確認調査を実施した結果、１トレンチ～４トレンチのすべてのトレンチにおいて遺構は確認されなかった。堆積土層と出土遺物から判断すると、第７層以前は、低湿な環境にあったと考えられ、第７層より上位層には古代～中世の遺物を含むことから、周辺で開発が行われたのはこれ以降と考えられる。また、南東で（公財）和歌山市文化スポーツ振興財団が実施した宅地造成に伴う発掘調査地で確認された基盤層は確認されておらず、今回の調査地における第６層上面と比較しても、1.4m以上の比高が認められる。現地盤の標高でも約0.9mの比高が存在することから、北側に向かって地形が大きく下がると考えられる。

このため、今回の調査地は、埋蔵文化財が展開する可能性は低いと判断される。

２　友ヶ島第３砲台跡　（調査件名：17－94－21）

種　別：工事立会　　**遺　構：なし**

所在地：和歌山市友ヶ島沖ノ島地内　　**遺　物：煉瓦、碍子**

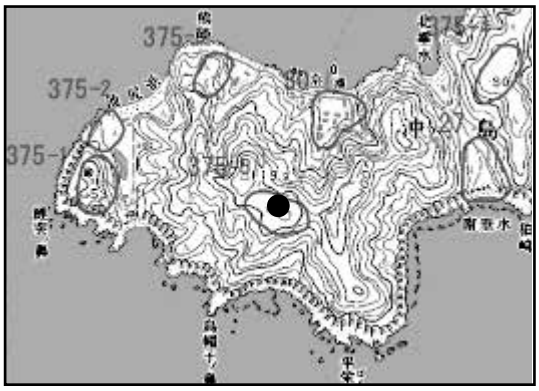

遺跡位置図

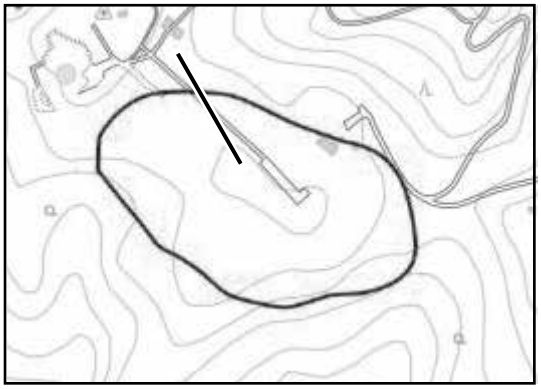

調査位置図

調査成果

友ヶ島第３砲台跡は明治25（1892）年に竣工し、南西方向の由良方面の敵艦防圧を意図した友ヶ島における最主力砲台となる。周辺には電灯所及び看守衛舎を備えており、近代化遺産としての現状を良好に残す。調査は、大阪航空局VOR/DME局舎撤去工事に伴う管路撤去工事に際し、工事立会を実施した。基本層序は１層：表土、２層：地山山土、３層：地山岩盤層となる。これまでの工事についても砲台内部には影響がないことが確認されるとともに、既設管路及びハンドホール部分の施工は既設掘形内に収まっており、影響がないことが確認された。また、砲台及び地下道は岩盤層を横方向から刳り貫いて掘削し構築されていることが明らかとなった。

３　和歌山城跡（和歌山地方合同庁舎外構工事）　　（調査件名：16-94-38）

種　別：工事立会　　**遺　構：石組遺構・土坑・焼土坑**

所在地：和歌山市二番丁３　　**遺　物：陶磁器・瓦・土師器**

１．調査の経緯

近畿財務局による和歌山地方合同庁舎の建設工事に伴い、平成25年度に和歌山県文化財センターによる本発掘調査が実施されている。

今回の調査は仮庁舎が建てられていた南側の敷地では駐車場が造られる計画があることから、駐車場のエレベーターホール及び周辺外構施設部の工事に伴う立会調査を実施することとなった。工事立会は４月４日に平成28年度末の北東部①・②地点に続く南東部③地点の調査をおこない、９月５～15日に南西部１～５区、１月５日に北西部６区の工事立会を実施した。

遺跡位置図

２．調査結果

(1) 南東部調査（③-1～4区）

敷地南東部の擁壁沿いで南北方向に雨水管と汚水管を並行して埋設する場所があり、コンクリート版を除去して４か所で下層の状況を確認した。これは本調査2-1区南東桝部の南側延長上の配管にあたる。本調査2-1区から南へ２ｍの地点に③-1区、7.5ｍ地点に③-2区、14.5ｍ地点に③-3区、20ｍ地点に③-4区を設定し調査を行った。③-3区では表土下0.8ｍでにぶい黄色シルトの面が確認されたが遺構はなく、他の調査区では表土下1.0ｍまで攪乱が及んでいた。出土遺物は

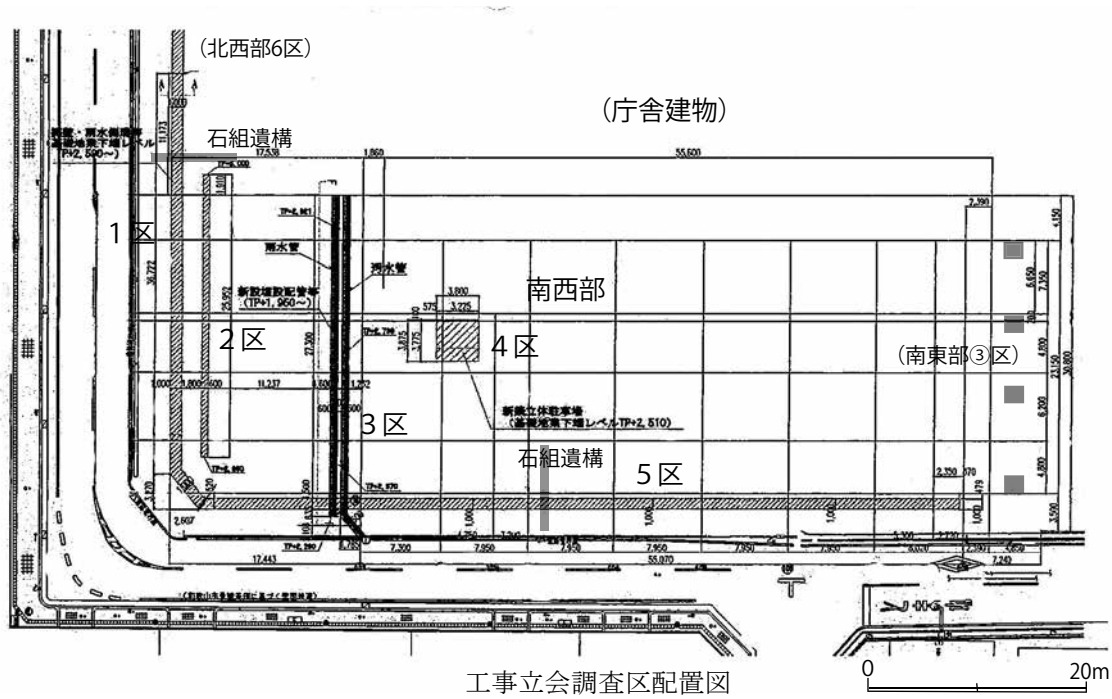

工事立会調査区配置図

若干の染付片、瓦片が出土するにとどまった。対象地の工事掘削深度では遺構面に影響がないと考えられたため、配管工事については慎重工事の判断とした。

(2) 南西部（１～５区）

合同庁舎敷地南西部に、１～５区を設定して調査を行った。１区は西側擁壁・雨水側溝部で幅1.0m、長さ38.4m、２区は西側擁壁沿いの雨水側溝部で幅0.8m、長さ24.5m、３区は新設雨水汚水排管部で幅1.6m、長さ約20mの掘削をおこなった。４区は新駐車場用エレベーターホール部で１辺3.8m、５区は南側擁壁部にあたり幅約1.2m、長さ約80mで、１区との間を斜めにつなぐ。周辺は標高約3.4mで、３区は標高1.96mまで、その他の調査区は標高約2.5mまで掘り下げた。なお、１区は本調査における3-2区西側配管部と北西部６区の南側延長部にあたる。２区は3-3区の延長部、３区は3-2区の東側配管部の延長部にあたる。

１区の北から7.2～8.0m地点では東西に延びる敷地境界施設とみられる石組遺構が検出され、５区の東から17.8～19.2m地点では南北に延びる敷地境界施設とみられる石組遺構を確認した。これらは緑色片岩の平石を中央に、やや小型の片岩を両脇に配して数段積み上げており、土塀の基礎部と考えられる。1区の土塀基礎は佐野家と大高家、５区の土塀基礎は大高家と安藤家の敷地境として建設された可能性があり、後者は本発掘調査の遺構86の延長部と考えられる。そのほか、土坑、ピット等各種遺構を検出し、陶磁器、瓦、土師器等が計２箱分出土した。

(3) 北西部調査（６区）

敷地北西部南寄りの配管部分、幅1.4m、長さ9.5mについて工事立会を行なった。本調査3-2区西側配管部と南西部１区の間の配管部にあたり、６区として調査をおこなった。掘削深度が0.8m程度であったが、土坑・ピット・溝を確認し、若干の遺物を採集した。

３．まとめ

工事立会の結果、合同庁舎の東側では工事掘削深度まで攪乱された場所が多い状況を確認した。対象地西側では本調査の第２・３面にあたる遺構面が確認されたが、トレンチ内で検出される遺構は少なく、出土遺物も少量であった。注目される遺構としては、南西部１・５区の石組遺構があり、これらは土塀の基礎部分である可能性が考えられた。これらの調査成果は和歌山地方合同庁舎建設に伴う本発掘調査の成果を補完する資料として重要なものであり、今後も掘削工事に際しては注意が必要である。

南西部１区石組遺構（北から）

南西部５区石組遺構（南から）

4　和歌山城跡　　（調査件名：17－94－89）

種　別：工事立会　　遺　構：土坑、溝

所在地：和歌山市九番丁11　　遺　物：瓦、陶磁器

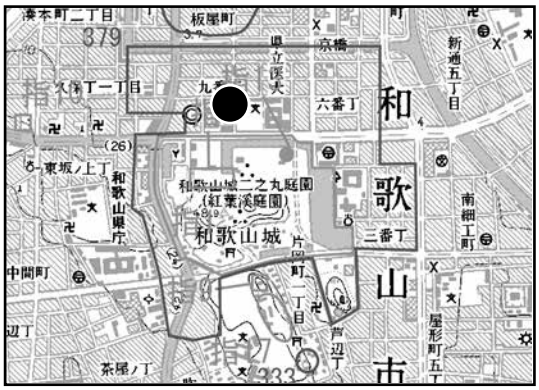

遺跡位置図

調査位置図

調査結果

地下埋設物調査に伴って工事立会を実施した。地中におけるコンクリート及び煉瓦、埋設管を対象とした調査であるため、近世遺構面である第1遺構面まで掘り下げ、以下については埋蔵文化財として地下埋設物調査の対象外とし、遺構検出面までを記録作成を行った。

工事立会は各試掘坑を対象とした。基本層序はコンクリート土間以下、０層、１層、２層、３層、４層となり、３層上面が第１遺構面、４層上面が第２遺構面となる。第１遺構面は江戸時代末と考えられ、現地盤からの標高はGL－0.5mとなる。１トレンチでは攪乱とともに、土坑、溝を検出している。２・３トレンチでは土坑のほか、一連のものと考えられる南北方向の溝２条を検出している。これらの溝は屋敷地の区画溝となる可能性がある。また、４トレンチでもトレンチ西端で土坑を確認している。5トレンチは大部分が攪乱となり、第2－2層までの掘削とした。

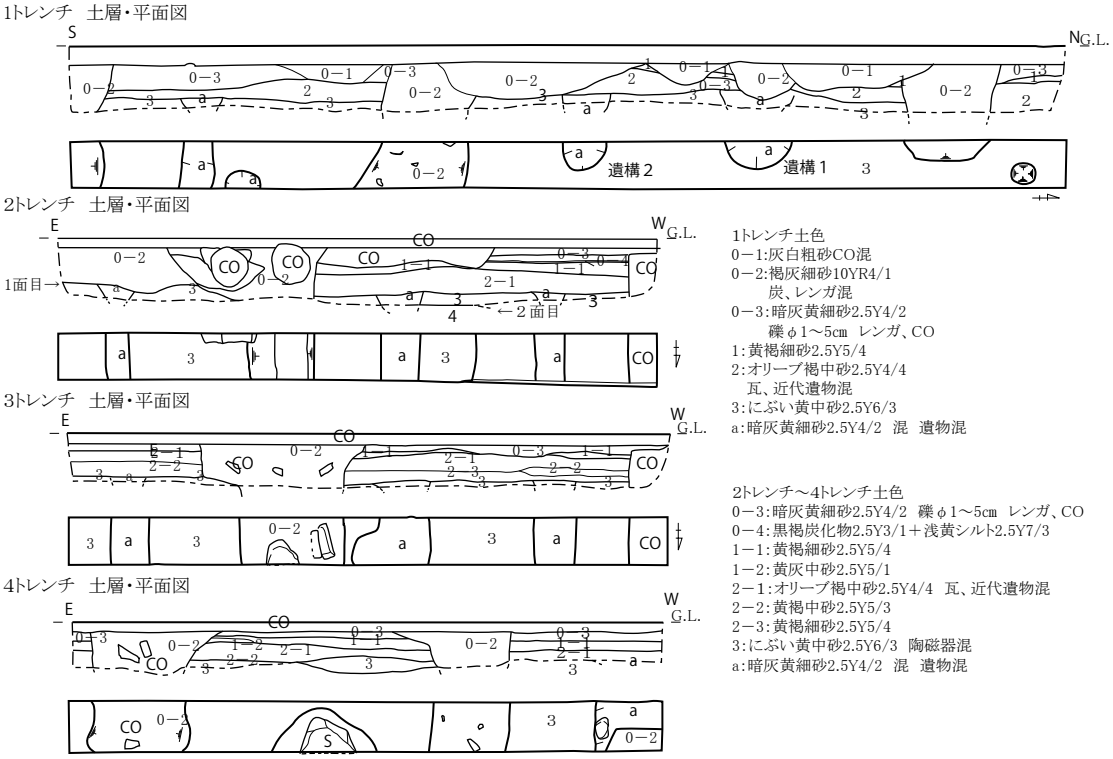

調査平面図・断面図（S=1/80）

５　秋月遺跡　（調査件名：17－94－76）

種　別：工事立会　　遺　構：なし

所在地：和歌山市太田127番地　　遺　物：土師器、須恵器、陶磁器

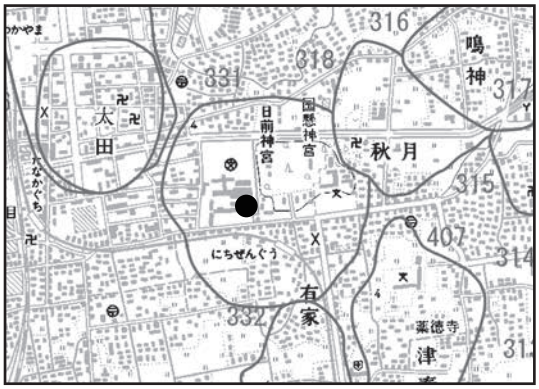

遺跡位置図

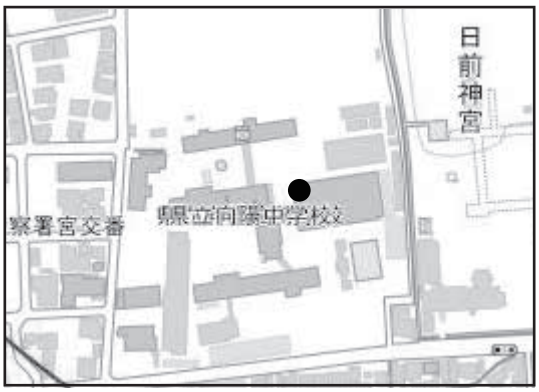

調査位置図

県立向陽中学校・高等学校の中庭築山に設置する時計塔の基礎埋設に伴い、工事立会を行った。

築山の下にはアスファルト舗装があったため、破砕後に掘り下げを行い、多数の土器の出土を確認した。この堆積は二次堆積土であったため、必要な深さまで遺物を取上げながら掘り下げて、調査を終了した。

対象地掘削状況

６　井辺遺跡　（調査件名：17－94－９）

種　別：工事立会　　遺　構：なし

所在地：和歌山市神前地内　　遺　物：なし

遺跡位置図

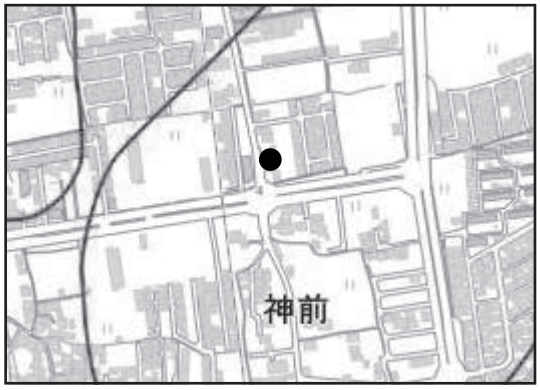

調査位置図

導水管工事に伴う立坑設置箇所について工事立会を行った。

県道13号線と136号線の交差点から南に約150mにある立坑１と、北に約50mの立坑２について工事立会を実施した。既設の導水管などの多数の配管を埋設した際に攪乱され、砂による埋め戻し等がおこなわれており、遺構・遺物は確認されなかった。

７　寺内古墳群、相方遺跡　　（調査件名：－　）

種　別：試掘確認調査　　**遺　構：ピット、土坑、自然流路、竪穴建物**

所在地：和歌山市森小手穂地内　　**遺　物：土師器、瓦器**

１.調査の経緯

今回の調査は、海草振興局建設部ほか庁舎建設に伴い付属施設の建設が計画されたため、その取扱いを判断する目的で試掘確認調査の依頼があり、和歌山橋本線道路改良工事に伴う寺内古墳群、相方遺跡第５次試掘確認調査（以下、第５次調査とする。）として実施した。

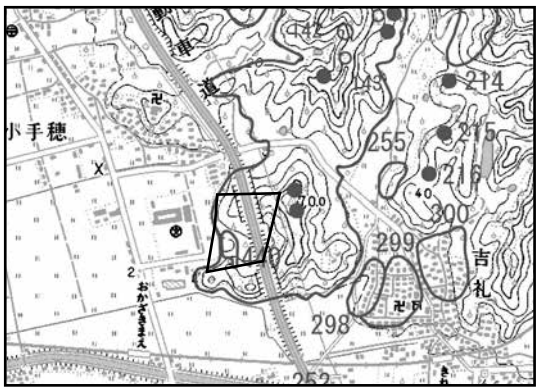

調査位置図

２.現況と既往の調査

調査対象地は、寺内古墳群の南西、相方遺跡の北東に位置する。事業予定地中央は西側へと広がる開析谷に位置し、調査地はその斜面裾に立地する。

これまでの確認調査結果を受けて、公益財団法人和歌山県文化財センターにより、和歌山橋本線道路改良工事及び和歌山南スマートＩＣ建設事業記録に伴う寺内古墳群、相方遺跡発掘調査（以下、「第１次本発掘調査」とする。）を実施している。第１次本発掘調査では、調査区中央部分では南東から北西方向の開析谷を流れる自然流路を検出しており、この自然流路の北東及び南西の微高地に各種遺構が確認される。検出した遺構は、弥生時代の竪穴建物数棟平安時代の水路跡、鎌倉時代の掘立柱建物・土坑・溝、など各時代の遺構を検出しており、斜面に存在する平坦面を中心に居住域が展開するものとみられる。

また、第２次本発掘調査においても、開析谷を流れる自然流路とその北側に古墳時代の竪穴建物８棟、古代から中世の掘立柱建物２棟・溜枡１基を検出しており、多量の遺物が出土している。弥生時代後期から古墳時代には居住域の中心部分と考えられる集落跡を発見しているとともに、古代末から中世には周辺の水田開発に関わる遺跡として評価される。

３.調査結果

確認調査は、地形に応じて、16トレンチ～19トレンチを設定した。基本層序は、既往の確認調査の基本層序を参考に、次の６つの層に大別し、枝番により細分した。

第１層：灰色を呈する細砂層からなる近現代耕作土である。第２層：にぶい黄褐色～明黄褐色を呈する細砂～シルト層で、鉄分を多く含む近現代の耕作土、床土である。第３層：灰色を呈する細砂～シルト層で、近世の遺物をわずかに含む。現地形が段状に造成された際の盛土と考えられ、中世以降の造成土と考えられる。第４層：黄灰色、暗灰黄色を呈する細砂～シルト層で、マンガンを多量に含む中世～弥生時代の遺物包含層で遺物を多量に包含する。第５層：黄灰色の細砂層で、第４層よりも暗い色調を呈し、マンガンを多く含む中世～弥生時代の遺物包含層である。第６層：明黄褐色を呈するシルト層で、鉄分、マンガンを多く含む。第６層上面で遺構面を形成する。以下の層序は遺物等を含まず、調査地における地山と考えられる。

16トレンチ　調査対象地の北に東西方向に設定したトレンチである。現況は工場跡であり、現

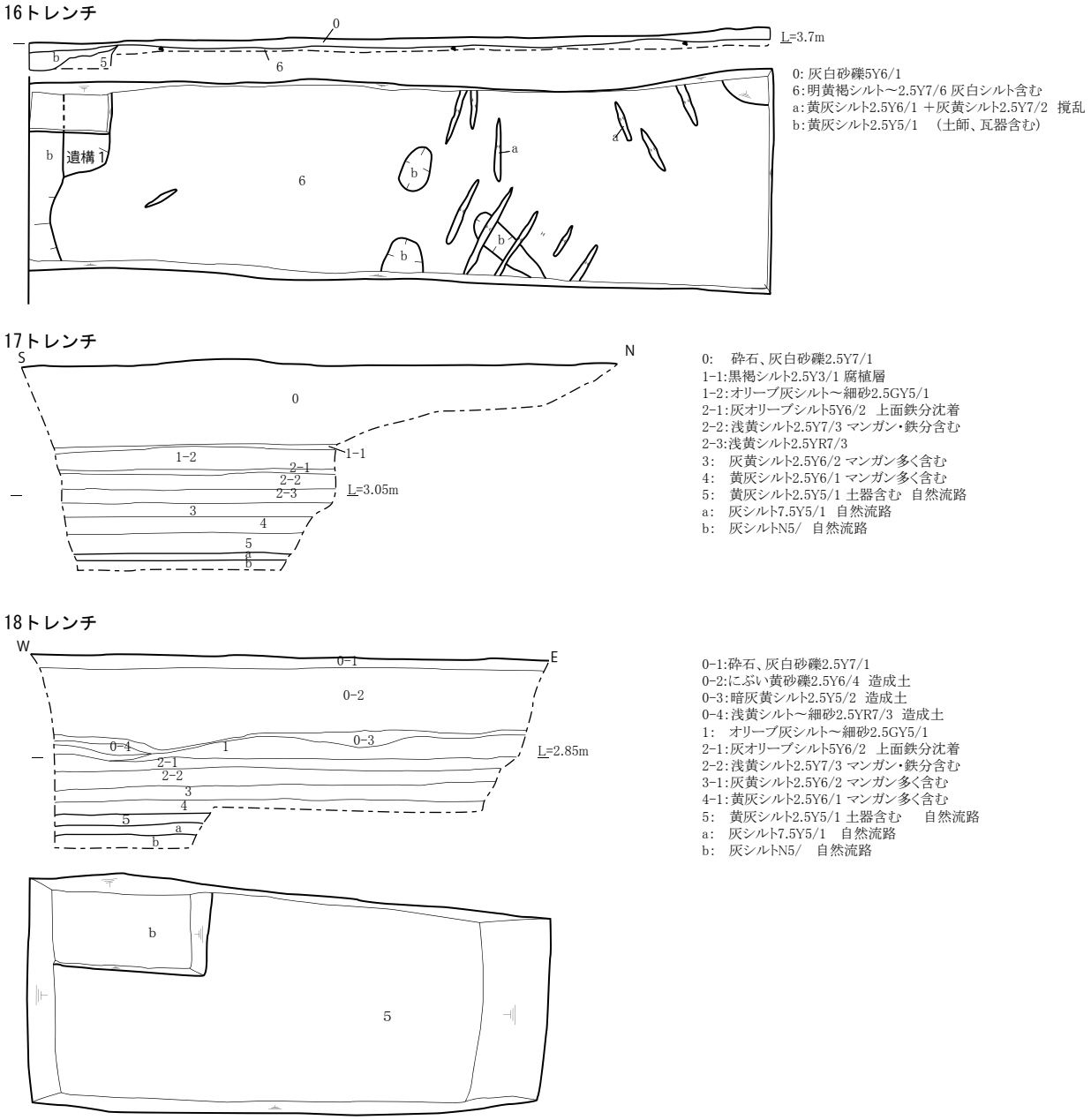

寺内古墳群、相方遺跡（16・17・18 トレンチ）平面図・断面図（S=1/60）

地盤の標高は3.83mを測る。堆積土層は造成土直下で第６層が存在し、第１層～第５層が存在せず、工場地造成に際して削平されたと考えられる。第６層上面で遺構検出を行ったところ、ピット及び土坑を検出している。遺構１は不整形の土坑であり、一部断ち割りを行ったところ西側にかけて緩やかに落ち込む掘形を確認している。遺構１からは古式土師器が出土しており、古墳時代前期のものと判断される。

17トレンチ　調査対象地の南に東西方向に設定したトレンチである。現況は宅地跡である。堆積土層は第１層～第５層が堆積し、第５層直下で自然流路の堆積層を確認している。この自然流路については第１次本発掘調査及び第２次本発掘調査で検出された自然流路に対応するものと考えられる。自然流路からは弥生時代から鎌倉時代の遺物が出土している。

18トレンチ　17トレンチの南に南北方向に設定したトレンチである。堆積土層は第１層～第５層が堆積し、17トレンチ同様に第５層直下で自然流路の堆積層を確認している。

遺構検出は第５層上面及び第５層下面で行ったが、第５層下面で自然流路を検出しているのみで、その他の遺構は確認されていない。周辺の調査状況と18トレンチの位置関係からこの自然流路は、第１次本発掘調査で検出された自然流路の一部と考えられる。

19トレンチ　16トレンチの南東に南北方向に設定したトレンチである。現況は工場跡であり、現地盤の標高は4.25mを測る。

堆積土層は造成土である第０層、そして第１層、第４層が存在する。第２層～第３層が存在せず、工場地造成により削平されたと考えられる。第６層上面で遺構検出を行ったところ、竪穴建物及びピット、土坑を検出している。第６層上面の標高は南側に向かって緩やかに低くなる。調査区南半については遺構の保護のため、第４層の検出にとどめた。

１：竪穴建物床面検出状況（南から）
２：竪穴建物内土坑検出状況（東から）

竪穴建物は拡張及び建替えが認められ、３棟以上の竪穴建物が重複する。竪穴建物の埋土の掘削は貼床上面までにとどめており、遺構の掘削は行っていない。竪穴建物の平面形はいずれも方形を呈しであり、竪穴建物１、竪穴建物２、竪穴建物３の順に古くなる。竪穴建物１は南北約4.0m、竪穴建物２は南北3.6m、竪穴建物３は調査区外へと延びるため不明であるが南北約

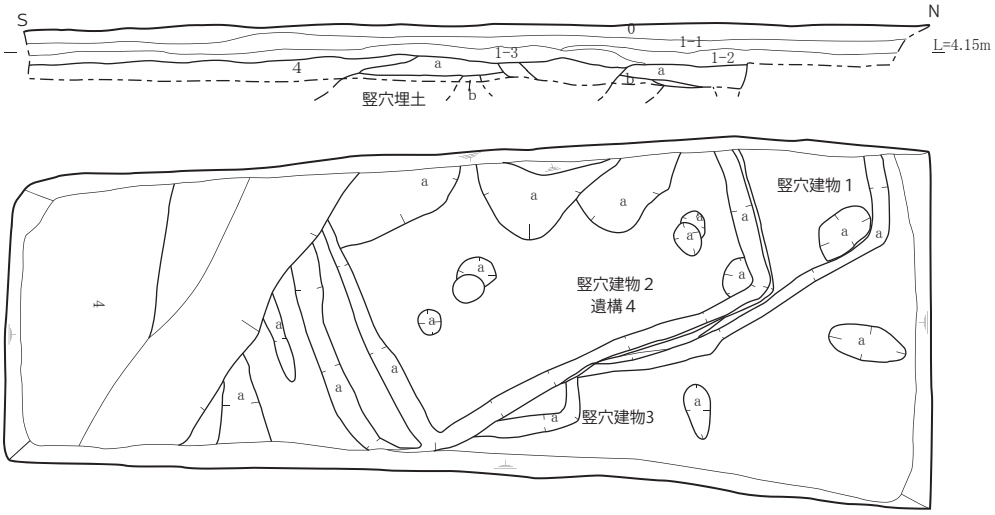

寺内古墳群、相方遺跡（18 トレンチ）平面図・断面図（S=1/60）

3.2m以上を測る。

竪穴建物１及び竪穴建物２は北東隅に貯蔵穴を持つ。竪穴建物２は貼床により建物床面を水平にし、埋土は0.2m以上残存する。建物中央には土坑または炉と思われる掘方を検出しており、主柱穴の配置からは４本柱に復元される。出土遺物は詳細な時期比定は難しいが、土師器の高坏、甕、壺が出土しており庄内式期から布留式古相と考えられる。

４.まとめ

寺内古墳群、相方遺跡における第５次調査の結果、16トレンチ及び19トレンチで埋蔵文化財の展開を確認した。これらのトレンチでは第６層上面では、弥生時代から古墳時代を中心とした遺構面を形成し、各種遺構が検出された。展開の確認された埋蔵文化財は、第２次本発掘調査地の５区西側に位置する。

一方、17トレンチ及び18トレンチでは、第１次本発掘調査及び第２次本発掘調査において検出された、開析谷を流れる自然流路の延長部分を検出している。これらの自然流路については既往の調査で検出された自然流路に比べ出土遺物は少なく、水利遺構などを伴う可能性が低いことから、人とのかかわりが少ない二次的な自然流路と判断される。このため、埋蔵文化財が展開しない範囲と判断できる。これまでの調査成果から判断して17トレンチの南から18トレンチの北までの範囲が自然流路の範囲であり、埋蔵文化財が展開しない範囲として判断できる。

以上の埋蔵文化財の展開が確認された範囲における工事に際しては、記録保存目的の本発掘調査が必要であると判断された。このため、確認調査結果を受け、埋蔵文化財へ影響がないよう工事内容の変更が行われている。

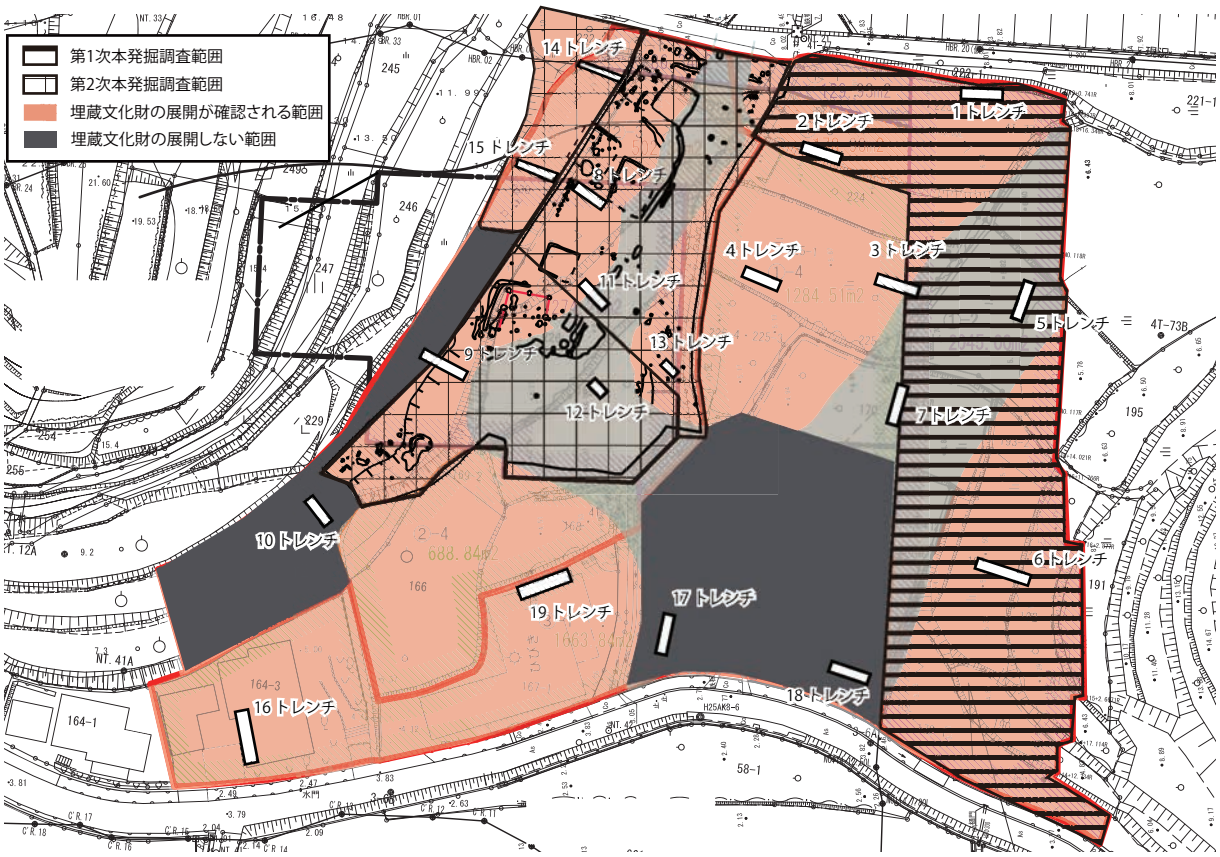

寺内古墳群、相方遺跡埋蔵文化財取扱い図（S=1/1000）

８　吉礼Ⅲ遺跡　　（調査件名：17－94－58）

種　別：試掘確認調査　　遺　構：溝、土坑、ピット、落ち込み

所在地：和歌山市吉礼字中彦次　　遺　物：瓦器、土師器、弥生土器、磁器、須恵器

１.調査の経緯

和歌山県により和歌山橋本線道路改良工事が計画され、事業予定地の一部が周知の埋蔵文化財包蔵地である「吉礼Ⅲ遺跡（255）」に該当した。このため発掘調査の依頼があり、和歌山橋本線道路改良工事に伴う吉礼Ⅲ遺跡試掘確認調査として実施することとなった。

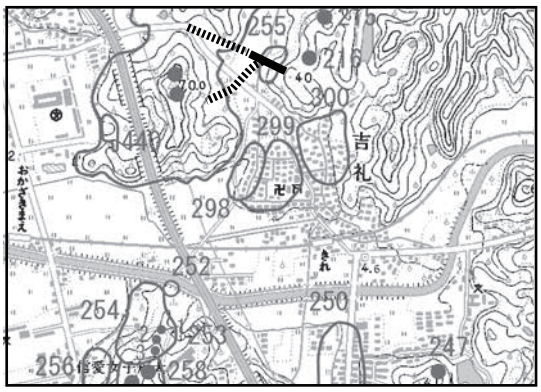

遺跡位置図

２.現況と既往の調査

調査対象地は和歌山市吉礼字中彦次にあり、寺内古墳群の西に存在する谷筋に立地する。調査対象地の地形は西にむかって谷底、東にむかって丘陵斜面となり、丘陵裾から谷筋沿いの微高地上に立地する。現況は耕作地であり、近世以降に谷を埋め立てた谷水田が展開するが、本来は谷筋を流れる小河川が存在したと推定される。

３.調査結果

今回の確認調査対象地は、地形に即して、トレンチを９箇所設定した。

基本層序は、次の７つの層に大別し、枝番により細分した。細分層は各トレンチにおいて対応しない。第０層：果樹園耕作土と考えられるにぶい黄褐色～橙褐色の細砂層である。１トレンチにおいてのみ存在する。第１層：灰色～暗灰黄色を呈する細砂層からなる近現代耕作土である。第２層：黄褐色を呈する細砂～シルト層で、鉄分を多く含む近現代の耕作土、床土である。第３層：灰白、浅黄、にぶい黄色を呈する細砂～シルト層である。第４層：黄灰色、灰色を呈する細砂～シルト層でマンガンを多く含む。南側の４～９トレンチでは多量の砂礫を含む灰色シルト層が第４層の細分層として堆積する。洪水堆積層の可能性もあり、周辺での鍵層となる。第４層は古墳時代～中世の遺物を包含する。第５層：明黄褐～浅黄色を呈する細砂～シルト層である。以下の層序は遺物等を含まず、第５層上面で遺構面を形成する。第６層：灰色の粗砂層で礫を多く含む。

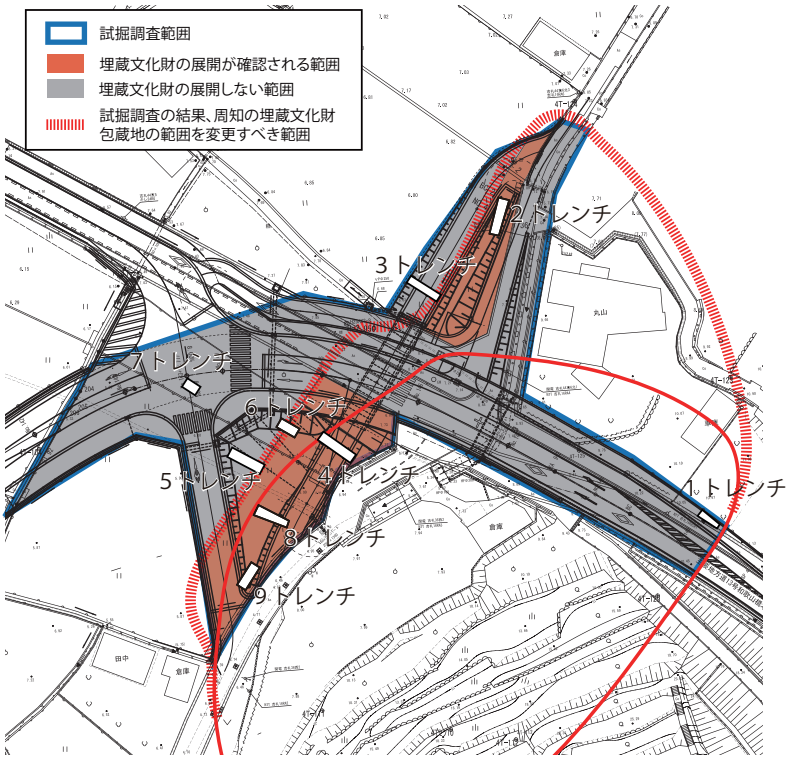

吉礼Ⅲ遺跡埋蔵文化財取扱い図　（S=1/600）

１トレンチ　調査対象地の東、

１トレンチ

0-1：にぶい黄褐シルト～細砂10YR 5/3
0-2：橙シルト～細砂7.5YR 7/6
5：　明黄褐シルト～細砂 2.5Y7/6

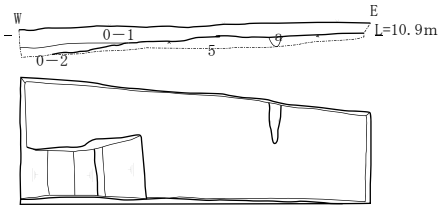

２トレンチ

1-1：暗灰黄シルト～細砂　2.5Y5/2
1-2：にぶい褐細砂～シルト 7.5YR 2/3
2：　黄褐細砂 10YR5/6
3-1：浅黄シルト 2.5Y7/3
3-2：にぶい黄シルト 2.5Y6/3
4：　黄灰シルト2.5Y5/1
5：　明黄褐シルト 2.5Y6/6～浅黄シルト2.5Y７/４
6：　灰粗砂　5Y6/1
b：　黄灰シルト 5Y6/1　瓦器・土師器含む

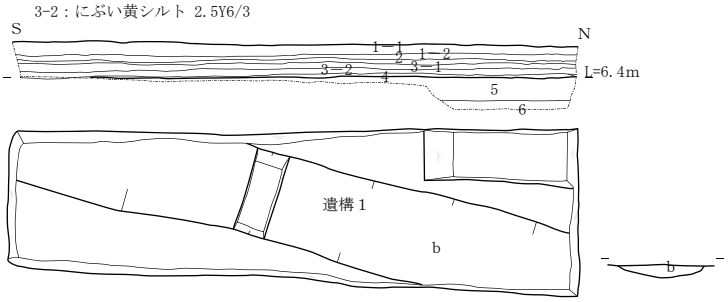

３トレンチ

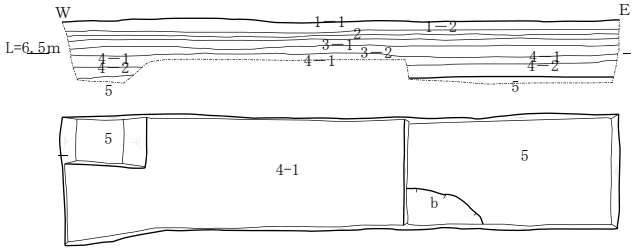

1-1：暗灰黄シルト～細砂　2.5Y5/2
1-2：にぶい褐細砂～シルト 7.5YR 2/3
2：　黄褐細砂 10YR5/6
3-1：浅黄シルト 2.5Y7/3
3-2：にぶい黄シルト 2.5Y6/3
4-1：黄灰シルト2.5Y 5/1
4-2：灰シルト5Y 5/1

７トレンチ

3-1:灰黄シルト 2.5Y７/2マンガン含む
3-2:浅黄シルト 5Y７/3マンガン含む
3-3：黄シルト 5Y７/6
4-1：灰シルト～細砂 5Y6/1
4-2：灰白中砂～粗砂 5Y7/1　φ1～3cm礫多く含む
4-3：灰白中砂 5Y7/2　混じりなし
4-4：灰白細砂 5Y7/1
１，２，５層　　４トレンチと同じ

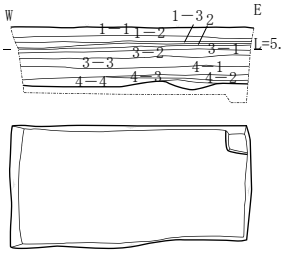

４トレンチ

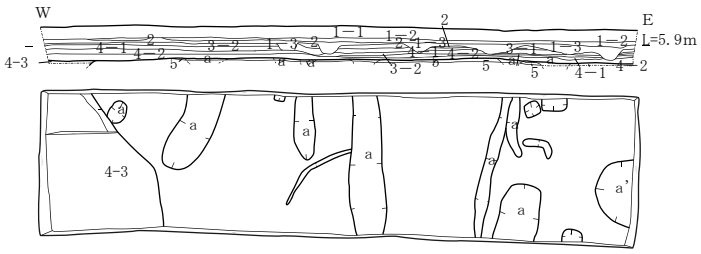

５トレンチ

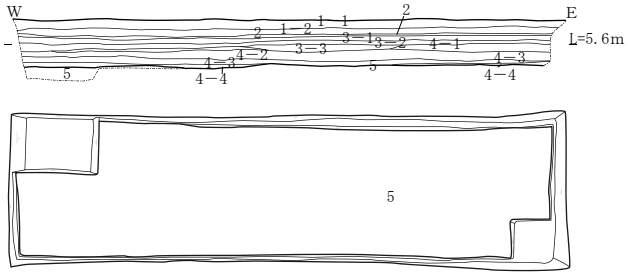

４トレンチ及び５トレンチ土層注記
1-1：灰シルト　5Y5/1
1-2：灰シルト N6/
1-3：灰細砂 5Y6/1
2：　黄褐細砂10YR6/6
3-1：灰白細砂 5Y7/2　マンガンφ1cmを含む
3-2：灰オリーブ細砂 5Y6/2　マンガンφ1cmを含む
3-3：明黄褐粗砂～砂礫　2.5Y7/6　φ1～3cm礫含む
4-1：灰白粗砂 2.5Y7/1　φ1～3cm礫含む
4-2：灰黄細砂 2.5Y7/2
4-3：灰粗砂 5Y6/1　φ1～3cm礫含む
4-4：灰　粗砂～細砂 5Y4/1　マンガン含む
5：　浅黄シルト 5Y7/2
a：　黄灰シルト 2.5Y4/1

８トレンチ

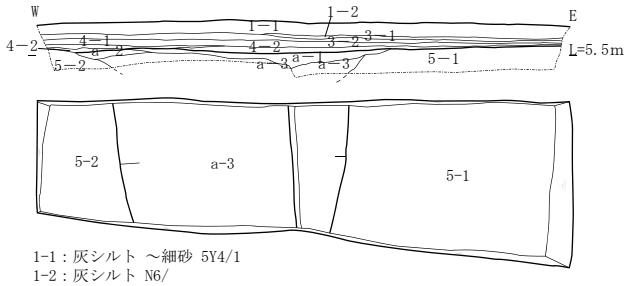

1-1：灰シルト　～細砂 5Y4/1
1-2：灰シルト N6/
3-1：浅黄シルト～細砂 5Y7/4　鉄分含む
3-2：灰白シルト　～細砂10Y7/2 マンガン含む
4-1：黄灰シルト 2.5Y5/1
4-2：黄灰粗砂～細礫 2.5Y6/1　礫φ1～3cm多く含む
5-1：明黄褐色シルト 2.5Y6/6 細砂含む
5-2：淡黄シルト　2.5Y8/4 粘性強い
a-1：黄灰シルト 2.5Y4/1　自然流路
a-2：灰シルト 5Y6/1　自然流路
a-3：灰白シルト N7/ 粘性強い　自然流路

９トレンチ

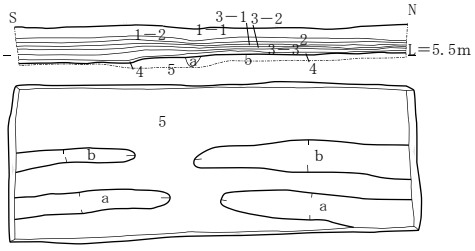

1-1：灰シルト　5Y5/1
1-2：灰シルト N6/
2：　黄褐細砂10YR6/6
3-1：灰白細砂 5Y7/2　マンガンφ1cmを含む
3-2：灰オリーブ細砂 5Y6/2　マンガンφ1cmを含む
3-3：にぶい黄細砂 2.5Y6/3　マンガン多く含む
4：　黄灰 細砂 2.5Y4/1　マンガン多く含む
5：　浅黄～明黄褐シルト2.5Y7/6　礫φ1cmを含む
a：　黄灰シルト 2.5Y6/1
b：　灰黄中砂 2.5Y7/2　礫φ1～2cmを多く含む

吉礼Ⅲ遺跡トレンチ平面図・断面図　　(S=1/100)

丘陵斜面に設定したトレンチである。果樹園耕作土直下で地山と考えられる第５層となる。遺構・遺物は認められず、果樹園の造成に際して丘陵斜面は大きく削平されていると考えられる。

２トレンチ　調査対象地のうち県道北側に設定したトレンチである。第４層は古墳時代～中世の遺物を含む遺物包含層である。第５層は東西で様相が異なり谷底に近い西側にかけてシルト質が強くなる第５層上面で遺構面を確認した。遺構は、直線的な南北方向の溝を１条検出している。溝は幅1.0m、深さ約0.15mの浅い溝で、鎌倉時代の瓦器埦、土師器皿が出土している。

３トレンチ　２トレンチの南西に東西方向に設定したトレンチである。第４層及び第５層は２トレンチに比して厚く堆積し、粘性が強くなり、第５層上面の標高も低くなる。第４層及び第５層上面で遺構検出を行ったが遺構・遺物は認められなかった。

４トレンチ　調査対象地のうち県道南側の水田に設定したトレンチである。調査対象地のうち県道南側では、第４層は細分可能であり、多量の砂礫を含み灰色を呈するシルト層と、２トレンチの第４層と共通する黄灰色のシルト層に区分される。第４層からは土師器甕が出土している。第５層上面で遺構検出を行ったところ、南北方向の小溝、土坑及びピットを複数検出している。

５トレンチ　４トレンチの南西に設定したトレンチである。第３層から瓦器、土師器が出土している。第４層は厚く堆積し、粗砂、細礫を多く含む。第５層についても粘性が強くなる。４トレンチに対して第５層上面は約0.5mの比高が認められ、西側にかけて大きく地形が落ち込む。

６トレンチ　４トレンチの西に設定したトレンチである。遺構・遺物は確認されていないが、第５層の土質が変わらないことから、４トレンチとほぼ同じ様相を呈するものと考えられる。

７トレンチ　谷筋内部の堆積状況を確認する目的で調査を行った。第３層及び第４層が厚く堆積する。第３層からは近代の磁器、近世の土師器が出土している。第４層は砂質が多くなる。遺構・遺物は確認されず第５層上面の標高も大きく下がり、谷底に近い状況を示す。

８トレンチ　５トレンチの南東に設定したトレンチである。第４層のうち、多量の砂礫を含む灰色シルト層からは古墳時代の須恵器短頸壺が出土している。

９トレンチ　８トレンチの南、調査対象地の南端に設定したトレンチである。堆積土層の状況は８トレンチと共通する。第５層上面では北から南にかけて緩やかな傾斜が存在する。第５層上面で遺構検出を行ったところ、南北方向に延びる溝二条を検出している。

４.まとめ

試掘確認調査の結果、２トレンチ、４トレンチ及び９トレンチにおいて第５層上面で埋蔵文化財の展開を確認した。また６トレンチ及び８トレンチにおいても、隣接するトレンチの調査成果から埋蔵文化財が展開する可能性が高いと考えられる。これらのトレンチは丘陵裾から谷筋沿いの微高地上に位置しており、第５層も細砂～固くしまったシルト層となり標高が高い。

これに対して埋蔵文化財の展開が確認できなかった３トレンチ、５トレンチ、７トレンチは調査対象地西であり、第５層上面の標高も大きく下がる。堆積土層も粘性の強いシルト層や流水による堆積と考えられる砂礫交じりの粗砂及び中砂層からなる。以上から判断して、調査対象地西側については谷筋部分に相当し、自然流路が存在するものと考えられる。

以上の埋蔵文化財の展開が確認された範囲における和歌山橋本線道路改良工事に際しては、記録保存目的の本発掘調査が必要であると判断される。

９　大野中遺跡　（調査件名：17－94－69）

種　別：工事立会

所在地：海南市大野中651

遺　構：なし

遺　物：瓦・土師器

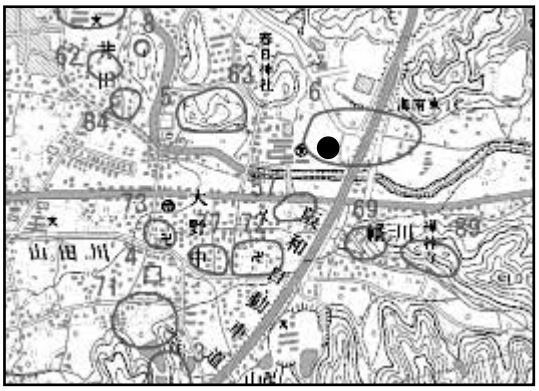

遺跡位置図

調査位置図

10　東野遺跡　（調査件名：17－93－214）

種　別：工事立会

所在地：海草郡紀美野町東野字森坪地内

遺　構：溝・ピット・柱穴

遺　物：土師器・瓦器

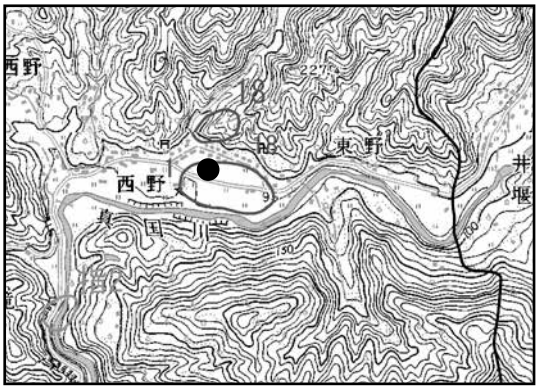

遺跡位置図

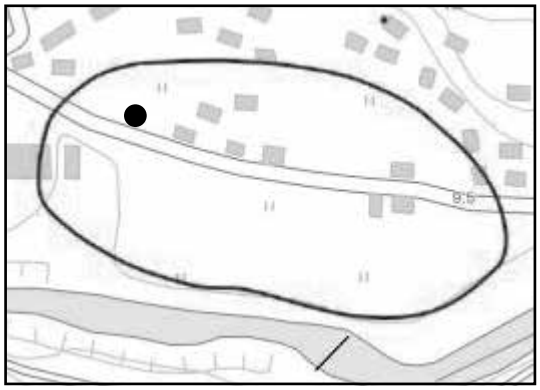

調査位置図

１．調査成果

個人住宅の浄化槽埋設に伴い、敷地北東部で3.75㎡の掘削範囲の工事立会を行った。

中世の遺物包含層と平安時代末期から鎌倉時代とみられる遺構面を１面確認し、溝状の遺構２とその他のピット・柱穴数基を検出した。これらの遺構の埋土は、表面を覆っている包含層埋土と同様の黒褐色シルト混じりの砂礫土で、土師器片と瓦器片が出土している。

東野遺跡は縄文時代の遺跡として知られているが、当該地点では下層に縄文時代の遺跡が展開している状況は確認されなかった。

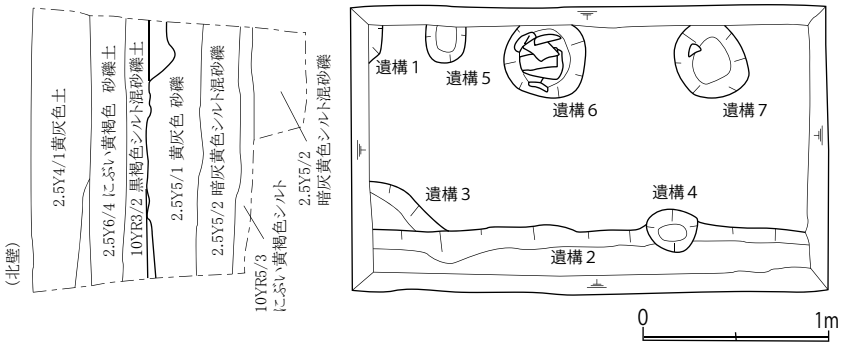

調査区平面図・北壁土層断面図

11　下佐々Ⅰ遺跡　　（調査件名：17－93－377）

種　別：試掘確認調査　　遺　構：なし

所在地：海草郡紀美野町下佐々地内　　遺　物：土師器、瓦器

遺跡位置図

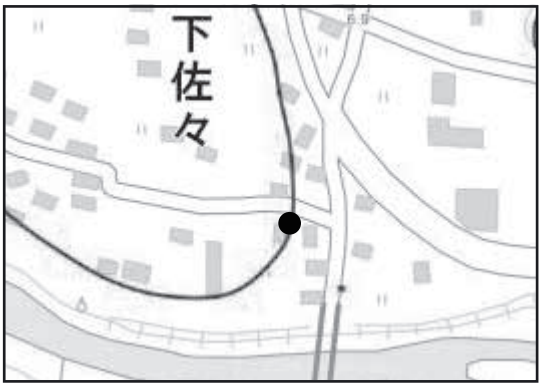

調査位置図

下佐々Ⅰ遺跡の範囲内で民間の工場建設が計画され、平成30年3月1日に文化財保護法第93条の届出が提出された。工場の建物基礎の下は地盤改良が計画されていたことから、和歌山県教育委員会では平成30年3月14日付けで確認調査が必要との取扱いを回答した。紀美野町教育委員会には埋蔵文化財専門職員が不在であることから、事前協議を受け、埋蔵文化財専門職員を派遣して試掘確認調査を実施することとした。3月26日に第１～５区について調査を実施し、調査面積は計24.6㎡である。

当遺跡は貴志川北岸の段丘上にあり、対象地はその南端部にあたる。基本層序は、第１層が暗灰黄色シルトで近現代の耕作土、第２層が明黄褐色シルト混砂質土で床土、第３層は黄褐色礫混砂質土、第４層は明黄褐色砂礫混シルト、第５層は明黄褐色シルト～砂質土である。

１区では調査区南側を中心に３層が堆積し、土師器片・瓦器片が出土したが、遺構の展開は確認されなかった。２区はベース土が安定していたが遺構はなく、遺物も１区に比べて少量であった。３区は耕作土の下が河川堆積であった。４区は２区同様の堆積で、遺構・遺物は確認されなかった。５区は敷地北側の浄化槽埋設予定地に設定し、２層の下で深さ1.25mの自然流路ないし谷状地形部を確認した。１～４区の調査成果から、今回の建物計画地は埋蔵文化財が展開する可能性が極めて低いと考えられることから、慎重工事の取り扱いが適切と判断された。５区については年代不詳の堆積土を完掘した。

調査地全景（東から）

５区（南東から）

12　根来寺遺跡（住持池改修）　　（調査件名：17－94－６）

種　別：確認調査、工事立会　　**遺　構：なし**

所在地：岩出市根来地内　住持池　　**遺　物：土師器片**

１．調査の経緯

和歌山県によりため池等整備工事に伴う住持池の改修が計画された。工事計画地は根来寺遺跡の範囲内であったことから、協議のうえ、工事計画の進行に合わせて順次、確認調査及び工事立会を実施することとした。調査は①南側堤体付近の工事立会、②池内北東部の土置場の確認調査、③東側堤体付近の確認調査、④西側堤体付近の確認調査に分けて実施した。調査面積合計は190.5㎡である。

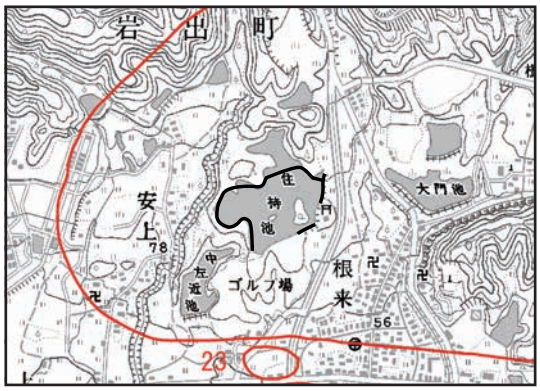

遺跡位置図

２．調査結果

根来寺遺跡は平安時代後期に始まり、室町時代に最盛期を迎えた広大な寺院の遺跡である。当時の様子を描いた絵図では現在の大門池付近まで坊院が建立されており、住持池南東側のバイパス道路工事に伴う発掘調査では多数の石造物が確認された。一方で、住持池北側の丘陵部や西側の道路建設地では遺跡の展開がみられず、今回の調査対象地付近が遺跡の展開範囲に含まれるのかどうか判然としない状況にあった。

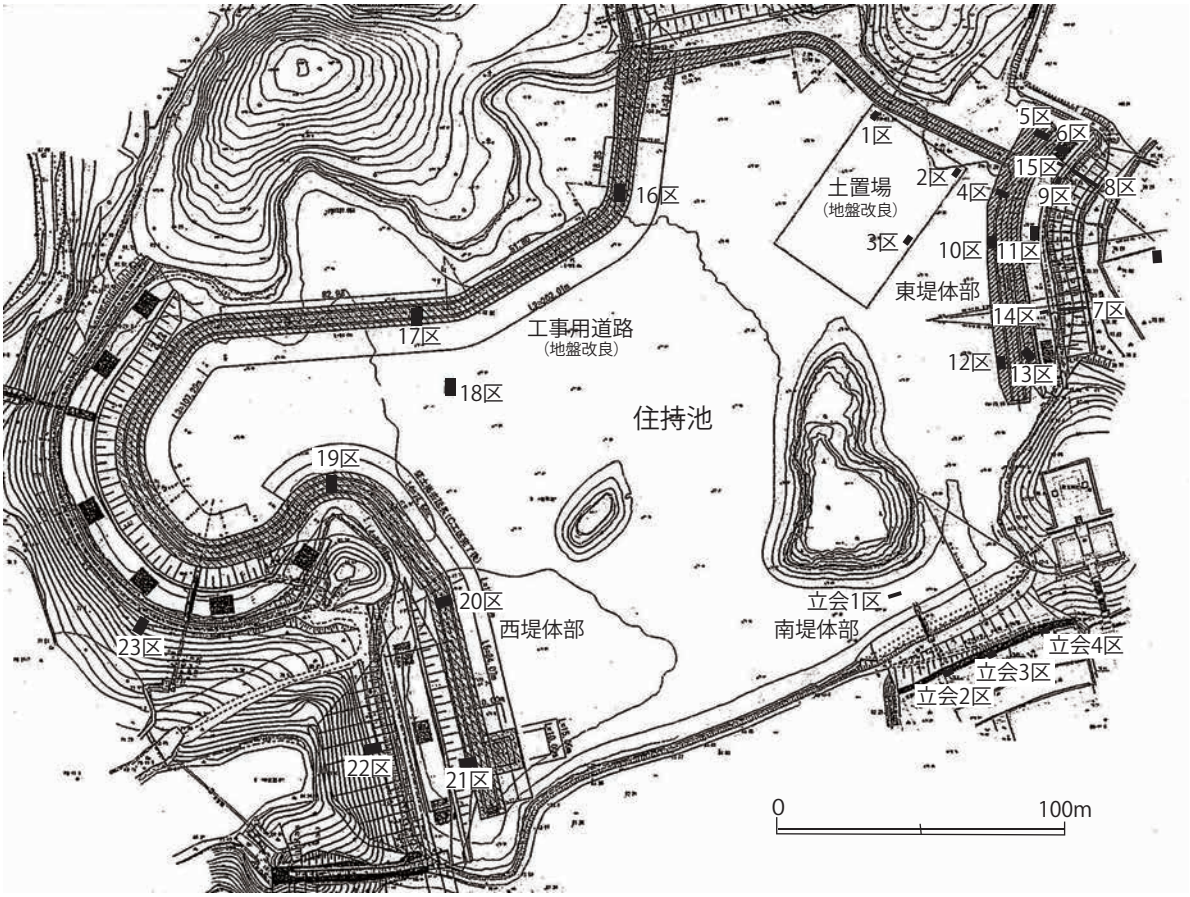

根来寺遺跡（住持池）確認調査区等配置図

（１）南側堤体付近（Ｂ工区）の工事立会

池の南にあたる工事対象地（Ｂ工区）には、池の水をせき止めるための大規模な堤が所在しているが、その堤の内側と樋門改修部分、堤の外側のＵ字溝設置部分は狭小であるため、平成29年４月20日に工事立会を実施した。

池内は泥の堆積のみであった。樋門部分では表土を除去し、旧堤体の一部とみられる部分を観察したが、範囲が狭く年代等についても不明であった。Ｕ字溝設置部分は先行して３か所を掘削して、地山上に土師器片が少量存在することを確認したが、遺構や遺物包含層等は確認されなかった。工事の際の掘方は既存のＵ字溝掘方内におさめることとなり、残りの工事は慎重工事の取り扱いとした。

（２）池内北東部の土置場の確認調査

池のやや北側に確保する工事用土置き場予定地について地盤改良する計画であったため、平成29年6月26日及び7月6日に確認調査（その１）を実施した。第１～３区、計31.8㎡を調査し、泥と砂の堆積の下で地山面を確認したが、遺構・遺物は確認されなかった。

（３）東堤体付近の確認調査

東堤体付近（Ａ工区）で地盤改良及び堤体の工事を行う場所について、平成29年9月25日、10月11・26日に第4～15区を設定して、計112.4㎡の確認調査を行った。

調査の結果、池の中に設定した調査区では泥の堆積がみられるだけであった。堤体部分については、工事で掘削が及ぶ範囲から盛土で堤防幅を広げる予定範囲まで、状況確認のため調査区を設定して掘削をおこなった。芝生等により土壌化した部分を１層として除去すると、互層に積んだ堆積が確認されたが、年代を示す遺物は出土しなかった。14・15区では池の内側に現場打ちのコンクリートが表面に貼ってあり、これより上に位置する2層の堆積には玉石が混じり、比較的新しい時期の堆積と推定される。３層と４層は年代不詳の堆積であり、掘削地点により、盛土堆積状況は少しづつ異なっている。旧表土とみられる５層と地山にあたる６層を確認したが、遺物は一切確認されなかった。

（４）西堤体付近の確認調査

西堤体付近（Ｃ・Ｄ工区）で地盤改良及び堤体の工事を行う場所について、平成29年1月15日から3月28日までのうち5日間、調査を行った。池内の地盤改良範囲では、第16～21区を設定して調査をおこなったが、池内への泥及び砂の流れ込み土が厚く堆積しており、遺物は一切含まれていなかった。

堤体の西側斜面には、22・23区を設定し調査を行った。堤体は急角度で立ち上がり、表土下はシルトブロックを含む明褐色シルト層が厚く堆積していた。締りはややあまく、22区の堆積中の上方にはゴルフボールが含まれていたことから、少なくとも堤体の上部は昭和時代以降のものと考えられる。

３．まとめ

今回の調査では、対象が狭小な南側堤体部について立会１～４区の工事立会を行った。

東・北・西側の住持池内下層と堤体改修部では、23箇所の調査区を設定し確認調査を行った。

確認調査の結果、対象地では埋蔵文化財の展開する可能性は極めて低いと判断されることから、平成19年3月28日付文第548号和歌山県教育委員会教育長通知「和歌山県における発掘調査を要する場合の取り扱い基準」に基づく取り扱いにより、土木工事を実施する際には慎重工事の指示が適当であると判断された。確認調査後、東側堤体の一部では、年代等の確認のための工事立会をおこなったが、出土遺物はみられなかった。

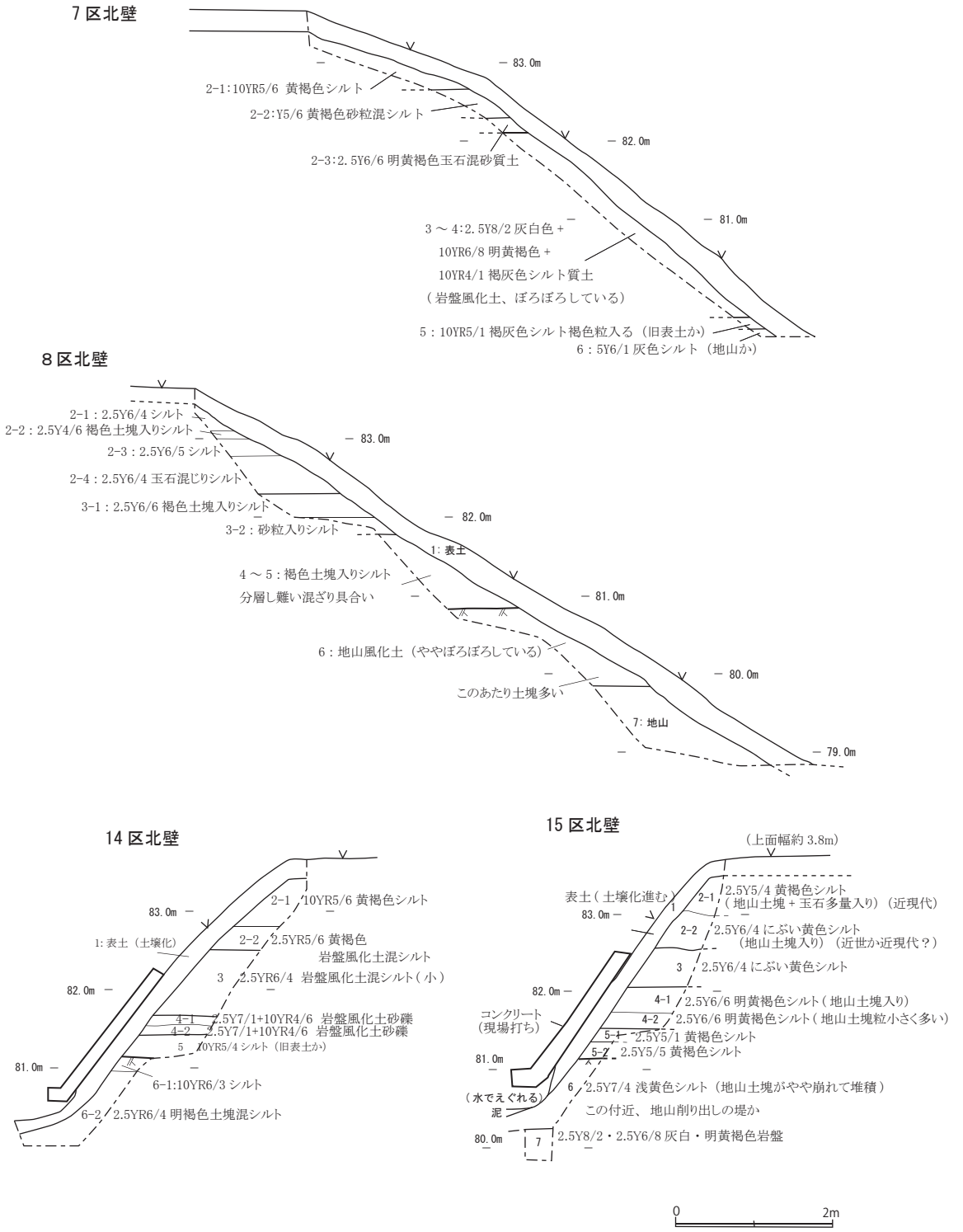

東堤体部土層断面図

13　東三谷遺跡　　（調査件名：17－94－183）

種　別：工事立会　　遺　構：なし

所在地：紀の川市東三谷春日谷　　遺　物：なし

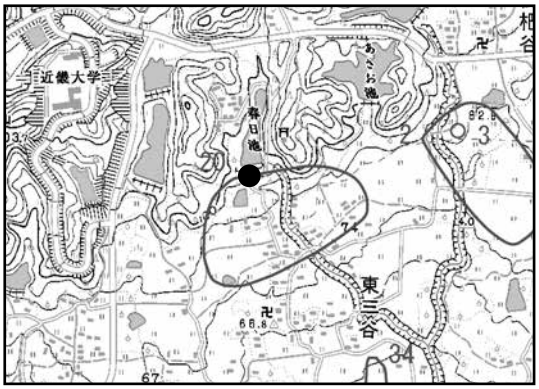

遺跡位置図

調査位置図

14　神野々Ⅲ遺跡　　（調査件名：17－94－24）

種　別：試掘確認調査　　遺　構：なし

所在地：橋本市神野々地内　　遺　物：なし

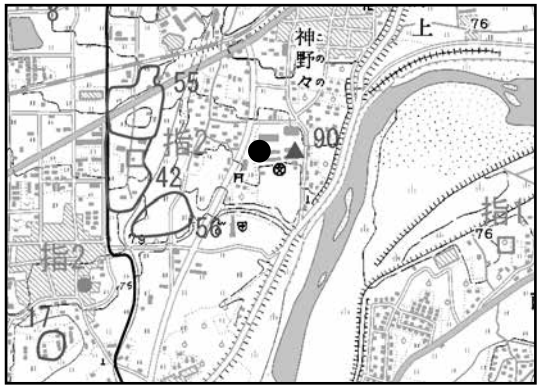

遺跡位置図

調査位置図

和歌山県が紀北農芸工業高校生徒ホール棟の建築工事を計画した。当学校敷地は弥生土器の出土地として知られていたことから、協議のうえ、試掘確認調査を行うこととした。

対象地は高校敷地の西側擁壁沿いで、既存の体育館の北側、校舎棟の南東にあたる。先行する既存建物の基礎を避けて、北・南・中央の順に１～３区を設定して掘削を行った。

各調査区は、旧建物基礎の影響で、現在の地表面から１m以上が攪乱されていた。攪乱より下には無遺物の砂礫層を中心とする層が厚く堆積しており、遺構・遺物はまったく確認されなかった。攪乱土の下のベース土は１区では褐色シルト、２区では地表下2.5mから東側のやや高い砂礫・砂・シルトが堆積し、地表下3.5mで水平堆積になっている。３区ではシルトと砂礫の互層となっており、河川堆積との関連が考えられた。

調査の結果、当該地において埋蔵文化財の展開する可能性は極めて低いことから、対象とする工事については慎重工事の扱いとした。

1 区　西壁

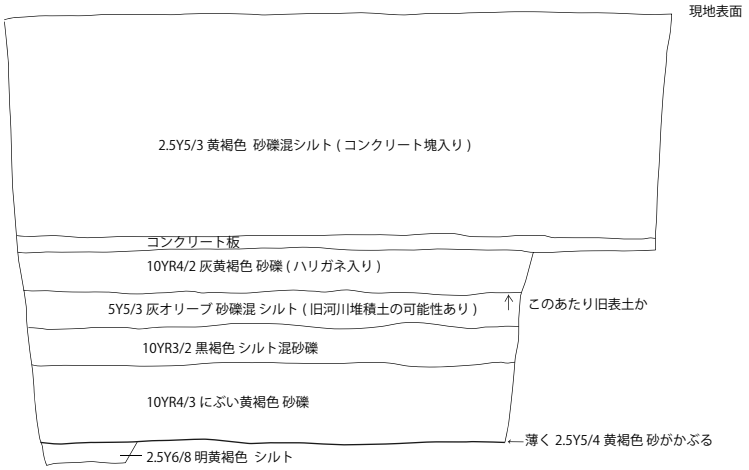

2 区　西壁

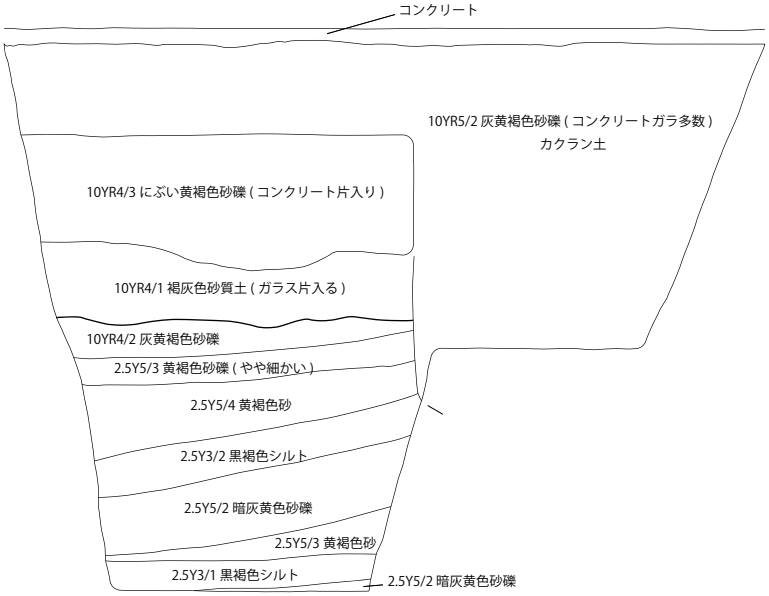

3 区　北壁

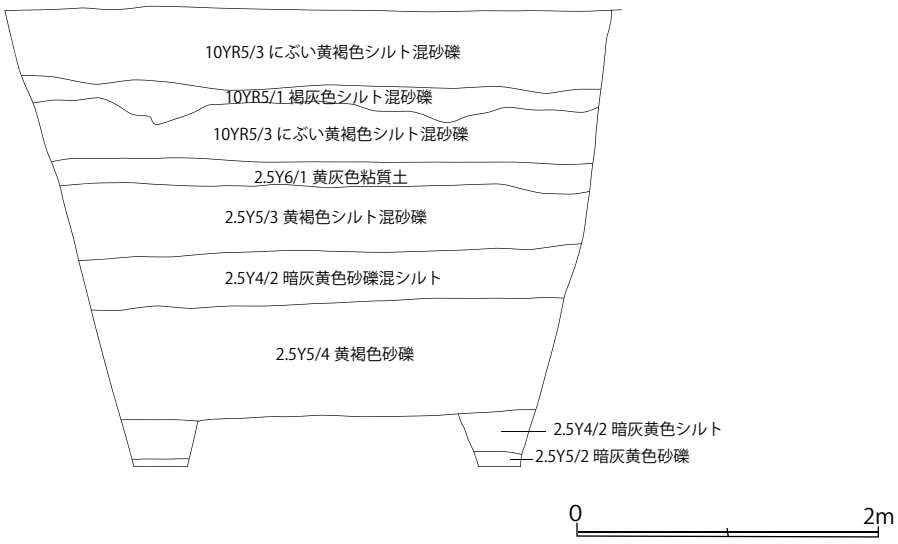

調査区土層断面図

15　真田屋敷跡　　（調査件名：17－94－60）

種　別：確認調査　　遺　構：鍛冶関連遺構、土坑、ピット、柱穴

所在地：伊都郡九度山町九度山　　遺　物：陶磁器、瓦、土師器、瓦器

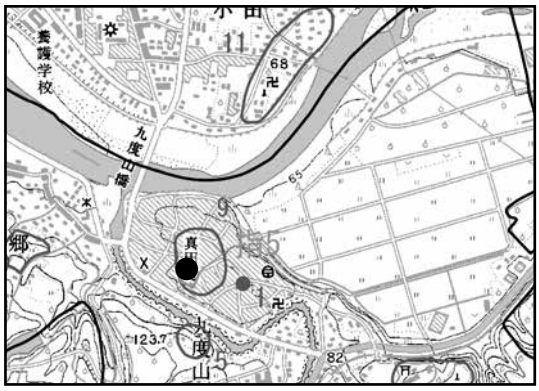

遺跡位置図

調査位置図

１.調査の経緯

九度山町により町道105号線の拡幅が計画され、その一部が埋蔵文化財包蔵地「真田屋敷跡」の範囲に該当した。このため、九度山町より確認調査の依頼があり、町道105号線道路改良工事に伴う真田屋敷跡確認調査として実施することとなった。

２.現況と既往の調査

当該遺跡でのこれまでの調査としては、平成22年度に県指定史跡「真田屋敷跡」東側の店舗建築計画地で確認調査が行われ、近世のピット等が検出された。平成26年度には史跡地内でトイレ改修と電気ケーブル埋設工事に伴い、工事立会を実施し、近世ないし近代とみられる時期の整地土が堆積する状況が確認された。平成27年度には今回の対象地北西の真田ミュージアムの建設に伴う確認調査が行われ、敷地南端の砂礫層上面にて、鎌倉時代の瓦器を含む土坑が検出された。

３.調査結果

南北道路に第１・２区、東西道路に第３・４区を設定し、確認調査を行った。

基本層序は次の５層に区分した。第０層：砕石、造成土。第１層：黄褐色のシルトであり、旧表土、耕作土と考えられる。第２層：にぶい黄褐色を呈し、砂礫が混じる砂質土。第３層：褐色の砂が混じるシルト。第４層：にぶい黄褐色であり、砂礫が混じる地山。

第１区　東西幅1.5、南北3.4mで設定した。当調査区から南は平坦で、北側は上り斜面となっている。調査区北端はコンクリート製の構造物によって攪乱されていた。中央から南側は表土下に２層、３層が堆積し、地表面から約0.6mでにぶい黄褐色

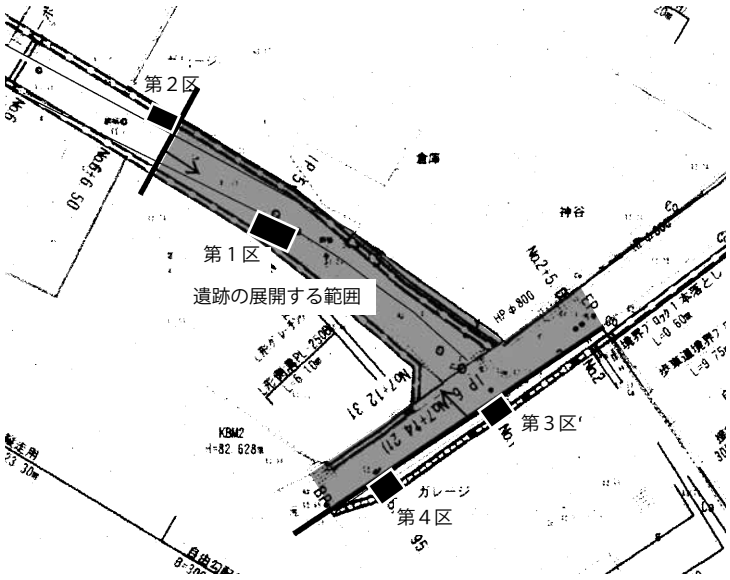

真田屋敷跡　埋蔵文化財取扱い図

砂礫土の地山となる。地山面上には褐色の土坑、ピットが５基検出され、土師質の土器片が出土した。遺構面精査時にも土師質の土器片がみられ、陶磁器片がみられないことから、これらの遺構は中世以前の遺構と考えられる。

第２区　東西1.1m、南北1.8mの調査区である。表土を除去すると近現代の建物跡に伴う整地跡がみられ、その直下の土坑から近世末期から近代にかけての陶磁器片や瓦片、ガラス片等が出土した。この土坑は数段階の埋土で埋まっており、中層・下層からは近世末の陶磁器、瓦片が多数出土し、最下層には20～30cmの楕円形の礫が比較的多く出土した。近世末の石組井戸が崩壊したあとに廃棄土坑としたものである可能性も考えられたため、掘り下げを行ったところ、壁面の土が崩落し安全上の問題があり、かつ西側建物への影響も懸念されたため、地表面から1.3mまで人力で掘り下げた状態で掘削を終えた。なお、第２区より南側は既存建物により攪乱されているものと考えられる。

第３区・第４区　東西道路の北側拡張部で電柱や擁壁による攪乱の影響が少ないと考えられる場所を選定して西側と東側に配置した。第３区は1.1m×2.3m、第４区は0.8m×2.0mで、造成度と攪乱土を除去すると地山面が確認され、遺構、遺物は検出されなかった。

３．まとめ

今回の調査では対象地の中央と南、北で異なる状況が確認された。これは過去の周辺の調査成果と整合性がある内容であり、周辺は次の３つの地区に分けられる可能性がある。

第１区は平成27年度第２区のように地山面上で中世以前の遺構が確認される場所である。地形に沿って伸びる東西道路沿いに同様の遺跡展開範囲が広がっている可能性がある。

第２区は近世遺構の整地跡及び遺構・攪乱がみられる場所で、史跡真田屋敷跡周辺にこのような状況が拡がっている可能性が考えられる。真田氏に関連する時期の遺構はなく、江戸時代の善名称院創建期の遺構もこれまで確認されていない。

第３・４区は平成27年度１・３～５区及び立会調査区のように地山を削平、整地した場所である。東西道路から北側の丘陵裾部にあたり、遺構・遺物の展開は確認されていない。

したがって、埋蔵文化財の展開が確認された範囲における工事に際しては、道路拡幅部及び工事により埋蔵文化財が損壊される部分について、記録保存目的の発掘調査が必要である。

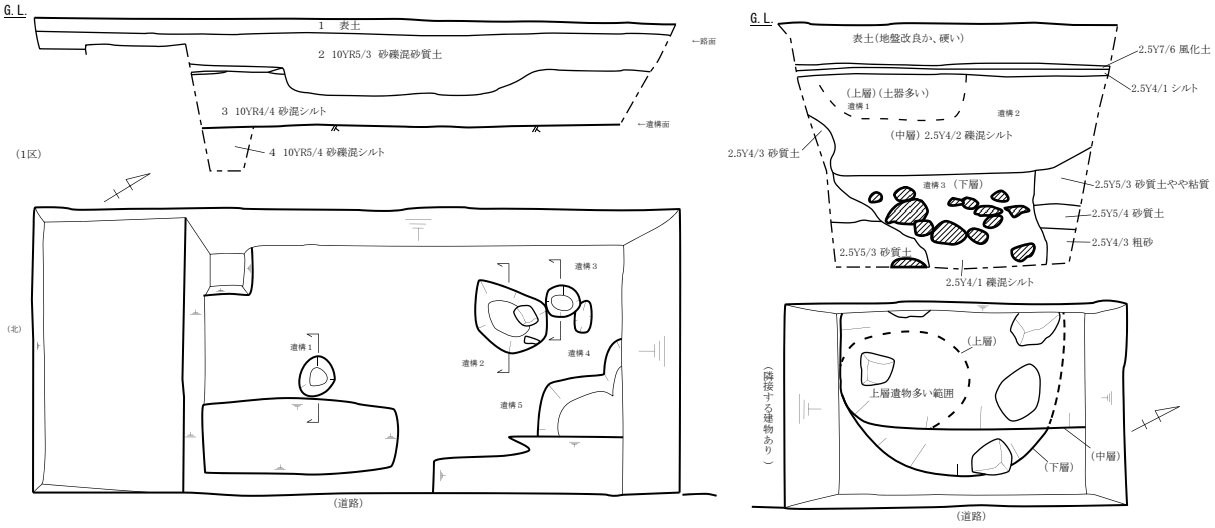

第１区・第２区　平面図及び土層断面図（S=1/40）

16　椒浜遺跡（工場止水壁設置工事）　　（調査件名：17－93－106）

種　別：確認調査　　**遺　構：なし**

所在地：有田市初島町浜　　**遺　物：土師器片**

１．調査の経緯

有田市浜に所在する椒浜遺跡の範囲で、JXTGエネルギー株式会社和歌山製油所内の通路下に止水壁を設置する計画がたてられ、平成29年６月８日に文化財保護法第93条の届出が提出された。工場の装置南西側の環境向上対策のための止水壁として幅３ｍ、延長103.4㎡、深さ0.7～1.5ｍの掘削を行う計画であり、和歌山県教育委員会では平成29年６月13日付けで確認調査が必要との取扱いを回答した。

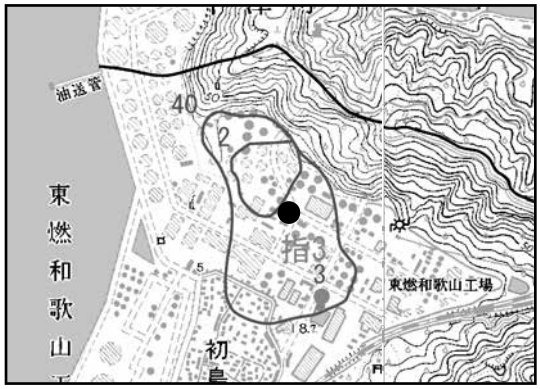

遺跡位置図

有田市教育委員会に埋蔵文化財専門職員が不在であったことから事前協議を行い、有田市教育委員会の依頼をうけて埋蔵文化財専門職員１名を派遣して調査を行い、公益財団法人和歌山県文化財センターがこれを支援することとなった。また、調査にあたっては、JXTGエネルギー株式会社の協力を受けた。

現地調査は平成29年6月22・23・27日に第１～４区で実施し、調査面積は計24㎡であった。

２．調査結果

南側通路部に東から順に第１～３区を設定し、そこから北へ曲がる通路の北端付近に第４区を設定した。各調査区は通路縦断方向に長軸を配して、幅２ｍ、長さ３ｍの規模で設定した。

第１区では盛土及び整地土層が４層あり、その下に砂層を確認した。砂層の上面付近で土師器片を１点確認したが、近現代の瓦等も多数あり、砂層上面は工場建設時の地表面と推定される。また、砂層上面と同じ高さから、調査区の西及び南方向へコンクリート構造物が続いている状況を確認した。

第２区では多数の配管が東西方向を向いて埋設されており、その掘方は調査区北側では深さ約1.1ｍ、南側では1.5ｍ以上に及ぶ。掘方の下からは砂層が確認されたが、遺構・遺物は確認されなかった。

第３区では、調査区の南北に配管があり、中央部分の地表下約1.2ｍで砂層を確認した。遺構は確認されず、土師器の細片が１点だけ出土した。

第４区では、全面に配管が通っていた。配管の間を掘り下げ、一部で地表下1.5ｍまで攪乱土であることを確認した。

３．まとめ

椒浜遺跡の南側にあたる場所で第１～４区を配置し確認調査を行った。遺構は確認されず、遺物も攪乱土下の砂層上面付近で、土師器片を２片確認しただけであった。

このため、今回の調査対象地は、埋蔵文化財が展開する可能性は極めて低いと判断されることから、平成19年３月28日付文第548号和歌山県教育委員会教育長通知「和歌山県における発掘調査を要する場合の取扱い基準」に基づく取り扱いにより、土木工事を実施する際には慎重工事の指示が適当であると判断された。

17　椒浜遺跡（クレーン設置工事）　（調査件名：17－93－50）

種　別：工事立会　　**遺　構：なし**

所在地：有田市初島町浜1000　　**遺　物：なし**

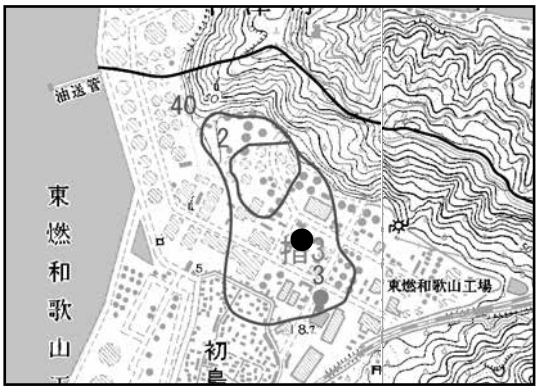

遺跡位置図

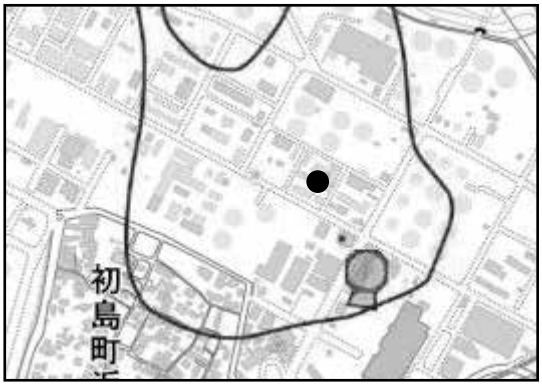

調査位置図

JXTGエネルギー構内の中央部の南北通路緑地帯にクレーン設置工事が計画され、工事立会を行った。掘削深度の比較的深い対象地の北端と南端では深さ１m以上に及ぶ攪乱土を確認した。対象地中央部では深さ0.65mまで近現代の堆積であることが確認できたが、それより下のシルト層の形成時期は不明である。

18　椒浜遺跡　（調査件名：　－　）

種　別：工事立会　　**遺　構：なし**

所在地：有田市初島町浜　　**遺　物：紅皿**

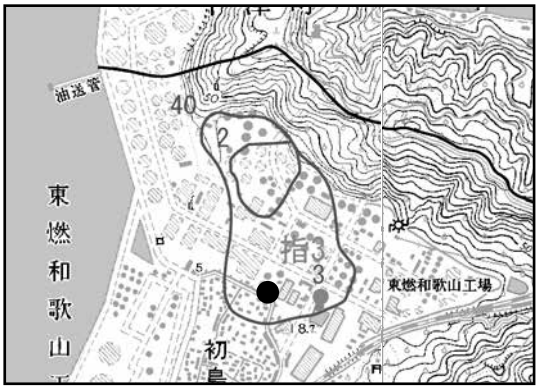

遺跡位置図

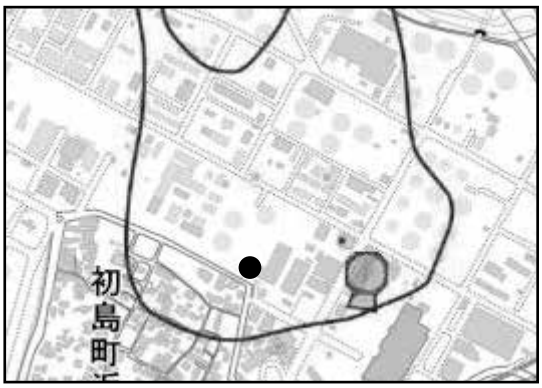

調査位置図

倉庫建設に伴う基礎部分の工事立会をおこなった。

建物基礎埋設のため約0.5mの深さで掘り下げたところ、多くの場所では近現代の遺物の混入する攪乱土であったが、その中から近世のものと考えられる紅皿片を確認した。一部では深さ0.3mで砂の堆積となったが、その形成年代は不明である。

19　旧円満寺跡　　（調査件名：17－93－56）

種　別：工事立会　　遺　構：なし

所在地：有田市宮原町東地内　　遺　物：土師器

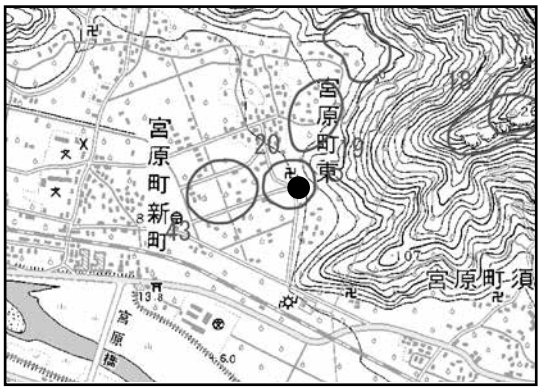

遺跡位置図

調査位置図

調査成果

個人住宅の浄化槽埋設に伴い工事立会を実施した。基本層序は０層：宅地造成土、洪水堆積粗砂層、１層：近世～近代水成堆積層、２層：地山層からなる。浄化槽埋設部分の大半は既存住宅便槽により攪乱されていたが、１－１層上面はシルト層が厚く堆積し、上面は凹凸が著しい。１層中には自然木、有機物を多く含み流れが緩やかな沼地状の地形と判断される。昭和28（1953）年の水害以前の現地には通称「ハス池」が存在していたようであり、工事立会で検出した水成堆積層はこの池の一部と考えられる。

20　上中野Ⅰ遺跡　　（調査件名：17－93－111）

種　別：工事立会　　遺　構：溝

所在地：有田郡広川町大字金屋字陰之岸地内　　遺　物：土師器

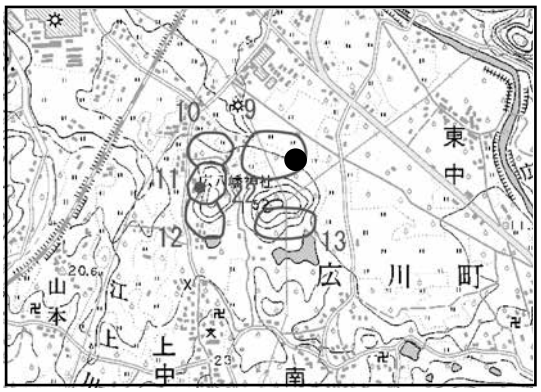

遺跡位置図

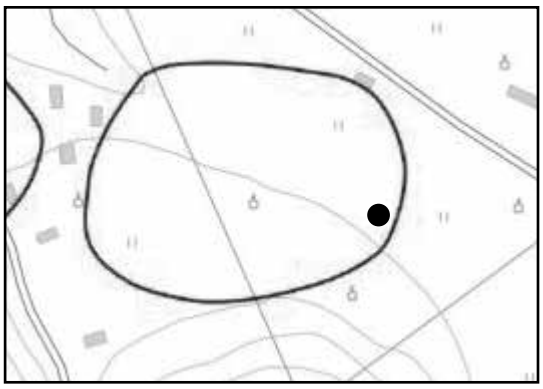

調査位置図

調査成果

個人住宅の浄化槽埋設に伴い工事立会を実施した。調査地は丘陵裾部に位置しており、斜面地を造成している。基本層序は０層：宅地造成土、１層：耕作土、２層：近世～近代盛土、３層：近世～中世包含層、４層：盛土、５層：基盤層となる。地表下1.4～1.5m付近の５層上面で遺構検出を行ったところ、中世の溝１条を検出した。丘陵裾部を東西に溝が存在し、さらに東に向かって一段下がることから水田区画と考えられる。検出遺構は記録作成を行い、調査を完了した。調査地点の周辺では、丘陵裾部にかけて埋蔵文化財が展開するものとみられる。

21　上中野Ⅱ遺跡、広八幡古銭出土地　　（調査件名：17－94－57）

種　別：確認調査　　遺　構：ピット、柱穴

所在地：有田郡広川町上中野字末～馬上　　遺　物：土師器、瓦器、礎板、瓦

１.調査の経緯

広川町により町道南広東１号線の道路改良工事が計画され、一部が周知の埋蔵文化財包蔵地である「上中野Ⅱ遺跡」及び「広八幡古銭出土地」に該当することから、広川町から確認調査の依頼があり、第１～７区を設定して調査を実施した。

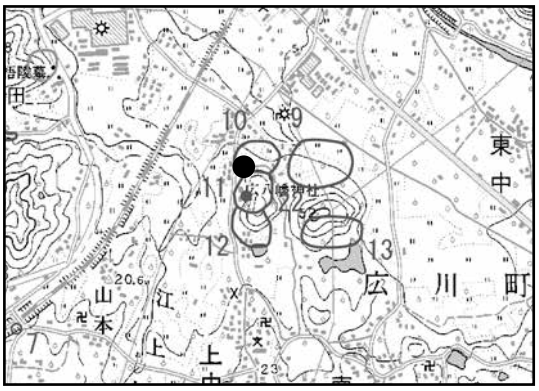

遺跡位置図

２.現況と既往の調査

上中野Ⅱ遺跡は、石鏃や須恵器の出土が確認され、縄文時代から古墳時代の遺物散布地として知られている。また、埋蔵文化財包蔵地の範囲内には現在でも明王院の護摩堂がのこり、中世に建立された寺院跡が検出される可能性が考えられる。広八幡古銭出土地は、唐銭・宋銭の出土地として知られた遺跡である。平成29年に行われた広八幡神社境内での防災用配管工事に伴う立会調査では、社殿北西部で瓦器片を含むピット、社殿と多宝塔跡の旧谷筋で中世瓦等が検出されている。

３.調査結果

第１～４区は周知の埋蔵文化財包蔵地である上中野Ⅱ遺跡の範囲内、第５・６区は周知の埋蔵文化財包蔵地である広八幡古銭出土地の範囲内、第７区は広八幡古銭出土地の隣接地にあたる。

上中野Ⅱ遺跡及び広八幡古銭出土地の試掘確認調査では、調査対象地北西隅の第１区で中世の柱穴、ピットを検出した。周辺には明王院をはじめとする寺院が存在したと考えられており、これに関連する遺構群と推定された。一方、第２区から第７区では、表土下で岩盤や湿地等が確認され、遺跡の範囲外と考えられた。以上のことから、埋蔵文化財の展開が確認された範囲である第２区より第１区側の範囲においては、道路拡幅部及び埋蔵文化財が掘削されて損壊される部分について記録保存目的の発掘調査が必要である。

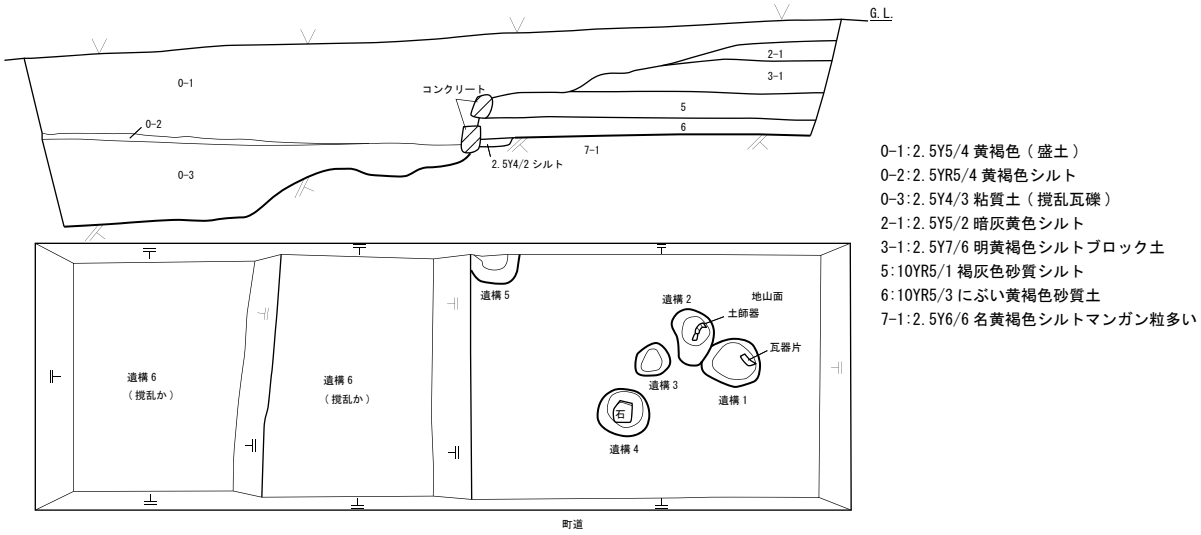

上中野Ⅱ遺跡　第１区平面図及び北壁土層断面図（S=1/40）

22　小松原Ⅱ遺跡、湯川氏館跡　　（調査件名：17－94－10）

種　別：工事立会　　遺　構：土坑、溝、落ち込み

所在地：御坊市湯川町小松原43－1　　遺　物：土師器、瓦器、礫石器、焼土塊

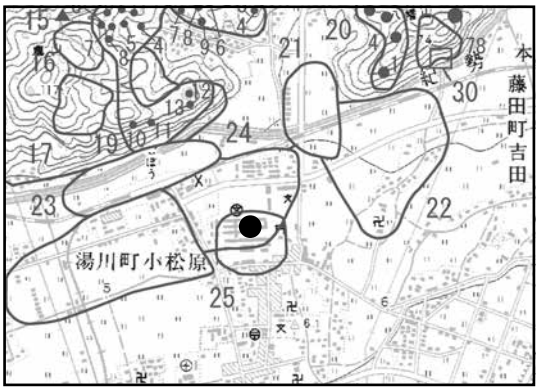

遺跡位置図

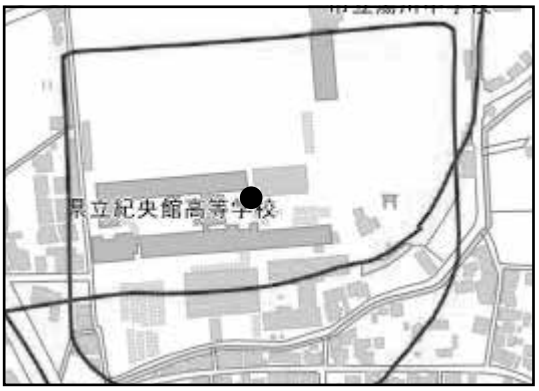

調査位置図

調査成果

電気配管埋設に伴い工事立会を実施した。工事立会はGL－1.2m以上掘削が行われるハンドホール部分３か所を対象とし、埋蔵文化財の検出深度に応じて今後工事立会を行う範囲を確認することとした。

HH１については施工深度まで掘削を行ったが、既設配管工事により攪乱され、埋蔵文化財は確認できなかった。HH２については、GL－1.1m付近で第４層が存在する。第４層上面では室町時代の遺構面を確認し、土坑２基を検出した。土坑については掘削を行ったところ、土師器及び礫を多く含む。中世の遺構と考えられることから、これらについては記録作成を行った。なお、HH１及びHH２の管路については、遺構面まで掘削が及ばないため慎重工事とした。

また、HH３については３層上面で溝２条及び石組み遺構を検出した。施工深度については協議の結果、遺構面保護層が確保できるGL－1.0m以内に掘削を変更することとなったため、慎重工事の取扱いとした。

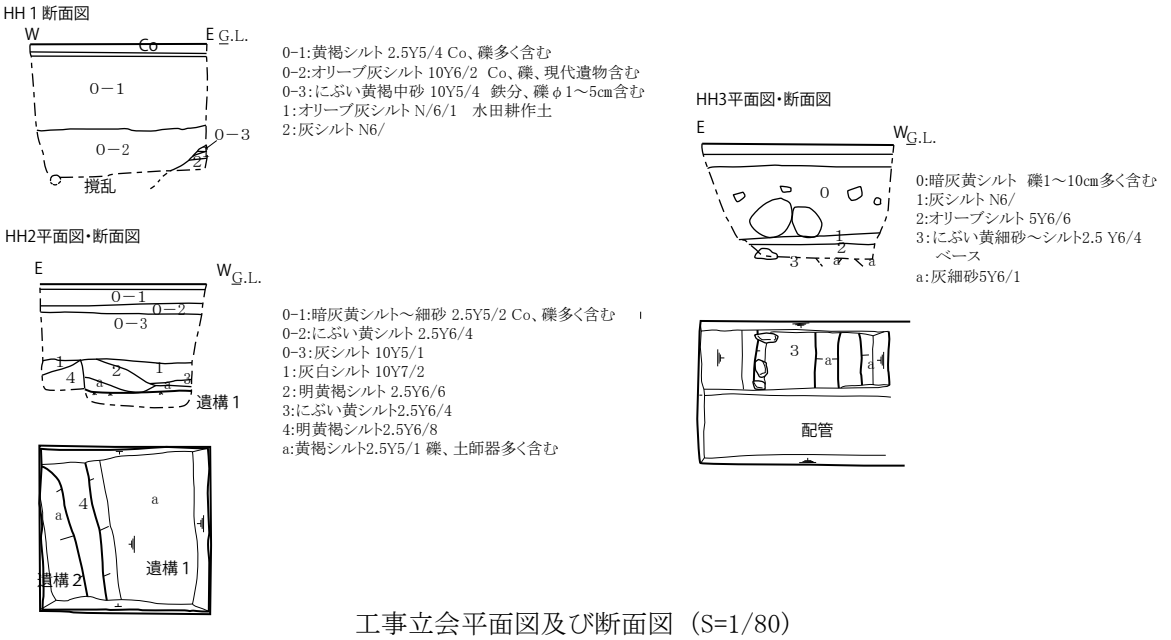

工事立会平面図及び断面図（S=1/80）

23　髙家遺跡　　（調査件名：17－94－８）

種　別：確認調査、工事立会　　**遺　構：柱穴・溝**

所在地：日高郡日高町髙家地内　　**遺　物：須恵器・土師器・土師質土器・染付**

１．調査の経緯

日高町によりバス車庫及び水防倉庫等の建設が計画され、計画地が周知の埋蔵文化財包蔵地である高家遺跡の範囲内であることから、日高町長より平成29年４月14日付けで文化財保護法第94条の通知が提出された。日高町には埋蔵文化財専門職員が不在であったことから依頼を受け、これを受諾して確認調査をおこなうこととなった。

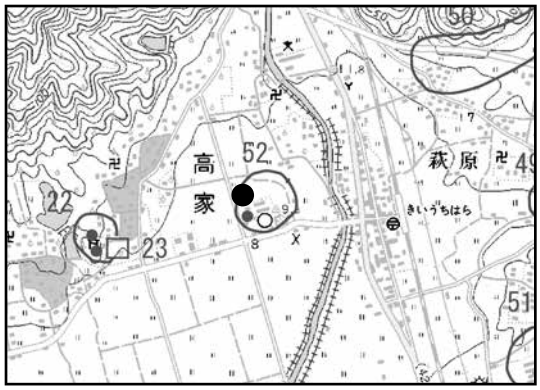

遺跡位置図

対象地西側は５月24日に確認調査を行い、調査報告書（その１）でバス車庫の建物基礎部分については工事立会、配管部分については慎重工事の取り扱いとした。工事立会は６月１日に実施した。

また、対象地東側について10月３・４日に確認調査を行い、調査報告書（その２）で水防倉庫建物基礎部について工事立会の取扱いとした。工事立会は、10月10日に実施した。

２．調査成果

（1）バス車庫付近の調査（確認調査１：１～５区、工事立会：６～９区）

バス車庫建設予定地の南西に１区、北東に２区を設定し確認調査をおこなった。１区では砂礫

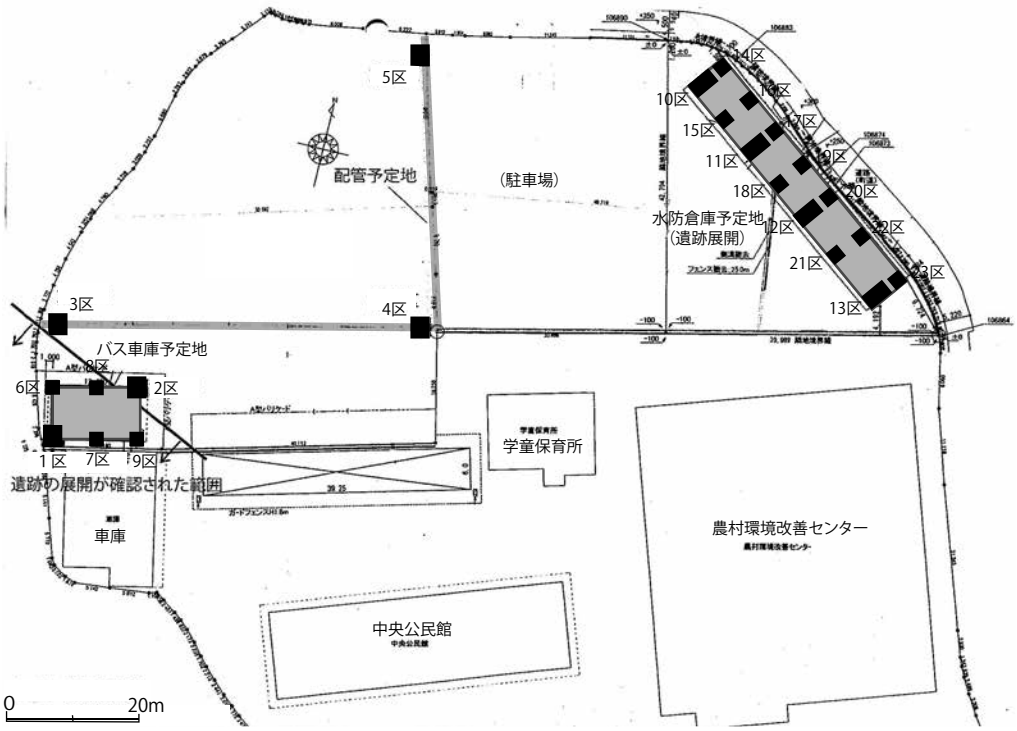

調査区配置図

ベース土の上に古代の須恵器と土師器が多数含まれる土坑状の堆積を確認した。２区は不安定な湿地状の堆積で河川堆積と推定される。３～５区は配管予定地に配置したが、遺構・遺物は確認されなかった。

１区で埋蔵文化財が展開していたことから、独立基礎部について６～９区として工事立会を実施したところ、7・９区にかけて古墳時代後期から平安時代前期の須恵器・土師器を多数含む暗褐色砂混シルトの堆積層が続く状況を確認した。この堆積層は深さ25㎝以上、東西12m以上、南北2m以上で調査対象地の南へ続いており、浅い土坑または窪みと判断されるものである。バス車庫北側の第２～６・８区では遺構は確認されておらず、対象地北西部は埋蔵文化財の展開が希薄なものと推定された。

(２)水防倉庫付近の調査

水防倉庫の独立基礎埋設予定地に合わせ、北西から南東へ順に第10～13区を設定して確認調査を行った。各調査区は４×２ｍで、舗装面をコンクリートカッターで外して調査をおこなっている。基本層序は、第０層：砂礫土（造成土）、第１層：灰オリーブ色シルト（旧耕作土）、第２層：灰～暗褐色砂礫（河川状堆積）、第３層：灰～灰オリーブ・黄灰色砂混シルト（古代の遺物包含層）、第４層：暗褐色シルト（古墳時代の遺物包含層）、第５層：灰黄褐色～灰オリーブ色砂混シルト・砂礫土（地山）である。

第10区は複数の河川堆積とみられる砂礫層が堆積しており、遺構・遺物は確認されなかった。

第11区では飛鳥時代から鎌倉時代までの土器を多数含む褐灰色砂質土の遺物包含層（第3-1層・遺構5）を確認した。第4-1層を掘り下げると、地山面上に古墳時代前期とみられる溝の肩部と考えられる遺構（遺構6）が確認された。遺構６は幅1.8m以上、深さ約40㎝の溝状の遺構で、土師器の高坏・壺・甕の破片等が多数出土した。

第12区はコンクリート製構造物により攪乱されており、遺構・遺物は確認されなかった。

第13区では造成土を約60㎝下げると柱穴・土坑・ピットのある遺構面が確認された。このうち柱穴は一辺約90～95㎝の隅丸方形の掘方をもつもので、掘立柱建物があった可能性が考えられる。土色からは柱穴痕はわからなかったが、掘方下部に柱当たりとみられる痕跡が３か所確認され、約25㎝の柱を３回据えなおした柱穴ないしは添え柱をもつ柱穴であるものと認識される。出土遺物は土師器と須恵器の破片が認められるが、刷毛目調整の甕破片や粗い胎土で口縁部が広がる製塩土器片の可能性のある破片を含んでおり、古代の遺物である可能性が高い。当調査区の東西及び南側の隣接地の開発においては、今後特に注意が必要である。

第11区と第13区で遺跡の展開が確認されたことから、掘削が遺物包含層の深さに及ぶ水防倉庫の独立基礎部について、第14区～第23区を設定して工事立会をおこない記録を作成した。

第15区では土坑状の遺構、第16区では溝状の遺構、第17区では遺物包含層、第19区ではピットと遺物包含層を確認した。

１区、７区調査状況（東から）

３．まとめ

高家遺跡では、西側のバス車庫地点と東側の水防倉庫地点において確認調査の結果、埋蔵文化財の展開が確認された。各建物のうち遺構及び遺物包含層に工事の影響が及ぶ範囲は独立基礎部分にとどまるため、これらの範囲について立会調査を実施した。調査区は１～23区であり、埋蔵文化財の展開している範囲内の調査成果は別添図のとおりである。

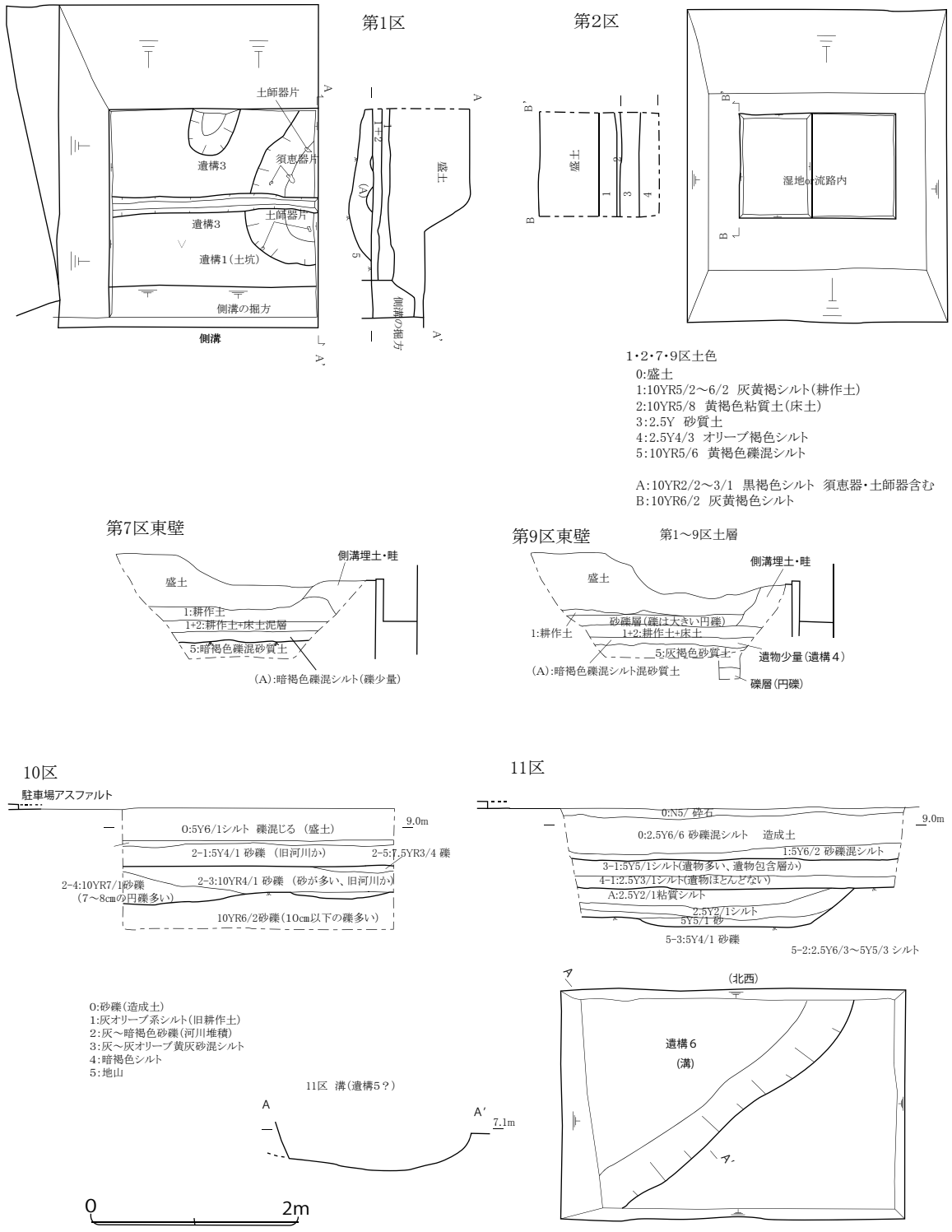

調査区平面図・断面図①

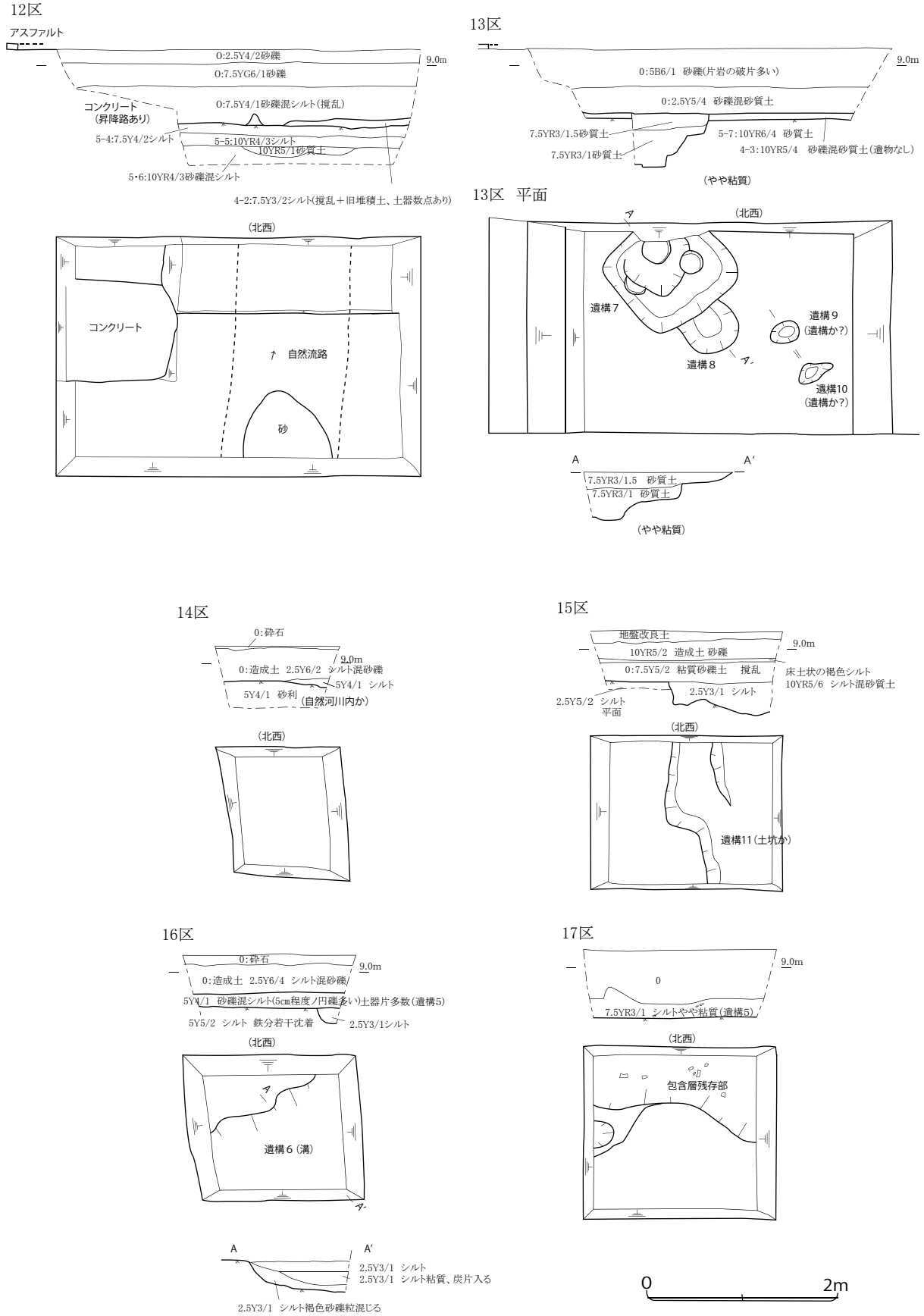
12区
アスファルト
O:2.5Y4/2砂礫
O:7.5YG6/1砂礫
9.0m
コンクリート
(昇降路あり)
O:7.5Y4/1砂礫混シルト(撹乱)
5-4:7.5Y4/2シルト
5-5:10YR4/3シルト
10YR5/1砂質土
5・6:10YR4/3砂礫混シルト
4-2:7.5Y3/2シルト(撹乱＋旧堆積土、土器数点あり)
(北西)
コンクリート
自然流路
砂
13区
0:5B6/1 砂礫(片岩の破片多い)
9.0m
0:2.5Y5/4 砂礫混砂質土
7.5YR3/1.5砂質土
7.5YR3/1砂質土
5-7:10YR6/4 砂質土
4-3:10YR5/4 砂礫混砂質土(遺物なし)
(やや粘質)
13区 平面
(北西)
遺構7
遺構8
遺構9
(遺構か?)
遺構10
(遺構か?)
A
A'
7.5YR3/1.5 砂質土
7.5YR3/1 砂質土
(やや粘質)
14区
0:砕石
9.0m
0:造成土 2.5Y6/2 シルト混砂礫
5Y4/1 シルト
5Y4/1 砂利
(自然河川内か)
(北西)
15区
地盤改良土
10YR5/2 造成土 砂礫
9.0m
0:7.5Y5/2 粘質砂礫土 撹乱
床土状の褐色シルト
10YR5/6 シルト混砂質土
2.5Y3/1 シルト
2.5Y5/2 シルト
平面
(北西)
遺構11(土坑か)
16区
0:砕石
9.0m
0:造成土 2.5Y6/4 シルト混砂礫
5Y4/1 砂礫混シルト(5cm程度ノ円礫多い)土器片多数(遺構5)
5Y5/2 シルト 鉄分若干沈着
2.5Y3/1シルト
(北西)
遺構6(溝)
A
A'
2.5Y3/1 シルト
2.5Y3/1 シルト粘質、炭片入る
2.5Y3/1 シルト褐色砂礫粒混じる
17区
0
9.0m
7.5YR3/1 シルトやや粘質(遺構5)
(北西)
包含層残存部
0
2m

調査区平面図・断面図②

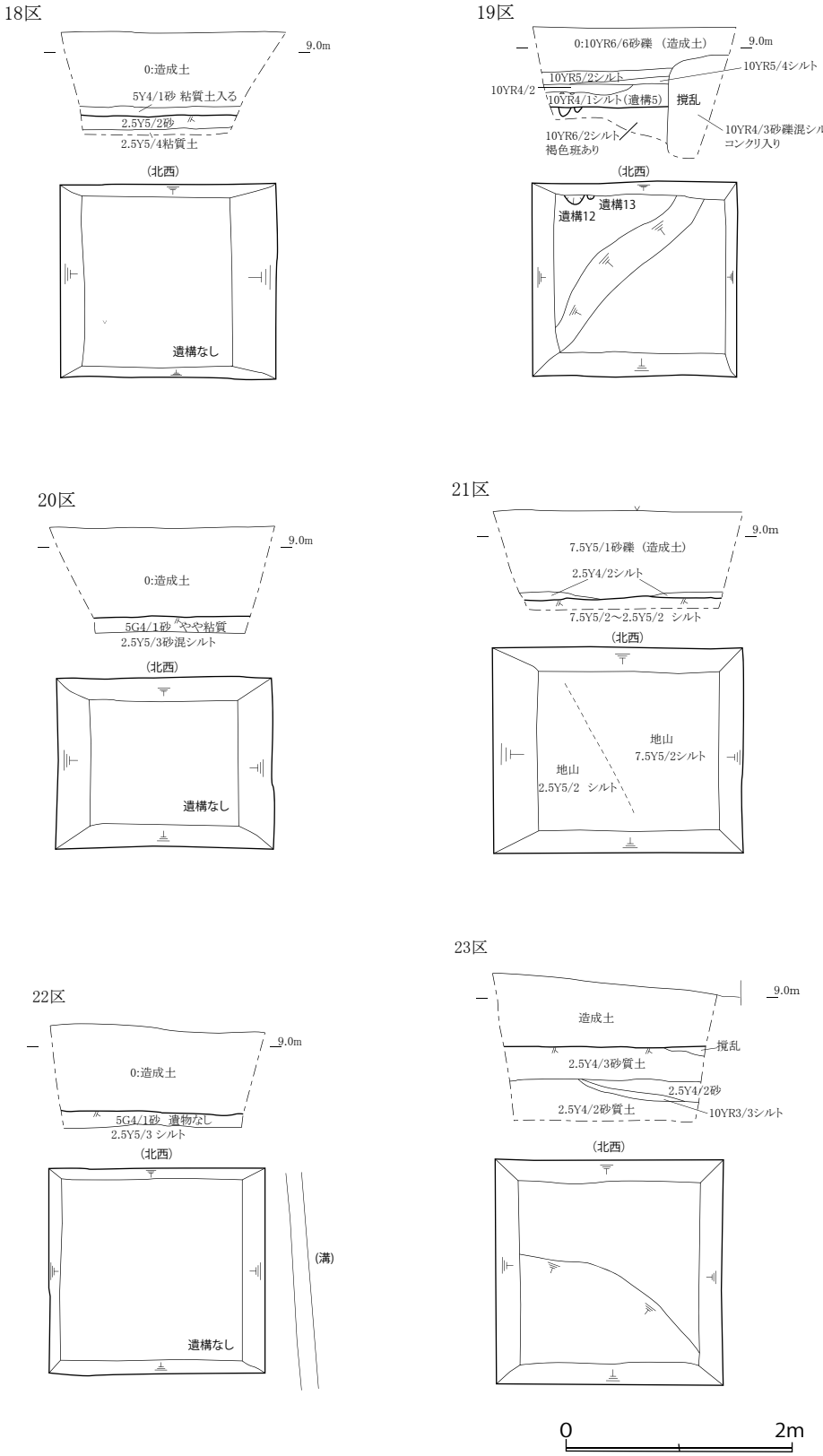
18区
9.0m
0:造成土
5Y4/1砂 粘質土入る
2.5Y5/2砂
2.5Y5/4粘質土
(北西)
遺構なし
19区
0:10YR6/6砂礫 (造成土)
9.0m
10YR5/4シルト
10YR5/2シルト
10YR4/2
10YR4/1シルト(遺構5)
撹乱
10YR6/2シルト
褐色斑あり
10YR4/3砂礫混シルト
コンクリ入り
(北西)
遺構13
遺構12
20区
9.0m
0:造成土
5G4/1砂 やや粘質
2.5Y5/3砂混シルト
(北西)
遺構なし
21区
9.0m
7.5Y5/1砂礫 (造成土)
2.5Y4/2シルト
7.5Y5/2～2.5Y5/2 シルト
(北西)
地山
7.5Y5/2シルト
地山
2.5Y5/2 シルト
22区
9.0m
0:造成土
5G4/1砂 遺物なし
2.5Y5/3 シルト
(北西)
(溝)
遺構なし
23区
9.0m
造成土
撹乱
2.5Y4/3砂質土
2.5Y4/2砂
2.5Y4/2砂質土
10YR3/3シルト
(北西)
0
2m

調査区平面図・断面図③

24　吉原遺跡　　（調査件名：17－94－47）

種　別：工事立会　　遺　構：石敷遺構、土壙墓

所在地：日高郡美浜町吉原地内　　遺　物：なし

遺跡位置図

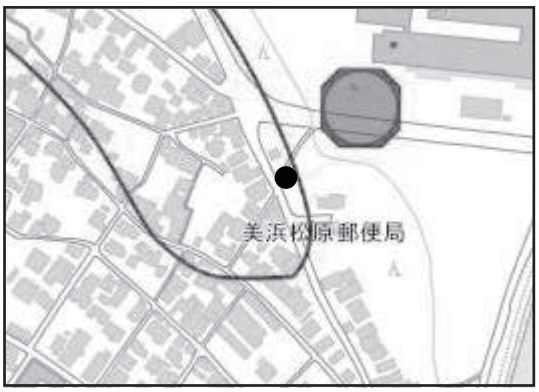

調査位置図

美浜町による津波避難用の高台建設に伴い、下水道管の埋設工事が行われることから、平成29年７月25日に美浜町教育委員会とともに工事立会を行った。

高台北西側の昇降路の下から西側の道路の間の区間について工事立会をした。道路に近接した桝設置部では、表土及びオリーブ褐色系の砂を除去すると暗オリーブ褐色砂質土の遺構が確認できた。これは高台建設に伴い調査された土壙墓群を形成する遺構の一つと考えられる。また、その下層で黄褐色系の砂層を掘削すると、川原石とみられる丸みを帯びた石を列状に並べた遺構が検出された。土壙墓群の形成年代が中世後半から近世初めにかけての時期であったことから、この列石状遺構は中世以前の遺構と考えられる。列は調査区の壁面で道路側に直角に折れ曲がるようであり、方形の遺構と考えられる。和歌山県文化財センターによる発掘調査時に下層確認調査で検出された列石状遺構（4区下層029）が類似遺構として挙げられるが、ともに共伴する遺物はなく、年代不詳はである。

桝設置個所は道路沿いから東側へと設計変更することが可能であったため、現地協議の結果、石組遺構は現状保存が図られた。

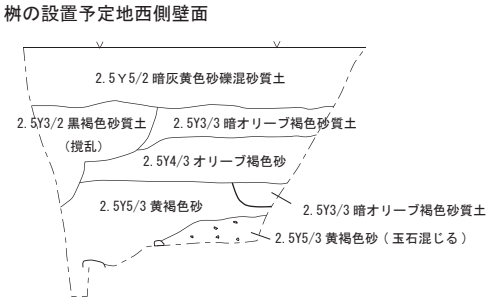

列石状遺構検出状況

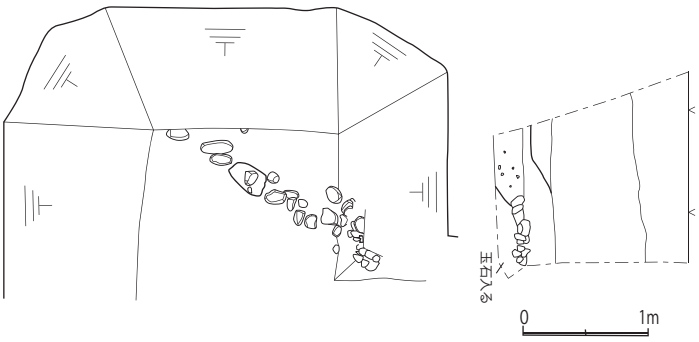

列石状遺構付近の平面・断面図

25　和田Ⅱ遺跡（宅地造成）　　（調査件名：17－93－78）

種　別：試掘確認調査　　**遺　構：なし**

所在地：日高郡美浜町和田地内　　**遺　物：土師器**

１．調査の経緯

日高郡美浜町和田に所在する和田Ⅱ遺跡の範囲内で分譲住宅の工事が計画され、平成29年5月29日に文化財保護法第93条の届出が提出された。このため、宅地造成工事について、和歌山県教育委員会では平成29年6月2日付け文第04030001号の(78)で試掘確認調査が必要との取扱いを回答した。

和歌山県教育委員会では美浜町教育委員会に埋蔵文化財専門職員が不在であることから試掘確認調査の依頼があり、これを受諾した。

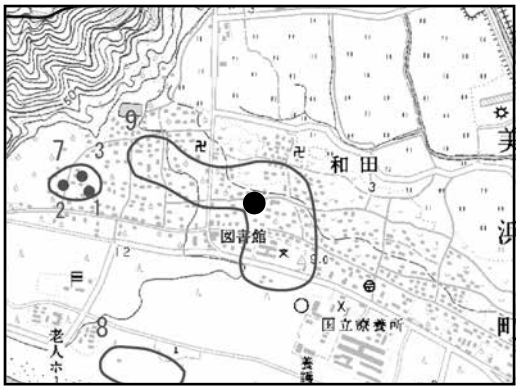

遺跡位置図

現地調査は平成29年6月13日に第１～４区について、調査面積は計15.3㎡である。

２．調査結果

周知の埋蔵文化財包蔵地の範囲砂堆の北斜面部を中心に展開しており、調査対象地においては北東側が包蔵地の範囲内にあたっている。そこで包蔵地の範囲付近について、敷地北側に２か所と道路用地に２か所の調査区を設定して調査をおこない、埋蔵文化財が広がる可能性が認められた場合、必要に応じて調査区を追加することとした。

第１・２区は道路予定地の東西に配置した。第１区は第３層で土師質細片を１点だけ確認したが、第４層上面には遺構は確認されなかった。第２区でも同様に遺跡の展開は見られなかった。

第３・４区は調査対象地の北側で、北東端と北西端に配置した。第１・２区より第１層がやや厚いが基本層序は同様で、埋蔵文化財の展開はみられなかった。

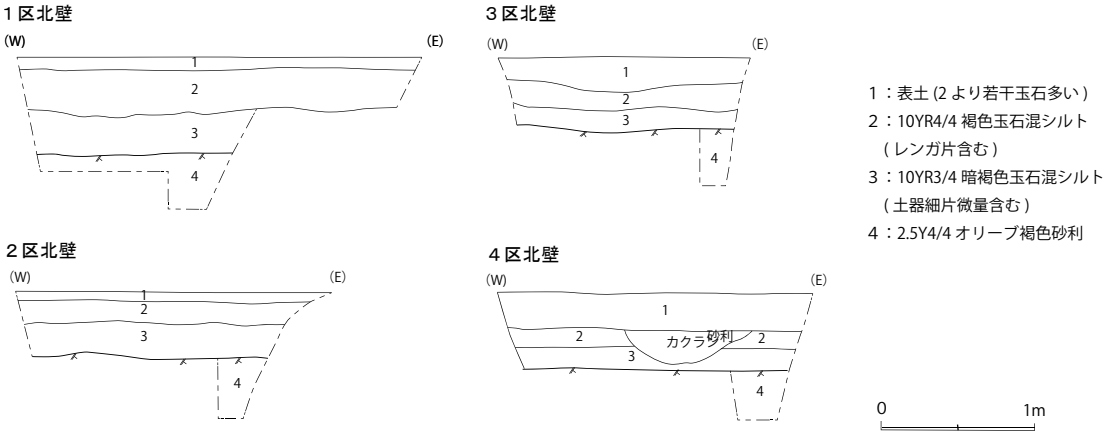

遺跡位置図

３．まとめ

和田Ⅱ遺跡の南西隅付近に第１～４区を配置し試掘確認調査を行ったが、埋蔵文化財の展開する状況は確認されなかった。このため、土木工事を実施する際には慎重工事の扱いが適当であると判断した。

26　和田Ⅱ遺跡（個人住宅基礎・配管）　（調査件名：17－93－109）

種　別：工事立会　　**遺　構：土坑・ピット**

所在地：日高郡美浜町和田　　**遺　物：土師器・須恵器・青磁・瓦**

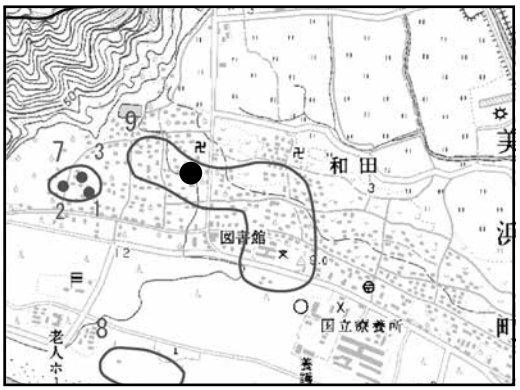

遺跡位置図

調査位置図

個人住宅の建設に伴い、工事立会を行った。

敷地北西側の配管取り付け部に設定した１区で埋蔵文化財の展開を確認し、配管のやや深い道路隣接地から２ｍ分を記録保存した。調査区東側の土坑からは巴紋軒丸瓦と青磁碗の破片が出土した。また、この土坑に先行するやや浅い土坑からは土師器片、遺物包含層からは土師器と須恵器の破片が出土している。

建物の布基礎部については、２～５区を設定して掘削をおこない、掘削が表土・造成土内におさまる状況を確認した。

当該地は調査件名17-93-78の試掘確認調査地点からやや下った砂堆後背地にあたり、同町内の吉原遺跡で埋蔵文化財の展開が確認された場所と同様の立地にあたる。

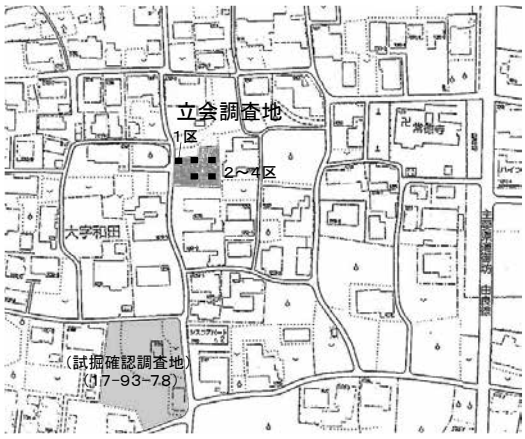

調査対象地周辺

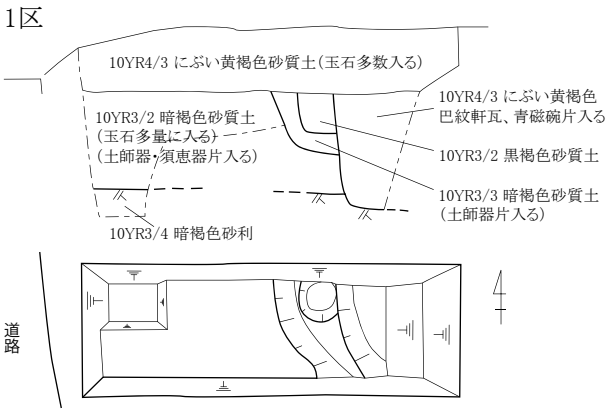

１区平面図・断面図

27　和田Ⅱ遺跡（公共下水配管部）　（調査件名：17－93－327）

種　別：工事立会　　遺　構：なし

所在地：日高郡美浜町和田　　遺　物：なし

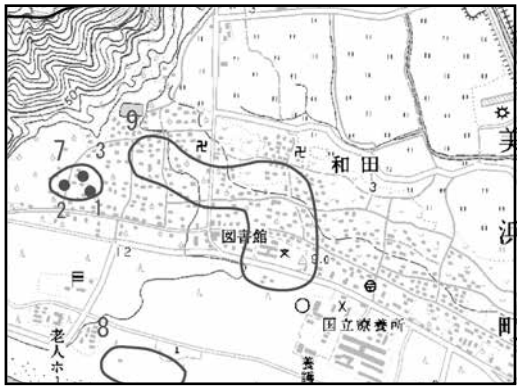

遺跡位置図

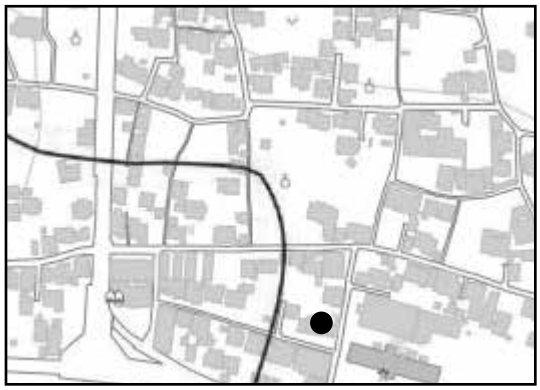

調査位置図

和田小学校の西側の宅地の南東部に公共下水配管を引き込むための掘削を行う箇所について、工事立会をおこなった。工事掘削の及ぶ深度まで調査を行ったが、埋蔵文化財の展開は確認されなかった。

28　吉原御坊跡　（調査件名：17－93－207）

種　別：工事立会　　遺　構：なし

所在地：日高郡美浜町吉原地内　　遺　物：土師器

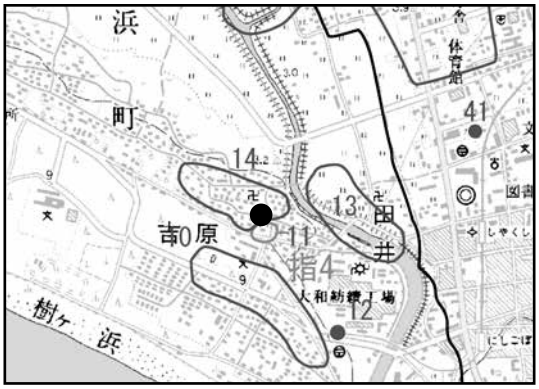

遺跡位置図

調査位置図

美浜町吉原の王子社北西側に位置する個人住宅建築に伴い工事立会をおこなった。建物基礎部分については造成土内におさまると考えられ、掘削深度の深い配管部分について工事立会を行っている。

対象地は松見寺の東側にあたり、吉原御坊の一部を形成している場所と推定される。敷地の北東部と南東部、その中間の配管屈折部に調査区を設定して掘削を行ったが、埋蔵文化財の展開はみられなかった。攪乱により埋蔵文化財の展開する可能性のある深さも不明であったため、一部区間について工事立会を行ったが、埋蔵文化財の展開は確認されなかった。

29　片山遺跡　　（調査件名：17－94－18）

種　別：工事立会　　遺　構：なし

所在地：日高郡みなべ町芝407　　遺　物：なし

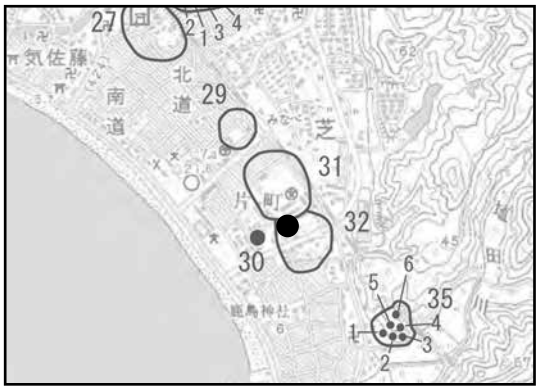

遺跡位置図

調査位置図

30　大塚遺跡　　（調査件名：17－93－107）

種　別：工事立会　　遺　構：なし

所在地：日高郡みなべ町東吉田　　遺　物：土師器

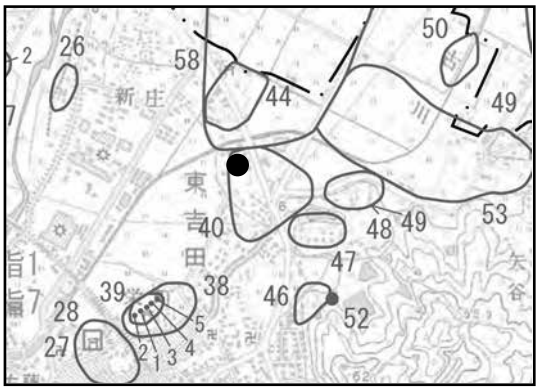

遺跡位置図

調査位置図

大塚遺跡内に所在する病院の敷地に老人ホームを建築するため、工事立会を行った。建物基礎は独立基礎を梁で連結する形状が計画されており、まず建物の四隅に１～４区を設定して調査をおこない、南東側に設定した１区の地表面下約1.1mで高坏片等の土師器を含む堆積土を検出した。２～４区は攪乱及び自然流路の堆積であった。

１区周辺について自然流路または攪乱までの間に５～９区を設定して工事立会を進めたが、遺物量は少なく、遺構は確認されなかった。

建物予定地西側及び北側については自然流路及び攪乱が広がっており、慎重工事の取扱いとした。

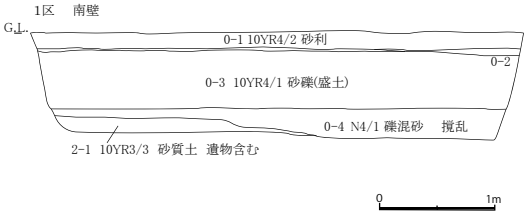

１区南壁土層断面図

31　法徳寺遺跡　　（調査件名：17－93－320）

種　別：確認調査　　遺　構：なし

所在地：日高郡日高川町土生　　遺　物：土師器、須恵器

１.調査の経緯

日高郡日高川町土生に所在する法徳寺遺跡の範囲内で共用道路新設が計画され、届出者より試掘確認調査の依頼があり、共用道路新設に伴う法徳寺遺跡確認調査として平成29年12月26日に実施した。

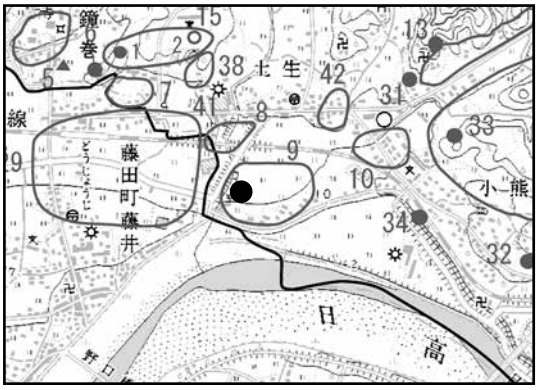

遺跡位置図

２.現況と既往の調査

法徳寺遺跡は、日高川北岸の低地にある遺跡で、弥生時代から古墳時代への移行期の祭祀関連遺物が出土した遺跡として知られる。平成27年に実施された河川改修に伴う工事立会では、遺跡西側の土生川沿いで、弥生土器が埋置された状態で出土したが、今回の調査地西側には湿地が広がっている状況が確認されている。

３.調査結果

道路用地の北側と南側に確認調査区を設定して調査を行った。第1区は道路予定地の北寄り、第２区は南寄りに配置した。各調査区は上端で東西2.5～3.0m、南北4.0mを測る。掘削の結果、第0層は近年の造成土で、厚さ2.0～2.3m盛られている。第１層から第4層は中世から近現代までの耕作土層で、各層10～15cm堆積している。第5層は土師器片・須恵器片を少量含む褐灰色粘質土であり、湿地状の堆積に土器片が流入したものと考えられる。第6層は第5層同様に褐灰色の粘質土であるが、遺物は含まれていない。第7層は褐灰色粘土である。第１区の第7層には貝あるいは珊瑚状の破片が混じり、第2区の第7層には木片・植物片が混じるが、土器等の遺物は含まれていない。

したがって、今回の調査対象地は、埋蔵文化財が展開する可能性は極めて低いと判断される。

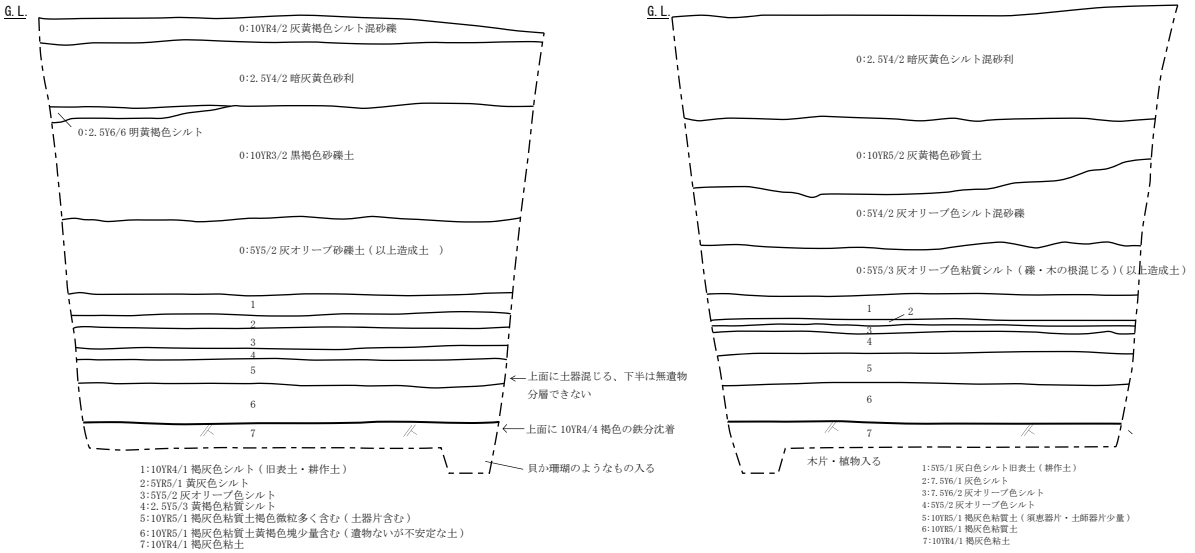

第１区南壁（左）及び第２区西壁（右）土層断面図（S=1/60）

32　岡の段遺跡　　（調査件名：17－93－307）

種　別：確認調査　　遺　構：なし

所在地：日高郡日高川町小熊　　遺　物：なし

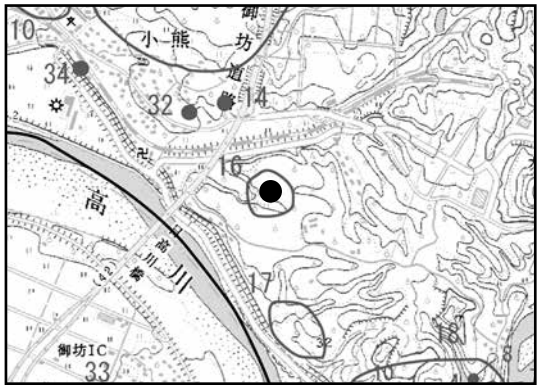

遺跡位置図

１.調査の経緯

日高郡日高川町小熊に所在する岡の段遺跡の範囲内で宅地造成工事が計画された。宅地造成地は既存の道路を挟んで、北東エリアと南西エリアに分かれており、まず、北東エリアから調査に着手した。

２.現況と既往の調査

岡の段遺跡は、日高川北岸の丘陵地に所在する古墳時代の遺物散布地として知られている。遺跡は北東から南西にかけての谷筋とそれを挟んだ南北の丘陵地となっている。これまで発掘調査が行われたことはなく、遺跡の状況はよくわかっていない。周辺は蜜柑畑が広がり、遺跡の南側には住宅地が迫っている。

３.調査結果

北東エリアでは未施工の道路用地があり、この両端に１区、２区を設定して調査を行った。基本層序は、次の3つの層に区分した。第1層：黄褐色シルト質の造成土。第2層：黒褐色シルト質の旧果樹園耕作土。第3層：暗褐色～にぶい黄色を呈する砂礫～シルト質の堆積土。

第１区は北東エリアの道路予定地東端に配置した調査区である。現在の地表面から下には、厚く造成土が堆積している。地表面から1.5ｍで玉石が多数含まれる砂礫層、1.8～2.0ｍ下で砂利層となり、谷筋の堆積となっている状況が確認された。遺構・遺物は確認されなかった。

第２区は北西エリアの道路予定地西端付近に配置した調査区である。２m以上の造成土が堆積しており、1区より深い谷筋となっている状況いる状況を確認した。また、２区の北側に補足的に調査区を設定して調査を行ったが、２区同様に２m以上の造成土が確認された。道路設置予定地付近は造成前は谷筋にあたっており、１区では遺物を含まない谷筋の堆積が確認されていることから、２区においてもより深い谷筋の埋め立て地であることが考えられる。遺構・遺物は確認されなかった。

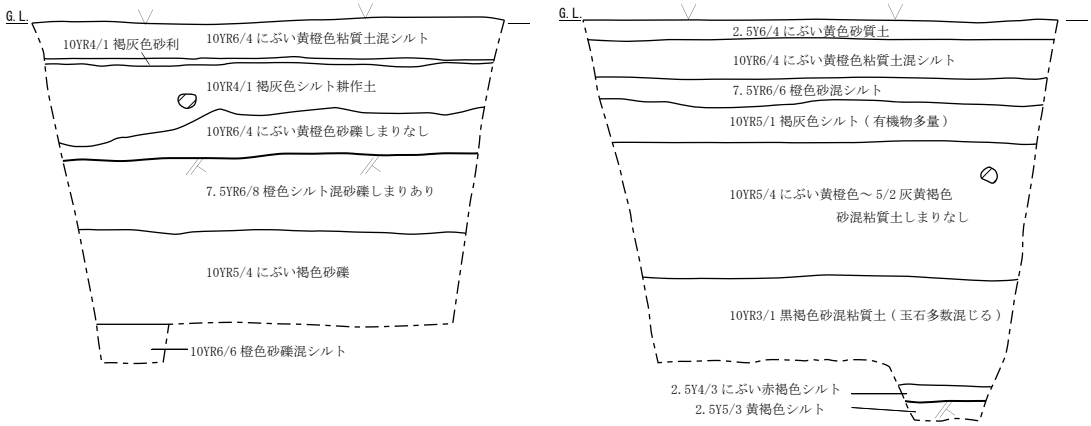

第１区北壁（左）及び第２区南壁（右）　土層断面図（S=1/40）

33　岡の段遺跡　（調査件名：17－93－345）

種　別：確認調査　　**遺　構：なし**

所在地：日高郡日高川町小熊　　**遺　物：なし**

１．調査の経緯

岡の段遺跡内にて個人住宅建築のための支柱打ち込み工事が計画されたことから、埋蔵文化財専門職員を派遣して確認調査を実施した。現地調査は平成29年12月14日に第1・2区を設定して行った。

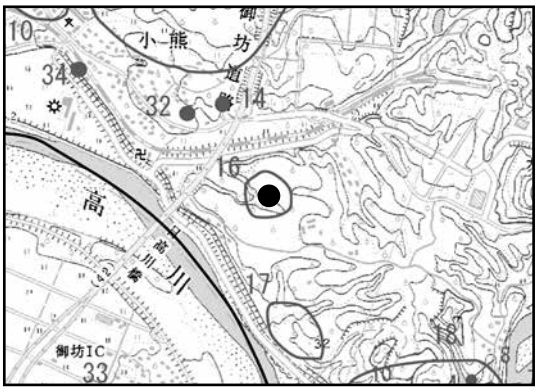

遺跡位置図

２．現況と既往の調査

（１）現況と既往の調査

周辺では谷筋を挟んで北側と南側において宅地造成が行われており、平成29年11月21日に北側の丘陵裾部から谷部にかけて確認調査が実施されたが、遺跡の展開は確認されなかった。

３．調査成果

第１区は建物北西部にあたる場所に東西2.5m、南北1.5mの調査区を設定して掘削した。造成土が約0.4mあり、その下に有機物を含む耕作土とみられる土が堆積している。地表下0.65mから1.9mまでは谷の埋め立て土で、下半は玉石を含む。元々谷筋に堆積していた土とも考えられる。地表下1.9mで旧表土のシルト層となり、2.0m以下は地山と考えられた。遺構・遺物は確認されなかった。

第２区は建物の南側で、浄化槽を設置する予定地付近に設定した東西2.5m、南北1.5mの調査区である。地表下0.2mで旧耕作土、0.5～0.65mで旧表土、0.7mで地山と考えられる砂礫層を確認した。調査区の一部で、浄化槽を埋設する深さまで下層確認を行ったが、遺構・遺物は確認されなかった。そのため、今回の調査対象地は、埋蔵文化財が展開する可能性が極めて低いと判断されることから、慎重工事の取扱いが適当であると判断される。

34　岡の段遺跡　（調査件名：17－93－310）

種　別：確認調査　　**遺　構：なし**

所在地：日高郡日高川町小熊　　**遺　物：なし**

１．調査の経緯

日高郡日高川町小熊に所在する岡の段遺跡の範囲内で計画された宅地造成工事のうち、南西エリア部分の確認調査を実施した。

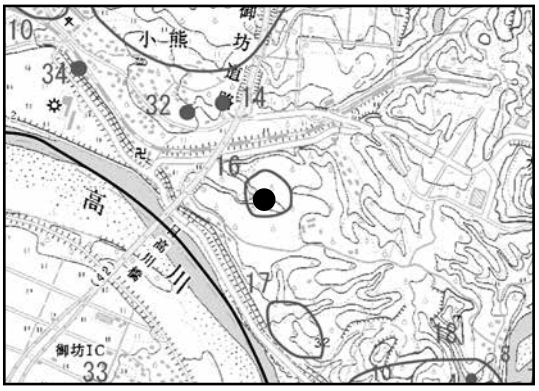

遺跡位置図

２．調査成果

北西側隣接地の第１・２区に続き、第３～５区を設定して調査を実施した。第３区は対象地南東部の区画の南東側に設定した3.3m×1.6mの調査区である。第１層は果樹耕作土で0.2m堆積している。第２

層は約0.3mの厚さで堆積する明褐色細砂の山土で無遺物層であることから、地山の可能性が考えられる。第３層はにぶい黄褐色中砂であり、明確な地山と判断される。遺構・遺物は確認されなかった。

第４区は対象地北東部の区画の北東側に設定した約3.3m×1.6mの調査区である。表土にあたる第１層が東側で0.15m、西側で0.4m堆積している。第2-1層は明褐色細砂で、その下面でほぼ水平堆積となる。遺構・遺物は確認されなかった。

第５区は対象地南西部の区画の南西側に設定した3.2m×1.5mの調査区である。第０層が約0.2m、第１層が0.1～0.2m、第２層が0.1～0.15m堆積している。遺構・遺物は確認されなかった。

なお、北西側隣接地の個人住宅建築に伴う確認調査では、谷筋に近い第１区の地表下2.0m、尾根筋の第２区の地表下0.7mで地山面が確認されている。かつて、東西方向の尾根筋に沿った傾斜の緩い場所に古墳をはじめとする遺跡があった可能性が考えられるが、果樹園の開墾等により残存していない可能性が高いと考えられる。また、当確認調査と同日に実施された第４区と第５区の間の区画に置ける浄化槽部分の工事立会においても、遺構・遺物は確認されなかった。

35　岡の段遺跡　（調査件名：17－93－308）

種　別：工事立会

所在地：日高郡日高川町小熊

遺　構：なし

遺　物：なし

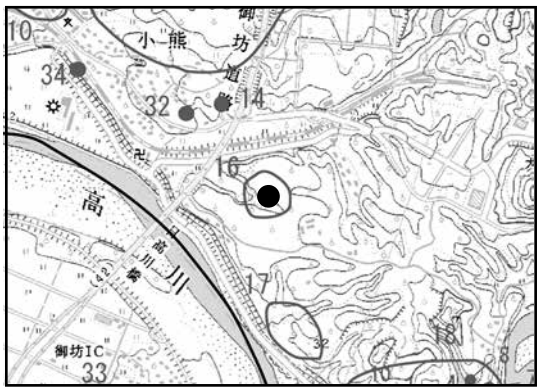

遺跡位置図

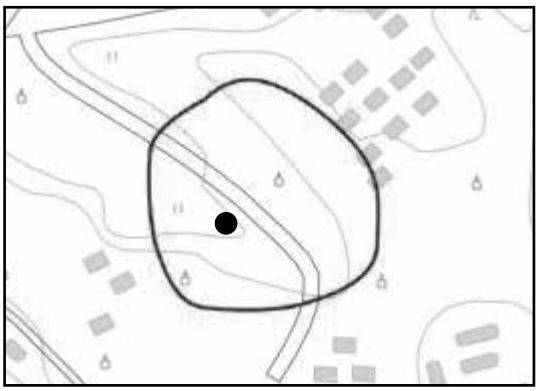

調査位置図

36　和佐遺跡　（調査件名：18－93－108）

種　別：工事立会

所在地：日高郡日高川町大字和佐字中新田地内

遺　構：自然流路

遺　物：土師器

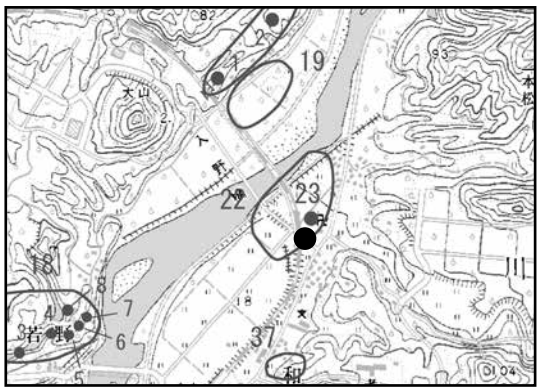

遺跡位置図

調査位置図

37　土生城跡　　（調査件名：17－93－132）

種　別：工事立会　　**遺　構：土坑・ピット・溝**

所在地：日高郡日高川町土生字城ノ内地内　　**遺　物：土師器**

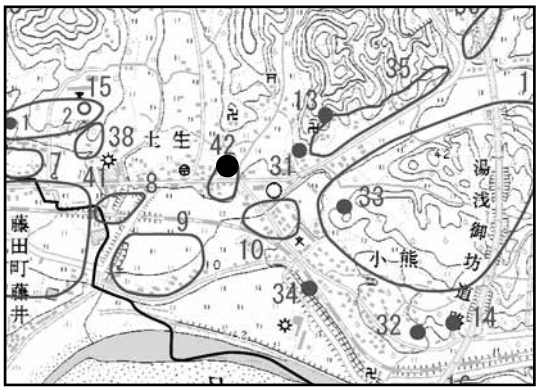

遺跡位置図

調査位置図

日高川町役場の北西側にあるやや小高い場所は、周知の埋蔵文化財包蔵地「土生城跡」である。個人住宅建設により建物基礎部と配管部が掘削を伴うことから、工事立会をおこなった。

建物基礎部の四隅に１～４区を設定して掘削したところ、建物南東側にて地表面より0.4m下にピットを１基確認した。当初の計画ではこの遺構面付近まで削平が及ぶ可能性があったが、建物基礎は地表面にやや盛土をして設置する計画に変更されており、影響のないことが確認できたため慎重工事の取扱いとした。ただし、この掘削により建物敷地西側の道路部に埋設する配管埋設地については、掘削が遺構面より深く及ぶことが考えられたため、工事立会を行い記録保存しすることとした。

配管部の調査区（５区）は長さ約18.5m、幅0.6mで、地表下約0.3mで土坑１基、ピット６基、溝１条を確認した。出土遺物は土師器片のみであったが、中世の土生城跡に伴う遺構であるものと推測される。

土生城は正平の頃(1346～1369年)に築かれ、天授５（1379）年に落城した逸見氏の城と考えられている。逸見氏は信仰心に篤く、道成寺の大改修や土生八幡宮への梵鐘の寄進をおこなった領主として知られている。

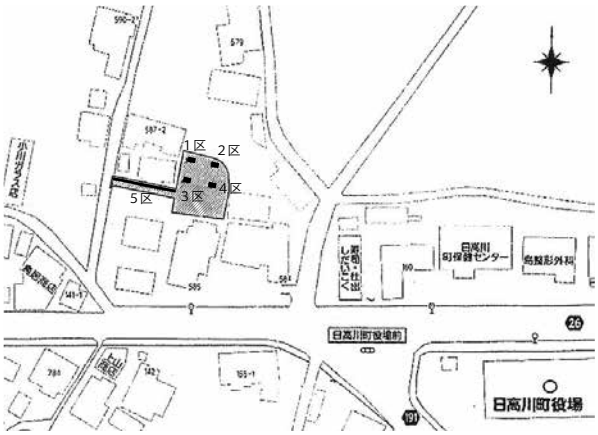

調査区配置図

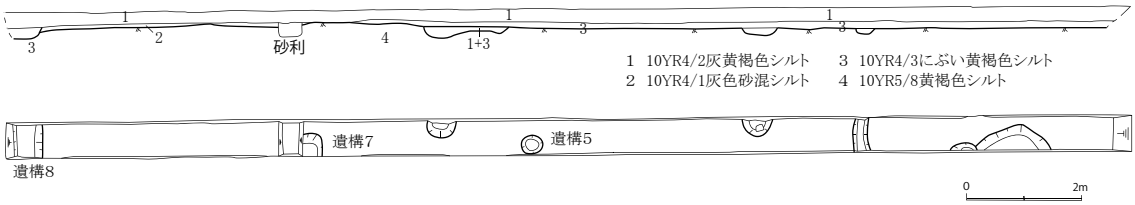

５区平面図・断面図

38　岩田古墳群　　（調査件名：17－94－46）

種　別：確認調査　　遺　構：なし

所在地：西牟婁郡上富田町岩田　　遺　物：なし

１.調査の経緯

和歌山県において上富田町岩田で立平地区緊急地すべり対策工事が計画された。当該地は周知の埋蔵文化財包蔵地「岩田古墳群」の範囲内であることから、平成29年10月30日に確認調査を実施した。

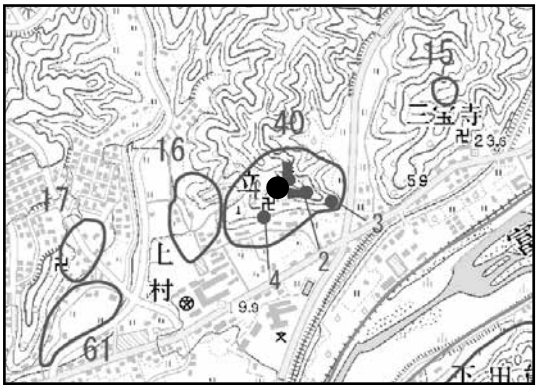

遺跡位置図

２.現況と既往の調査

岩田古墳群は上富田町岩田に所在する古墳群で、富田川北岸の丘陵部に前方後円墳及び円墳で形成された古墳群として知られている。しかし、現地は山林及び果樹園・畑及びその跡地となっており、現状で古墳の墳丘とみられるものは確認できない状況となっている。

３.調査結果

工事用道路を設置する部分のうち、切土が発生する範囲内に第１～３区を設定して調査を行った。また、排水用井戸を設置する地点に第４区を設定して調査を行った。調査は、まず墳丘状の高まりがないか分布調査を行い、その後、若干尾根筋の高まりとなっている場所を選定して確認調査対象地とした。

基本層序は、次の4つの層に区分した。第１層：暗オリーブ褐色～にぶい黄褐色シルト質の表土。第２層：黄褐色～オリーブ褐色シルト質の攪乱・造成土。第３層：5/8浅黄～黄褐色シルト～砂質土の地山

第１区は対象地の尾根筋から降り始める地点に設定した2.0×3.5mの調査区である。表土下に溝状・土坑状の攪乱を含む近現代の果樹園の段々畑造成跡とみられる状況が確認された。

第２区は尾根の若干高い地点に設定した1.5×2.0mの調査区で、表土下は地山であった。

第３区は丘陵鞍部を南北に抜ける切通しの西側にある高まり部分で、1.2m×2.0mの調査区を設定して掘削を行った。表土下は地山であり、地山には川原石状の円礫が多量に含まれていることを確認した。

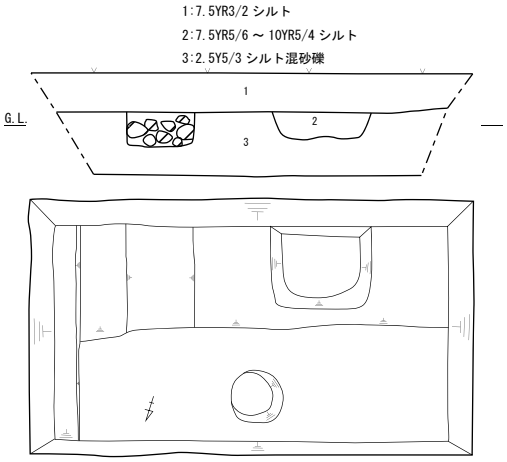

第１区　平面図・南壁土層断面図（S=1/60）

第4区は地すべりで亀裂の入った畑地の中央にあたり、南向きの緩傾斜地となっている。幅2.1～2.5m、長さ4.0mの調査区を設定し掘削した。耕作土下は地山であり、溝状とピット状の痕跡を確認したが、埋土からは現代のビニール片等が検出された。

以上から、今回の調査対象地は埋蔵文化財が展開する可能性は極めて低いと判断される。

39　中ノ岡遺跡　　（調査件名：16－94－66）

種　別：確認調査　　遺　構：なし

所在地：西牟婁郡上富田町市ノ瀬　　遺　物：土師器

１.調査の経緯

西牟婁郡上富田町市ノ瀬に所在する複数のため池改修工事を行うにあたり、市ノ瀬地区で進入道路が計画された。このため確認調査の依頼があり、中山間総合農地防災事業における確認調査を実施することとした。

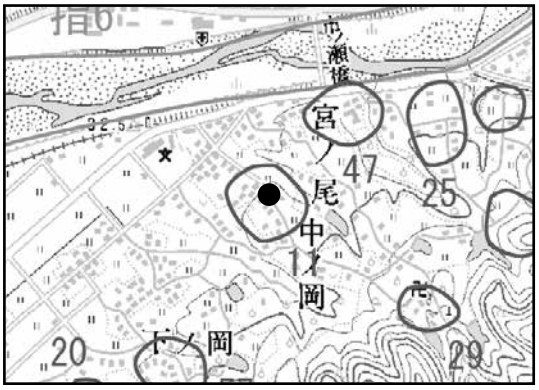

遺跡位置図

２.現況と既往の調査

中ノ岡遺跡は富田川南岸の河岸段丘上に所在する弥生時代の散布地として知られる遺跡である。尾根筋を通る道路を建設した際に土器が出土したことから発見された遺跡で、今回の道路建設予定地はその尾根筋より東側にやや下った場所にあたる。道路建設予定地のすぐ東側には小さな川が流れ、深く刻まれた谷状地形が形成されている。対象地の北側は現況の道路に隣接する水田となっている。谷の傾斜地を隔てた対象地中央部は倉庫の立てられている平坦地、南側は上り斜面で竹藪となっている。

３.調査結果

今回の対象地は尾根筋と谷筋の中間部にある平坦面をつなぐ道路建設予定地であり、比較的面積のある平坦面上に１～５区を設定して、掘削を開始した。

基本層序は、次の９つの層に区分した。第０層:造成土・盛土。第１層：黄灰～暗灰黄色シルト質の現代の耕作土。第２層：にぶい褐～黄褐色シルト～粘土質の床土。第３層：暗灰黄～にぶい黄色シルト。第４層：炭片が入る黄灰色粘質土。第５層：暗灰黄～灰黄色シルト～粘質土。瓦・磁器片を含む。第６層：オリーブ褐色～黄褐色粘質土。土器片を含む。第７層：にぶい黄色呈する砂礫層であり、以下、地山と考えられる。第８層：褐色～浅黄色の砂混粘質土である。

第１区は対象地の北端の水田耕作地において、耕作土約20㎝を除去した後に設定した4.0×2.0ｍの調査区。床土と一時期古い耕作土とみられる土の下に、無遺物でしまりのある砂礫層が確認された。調査地の東側に露出している崖面の土が同様の砂礫であることから、これを地山と判断した。遺構・遺物は確認されなかった。

第２区は、第１区から谷状の傾斜地を隔てた南側平坦地上に配置した4.0×2.0ｍの調査区。0.9ｍの造成土の下に水平堆積する旧耕作土と床土、地形に沿って堆積するシルト層を確認した。地表面より1.6～1.8ｍ

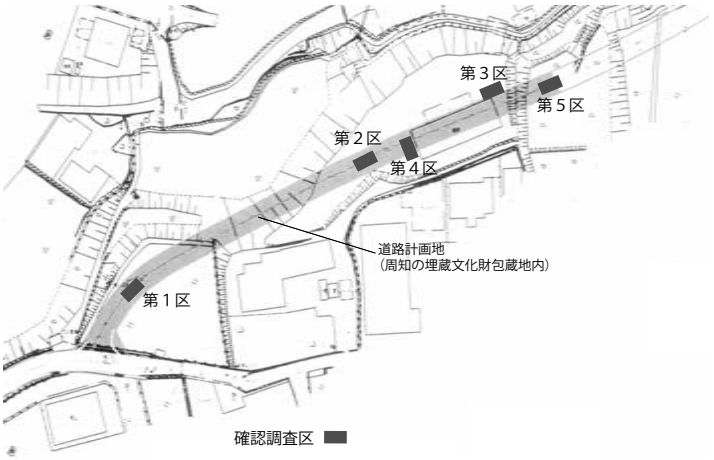

調査区配置図

下に浅黄色砂混粘質土の地山を確認した。遺構・遺物は確認されなかった。

第３区は対象地の南側の平坦面に設定した4.0×2.0mの調査区。平坦地には倉庫が建っており、その建物の基礎を避けて、平坦面が確保できる南東側隣接地で調査を行った。造成土・耕作土・床土の下に旧耕作土とみられる粘質のシルト層があり、その下から土器片を一定量含む砂層を確認した。遺物は平底の甕類底部片とやや粗雑で柱実の高坏脚部の破片等を含み、弥生時代後期から古墳時代前期の土器片と推定された。砂層は地表面から約1.05～1.25m下に堆積しており、谷状地形に二次的に堆積したと考えられた。地山面は精査したが、遺構は確認されなかった。第３区の周囲には遺跡が展開している可能性が考えられたため、調査区を２か所追加して埋蔵文化財の展開の有無を確認することとした。

第３区完掘状況

第４区は、第３区と同一平坦面のやや北西側に設定した4.0m×2.0mの調査区。遺構・遺物は確認されず、地表面から約1.7mで東へ傾斜する地形を確認した。

第５区は、第３区の南西斜面上に設定した4.0×2.0mの調査区。笹の生えた藪を伐採後に調査をおこなったが、攪乱坑と北側へ傾斜する斜面地が確認された。谷状の堆積から青磁片と瓦片、陶器片が出土し、近世以降に埋まった堆積と推定される。

中ノ岡遺跡は、今回の調査対象地の西側斜面上の平坦面を通過する道路工事の際に土器の出土が確認された遺跡であり、３～５区の西側の斜面上に遺跡が展開している可能性が考えられる。

３．まとめ

中ノ岡遺跡東部にあたる川沿いの傾斜地に作られた複数の平坦面上に調査区を配置して、確認調査を行った。第１・２区では遺構・遺物が確認されなかった。第３区では谷状地形の堆積中から若干の土器片が出土したが遺構は確認されず、追加設定した第４・５区においても、遺跡の展開は確認されなかった。したがって、今回の調査対象地は、埋蔵文化財が展開する可能性は極めて低いと判断される。

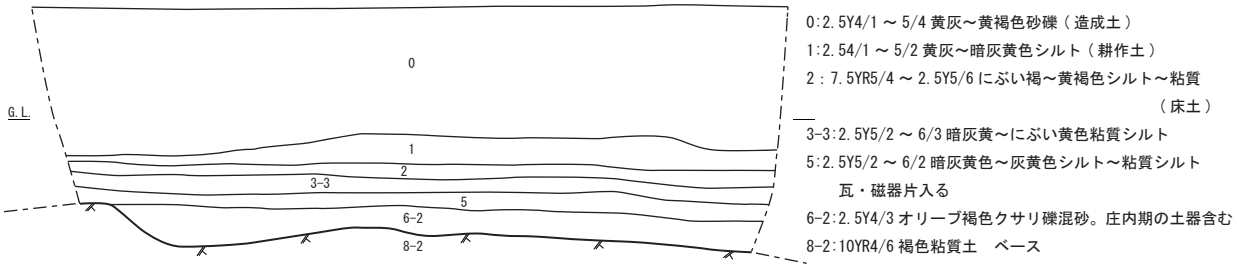

第３区　西壁土層断面図

40　坂本付城跡　　（調査件名：18－93－40）

種　別：工事立会　　**遺　構：ピット**

所在地：西牟婁郡上富田町市ノ瀬地内　　**遺　物：土師器**

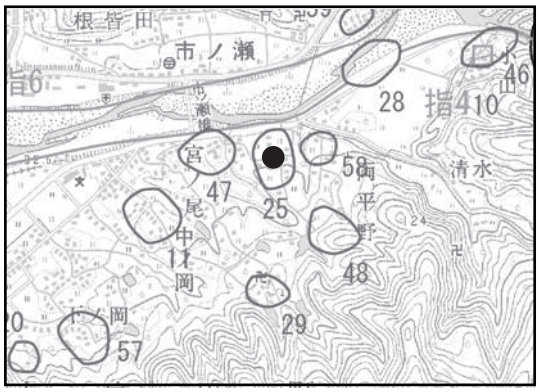

遺跡位置図

調査位置図

調査結果

個人住宅及び農業用倉庫の建設に伴い工事立会を実施した。農業用倉庫範囲については、基礎部分を対象に調査を実施した。堆積土層は０～４層が確認される。１層は現在盛土、２－１層は旧耕作度、２－２層は床土、３層は水田時の造成土で川原石を含むシルト層である。４層は地山となる。

４層上面は南から北へと緩やかな傾斜を持っており、段丘平野を呈する周辺地形をとどめている。近世以降、水田となった際には、盛土及び切土により農地を造成していると考えられる。遺物の出土は認められなかった。南東部で土坑を検出しているが遺物は認められず、年代は明らかではない。

西壁土層断面

倉庫部分工事立会

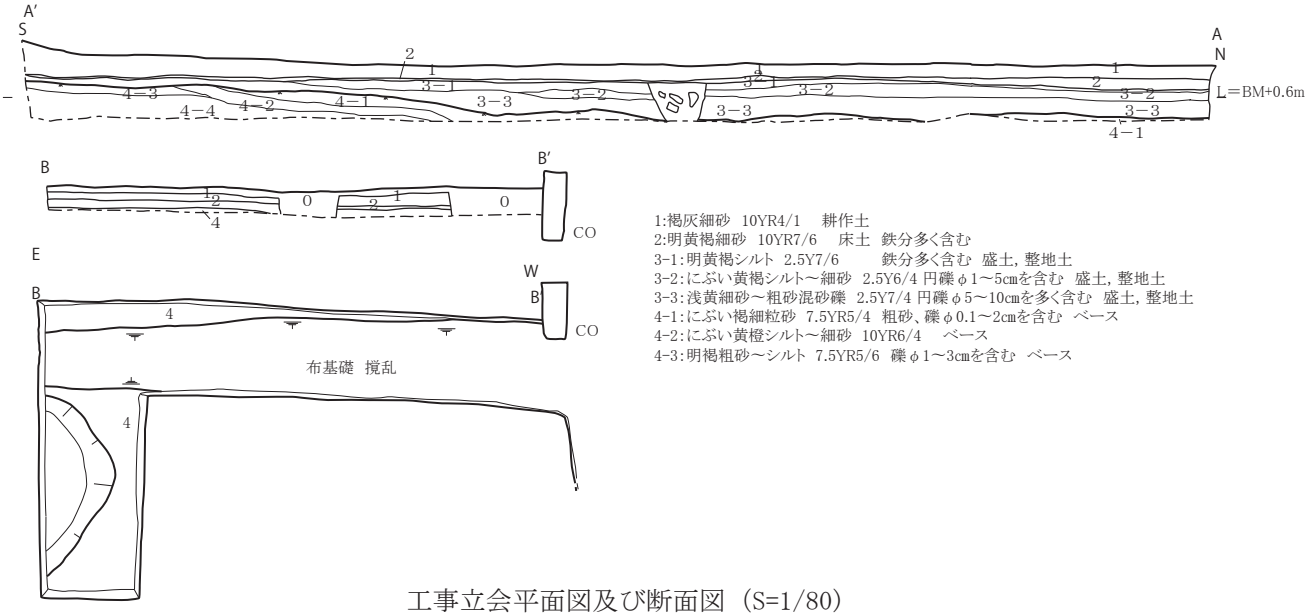

工事立会平面図及び断面図（S=1/80）

個人住宅部分については、住宅拡張によるL字状の深基礎部分を対象とし、調査を実施した。

堆積土層は農業用倉庫部分とは異なり、１層は耕作土、２層は床土、３層は炭化物を含む黄灰色シルト層で倉庫部分とは状況が異なる、４層は地山層となる。

宅地となる以前も平坦地であり煙草の栽培がおこなわれていたという。３層からは炭化物のみが出土しただけであり、遺物は含まれていない。

４層上面で遺構検出を行ったところ、ピット４基、小溝１条を検出している。ピットについては掘削を行ったが、遺物の出土は少ない。遺構３からは土師器細片及び炭化物が出土している。

坂本付城跡は、調査地北の「オオダ」が館跡及び内堀跡と推定されている。今回の調査成果から「オオダ」の周辺にも埋蔵文化財が展開することが明らかとなった。調査地には「クラジ」という地名も残されており、館跡に伴う倉が存在する可能性もある。

１：遺構１・２検出状況、２：遺構３検出状況、３：北壁土層断面、４：遺構検出状況

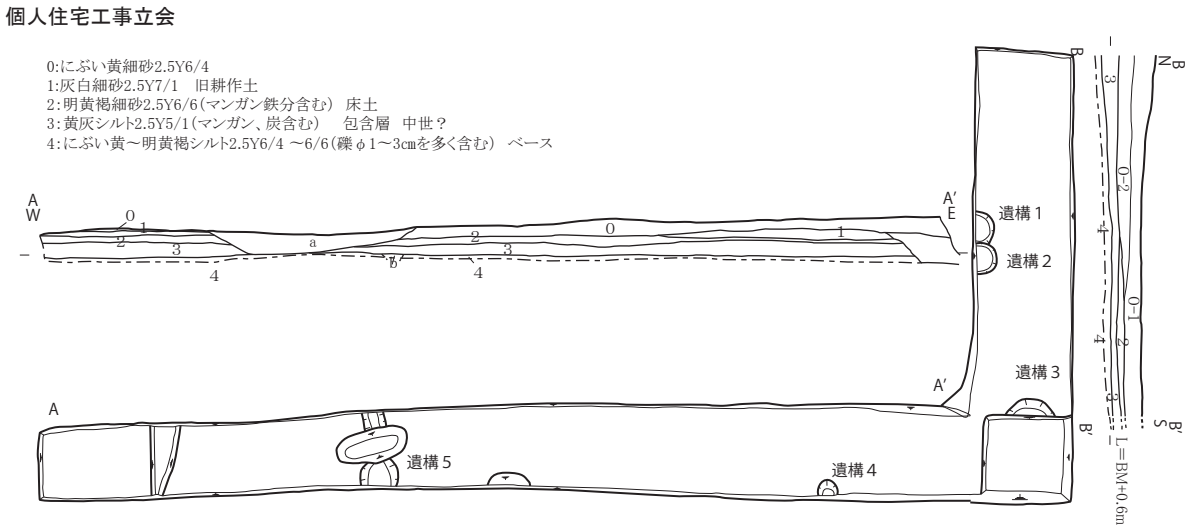

41　立野遺跡　　（調査件名：17－94－42）

種　別：確認調査　　**遺　構：自然流路、土坑、ピット、落ち込み**

所在地：西牟婁郡すさみ町周参見地内　　**遺　物：弥生土器、木製品（木杭）、土師器**

１．調査の経緯

すさみ町により集合住宅建設が計画され、その事業予定地が周知の埋蔵文化財包蔵地である立野遺跡に該当した。立野遺跡ではこれまでにも記録保存目的の発掘調査が実施されており、事業予定地においても埋蔵文化財が展開することが想定された。

このため、当該事業地における埋蔵文化財の取扱いについて事前に協議を行い、確認調査を実施したうえで埋蔵文化財の保存に配慮しながら事業を実施することとなった。

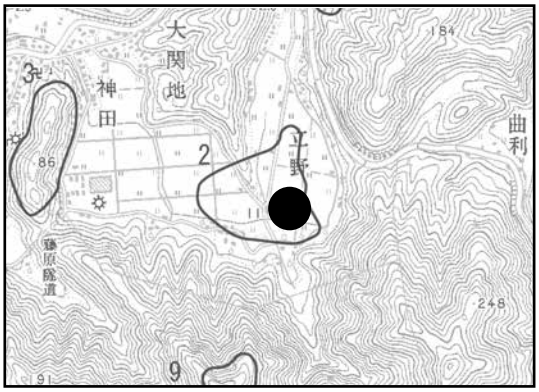

遺跡位置図

２．現況と既往の調査

立野遺跡は、曲流するとみられる旧河道の中心とした低地及び大関地の丘陵から南に延びた尾根裾に位置する。遺跡発見の契機は、東の丘稜裾部で須恵器が採取されており、その後周辺でも弥生土器、土師器、須恵器が採集されている。１区の現況は水田として利用されているが、比較的標高の高い２区は宅地や果樹園に利用されている。

立野遺跡における既往の調査は、近畿自動車道紀勢線事業に伴う発掘調査、すさみ西IC建設に伴う発掘調査（以下、第１次調査、第２次調査とする。）、近畿自動車道紀勢線通信施設建設に伴う発掘調査、すさみ町公共施設移転事業に伴う発掘調査（以下、第３次調査、第４次調査とする。）として公益財団法人和歌山県文化財センターが実施している。また、高速道路交通警察隊分駐隊舎建設に伴う発掘調査を当課にて実施している（以下、第５次調査とする。）。

３．調査成果

トレンチは計14箇所設定した。調査範囲が広大であることから、調査地点によっては基本層序が異なる。このため、低地部分の１区（１・２・５～７・９～14トレンチ）と山麓部分の２区（３・４・８トレンチ）に区分し報告する。

１）１区の調査結果（１・２・５～７・９～14トレンチ）

基本層序　基本層序は、隣接地の調査である第２次調査及び第５次調査の基本層序と概ね対応するが、堆積土層の色調や土質など細部では、厳密な一致をみない。第１層：現代耕作土。第２層：近世以降の耕作土と考えられる。 第３層：暗灰黄色を呈し、有機質を多く含むシルト層からなる遺物包含層である。調査地内において広域に分布し立野遺跡においても鍵層として認識されている。第４層：黄灰色～オリーブ灰色を呈する粘性が強いシルト層である。古墳時代の土師器などの遺物を包含する。第５層：オリーブ灰色～灰白色を呈するシルト層であり、細砂を含む。グライ化が著しく土色の色調は本来のものとは大きく異なる。

１・２トレンチ　調査地の南にかけて設定したトレンチである。掘削を行ったところ、１トレンチで1.0～1.4m、２トレンチで1.8～1.9mの盛土が存在し、本来は谷状の地形を盛土によって

1トレンチ

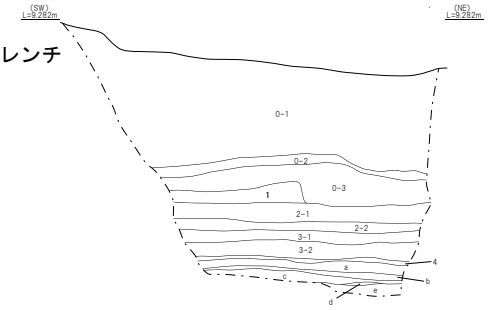

0-1　暗灰黄細砂 2.5Y4/2（礫φ10～300mm、パイプ、杭含む）
0-2　明黄褐粗砂～砂礫 2.5Y6/6（礫φ1～5mm、鉄分含む）
0-3　灰砂礫層 N6/1（礫φ1～3m）
1　灰シルト 7.5Y4/1
2-1　灰オリーブシルト 5Y6/2
2-2　灰シルト 5Y6/1
3-1　オリーブ褐シルト 2.5Y4/3（有機質、木片、葉多く含む）
3-2　暗灰黄シルト 2.5Y4/2（有機質、木片含む　粘性有）
4　灰白シルト 10Y7/1（粘性有）
a　暗オリーブ褐シルト 2.5Y3/3（有機質、木片多く含む）
b　オリーブ褐シルト 2.5Y4/3（有機質、木片多く含む）
c　明オリーブ細砂 2.5Y7/1（シルト混）
d　暗オリーブ褐シルト 2.5Y3/3（有機質含む）
e　暗灰黄シルト 2.5Y4/2（有機質含む）

5トレンチ

1　黄灰2.5Y6/1シルト
2　暗灰黄2.5Y5/2シルト鉄分含む　木片多く含む
3-1　暗灰黄2.5Y5/2シルト鉄分含む
3-2　暗灰黄2.5Y4/2シルト鉄分含む
4　暗灰黄2.5Y5/2シルト鉄分含む
a　明オリーブ灰5GY7/1粘土+暗灰黄2.5Y5/2シルト鉄分含む
b　明オリーブ灰5GY7/1粘土+シルト

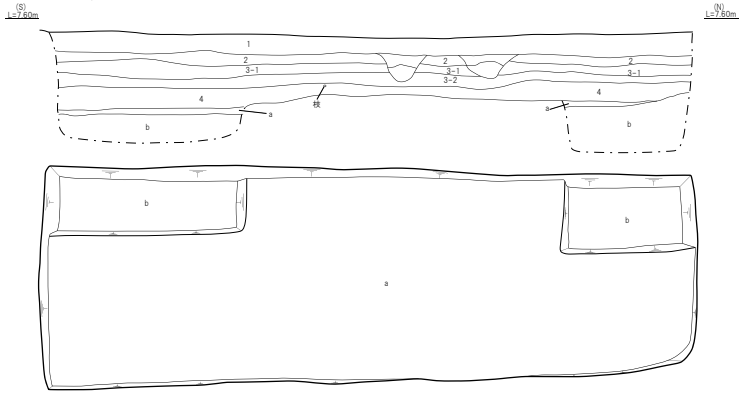

6トレンチ

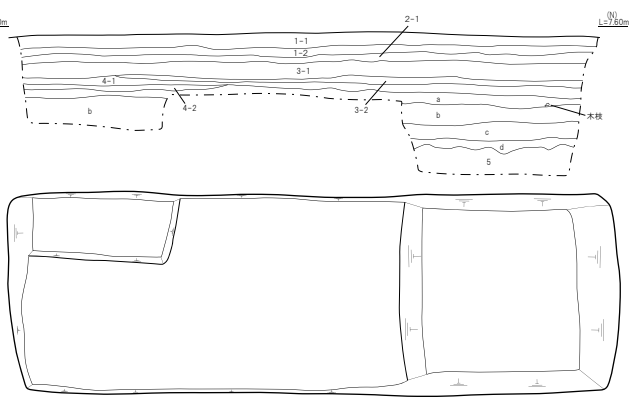

1-1　黄灰2.5Y6/1シルト
1-2　黄灰2.5Y6/1シルト鉄分含む
2-1　暗灰黄2.5Y5/2シルト鉄分含む　やや粘質
3-1　暗灰黄2.5Y5/2シルト鉄分・炭・木片含む　やや粘質
3-2　暗灰黄2.5Y4/2シルト鉄分含む
4-1　灰黄2.5Y6/2シルト鉄分含む
4-2　灰黄2.5Y6/2+暗灰黄2.5Y4/2シルト鉄分含む
4-1　暗灰黄2.5Y5/2シルト鉄分・木片含む
a　灰オリーブ7.5Y6/2シルト鉄分含む
b　オリーブ灰5GY6/1シルト混粘土
c　明オリーブ灰5GY7/1シルト細砂少量混じる
d　明オリーブ灰5GY7/1細砂混シルト

9トレンチ

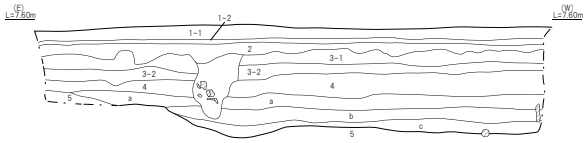

1-1　灰黄2.5Y7/2シルト
1-2　灰黄2.5Y7/2シルト　鉄分含む
2　灰黄2.5Y6/2シルト　鉄分含む
3-1　暗灰黄2.5Y5/2シルト
3-2　黄褐2.5Y5/3シルト　鉄分含む
4　オリーブ褐2.5Y4/3シルト　鉄分含む
5　明オリーブ灰2.5GY7/1細砂混シルト
a　黄灰2.5Y5/1シルト　鉄分含む
b　暗灰黄2.5Y5/2シルト　鉄分含む
c　にぶい黄褐2.5YR5/3シルト粘性有　木多量に含む

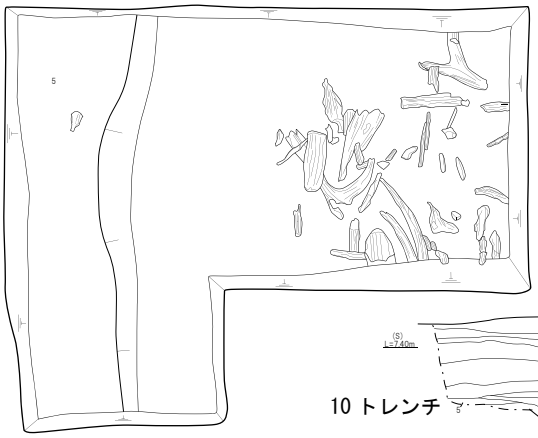

1-1　灰黄2.5Y6/2シルト
1-2　灰黄2.5Y7/2シルト
1-3　灰黄2.5Y7/2シルト　鉄分含む
2-1　灰黄2.5Y6/2シルト　鉄分微量含む
2-2　灰黄2.5Y6/2シルト
3　オリーブ褐2.5Y4/3シルト　木片含む
4　暗オリーブ褐2.5Y3/3シルト　木片含む(写真)
a　暗灰黄2.5Y5/2シルト　鉄分含む
b　黄灰2.5Y5/1シルト　鉄分含む
c　黄灰2.5Y5/1シルト混細砂
明オリーブ灰2.5GY7/1細砂ブロック状に混じる
e　にぶい黄褐2.5YR5/3シルト粘性有　木多量に含む
5　オリーブ灰2.5GY6/1細砂φ2～5cm礫混じる

10トレンチ

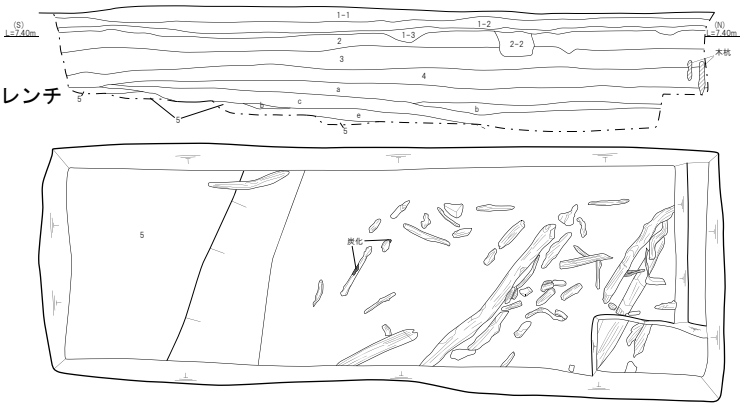

立野遺跡１区（１・２・５・６・９・10トレンチ）トレンチ平面図・断面図（S=1/80）

11 トレンチ

1-1 灰黄2.5Y7/2シルト
1-2 灰黄2.5Y7/2シルト 鉄分含む
2 灰黄2.5Y6/2シルト 鉄分含む
3-1 暗灰黄2.5Y5/2シルト 鉄分含む
3-2 黄褐2.5Y5/3シルト 鉄分含む
3-3 灰黄2.5Y6/2シルト 鉄分含む
3-4 暗灰黄2.5Y4/2シルト
4-1 黄灰2.5Y6/1シルト混粘土 鉄分含む
4-2 灰白2.5Y7/1シルト混粘土 鉄分含む
5-1 明オリーブ灰2.5GY7/1シルト φ1～3mmの礫含む
5-2 オリーブ灰2.5GY6/1細砂混シルト φ1～3mmの礫含む、鉄分含む
5-3 オリーブ灰2.5GY6/1細砂混シルト 鉄分含む
5-4 オリーブ灰2.5GY6/1細砂混シルト 鉄分含む
5-5 オリーブ灰2.5GY6/1細砂
a 明オリーブ灰2.5GY7/1粘土混シルト

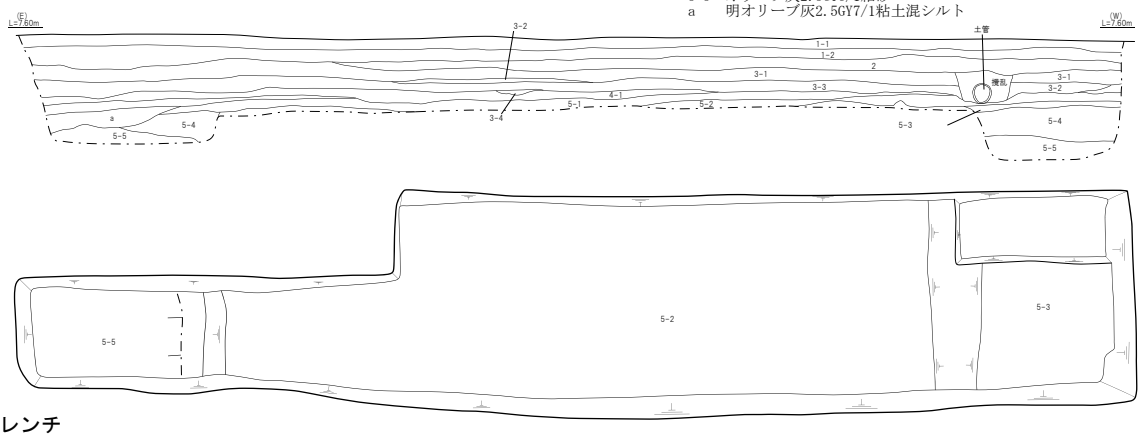

12 トレンチ

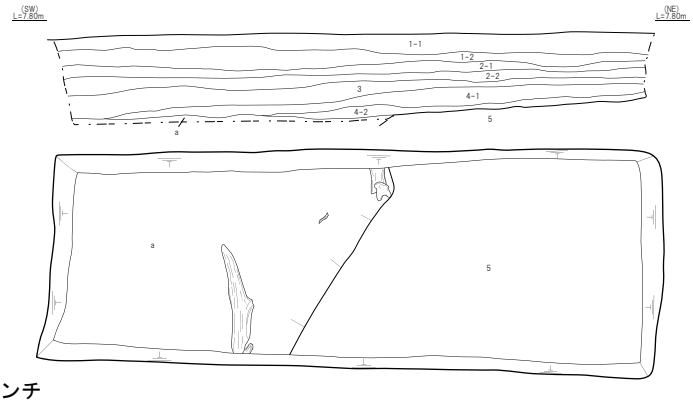

1-1 灰黄2.5Y7/2シルト
1-2 灰黄2.5Y6/2シルト 鉄分含む
2-1 黄褐2.5Y5/3シルト 鉄分含む
2-2 黄褐2.5Y5/3シルト粘性有 鉄分含む
3 暗灰黄2.5Y5/2シルト 鉄分含む
4-1 黄灰2.5Y5/1シルト粘性強 鉄分含む
4-2 黄灰2.5Y6/1シルト混細砂 鉄分含む
5 灰白7.5Y7/2シルト混細砂 鉄分粒多く含む
a 灰7.5Y6/1シルト混細砂 木出土

13 トレンチ

1-1 灰白2.5Y7/1シルト
1-2 黄灰2.5Y6/1シルト
1-3 黄灰2.5Y6/1シルト 鉄分含む
2-1 暗灰黄2.5Y5/2シルト 鉄分含む
2-2 灰黄2.5Y6/2シルト 鉄分含む
3-1 灰黄2.5Y7/2シルトに灰黄2.5Y6/2混じる
3-2 灰黄2.5Y7/2シルト
4 暗灰黄2.5Y5/2シルト 鉄分含む
a 暗灰黄2.5Y5/2シルト混細砂 鉄分・木片含む
b 灰オリーブ7.5Y6/2シルト 鉄分・木含む
5 灰白7.5Y7/2シルト混細砂 鉄分粒多く含む

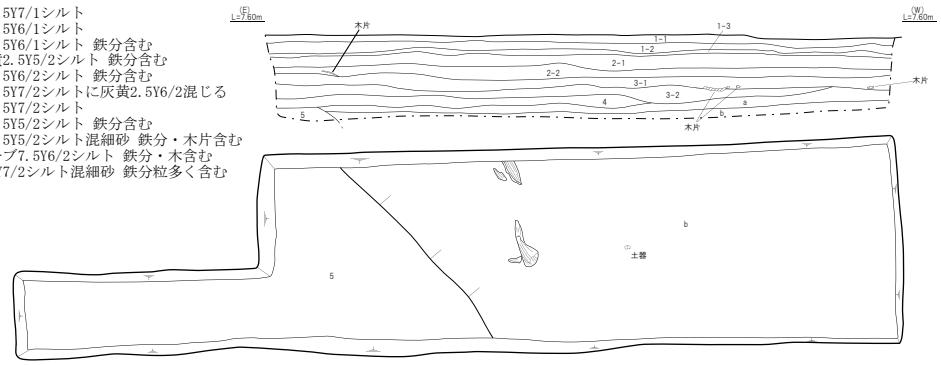

立野遺跡１区（11・12・13トレンチ）トレンチ平面図・断面図（S=1/80）

周辺の農地と同じ高さにしたと考えられる。第１層～第３層下では自然流路を検出している。自然流路は明オリーブ灰細砂～シルト、オリーブ灰色シルト、暗オリーブ褐色シルトが互層に堆積する。わずかに自然木を含むが遺物は存在しない。

５～７トレンチ、14トレンチ　調査地東側にかけて５～７トレンチを設定した。第３層及び第４層には自然木、有機質を多く含む。第４層下で自然流路とみられる深さ0.5～0.6mの自然堆積層が認められ、遺構は確認されていない。自然堆積層は灰オリーブ色～オリーブ灰色の粘性の強いシルトを含み、滞水状況にあったと考えられる。他のトレンチでも同様の自然堆積が認められることから、周辺には大規模な自然流路または湿地状の地形があったと推測される。

９～13トレンチ　調査地北側にかけて、９～13トレンチを設定した。これらのトレンチでは、第2次調査及び第5次調査で検出された弥生時代中期の自然流路の延長部分を検出している。

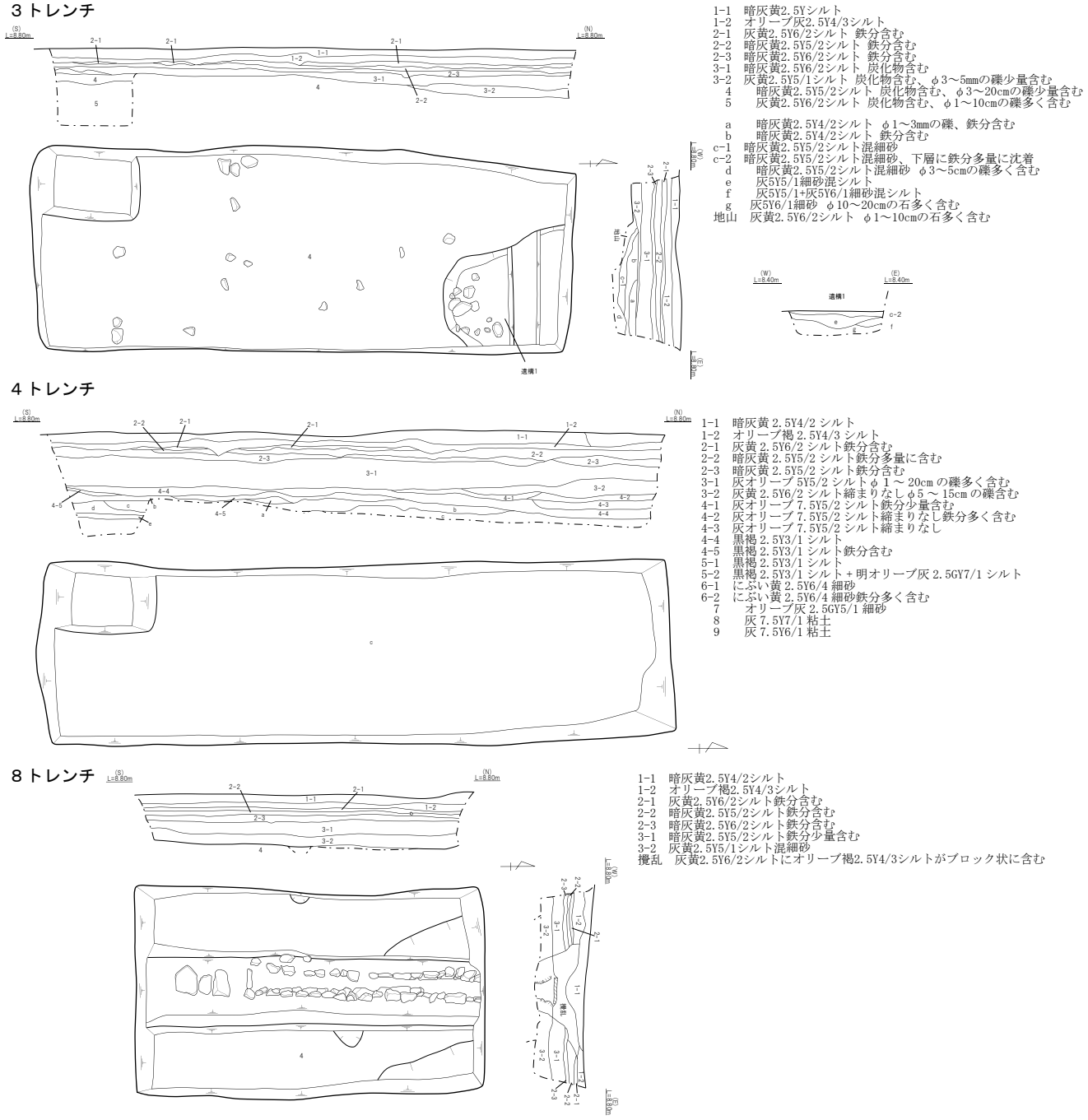

立野遺跡２区（３・４・８トレンチ）トレンチ平面図・断面図（S=1/80）

調査地北西の10トレンチ及び11トレンチ付近では、第５層上面の標高は6.6～6.9mを測り、1区周辺で最も標高が高くなる。調査地北西から西にかけて微高地が存在するものと考えられるが、遺構は各トレンチにおいて、第４層下面で自然流路1を検出しているのみである。

自然流路１は第５次調査地から10トレンチへと南方向に流れ、途中、12トレンチ付近に向かって南東方向に湾曲して流れる。12トレンチ付近では南方向へ流れを変え、13トレンチ付近で５～７トレンチ、14トレンチで検出された大規模な自然流路または湿地状の地形に合流するものとみられる。自然流路１の規模については両岸部分を検出したわけではないが、延長部分から推定して10m～13mを測るとみられる。

自然流路１の埋土は暗灰黄色、黄灰色及び灰オリーブを呈するシルトで、木片、有機質を多量

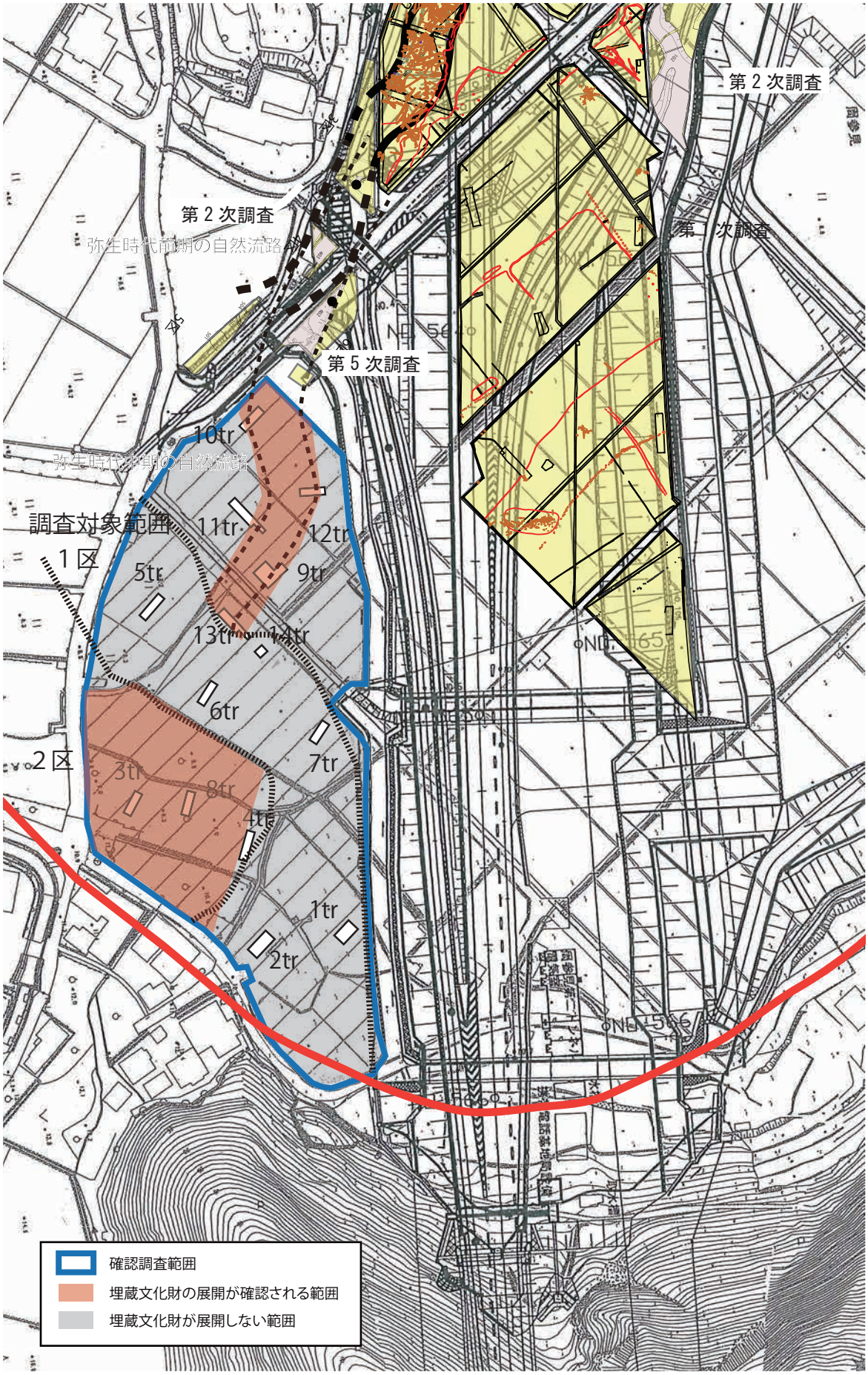

確認調査結果（S=1/1500）

に含む。自然流路の上層からは、自然木、有機質、枝が面的な広がりを持って出土しており、種実、木葉に混じって弥生土器片が含まれる。出土状況からは、短期間に埋没または投棄された状況で出土している。木製品については、今回のトレンチからは出土していないが、9トレンチ及び10トレンチからは火を受け炭化した丸太材や、打ち割ったような板材が出土している。

２）２区の調査結果（３・４・８トレンチ）

基本層序は、次の５つの層に大別し、枝番により細分した。第１層：現代耕作土。第２層：近世以降の耕作土と考えられる。 第3層：中世以前と考えられる土師器及び弥生土器などの遺物を含む。第4層：暗灰黄色を呈するシルト層で直径10㎝大の礫及び炭化物を含む土壌化層である。上面で遺構面を形成し、基盤層と考えられる。第５層：灰黄色を呈し、直径１～５㎝大の礫を多く含む礫層にシルト層が混じる。基盤層と考えられ、調査地西側に向かって厚く堆積する。

３トレンチ　調査地の南西にかけて設定したトレンチである。第４層上面は南から北にかけて傾斜をもち、第３層が北側に向かって厚く堆積する。第３層からは、中世以前の土師器が出土している。第4層上面では、トレンチ北東にて土坑１基（遺構１）を検出している。遺構１の埋土は暗灰黄色を呈し、鉄分を多く含む。中層部分では直径３～５㎝の礫を多く含むほか、土師器細片が出土しており、中世以前のものと判断される。遺構１は南北1.6m以上、東西1.5m以上を測り不整円形を呈する。垂直に掘り込まれており、下層部分についてはさらに深くなることからおそらく素掘りの井戸とみられる。

４トレンチ　３トレンチの東に設定したトレンチである。第４層下で自然流路を検出している。自然流路は浅く、トレンチ東半にかけて深くなる。自然流路の位置、方向から判断して、１トレンチ及び２トレンチで検出した自然流路の西側肩部と考えられる。

８トレンチ　３トレンチで検出された遺構の展開を確認する目的で新たに設定したトレンチである。第４層上面で遺構検出を行ったところ、ピット及び落ち込みを検出している。遺物の出土は認められないが、埋土の色調が３トレンチの土坑と類似することから、同時期の所産とみられる。

４．調査成果

立野遺跡の確認調査を実施した結果、１区では９～13トレンチにおいて、２区では３・８トレンチにおいて埋蔵文化財の展開を確認した。

１区では、弥生時代中期の自然流路1を検出しており、第２次調査及び第５次調査で検出された自然流路の延長部分と考えられる。自然流路1からは人為的な加工を受けた自然木や弥生土器の出土が出土しており、二次堆積に伴う自然遺物とは考え難く、人間との関わりが想定できた。また、これらのトレンチでは、自然流路1以外の遺構は検出されておらず、それ以外は埋蔵文化財の展開する可能性は低い。よって１区では自然流路１の推定範囲を埋蔵文化財が展開する範囲とすべきである。一方、２区では、３トレンチにおいて中世以前の土坑を、８トレンチにおいてピット及び落ち込みを検出しており、中世以前の居住域と考えられる。このため２区については、４トレンチ西までの範囲に埋蔵文化財が展開するものと判断される。

確認調査の結果から立野遺跡で展開の確認された埋蔵文化財は、調査地北側を中心とした１区においては第５層上面で自然流路を検出している。また、調査地南西側の２区においては第４層上面で埋蔵文化財の展開を確認した。

43　立野城跡　　（調査件名：17－94－65）

種　別：工事立会　　遺　構：なし

所在地：西牟婁郡すさみ町周参見地内　　遺　物：瓦、陶磁器、ガラス瓶、銅製品

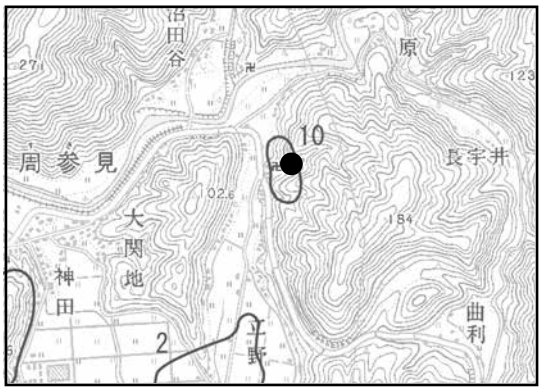

遺跡位置図

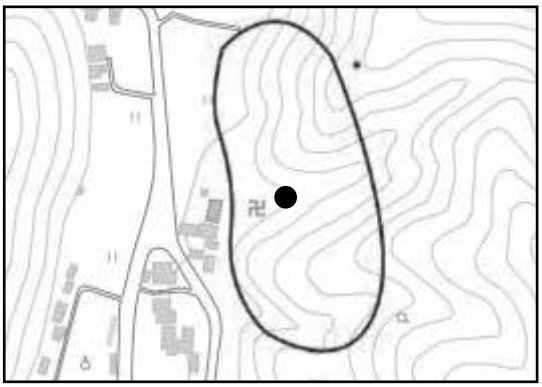

調査位置図

調査成果

土砂災害対策事業に伴い工事立会を実施した。調査地は宝幢時裏の石垣上に位置する。

石垣は近代の所産とみられ、瓦、染付、ガラス瓶が多数出土する。ＧＬ－0.3mで盛土、ＧＬ－0.6mで地山となり、埋蔵文化財の展開は確認されなかった。このため慎重工事の取扱いが適切と判断し、工事立会を完了した。

43　笠嶋遺跡　　（調査件名：－）

種　別：工事立会　　遺　構：なし

所在地：東牟婁郡串本町中湊370番地　　遺　物：なし

遺跡位置図

調査位置図

調査成果

表土下は盛土が堆積しており、ＧＬ－0.6mで岩盤層となる。本来は丘陵が北側に伸びており、グラウンド南側は丘陵裾を削平し、現状の地形となっていることが判明した。

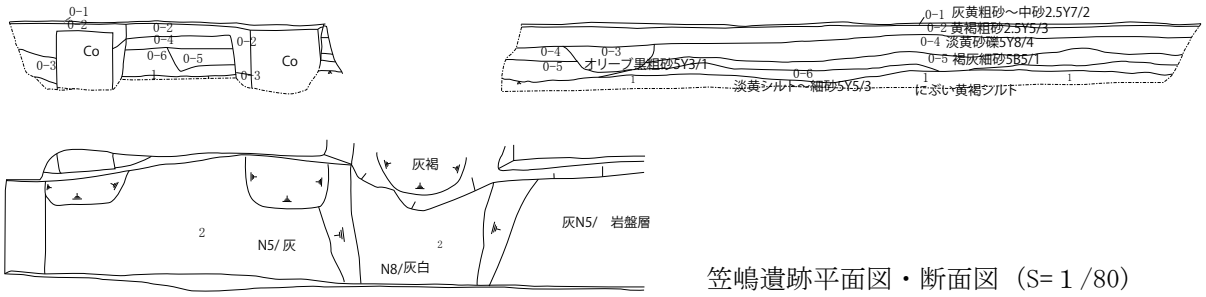

笠嶋遺跡平面図・断面図（S=１/80）

44　（仮称）熊野参詣道大辺路関連遺跡（すさみ串本道路建設に伴う試掘確認調査）（調査件名：ー）

種　別：試掘調査　　**遺　構：古道**

所在地：東牟婁郡串本町生馬田子地内　　**遺　物：瓦・ガラス**

１．調査の経緯

国土交通省によりすさみ串本道路建設事業が計画され、埋蔵文化財の範囲や新規の埋蔵文化財包蔵地を把握するため、事業予定地において分布調査を実施した。これまでに分布調査結果により事業によって熊野参詣道大辺路に関連する古道が影響を受ける可能性がある地点として、１）すさみ町里野付近（休ん場～宇の平見地蔵）＝里野西改良及び２）串本町田子付近（中平見）＝工事用道路⑩－１・⑩－２の２箇所について報告を行った。

遺跡位置図

このうち１）は本線道路工事（里野西改良）により、埋蔵文化財が損壊を受ける可能性がある。２）は工事用道路⑩－１・⑩－２の盛土等により古道が地表面から確認できなくなり、埋蔵文化財への影響があると判断される。このため、埋蔵文化財包蔵地外ではあるが工事中の不時発見を回避するために、（仮称）熊野参詣道大辺路関連遺跡における試掘調査の実施について国土交通省に依頼した。その後、２）串本町田子付近（中平見）＝工事用道路⑩－１・⑩－２の範囲における試掘調査の実施について承諾する旨の回答があり、すさみ串本道路建設事業に伴う（仮称）熊野参詣道大辺路関連遺跡試掘調査（その１）として実施することとなった。

２．試掘調査結果

紀勢線の田子駅から東側の古道ルートは、田子川を越えた地点から北側に幅約0.5ｍの舗装道へと入り、「中平見」の集落へと上っていく。中平見付近の大辺路は途中幅1.0～1.2ｍの簡易舗装道となり、その舗装下には石畳・石階段が確認され古道の痕跡を残している。

中平見の段丘から東側の谷筋である瀬江の谷へと下る古道と考えられる道は、3か所確認できる。古道１は推定大辺路を東に進むと幅１ｍの畦道状の道が存在し、段丘上の集落南側を通り段丘西側で掘割状の幅

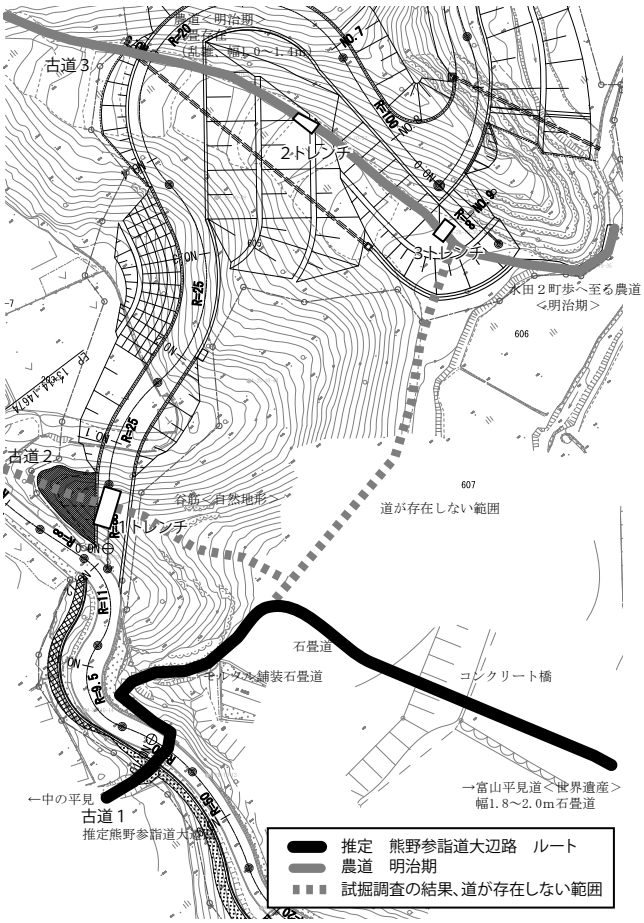

（仮称）熊野参詣道大辺路関連遺跡
トレンチ配置図及び取扱い図

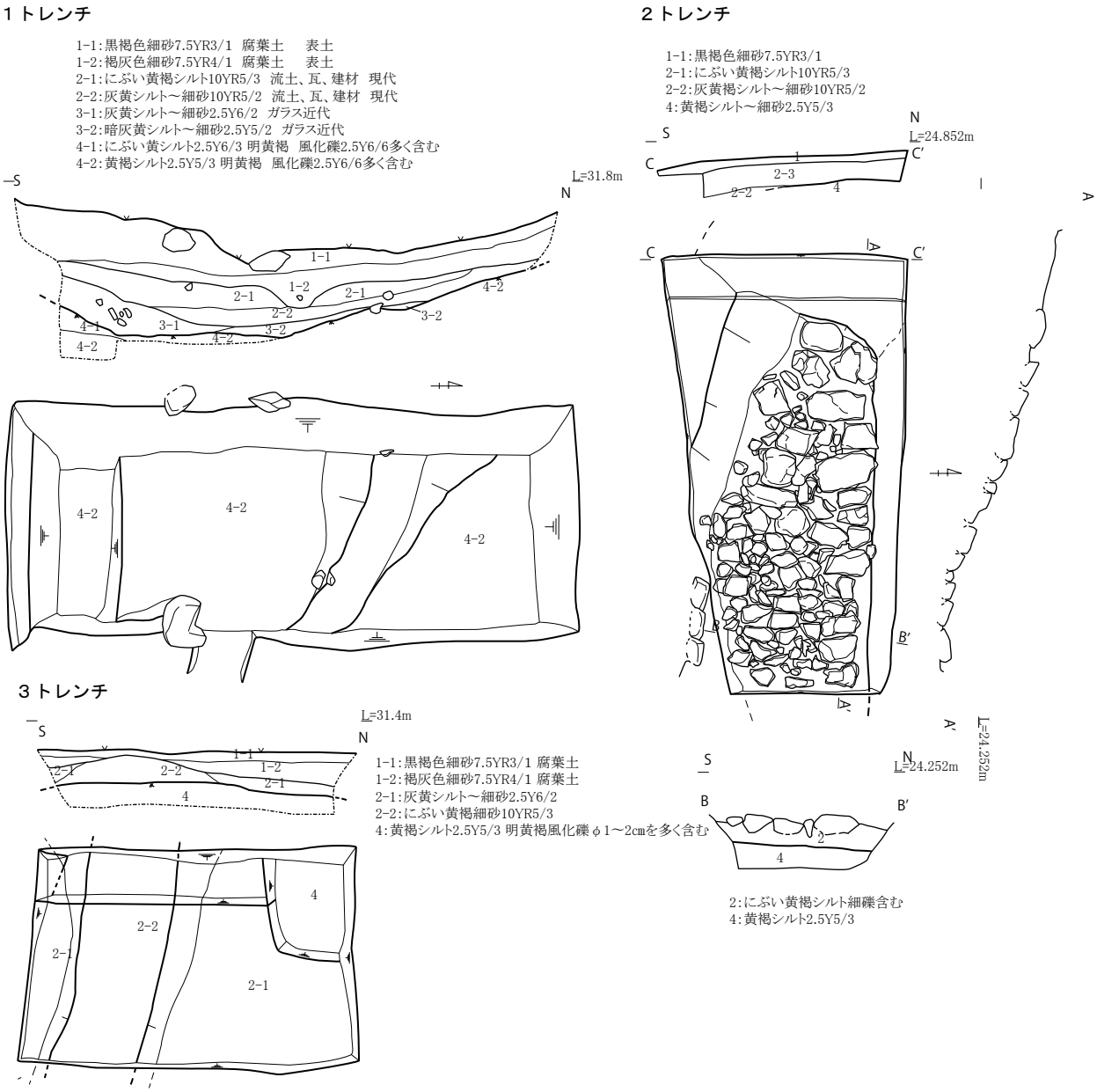

（仮称）熊野参詣道大辺路関連遺跡トレンチ平面図・断面図（S=1/60）

１～1.2mの舗装された階段を下る。この道は国道から段丘へ上る町道を横断し、紀勢線のトンネル上を通って谷を下る。現地では、幅１mの簡易舗装下に石畳・石階段が確認される（古道１）。次に古道２は、段丘上の集落中央付近から西側へ至る谷筋である。この谷筋は古道の可能性があるが、道幅等は不明瞭である。古道３は、段丘上の集落北側から下る道は、ほぼ直線的に西側へ下る幅0.8mの土道で、中腹付近には一部石畳が確認できる。中腹より下側にはモルタル舗装がされている。段丘を下る道は、瀬江の谷付近の水田跡に合流する箇所で判然としなくなる。

試掘調査は工事用道路により影響を受ける古道２及び古道３を対象とし、トレンチを３箇所設定した。基本層序は、次の４つの層に大別した。第１層：現代表土。第２層：近現代の表土及び古道。灰黄色～にぶい黄褐色を呈する細砂及びシルト。瓦及び建材を含む。第３層：灰黄色～暗灰黄色を呈するシルト。近代の陶磁器、ガラス及び瓶を含む。第４層：にぶい黄色～黄褐色を呈するシルト～細砂層からなり、調査地における基盤層と考えられる。

１トレンチ　古道２の谷筋中腹に設定した長さ約5.0m、幅2.0mのトレンチである。第１層か

は現代のビニール、建材が、第２層からは近現代の瓦及び建材が出土している。第３層からは近代の陶磁器、ガラス瓶が出土している。第４層では地山面を確認したが、古道に伴う遺構及び遺物は認められなかった。このため古道２は谷筋の自然地形であると判断できる。

２トレンチ　古道３の試掘調査地西に南北方向に設定した幅約2.0m、長さ約3.9mのトレンチである。第２層上面で幅1.0～1.4mの石畳道を検出した。石畳に用いられる石材は、地山や河原で採取される一辺0.1～0.5m程度の角礫を用い、扁平な面を表に向ける。礫の間からは化粧瓶及びビニール袋が出土している。記録作成後、一部の礫を外して断ち割り調査を行ったところ、石畳背後の埋土から近代の陶磁器が出土した。さらにその下層では、基盤層である第４層が確認された。第４層上面では古道は確認されていない。このため、検出された古道３は近代以降の所産であると判断される。

１：２トレンチ石畳（近代）
２：３トレンチ土道（近代）

３トレンチ　古道３の瀬江の谷付近の水田跡に合流する箇所に設定した。第２層上面で遺構検出を行ったところ、盛土による幅約1.0mの土道を確認した。土道は突き固められており、上面は硬化面が認められる。土道は高さ約2.5mほどの盛土が認められ、土道の東西は排水のためかやや低くくぼんだ状況を呈する。記録作成後、土道の断ち割り調査をおこなったところ、瓦及びガラス片が出土しており、土道は近代の所産と考えられる。断ち割り後、土道の下面で山土からなる第４層を確認している。第４層上面では近世以前の古道等は確認されなかった。

なお、試掘調査に際して、中平見の住民に聞き取り調査を行った。

古道１については、JR紀勢線の敷設及びトンネル掘削に際して一部迂回しているが、熊野参詣道大辺路であり、線路北側で瀬江の谷を渡り富山平見道へと至るルートであるという。町道の拡幅により通行できなくなったが、古道1からは段丘西側の掘割状の幅1.0～1.2mの階段へと至る。また、古道３については、瀬江の谷沿いに広がる水田２町歩へと至る農道であり、明治期の地租改正に伴い新たに開墾された土地であり、田子地区及び安指地区から耕作に来たという。石畳については、傾斜が急であり滑り止めの機能を兼ねて、周辺住民が築いたものだという。

３．まとめ

串本町田子地区中平見付近において試掘調査を実施した結果、１～３トレンチでは近世以前にさかのぼる古道については確認されず、古道２では谷筋を検出したのみである。

また、古道３では近現代の農道と考えられる石畳道を検出した。これらについては熊野参詣道大辺路に伴うものではなく、近代以降の生活道と考えられる。分布調査結果及び聞き取り調査の結果と合わせて考えると、熊野参詣道大辺路は古道１のルートであると判断される。

45　新宮城跡、新宮城下町遺跡　　（調査件名：16－94－80）

種　別：工事立会　　遺　構：道路、溝、導水管、土坑、ピット、墓坑

所在地：新宮市下本町2丁目　　遺　物：土師器、山茶碗、瓦、青磁、白磁、常滑焼、瓦器、刀子、釘、竹製導水管、駒

１.調査の経緯

和歌山県によって新宮停車場線交付金道路保全工事が計画され、その事業予定地の一部が周知の埋蔵文化財包蔵地に該当することから、文化財保護法第94条の通知が提出された。これに対し、工事立会が必要である旨の通知を行った。

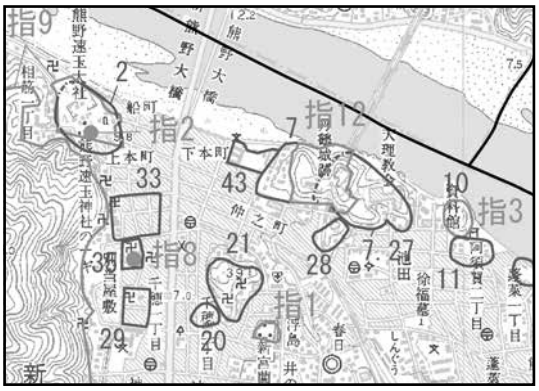

遺跡位置図

これまでに管路引込桝部分を対象に確認調査及び工事立会を実施しており、その都度、管路部分の設計変更の協議や記録作成などを実施した（工事立会その１・その２、確認調査。和歌山県教育委員会2018『平成28年度和歌山県埋蔵文化財調査年報』）。今回の調査は、引き続き該当する範囲について工事立会を実施した（工事立会その３、その４、その５）。

２．現　況

今回の調査地は、周知の埋蔵文化財包蔵地である「新宮城跡（丹鶴城跡）（７）」の範囲に該当する。新宮城跡の調査履歴は、史跡新宮城跡の範囲が主であり、調査対象地周辺での既往の調査歴は乏しい。過去には県道付近の歩道橋建設時において縄文時代の貝層が発見されており、微高地が周囲に展開する可能性が高い。また、調査地西側の「新宮城下町遺跡（43）」では近年、新宮市及び公益財団法人和歌山県文化財センターにより新宮城下町遺跡の発掘調査が数次にわたって実施されており、江戸時代の武家屋敷、城下町の区画のほか、平安時代末から室町時代にわたる倉庫跡、階段遺構、大形土坑列及び掘立柱建物などが検出されており中世の港跡と考えられている。

３．工事立会その３

管路引込桝埋設に伴い工事立会を実施した。対象とする桝３ヶ所について８～立会トレンチ10を設定し、記録作成を行った。

立会トレンチ８は正明保育園前のE－５桝を対象とした。GL-0.5mで第１遺構面（近代）、GL-0.6mで第２遺構面（近世）、GL-0.7mで第３遺構面（近世）、GL-0.9mで第４遺構面（近世）、GL-1.2～1.3mで第５遺構面（中世）となる。

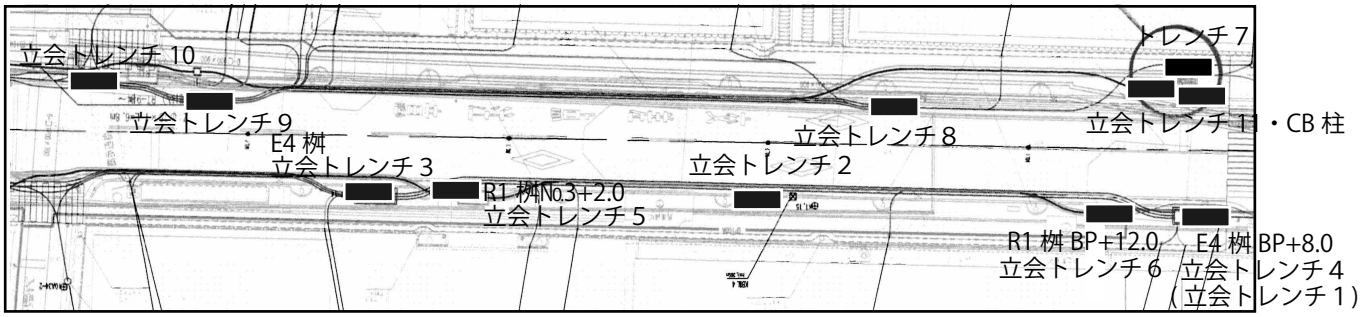

調査位置図

立会トレンチ８

第１遺構面（１層上面）近代

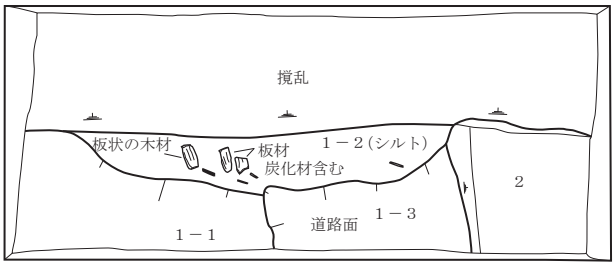

第５遺構面（５層上面）中世

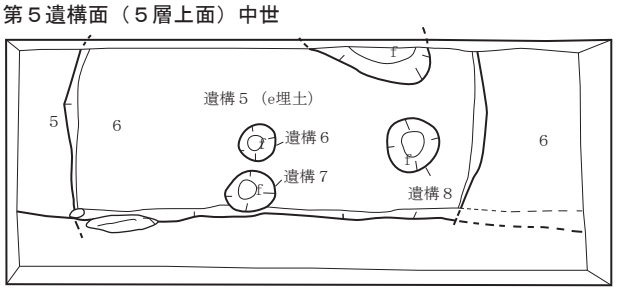

第２遺構面（２層上面）近世

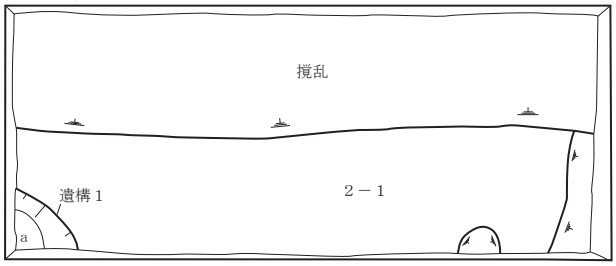

立会トレンチ８　西壁土層断面

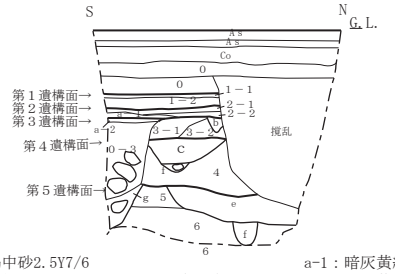

0:明黄褐中砂2.5Y7/6
1-1:黄灰細砂2.5Y6/1 小礫φ１cm多く含む 路面
1-2:暗灰黄細砂2.5Y5/2 木片、板含む
2-1：にぶい黄中砂2.5Y6/3 路面
2-2：浅黄細砂2.5Y7/3 礫φ１～5cm多く含む
3-1：にぶい黄細砂2.5Y6/3
3-2：灰黄細砂2.5Y6/2
4：にぶい黄細砂2.5Y6/4
5：にぶい黄シルト2.5Y6/3(淡黄シルト含む)
6：にぶい黄シルト2.5Y6/4～明黄褐sシルト2.5Y6/6
(炭化物わずかに含む)

a-1：暗灰黄細砂2.5Y5/2　遺構１
a-2：暗灰黄細砂2.5Y6/1　遺構１
a-3：暗灰黄細砂2.5Y5/2　遺構１
b：黄褐中砂2.5Y5/3 溝
c：浅黄シルト2.5Y7/3　溝
d：黄灰シルト2.5Y6/1　竹製導水管
e：灰シルト5Y5/1　粘性有　溝
f：灰シルト5Y5/1（炭化物含む）
g：灰黄細砂2.5Y5/2　（シルト混）

第３遺構面（３層上面）近世

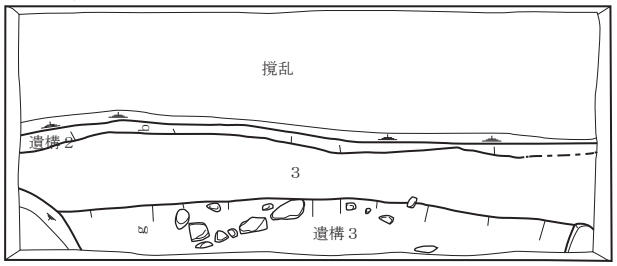

第４遺構面（４層上面）近世

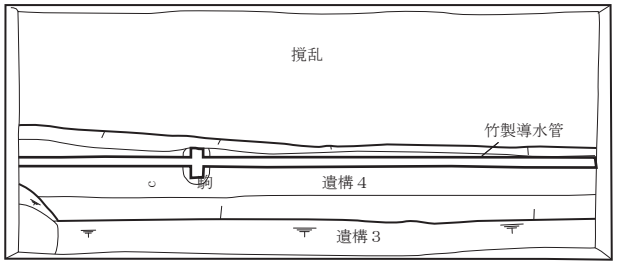

竹製導水管検出状況

新宮城跡工事立会平面図・断面図１（S=1/60）

第１・第２遺構面では道路を確認した。路面は表面に円礫が敷かれ、突き固められている。第１遺構面では板材が出土した。これらの路面は近世から近代の道路面と同一のものと考えられる。第３遺構面では地業跡と考えられる溝跡を検出している。溝跡からは多数の礫が出土しており、暗渠排水溝と考えられる。

また、第４遺構面では竹製導水管を埋設した溝である遺構４を検出している。溝は幅約0.6m、深さ約0.25mで、中央に向かってくぼむ形状を呈する。竹製導水管は直径５～８cmの竹を刳り貫き導水管としたもので、竹はすでに腐朽しており、表面のみが遺存する。また、導水管は「駒」と呼ばれる円孔のあいた角材を用いて継がれているとみられるが、調査では長さ約24cm、幅約10cmの痕跡を確認したにとどまる。こうした竹製導水管は県内では金剛峯寺遺跡、根来寺遺跡において検出例があり、当時の上水施設である。

熊野年代記には、「文久２年、相筋祥明院谷より本町通り御殿まで水を回し井才田に入れる。」とあり、おそらくこの竹製導水管により、水を回し入れたものとみられる。相筋は熊野速玉大社

の西側の地名であり、熊野速玉大社から新宮城まで東西に直線的な道路が城下町に存在することから、この道路に沿って城主の館までに竹製導水管が埋設されているものと考えられる。

第５遺構面では、深さ約0.3ｍの竪穴状の掘形である遺構５と、その底面でピット３基、土坑１基を検出している。遺構５からは山茶埦、土師器、白磁碗、伊勢系土師器鍋、常滑焼甕が出土しており、13世紀前後のものと考えられる。

立会トレンチ９は、新宮城跡の遺跡範囲の西のE－５桝に相当する。上面は削平されており、GL-0.6ｍで第１遺構面（近代）となる。第１遺構面では現代の撹乱が多いが、近代の土坑２基を検出している。本町通りについては本来、新宮城の立つ丘陵の影響を受け、二の丸付近で路面が高くなっていたが、県道施工時に掘り下げたという記録があるため、近世の遺構面に関しては削平を受けている可能性が高い。

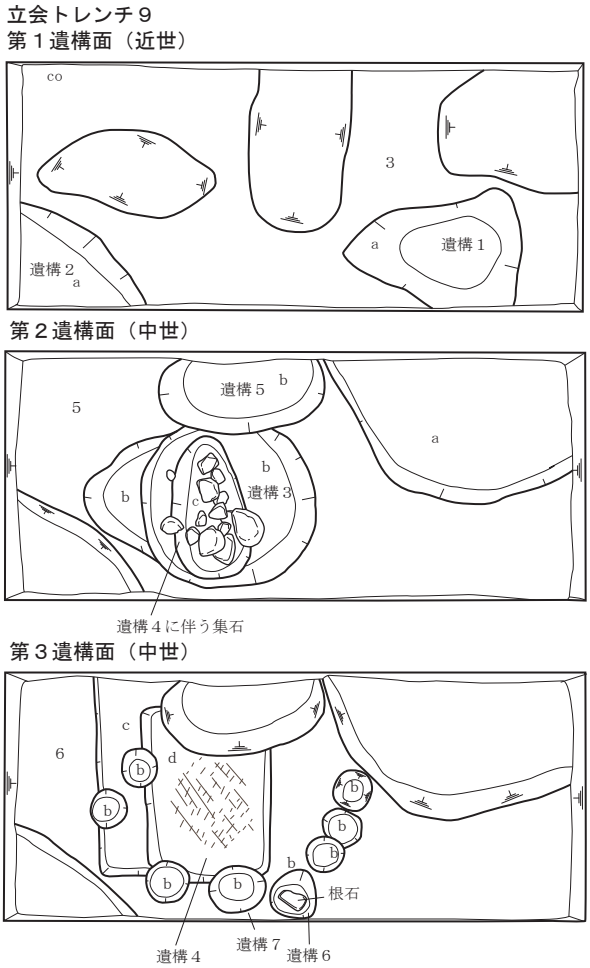

新宮城跡工事立会平面図・断面図２（S=1/60）

第２遺構面では、GL-0.9ｍで確認した。中世（鎌倉時代～室町時代）の遺構を検出しており、土坑３基が重複している。第３遺構面については、GL-1.1ｍで確認し、複数のピット及び方形の土坑を検出した。方形の土坑である遺構４の上部には直径10～30㎝の円礫を集めた集石が認められ、墓壙の可能性が高いと考えられる。遺構４からは山茶碗・皿、青磁碗、土師器皿、伊勢系土師器鍋、常滑焼甕・捏鉢、焼土塊のほか、鉄刀子、鉄釘が出土しており、13世紀代のものと考えられる。埋土には炭化物、焼土を多く含む。埋土を掘り下げたところ、床面では草本状のものを組んだ痕跡を検出しており、「御座」または「蓆」のようなものと考えられる。遺構４の周辺には後出するピットを多数検出しており、ほぼ同時期のものとみられる。

遺構４完掘状況

立会トレンチ10は既存の水道管埋設に伴い大きく攪乱されている。上層は立会トレンチ９同様に削平が認められる。遺構面は３層上面で中世（鎌倉時代～室町時代）のピット群を確認している。さらに下層の第４層上面でも検出を行ったが、顕著な遺構は認められなかった。

４．工事立会その４、その５

電線地下埋設工事に伴いＣＢ柱埋設（その４）、ＮＴＴ管（その５）に伴い工事立会を実施した。これらは別の工事立会であるが隣接する位置にあるため、一括して報告を行う。

立会トレンチ11の堆積土層は０層、１層、２層、３層が存在し、１層及び２層上面は江戸時代～近代の道路とみられる。２層下では溝状遺構及び礫の入った土坑を確認した。いずれも近世の遺構で道路構築前のものとみられる。

ＣＢ柱埋設工事範囲については３層以下の掘削を行ったが、明確な道路は認められず、沼状の自然堆積が確認されている。

５．まとめ

以上の範囲では近世～中世の各遺構を検出した。立会トレンチ８では、『熊野年代記』に記述のとおり、竹製導水管を検出しており、熊野速玉大社から伊佐田池までを流れる上水施設であり、文献資料の記述を裏付けることとなった。

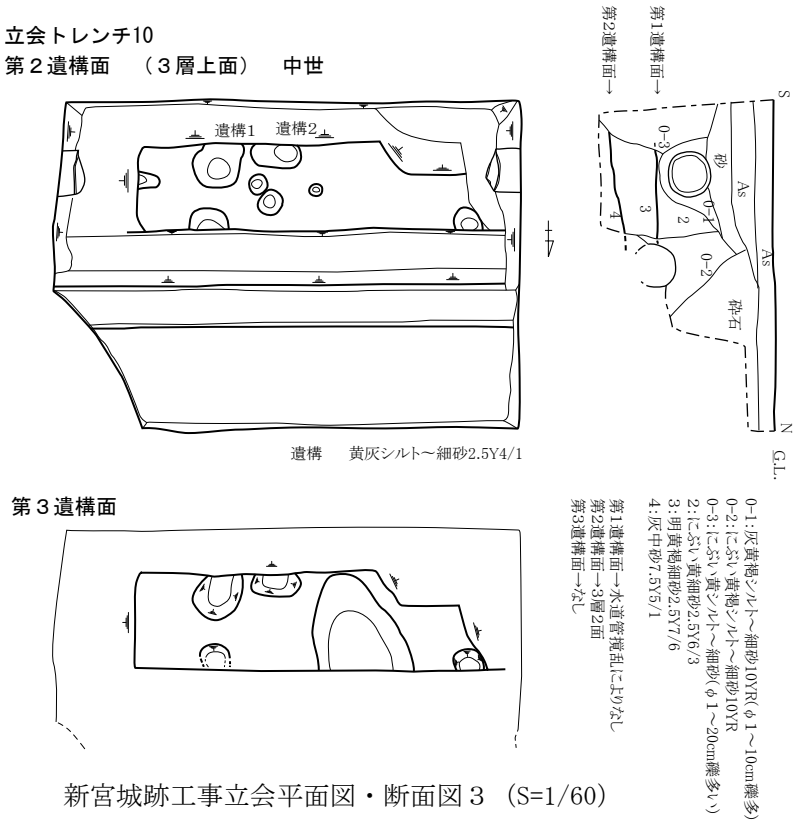

新宮城跡工事立会平面図・断面図３（S=1/60）

また、西側の工事立会範囲では近世遺構面の下層で中世の遺構を検出しており、隣接地で行われている新宮城下町遺跡の調査とも関連する遺構と考えられる。特に墓と考えられる遺構を検出したことは、中世港跡の空間利用として興味深い。

一方、東側の工事立会範囲では、近世遺構面の下層では沼地状の堆積が確認している。昨年度の調査成果とともに新宮城の南には伊佐田池が存在していることから、中世の熊野参詣道については熊野速玉大社から阿須賀王子社まで直線的な道を復元することは困難と考えられる。

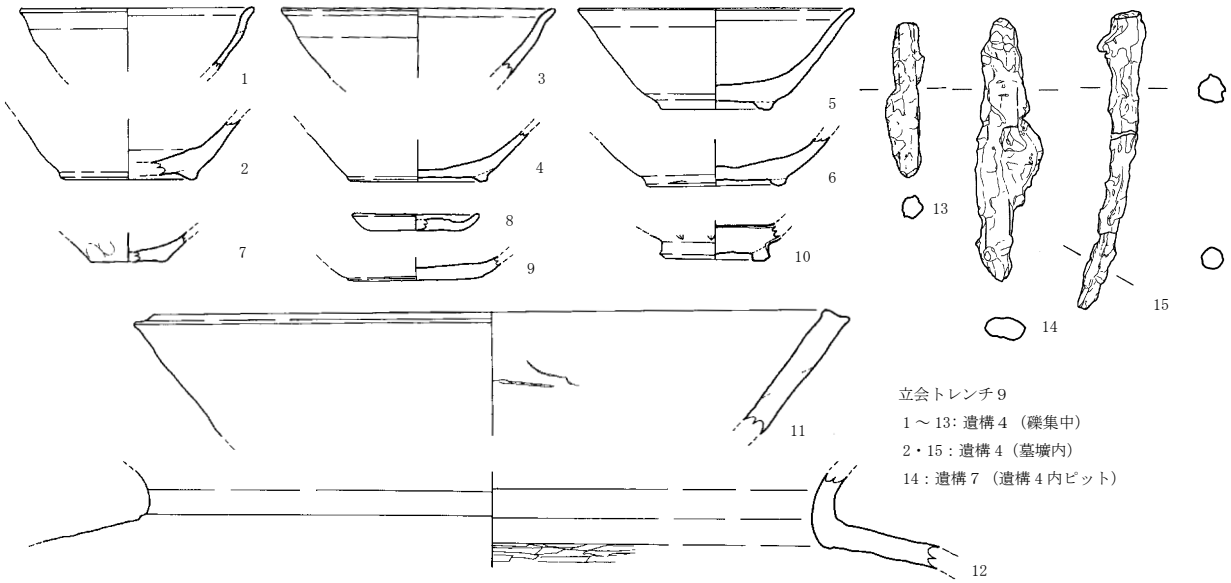

新宮城跡工事立会出土遺物（S=1/4）

46　阿須賀神社遺跡　　（調査件名：17－94－28）

種　別：工事立会　　遺　構：ピット、土坑、落ち、埋甕

所在地：新宮市阿須賀2丁目　　遺　物：弥生土器、土師器、陶磁器、瓦

調査成果

地下埋設物調査に伴い工事立会を実施した。事前協議により遺構面までを地下埋設物調査において掘削することとし、当課職員が確認を行いつつ調査を行うこととなった。調査トレンチは調査地内に幅0.8mで３か所設定した。

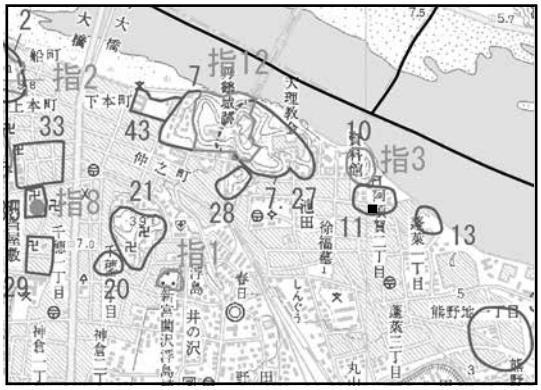

遺跡位置図

調査位置図

基本層序は０層：現代盛土。１層：近世盛土。２層：弥生～古代遺物包含層で黄灰色のシルト～細砂からなる。３層・４層：浅黄色の中砂、灰オリーブ色の粗砂からなる地山層が堆積する。

近世には現道より南において南北の敷地が存在し、敷地境界となる中央には段差が存在する。この段差は現在の造成により、埋め立てられている。調査地は熊野川の右岸に沿って発達した砂堆の南縁辺部に位置しており、３・４層上面については調査地の北から南にかけて傾斜が存在する。北端と南端では比高0.4～0.5mが存在する。

１トレンチの南半部分は近世～近代の攪乱を受けており、トレンチ中央部分では敷地境界と考えられ近代の基礎を確認しているが、攪乱を免れた一部の範囲では３層上でピットが確認されている。また、トレンチ北半では３層上で遺構を検出し、ピット及び土坑が密集する。一部の遺構については年代を確認するために、掘削を行った。遺構１は直径0.5m、深さ0.3mのピットである。土師器甕が出土しており、埋土に土器細片を多く含む。遺構２は直径0.7m、深さ0.3mの土坑で埋土から小型器台（１）のほか、壺などの土器片が多数出土している。２トレンチでは３層上でピット及び溝を多数検出している。２層からは「熊野形甕」とされる台部に刻み目、体部にタタキを施す台付甕が出土している（５）。遺構２及び遺構３からはＶ様式甕底部（３・４）が、遺構４からは高坏脚部（２）が出土しており、弥生時代後期後半から庄内式併行期のものと思われる。遺構６からは平安時代のものと考えられ土師器埦が出土している（６）。また、遺構５からは常滑焼擂鉢（７）が、遺構北端では土師製の埋甕を検出している。この埋甕は近世の所産とみられ、２層上面から掘り込まれた遺構と考えられる。３トレンチについては１トレンチと同様にピットを多数検出している。南半部分については近世の攪乱が存在するものの、埋蔵文化財の展開を確認している。

検出した遺構は弥生時代後期後半から古墳時代初頭を主体とするが、古代、中世の遺物も確認されていることから、これらの時期の遺構も含まれると判断される。調査地北側はこれまでに阿須賀神社遺跡として、地区会館、新宮市歴史民俗資料館、社務所などの建設に伴い弥生時代後期

1トレンチ　1：遺構2

阿須賀神社遺跡
出土遺物１（S=1/4）

阿須賀神社遺跡トレンチ平面図・断面図その１（S=1/80）

後半から古墳時代初頭の時期の竪穴建物を検出している。また、蓬莱山山頂、中腹においても土器の採取がなされており、蓬莱山の南麓から調査地周辺の熊野川右岸の砂礫上にかけて、同時期の居住域が展開するものと考えられる。工事立会では遺構面以下については掘削を行わないため、記録作成後埋め戻しを行い調査を完了した。

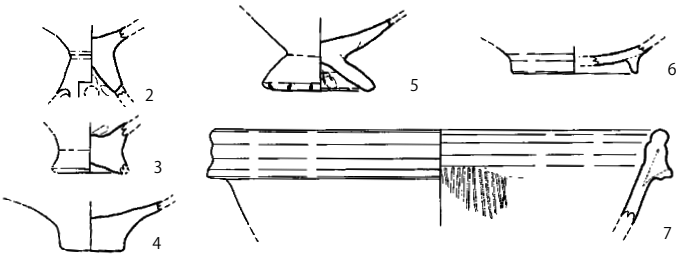

阿須賀神社遺跡出土遺物２（S=1/4）

２トレンチ
２・３：遺構２
４：遺構３
５：２トレンチ北包含層
６：遺構６
７：遺構５

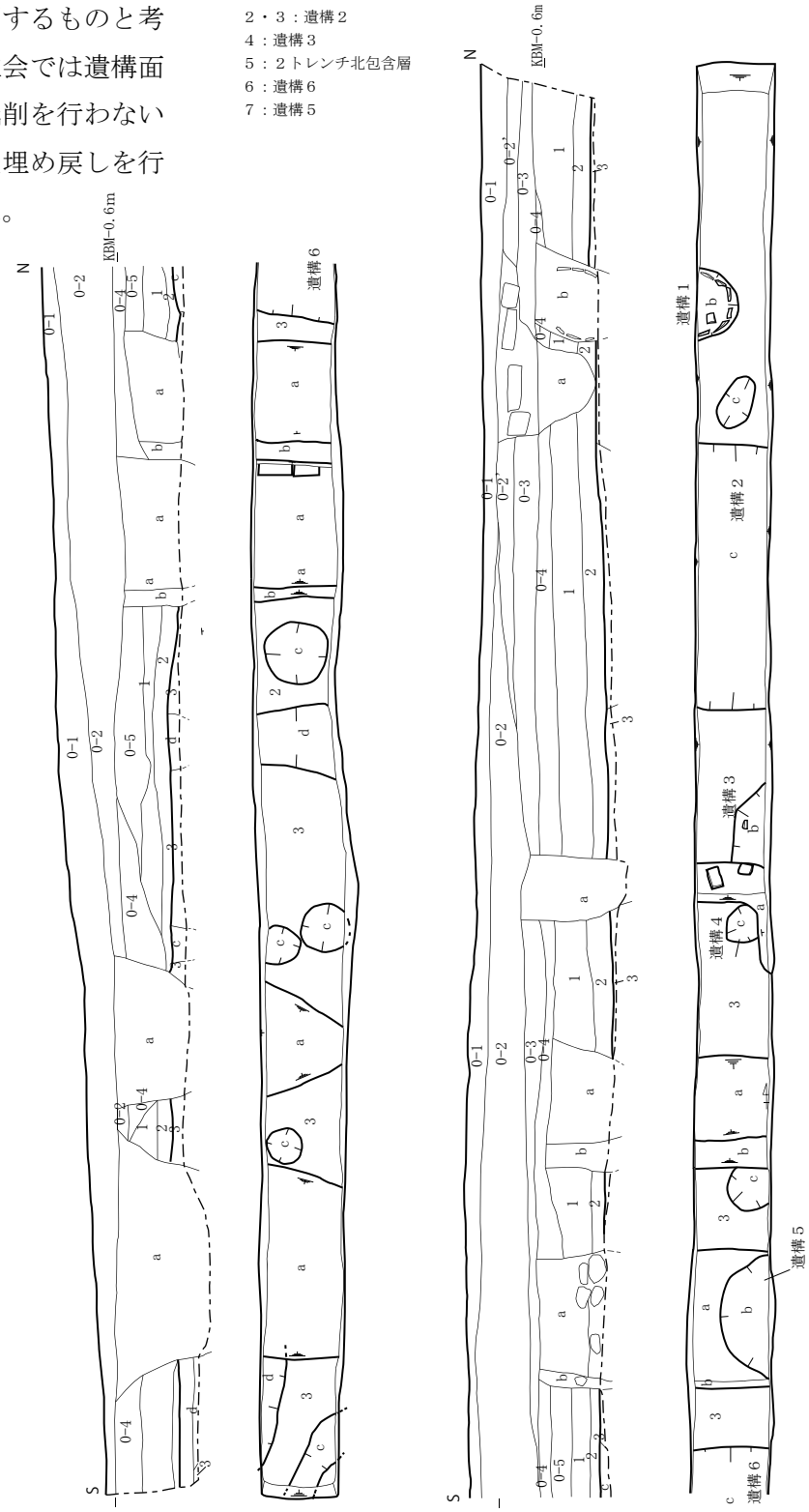

阿須賀神社遺跡トレンチ平面図・断面図その２（S=1/80）

報告書抄録

ふりがな	わかやまけんまいぞうぶんかざいちょうさねんぽう
書名	和歌山県埋蔵文化財調査年報
副書名	－平成29年度－
編著者名	黒石哲夫・髙橋智也・田中元浩・辰丸嘉一・仲辻慧大
編集機関	和歌山県教育委員会
所在地	〒640-8585　和歌山県和歌山市小松原通一丁目１番地　℡073-441-3731
発行年月日	平成31年3月31日

ふりがな 所収遺跡	所在地	コード 市町村	コード 遺跡番号	北緯	東経	調査期間	調査面積	調査原因
かわべいせき 川辺遺跡	和歌山市藤田地内	30201	145	34° 15′ 46.68″	135° 15′ 43.83″	平成30年2月13日～15日	61.7㎡	道路建設
うだのもりいせき 宇田森遺跡	和歌山市宇田森、島地内	30201	149	34° 15′ 45.32″	135° 15′ 0.82″	平成29年6月15日～19日	64.74㎡	道路建設
ともがしまだいさんほうだいあと 友ヶ島第3砲台跡	和歌山市友ヶ島沖島	30201	375-3	34° 16′ 47.66″	135° 0′ 24.85″	平成30年2月13日	50㎡	その他開発（建物解体）
わかやまじょうあと 和歌山城跡	和歌山市二番丁3	30201	379	34° 13′ 38.76″	135° 10′ 32.61″	平成29年4月4日、24日、25日、5月11日、7月19日	40㎡	その他開発（公共施設外構工事）
わかやまじょうあと 和歌山城跡	和歌山市九番丁11	30201	379	34° 13′ 51.58″	135° 10′ 17.38″	平成30年1月15日、16日	16.75㎡	埋設物調査
あきづきいせき 秋月遺跡	和歌山市太田127番地	30201	331	34° 13′ 41.32″	135° 12′ 0.44″	平成30年2月2日	3㎡	その他開発（時計台設置）
いんべいせき 井辺遺跡	和歌山市神前地内	30201	308	34° 13′ 0.6″	135° 12′ 18.86″	平成29年7月13日、14日	12.2㎡	その他開発（導水管更新）
てらうちこふんぐん、そうかたいせき 寺内古墳群、相方遺跡	和歌山市	30201	187、440	34° 12′ 23.37″	135° 13′ 41.47″	平成29年11月1日～7日	45.82㎡	道路建設
きれさんいせき 吉礼Ⅲ遺跡	和歌山市吉礼字中彦次	30201	255	34° 12′ 32.45″	135° 14′ 2.57″	平成29年12月1日～11日	96.25㎡	道路改良
おおのなかいせき 大野中遺跡	海南市大野中651	30202	海南地区 6	34° 9′ 16.73″	135° 13′ 43.92″	平成29年12月20日	10㎡	その他開発（運動場整備）
ひがしのいせき 東野遺跡	海草郡紀美野町東野字森坪地内	30304	野上地区 1	34° 10′ 7.4″	135° 21′ 15.15″	平成29年12月15日	3.75㎡	個人住宅
しもさいちいせき 下佐々Ⅰ遺跡	海草郡紀美野町下佐々	30304	野上地区 7	34° 9′ 15.36″	135° 18′ 43.32″	平成30年3月26日	24.6㎡	その他開発（工場建設）
ねごろじいせき 根来寺遺跡	岩出市根来	30209	16	34° 16′ 58.28″	135° 18′ 19.99″	平成29年4月20日、6月26日、7月6日、9月25日、10月11日、26日、平成30年1月15日、23日、2月2日、13日、3月28日	190.5㎡	その他開発（ため池等整備）
ひがしみたにいせき 東三谷遺跡	紀の川市東三谷春日谷	30208	打田地区 20	34° 17′ 6.78″	135° 20′ 36.78″	平成30年1月19日	3.2㎡	堤防改修
こののさんいせき 神野々Ⅲ遺跡	橋本市神野々	30203	橋本地区 90	34° 18′ 29.46″	135° 34′ 59.34″	平成29年12月7日	36.2㎡	その他開発（建物建設）
さながやしきあと 真田屋敷跡	伊都郡九度山町九度山	30343	9	34° 17′ 28.52″	135° 33′ 35.17″	平成29年10月5日、12月25日、平成30年1月16日、25日	43.2㎡	道路改良
はじかみはまいせき 椒浜遺跡	有田市初島町浜	30204	40	34° 6′ 30.18″	135° 7′ 8.17″	平成29年6月22日、23日、27日	24㎡	その他開発（止水壁設置）
はじかみはまいせき 椒浜遺跡	有田市初島町浜	30204	40	34° 6′ 26.39″	135° 7′ 10.64″	平成29年5月16日	5.5㎡	その他開発（クレーン設置）

はじかみはまいせき 椒浜遺跡	有田市初島町浜	30204	40	34°6′21.64″	135°7′5.28″	平成30年2月22日	5㎡	その他開発（倉庫建設）
きゅうえんまんじあと 旧円満寺跡	有田市宮原町東地内	30204	20	34°4′44.64″	135°10′51.97″	平成29年9月6日	3.52㎡	個人住宅
かみなかのいちいせき 上中野Ⅰ遺跡	有田郡広川町大字金屋字陰之岸地内	30362	9	34°1′5.71″	135°10′43.79″	平成28年10月24日	3.22㎡	個人住宅
かみなかのにいせき、ひろはちまんこせんしゅつどち 上中野Ⅱ遺跡、広八幡古銭出土地	有田郡広川町大字上中野字末～字馬上	30362	10、11	34°1′6.21″	135°10′30.04″	平成29年9月27日、28日、12月18日、19日	15.76㎡ 31.1㎡	道路改良
こまつばらにいせき・ゆかわしやかたあと 小松原Ⅱ遺跡・湯川氏館跡	御坊市湯川町小松原43－1	30205	24、25	33°54′23.61″	135°9′43.71″	平成29年7月24日	5㎡	その他開発（電機工事）
たいえいせき 高家遺跡	日高郡日高町大字高家	30382	52	33°55′34.62″	135°8′23.26″	平成29年5月24日、10月3日、10日	53.3㎡	その他開発（倉庫及び車庫）
よしはらいせき 吉原遺跡	日高郡美浜町吉原958－267番地内	30381	10	33°53′10.19″	135°8′50.26″	平成29年7月25日	28.35㎡	下水道
わだにいせき 和田Ⅱ遺跡	日高郡美浜町和田字松原	30381	9	33°53′43.96″	135°7′52.32″	平成29年12月11日	1.6㎡	個人住宅
わだにいせき 和田Ⅱ遺跡	日高郡美浜町和田	30381	9	33°53′48.42″	135°7′51.77″	平成29年6月13日	15.3㎡	宅地造成
わだにいせき 和田Ⅱ遺跡	日高郡美浜町和田	30381	9	33°53′52.71″	135°7′41.36″	平成29年6月19日	4.8㎡	個人住宅
よしはらごぼうあと 吉原御坊跡	日高郡美浜町吉原	30381	14	33°53′25.16″	135°8′41.27″	平成29年11月10日	2㎡	個人住宅
かたやまいせき 片山遺跡	日高郡みなべ町芝407	30391	南部地区32	33°45′51.69″	135°19′31.47″	平成29年7月21日	4.4㎡	その他開発（電機工事）
おおつかいせき 大塚遺跡	日高郡みなべ町東吉田	30391	南部地区40	33°46′33.49″	135°19′30.9″	平成30年1月12日	9㎡	その他開発（老人ホーム建設）
ほうとくじいせき 法徳寺遺跡	日高郡日高川町土生	30392	川辺地区9	33°54′36.43″	135°10′52.49″	平成29年12月26日	11㎡	道路建設
おかのだんいせき 岡の段遺跡	日高郡日高川町小熊	30392	川辺地区16	33°54′16.49″	135°11′40.47″	平成29年11月21日	18.75㎡	宅地造成
おかのだんいせき 岡の段遺跡	日高郡日高川町小熊	30392	川辺地区16	33°54′17.66″	135°11′40.96″	平成29年12月14日	4.5㎡	個人住宅
おかのだんいせき 岡の段遺跡	日高郡日高川町小熊	30392	川辺地区16	33°54′16.49″	135°11′40.47″	平成29年12月22日	15.4㎡	宅地造成
おかのだんいせき 岡の段遺跡	日高郡日高川町小熊	30392	川辺地区16	33°54′16.49″	135°11′40.47″	平成29年12月22日	5㎡	個人住宅
わさいせき 和佐遺跡	日高郡日高川町大字和佐字中新田	30392	川辺地区22	33°54′5.41″	135°12′36.73″	平成30年1月18日	4.6㎡	個人住宅
はぶじょうあと 土生城跡	日高郡日高川町大字土生字城之内	30392	川辺地区42	33°54′44.52″	135°11′4.99″	平成29年8月22日	14.2㎡	個人住宅
いわたこふんぐん 岩田古墳群	西牟婁郡上富田町岩田	30404	40	33°42′8.55″	135°26′2″	平成29年10月30日、11月9日	21.6㎡	その他開発（地すべり対策）
なかのおかいせき 中ノ岡遺跡	西牟婁郡上富田町市ノ瀬	30404	11	33°42′41.51″	135°27′56.74″	平成29年8月3日、4日、17日	41.6㎡	その他開発（防災事業）
さかもとつけしろあと 坂本付城跡	西牟婁郡上富田町市ノ瀬	30404	25	33°42′46.7″	135°28′7.63″	平成30年3月27日	60㎡	個人住宅
たちのいせき 立野遺跡	西牟婁郡すさみ町周参見地内	30406	2	33°33′14.41″	135°30′37.3″	平成29年5月9日～23日、8月24日～9月13日	200.86㎡	集合住宅

たちのじょうあと 立野城跡	西牟婁郡すさみ町周参見地内	30406	10	33° 33′ 39.53″	135° 30′ 43.12″	平成29年10月2日	10㎡	その他開発（小規模土砂災害対策事業）
かさしまいせき 笠嶋遺跡	東牟婁郡串本町中湊370番地	30428	3	33° 27′ 43.9″	135° 46′ 46.58″	平成29年12月4日	24㎡	その他開発（グランド整備）
くまのさんけいみちおおへちかんれん （仮称）熊野参詣道大辺路関 いせき 連遺跡	東牟婁郡串本町田子地内	30428	―	33° 29′ 27.37″	135° 41′ 10.87″	平成30年3月1日～8日	22㎡	道路建設
しんぐうじょうあと（たんかくじょうあと） 新宮城跡（丹鶴城跡）	新宮市下本町2丁目	30207	新宮地区 7	33° 43′ 46.38″	135° 59′ 26.67″	平成29年4月24日、25日、5月11日、7月19日	31.96㎡	道路保全
しんぐうじょうかまちいせき 新宮城下町遺跡	新宮市下本町2丁目	30207	新宮地区 43	33° 43′ 46.38″	135° 59′ 26.67″	平成29年8月28日	4㎡	その他開発（電線埋設）
あすかじんじゃいせき 阿須賀神社遺跡	新宮市阿須賀2丁目	30207	新宮地区 11	33° 43′ 39.6″	135° 59′ 49.69″	平成29年7月25～27日	46㎡	埋設物調査

調査の概要					
所収遺跡名	種別	主な時代	主な遺構	主な遺物	特記事項
川辺遺跡	集落跡	古墳～古代	溝、ピット	土師器	
宇田森遺跡	集落跡	—	なし	陶磁器、瓦、火打石、サヌカイト、土師器、瓦器、青磁、黒色土器	
第3砲台跡	砲台跡	近世	なし	煉瓦、碍子	
和歌山城跡	城館跡	近世	石組遺構、土坑、焼土坑	陶磁器、瓦、土師器	
和歌山城跡	城館跡	近世・近代	土坑、溝	瓦、陶磁器	
秋月遺跡	散布地	～古代・近世	なし	土師器、須恵器、陶磁器	
井辺遺跡	散布地	—	なし	なし	
寺内古墳群、相方遺跡	古墳群、散布地	弥生～古墳	ピット、土坑、自然流路、竪穴建物	土師器、瓦器	
吉礼Ⅲ遺跡	散布地	弥生～中世	溝、土坑、ピット、落ち込み	瓦器、土師器、弥生土器、磁器、須恵器	
大野中遺跡	散布地	近世	なし	瓦、土師器	
東野遺跡	散布地	古～中世	溝、ピット、柱穴	土師器、瓦器	
下佐々Ⅰ遺跡	散布地	—	なし	土師器、瓦器	
根来寺遺跡	寺院跡	中世以前	なし	土師器	
東三谷遺跡	集落跡	—	なし	なし	
神野々Ⅲ遺跡	出土地	—	なし	なし	
真田屋敷跡	城館跡	鎌倉～近世	鍛冶関連遺構、土坑、ピット、柱穴	陶磁器、瓦、土師器、瓦器	
椒浜遺跡	散布地	—	なし	土師器	
椒浜遺跡	散布地	—	なし	なし	
椒浜遺跡	散布地	近世	なし	紅皿	
旧円満寺跡	寺院跡	不明・近世～	なし	土師器	
上中野Ⅰ遺跡	散布地	中世	溝	土師器	
上中野Ⅱ遺跡、広八幡古銭出土地	散布地、出土地	中世	ピット、柱穴 ピット、土坑、溝	瓦器、土師器、礎板、瓦 土師器	
小松原Ⅱ遺跡・湯川氏館跡	集落、散布地・城館	中世・近世	土坑、溝、落ち込み	土師器、瓦器、礫石器、焼土塊	
高家遺跡	散布地	古墳～中世	土坑、溝、ピット	須恵器、土師器、土師質土器、染付	
吉原遺跡	散布地	中世	石敷遺構、土壙墓	なし	
和田Ⅱ遺跡	散布地	—	なし	なし	
和田Ⅱ遺跡	散布地	—	なし	土師器	
和田Ⅱ遺跡	散布地	—	なし	なし	
吉原御坊跡	寺院跡	—	なし	土師器	
片山遺跡	散布地	—	なし	なし	
大塚遺跡	散布地	古墳	なし	土師器	

法徳寺遺跡	散布地	—	なし	土師器、須恵器	
岡の段遺跡	散布地	—	なし	なし	
岡の段遺跡	散布地	—	なし	なし	
岡の段遺跡	散布地	—	なし	なし	
岡の段遺跡	散布地	—	なし	なし	
和佐遺跡	散布地	中世	自然流路	土師器	
土生城跡	城跡	中世	土坑、ピット、溝	土師器	
岩田古墳群	古墳群	—	なし	なし	
中ノ岡遺跡	散布地	弥生～古墳	なし	土師器	
坂本付城跡	城跡	中世	ピット	土師質土器	
立野遺跡	散布地	弥生～中世	自然流路、土坑、ピット、落ち	弥生土器、木製品（木杭）、土師器	
立野城跡	城跡	近代	なし	瓦、陶磁器、ガラス瓶、銅製品	
笠嶋遺跡	散布地	—	なし	なし	
(仮称)熊野参詣道大辺路関連遺跡	—	近現代	道	瓦、ガラス	
新宮城跡(丹鶴城跡)	城跡	中世・近世	道路、溝、導水管、土坑、ピッ	土師器、山茶碗、瓦、陶磁器、瓦器、刀子、竹製導水管、駒	
新宮城下町遺跡	散布地	近世	土坑、道路面	瓦、陶磁器	
阿須賀神社遺跡	散布地	弥生～古代・近世	ピット、土坑、落ち、埋甕	弥生土器、土師器、陶磁器、瓦	

和歌山県埋蔵文化財調査年報
―平成 29 年度―

発　行　日　　平成 31 年 3 月 31 日

編集・発行　　和歌山県教育委員会
　　和歌山市小松原通一丁目1番地

印　　刷　　株式会社おかだプリント