




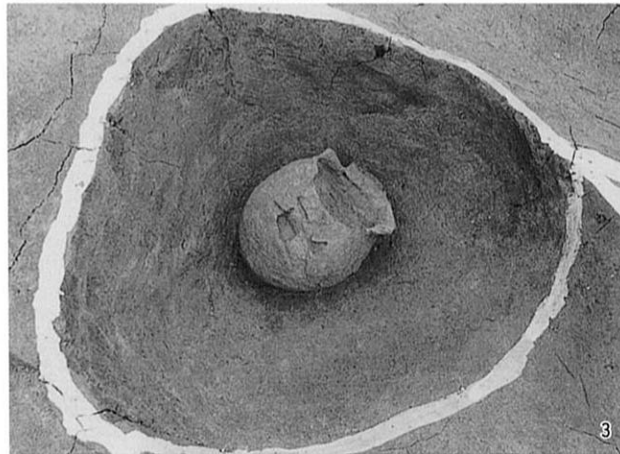
版 図



1. 調査地から南方、御神山古墳を望む
2. 3Bトレンチ北壁断面
3. 3Bトレンチ西壁断面
4. 1Bトレンチ南壁断面

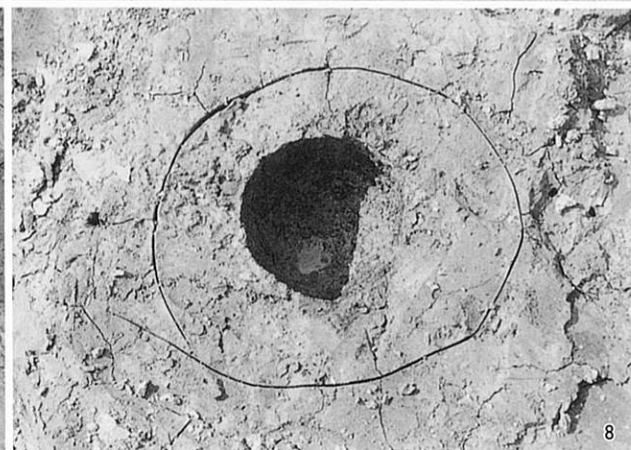

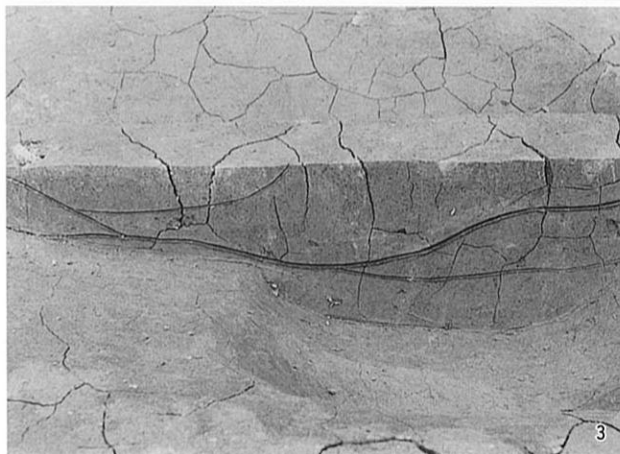


5. 3Bトレンチ1面
6. 3Bトレンチ2面
7. 3Bトレンチ3面
8. 1B2トレンチ3面

図版2 宮の前遺跡(3・6) 遺構



1. 1B1トレンチ4(1)面
2. 1B1トレンチP1断面
3. 1B1トレンチP1土器出土状況
4. 1B1トレンチP2土器出土状況


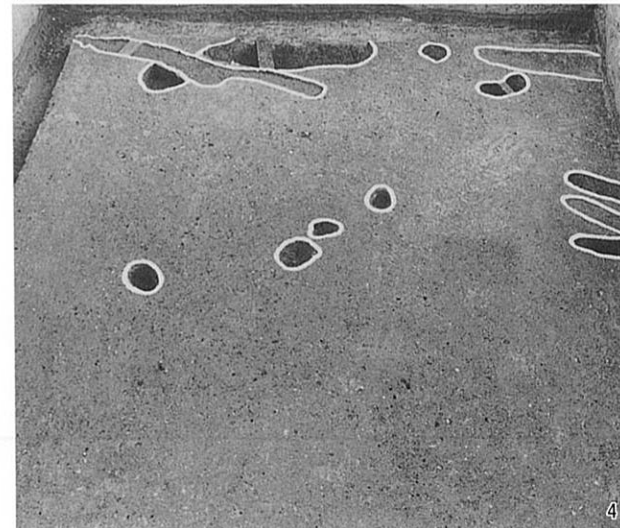



5. 3Bトレンチ4(2)面
6. 1B1トレンチ4(2)面
7. 1B2トレンチ4(2)面
8. 1B1トレンチ土坑検出状況



1. 1 B 1 トレンチ土坑 2 断面
 2. 1 B 1 トレンチ土坑 4 断面
 3. 1 B 1 トレンチ土坑 6 断面
 4. 1 B 1 トレンチ土坑 12 断面


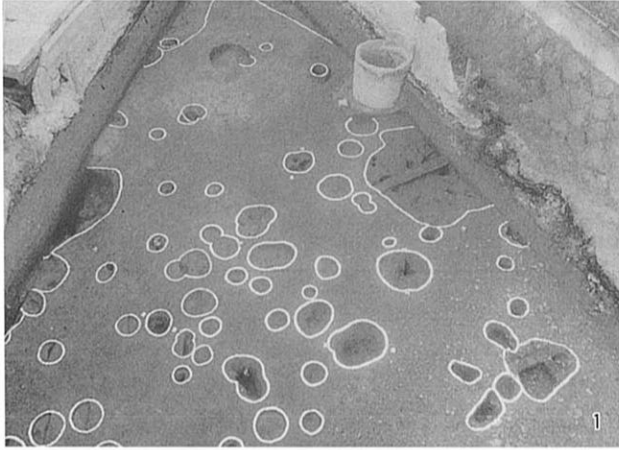
5. 3 B トレンチ土器 2 (左)・3 (右) 出土状況
 6. 3 B トレンチ土器 12 出土状況
 7. 3 B トレンチ土器 20 出土状況
 8. 3 B トレンチ土器 21 出土状況

図版4 宮の前遺跡(4)(5) 遺構



1. 2Cトレンチ東壁断面
 2. 2Cトレンチ平面
 3. 3Eトレンチ東壁断面
 4. 3Fトレンチ平面





5. Hトレンチ南壁断面
 6. Hトレンチ2面平面
 7. Hトレンチ2面西半部土坑群
 8. Hトレンチ土坑5断面



1. 1Aトレンチ5層上面
 2. 1Aトレンチ5層除去後面
 3. 10A2トレンチ西壁溝断面
 4. 10A1トレンチ西壁断面






5. 10A2トレンチ平面
 6. 11Aトレンチ南半部
 7. 11AトレンチP1
 8. 11Aトレンチ落ち込み断面

図版6 麻田藩陣屋跡(1・2) 遺構



1. 1 A トレンチ南北アゼ断面
 2. 3 A トレンチ東壁断面
 3. 4 A トレンチ東壁断面
 4. 1 A トレンチ南北アゼ深掘部断面


5. 1 A トレンチ1面
 6. 1 A トレンチ1面
 7. 3 A トレンチ1面
 8. 4 A トレンチ1面



1. 1 Aトレンチ2面
2. 2 Aトレンチ2面
3. 3 Aトレンチ2面
4. 4 Aトレンチ2面

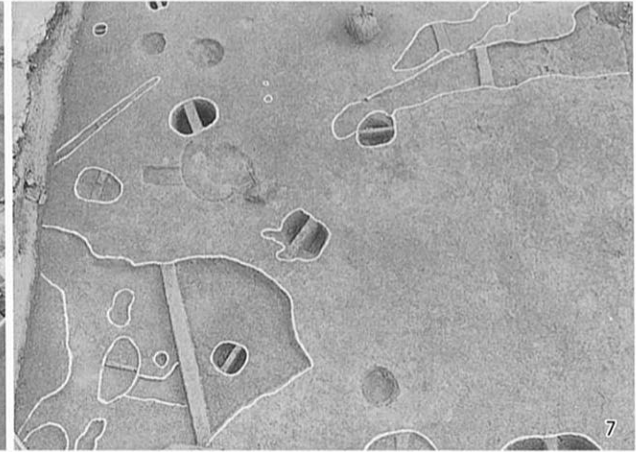

5. 3 Aトレンチ溝1
6. 3 Aトレンチ溝1 礫群1
7. 3 Aトレンチ溝1 礫群2
8. 2 Aトレンチ溝8 断面

図版8 麻田藩陣屋跡(1・2) 遺構



1. 1 Aトレンチ溝13
 2. 1 Aトレンチ溝13断面
 3. 3 Aトレンチ溝2 礫群
 4. 3 Aトレンチ溝3 礫群






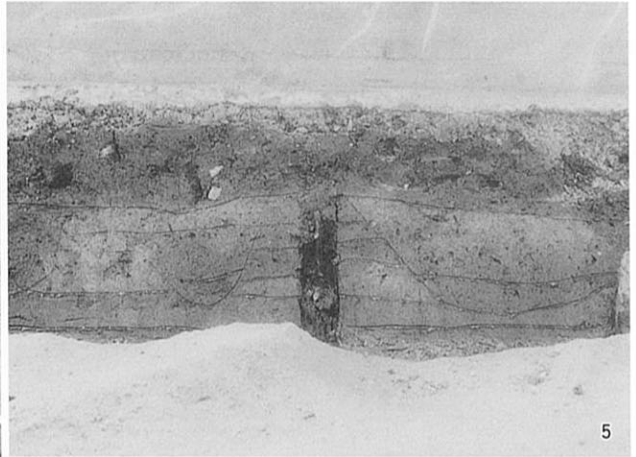

5. 1 Aトレンチ3面
 6. 2 Aトレンチ3面
 7. 3 Aトレンチ3面
 8. 3 Aトレンチ集石ピット



1. 1Aトレンチ4面
2. 2Aトレンチ4面
3. 3Aトレンチ4面
4. 4Aトレンチ4面



5. 土坑4断面
6. 土坑12断面
7. 2Aトレンチ5面
8. 4Aトレンチ5面

図版10 麻田藩陣屋跡(1・2) 遺構



1. 7 A トレンチ西壁北半断面 (外堀外側)
 2. 7 A トレンチ東壁断面 (外堀)
 3. 9 A トレンチ西壁断面 (外堀肩部)
 4. 5 A トレンチ南東壁断面 (外堀肩部)




5. 6 A トレンチ北西壁断面
 6. 1 B トレンチ北東壁断面
 7. 1 C トレンチ南西壁断面 1 面外堀
 8. 7 A トレンチ 1 面外堀 3 面溝 1



1. 5Aトレンチ1~3面外堀
 2. 5Aトレンチ1~2面外堀
 3. 7Aトレンチ1面
 4. 9Aトレンチ1面


5. 5Aトレンチ1面
 6. 6Aトレンチ1面
 7. 8Aトレンチ1面

図版12 麻田藩陣屋跡(1・2) 遺構



1. 1Bトレンチ1面
2. 1Cトレンチ1面
3. 5Aトレンチ1面 溝2
4. 5Aトレンチ1面 井戸1




5. 1Cトレンチ1面 大型土坑2
6. 1Bトレンチ1面 落ち込み2
7. 6Aトレンチ1面 溝3 (外堀への開口部)
8. 6Aトレンチ1面 溝3 (左には2面溝5の土管列)



1. 9Aトレンチ2面
2. 9Aトレンチ2面
3. 5Aトレンチ2面






4. 5Aトレンチ2面
5. 8Aトレンチ2面
6. 1Cトレンチ2～3面

図版14 麻田藩陣屋跡(1・2) 遺構



1. 1Cトレンチ2面 溝7
2. 7Aトレンチ3面
3. 9Aトレンチ3面



4. 6Aトレンチ4面
5. 5Aトレンチ3面
6. 5Aトレンチ3面



1. 8Aトレンチ3面
 2. 1Bトレンチ3面
 3. 1Cトレンチ3面
 4. 1Cトレンチ3面 溝8断面





5. 1Cトレンチ3面 大型土坑1断面
 6. 7Aトレンチ4-1面
 7. 9Aトレンチ4-1面
 8. 6Aトレンチ4-1面

図版16 麻田藩陣屋跡(1・2) 遺構



1. 5Aトレンチ4-1面
2. 5Aトレンチ4-1面
3. 8Aトレンチ4-1面


4. 1Cトレンチ4-1面
5. 6Aトレンチ4-2面
6. 1Cトレンチ4-2面



1. 1Aトレンチ調査前
2. 1Bトレンチ調査前
3. 1Aトレンチ南壁断面
4. 1Bトレンチ断面

5. 1Cトレンチ北壁断面
6. 1Aトレンチ1面石列
7. 1Aトレンチ最終
8. 1Aトレンチ2面石組


図版18 麻田藩陣屋跡(1) 遺物



1



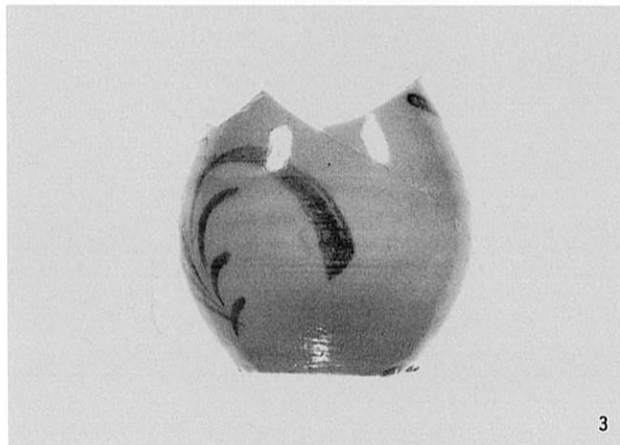
6



2




7




3



8



4

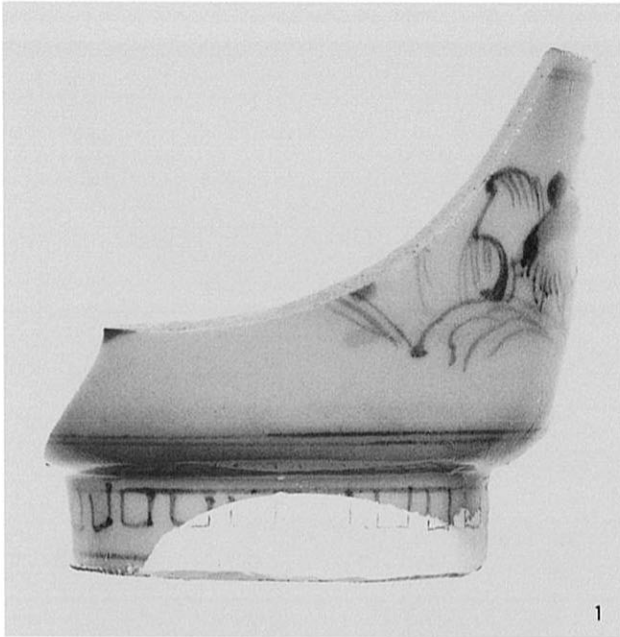


5



9

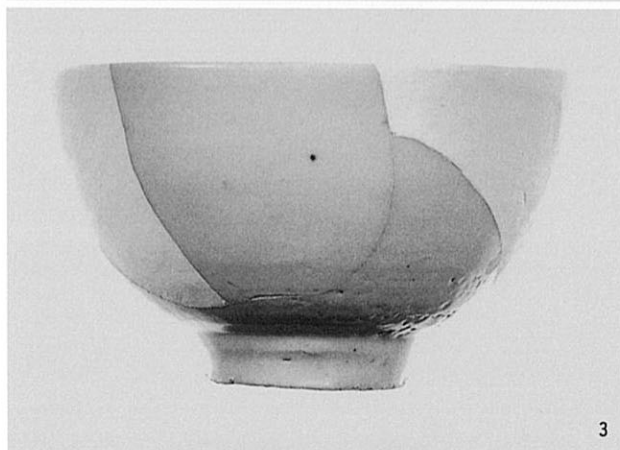
- | | | | | | |
|------------|---|------------|----|------------|----|
| 1. 包含層出土遺物 | 1 | 4. 包含層出土遺物 | 8 | 7. 包含層出土遺物 | 11 |
| 2. 包含層出土遺物 | 3 | 5. 包含層出土遺物 | 10 | 8. 包含層出土遺物 | 25 |
| 3. 包含層出土遺物 | 5 | 6. 包含層出土遺物 | 10 | 9. 包含層出土遺物 | 26 |



1




2



3




4



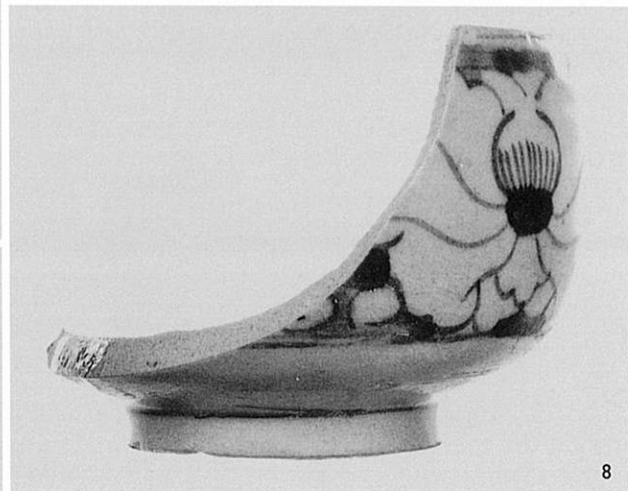
5



6

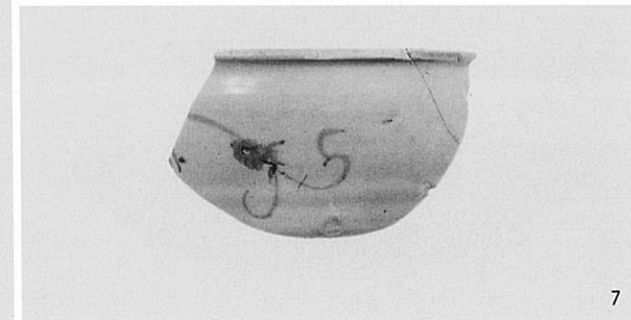
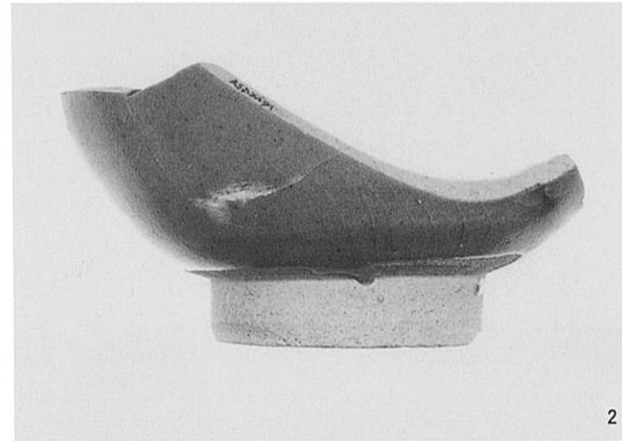
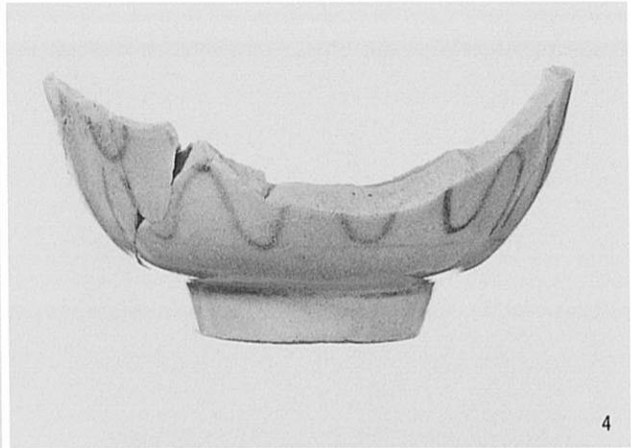



7

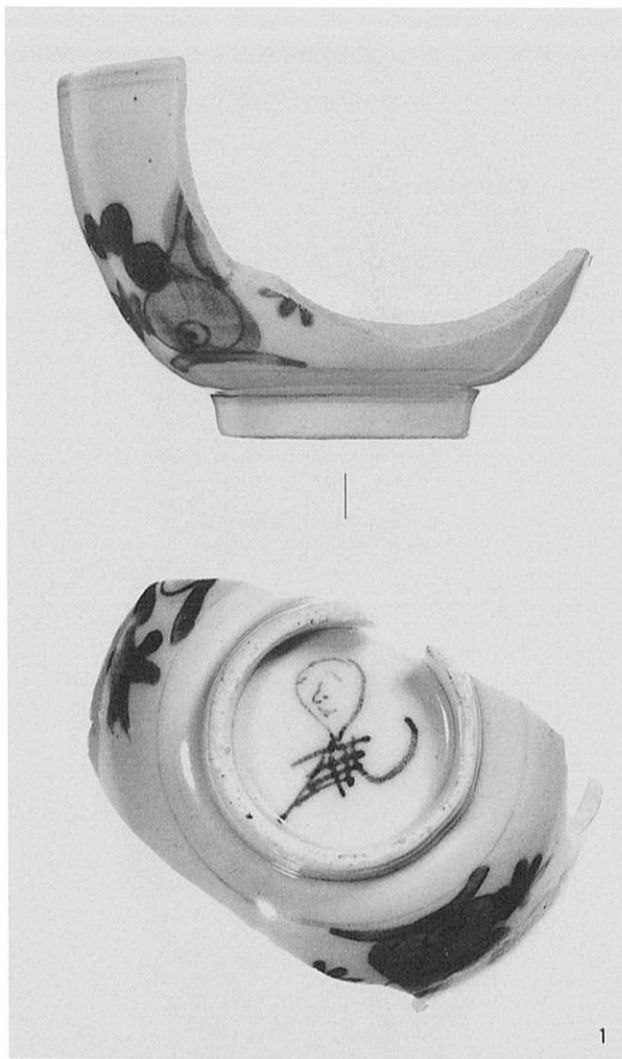


8

- | | | | | | |
|--------------|---|--------------|---|--------------|----|
| 1. 溝1・溝8出土遺物 | 1 | 4. 溝1・溝8出土遺物 | 7 | 7. 溝1・溝8出土遺物 | 10 |
| 2. 溝1・溝8出土遺物 | 2 | 5. 溝1・溝8出土遺物 | 8 | 8. 溝1・溝8出土遺物 | 12 |
| 3. 溝1・溝8出土遺物 | 3 | 6. 溝1・溝8出土遺物 | 9 | | |



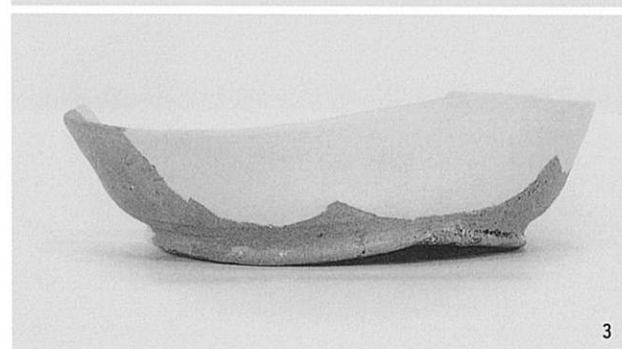
1. 溝1・溝8出土遺物 11 4. 溝1・溝8出土遺物 18 6. 溝1・溝8出土遺物 20
 2. 溝1・溝8出土遺物 15 5. 溝1・溝8出土遺物 19 7. 溝2・溝13・土坑1出土遺物 3
 3. 溝1・溝8出土遺物 16



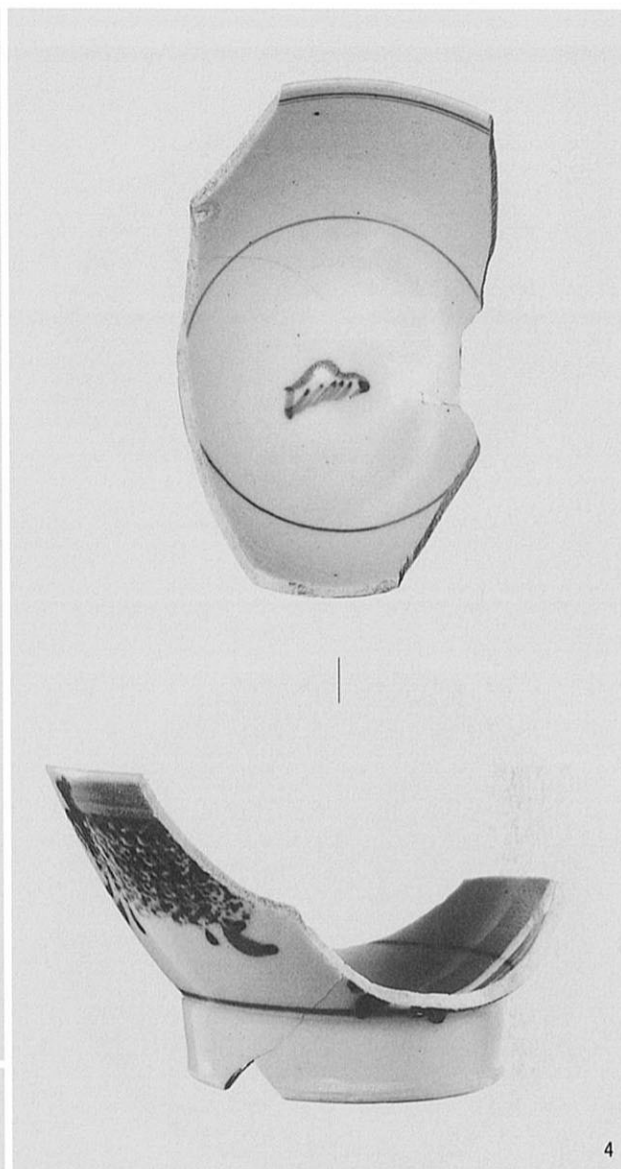
1



2




3



4




5



6

1. 溝2・溝13・溝1・土坑1出土遺物 1
 2. 溝2・溝13・溝1・土坑1出土遺物 11
 3. 土坑・沼状堆積出土遺物 1


4. 溝2・溝13・土坑1出土遺物 10
 5. 土坑・沼状堆積出土遺物 2
 6. 土坑・沼状堆積出土遺物 3



1



2



3



4



5



6

1. 盛土・旧耕土・攪乱内出土遺物(1) 3
 2. 盛土・旧耕土・攪乱内出土遺物(2) 1
 3. 盛土・旧耕土・攪乱内出土遺物(2) 6

4. 盛土・旧耕土・攪乱内出土遺物(2) 4
 5. 1層出土遺物 4
 6. 1層出土遺物 6



1



5



2




3



6




4



7

1. 2-1層・3層出土遺物 3 4. 1面外堀上層出土遺物(4) 2 6. 1面外堀上層出土遺物(3) 8
 2. 1面外堀上層出土遺物(2) 2 5. 1面外堀上層出土遺物(2) 5 7. 1面外堀上層出土遺物(4) 3
 3. 1面外堀上層出土遺物(3) 1

図版24 麻田藩陣屋跡(2) 遺物




1. 1面外堀上層出土遺物(4) 7
 2. 1面外堀上層出土遺物(4) 8
 3. 1面溝2出土遺物 5

4. 3面外堀出土遺物 2
 5. 1面溝2出土遺物 4
 6. 3面外堀出土遺物 7



1




2



3




4




5



6



7




8

1. 1面溝2出土遺物 6
2. 1面溝2出土遺物 7
3. 1面溝2出土遺物 9

4. 1面溝2出土遺物 10
5. 1面溝2出土遺物 11
6. 1面溝2出土遺物 12

7. 1面溝3出土遺物 1
8. 1面井戸1出土遺物 2




1




2



3



4



5



6



7

1. 1面井戸1出土遺物 3
 2. 1面井戸2上層出土遺物(2) 8
 3. 1面井戸1上層出土遺物(2) 3
 4. 1面井戸1上層出土遺物(3) 5

5. 1面井戸2上層出土遺物(3) 7
 6. 1面井戸2上層出土遺物(3) 10
 7. 1面井戸2上層出土遺物(4) 6



1



2



3



4



5



6

1. 1面 井戸2上層出土遺物(4) 2
 2. 1面 井戸2上層出土遺物(4) 3
 3. 1面 井戸2上層出土遺物(4) 7

4. 1面 井戸2上層出土遺物(4) 14
 5. 1面 大型土坑1出土遺物 4
 6. 1面 大型土坑1出土遺物 6



1




3



2




4



5

1. 1面 大型土坑1出土遺物 7
2. 1面 大型土坑1出土遺物 9


3. 1面 落ち込み1下層出土遺物 1
4. 1面 落ち込み2出土遺物 1
5. 1面 土坑1出土遺物 3



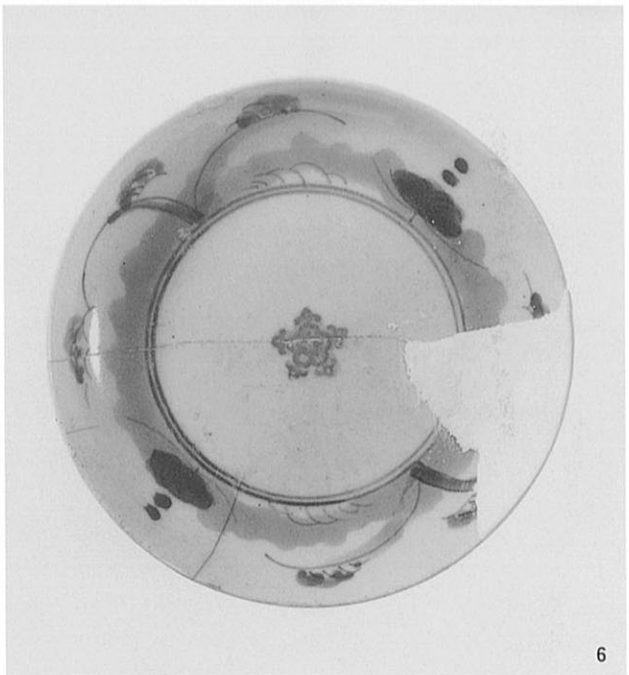
1



5



2



6



3




7




4

1. 2面 溝3出土遺物 2
 2. 2面 溝7出土遺物 3
 3. 2面 溝7出土遺物 1
 4. 2面 溝7出土遺物 6


5. 2面 溝7出土遺物 7
 6. 3面 溝5出土遺物 1
 7. 3面 溝3出土遺物 2




1




4



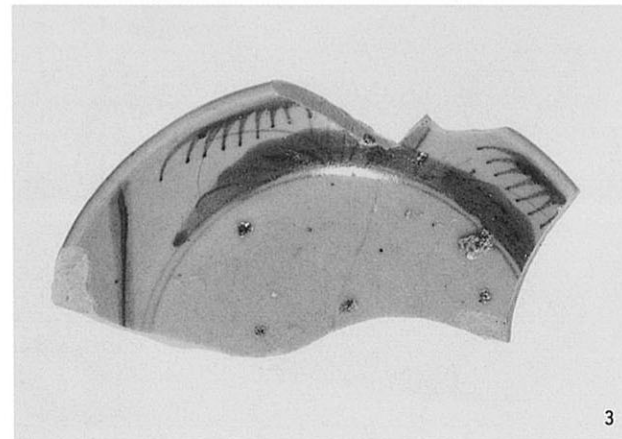
5




2



6








3



7



- | | | | | | |
|----------------|-----------------|----|----------------|-----------------|----|
| 1. 1Aトレンチ盛土・2層 | 1Bトレンチ2層・3層出土遺物 | 2 | 4. 1Aトレンチ盛土・2層 | 1Bトレンチ2層・3層出土遺物 | 12 |
| 2. 1Aトレンチ盛土・2層 | 1Bトレンチ2層・3層出土遺物 | 9 | 5. 1Aトレンチ盛土・2層 | 1Bトレンチ2層・3層出土遺物 | 15 |
| 3. 1Aトレンチ盛土・2層 | 1Bトレンチ2層・3層出土遺物 | 16 | 6. 1Aトレンチ盛土・2層 | 1Bトレンチ2層・3層出土遺物 | 10 |
| | | | 7. 1Aトレンチ1面 | 土坑1出土遺物3 | |



1. 10Aトレンチ4面
2. 10Aトレンチ土塙1断面
3. 10Aトレンチ土塙8断面

4. 10Aトレンチ土塙12断面
5. 14Aトレンチ断面
6. 14Aトレンチ1面

7. 14Aトレンチ1面 土坑1断面
8. 14Aトレンチ2-1面



1. 11Aトレンチ断面
2. 11Aトレンチ1-2面
3. 11Aトレンチ2-1面

4. 11Aトレンチ2-2面
5. 11Aトレンチ4面
6. 11Aトレンチ土塙1断面








7. 11Aトレンチ土塙6断面
8. 11Aトレンチ土塙3断面



1. 13Aトレンチ土壙11出土状況
 2. 13Aトレンチ土壙5出土状況
 3. 13Aトレンチ土壙16出土状況

4. 13Aトレンチ土壙16出土状況
 5. 13Aトレンチ土壙13出土状況
 6. 10Aトレンチ断面

7. 10Aトレンチ2-1面
 8. 10Aトレンチ3面



1. 13Aトレンチ断面

4. 13Aトレンチ2-2面

7. 13Aトレンチ土塋1




2. 13Aトレンチ1面

5. 13Aトレンチ3面

8. 13Aトレンチ土塋1出土状況

3. 13Aトレンチ2-1面

6. 13Aトレンチ4面



1. 14Aトレンチ2-2面
2. 14Aトレンチ3面
3. 14Aトレンチ4面

4. 14Aトレンチ土壇2断面
5. 14Aトレンチ土壇5出土状況
6. 14Aトレンチ土壇5断面

7. 14Aトレンチ土壇20出土状況
8. 14Aトレンチ土壇11出土状況



1



4




2




5



6




3



7

1. 13A トレンチ 4 面土壙 1 出土遺物 1
 2. 13A トレンチ 4 面土壙 16 出土遺物 9
 3. 13A トレンチ 4 面土壙 17 出土遺物 10






4. 14A トレンチ 4 面土壙 5 出土遺物 3
 5. 14A トレンチ 4 面土壙 11 出土遺物 7
 6. 14A トレンチ 4 面土壙 30 出土遺物 12
 7. 14A トレンチ 4 面出土遺物 10



1. 14Aトレンチ4面土壙8出土遺物 5
 2. 14Aトレンチ4面出土遺物 1
 3. 14Aトレンチ4面出土遺物 2
 4. 14Aトレンチ1層・2層・3層・4層出土遺物 2


5. 14Aトレンチ3面鋤溝出土遺物 1
 6. 14Aトレンチ3面出土遺物 2
 7. 10Aトレンチ2層出土遺物

図版38 蛭池(4) 遺構




1. 12A トレンチ北壁断面1～6層
 2. 12A トレンチ北東壁断面6層以下
 3. 12A トレンチ1面
 4. 12A トレンチ2面

5. 12A トレンチ3面
 6. 12A トレンチ4面
 7. 12A トレンチ6面流路上面
 8. 12A トレンチ最終(流路完掘)




1. Aトレンチ北壁断面
2. Cトレンチ北西壁断面
3. Dトレンチ北西壁断面
4. Fトレンチ北西壁断面

5. Gトレンチ南東壁断面 (流路とその肩部の溝)
6. Iトレンチ北西壁断面
7. Jトレンチ西壁断面 (浸蝕痕北側肩部)
8. Jトレンチ東壁断面 (浸蝕痕南側肩部)



1. Kトレンチ西壁断面北から(1)(浸蝕痕北側肩部)
 2. Kトレンチ西壁断面北から(2)(浸蝕痕全景)
 3. Kトレンチ西壁断面北から(3)(浸蝕痕南側肩部)
 4. Lトレンチ西壁断面(3-1面古 右:溝1 左:溝2)

5. Lトレンチ北壁断面(4面 溝1)
 6. Lトレンチ南東壁断面北東から(1)(3-1面古 溝2)
 7. Lトレンチ南東壁断面北東から(2)(3-2面新 溝3)
 8. Lトレンチ南東壁断面北東から(3)(流路)



1. Mトレンチ西壁断面(3-2面新 溝1)
 2. Mトレンチ東壁断面北から(1)(3-1面古 溝1~流路1)
 3. Mトレンチ東壁断面北から(2)(流路1)
 4. Mトレンチ東壁断面北から(3)(流路1)




5. Mトレンチ東壁断面北から(4)(流路2)
 6. Aトレンチ3面
 7. Aトレンチ6面
 8. Aトレンチ8面

図版42 蛭池南地区(1~3) 遺構



1. Cトレンチ3面
 2. Dトレンチ5面
 3. Dトレンチ8面
 4. Iトレンチ3-1面


5. Jトレンチ3-1面
 6. Jトレンチ溝1~6
 7. Jトレンチ3-2面(上半、斜めに溝4が走る)
 8. Kトレンチ3-1・2面(左上の幅広のものが流路1)



1. Jトレンチ4面 (井戸の下半部が散在)
 2. Kトレンチ4面
 3. Jトレンチ3-2面 溝1土器1
 4. Jトレンチ3-2面 溝2土器1




5. Kトレンチ3-1面 土坑1断面
 6. Gトレンチ3-0面～3-1面古
 7. Hトレンチ3-0面～3-1面古
 8. Lトレンチ3-0面～3-1面古(中央の橋脚部がHトレンチ)

図版44 蛭池南地区(1～3) 遺構




1. Mトレンチ3-0面～3-1面新(上の横方向の溝が3-1面新 溝1)
 2. Mトレンチ3-1面古(溝1・2・流路2)
 3. Gトレンチ3-2面新(流路肩部に土器)
 4. Lトレンチ3-2面新(溝2・3)

5. Lトレンチ3-2面新(溝3・流路)
 6. Mトレンチ3-2面新
 7. Gトレンチ3-2面新(流路完掘)
 8. Mトレンチ3-2面新～3-2面古(手前が流路2・奥が1)



1. Gトレンチ3-2面新 流路土器
 2. Mトレンチ3-1面古 流路土器
 3. Hトレンチ3-1面古 溝2断面
 4. Lトレンチ3-1面古 溝1・溝2断面

5. Mトレンチ3-1面古 溝1断面
 6. Mトレンチ3-1面新 溝1断面
 7. Mトレンチ3-2面古 溝2断面 (右上の落ちは3-2面新 溝2)
 8. Mトレンチ3-2面古 溝3断面



1



2




3



4



5




6



7

1. 1~2層出土遺物(1) 9
 2. 1~2層出土遺物(3) 3
 3. 3-1面出土遺物 3
 4. Jトレンチ3-1面 溝2出土遺物 6

5. 3-1面出土遺物 4
 6. Kトレンチ3-1面 小溝出土遺物 11
 7. L・G・Mトレンチ3-2面~4面 流路2出土遺物 14



1. 1～2層出土遺物(2) 1

2. 1～2層出土遺物(2) 3

3. Jトレンチ4面浸蝕痕出土遺物 3

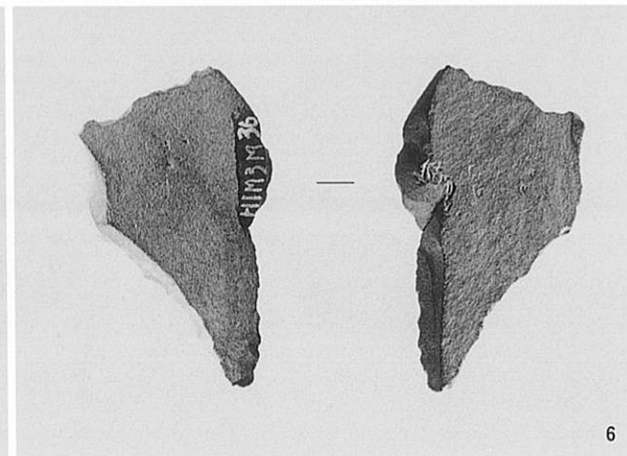
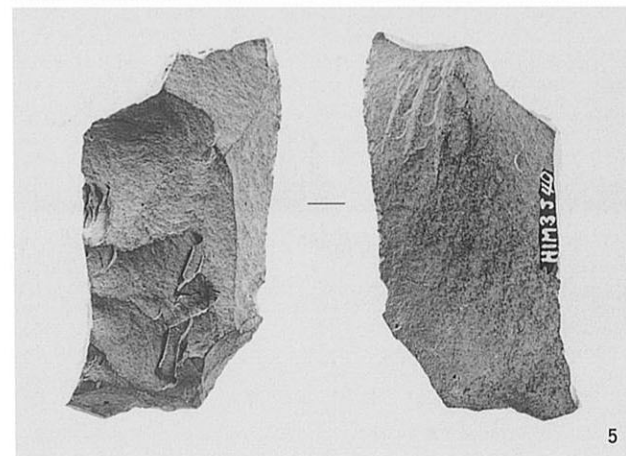
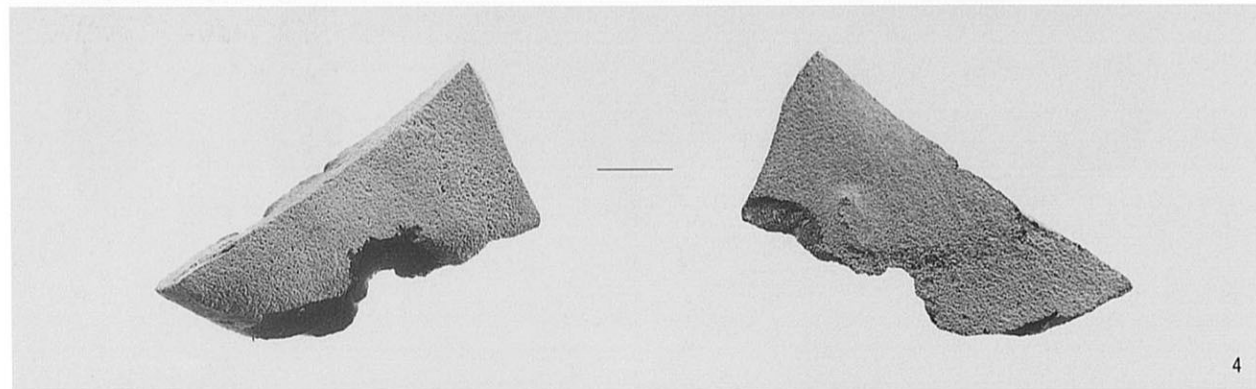
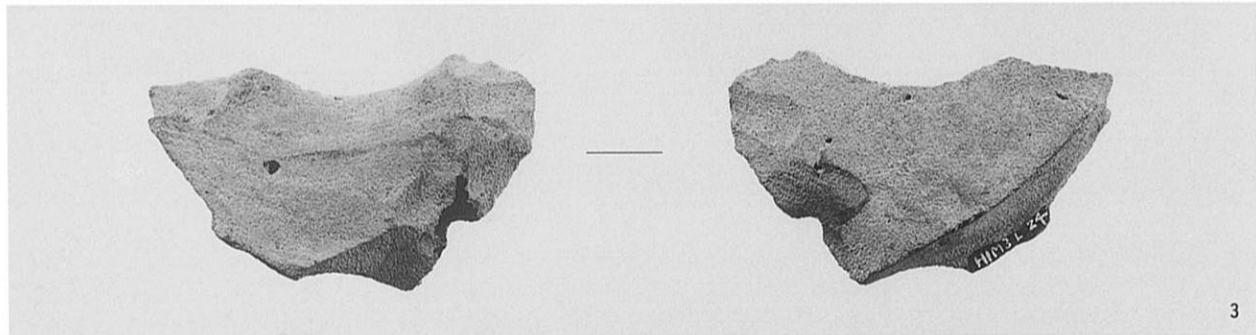

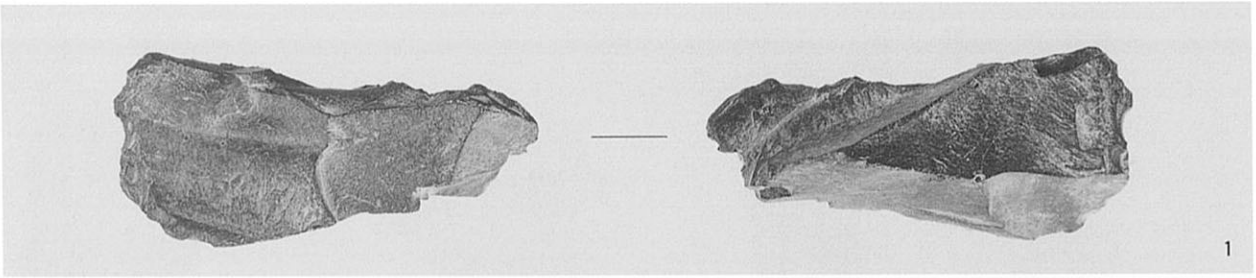
4. Jトレンチ4面浸蝕痕出土遺物 2

5. 1～2層出土遺物 1

6. Kトレンチ3-1面出土遺物 10





7. Jトレンチ3-1面 溝2出土遺物 1

8. Jトレンチ3-1面 溝2出土遺物 2



1. 1～2層出土遺物(2) 2
 2. 1～2層出土遺物(2) 4
 3. 1～2層出土遺物(4) 2


4. 1～2層出土遺物(4) 3
 5. Jトレンチ4面浸蝕痕出土遺物 1
 6. Kトレンチ3-1面出土遺物 1



1. 2 Bトレンチ北壁断面(1)
2. 2 Bトレンチ北壁断面(2)(6面畦畔)
3. 2 Bトレンチ北壁断面(3)(7~11層)
4. 2 Cトレンチ北壁断面1~5層(4面流路西肩)







5. 2 Cトレンチ北壁断面6~9層
6. 2 Cトレンチ北壁断面9~12層
7. 2 Dトレンチ南壁断面1~6層(4面流路西肩)
8. 2 Dトレンチ南壁断面7~12層

図版50 蛭池西遺跡(2～4) 遺構



1. 2 A トレンチ南壁断面 1～10層
 2. 2 A トレンチ南壁断面 1～10層
 3. 2 A トレンチ北壁断面 12層以下
 4. 3 A トレンチ北西壁断面 (流路)



5. 4 A トレンチ南壁断面 1～9層
 6. 4 A トレンチ北壁断面 9～13層
 7. 2 B トレンチ 3面



1. 2Cトレンチ3面
2. 2Dトレンチ3面
3. 2Aトレンチ3面


4. 2Bトレンチ4面 (奥が溝2、手前は5面の水田区画)
5. 2Cトレンチ4面 (流路・溝1)
6. 2Dトレンチ4面 (手前の点線は5面の畦畔)

図版52 蛭池西遺跡(2~4) 遺構



1. 2 Aトレンチ4面
 2. 4 Aトレンチ4面 (方形周溝状遺構と耕作具痕)
 3. 2 Bトレンチ4面 溝2断面
 4. 2 Cトレンチ4面 溝1断面

5. 2 Cトレンチ4面 流路内しがらみ
 6. 2 Cトレンチ4面 流路断面
 7. 2 Dトレンチ4面 流路内しがらみ
 8. 2 Dトレンチ4面 流路しがらみ内植物遺体







1. 3 Aトレンチ5面 (流路)
 2. 4 Aトレンチ5面
 3. 4 Aトレンチ5面 流路断面
 4. 3 Aトレンチ5面 溝・流路断面

5. 2 Cトレンチ6面
 6. 2 Cトレンチ6面 畦畔 (点線、5面での検出時)
 7. 2 Dトレンチ6面
 8. 2 Dトレンチ6面 畦畔









1. 4 Aトレンチ6面
 2. 4 Aトレンチ6面 溝1 遺物出土状況
 3. 4 Aトレンチ6面 溝1
 4. 4 Aトレンチ6面 溝3

5. 4 Aトレンチ6面 溝4
 6. 4 Aトレンチ6面 溝1 西断面
 7. 4 Aトレンチ6面 溝1 東断面
 8. 4 Aトレンチ6面 溝3 断面



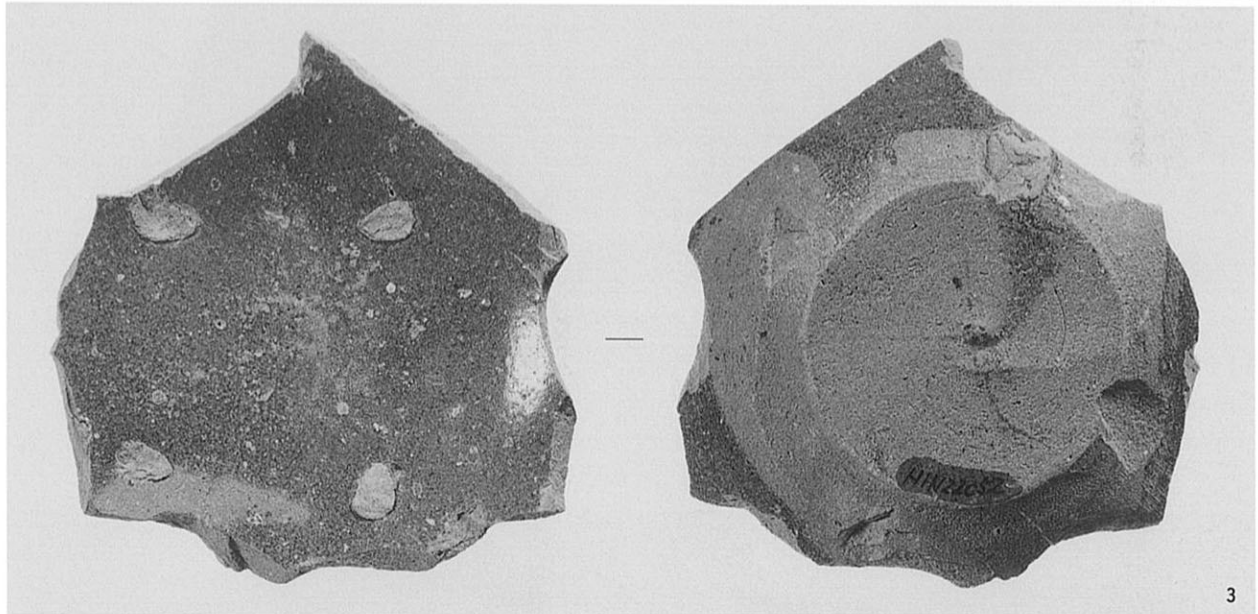
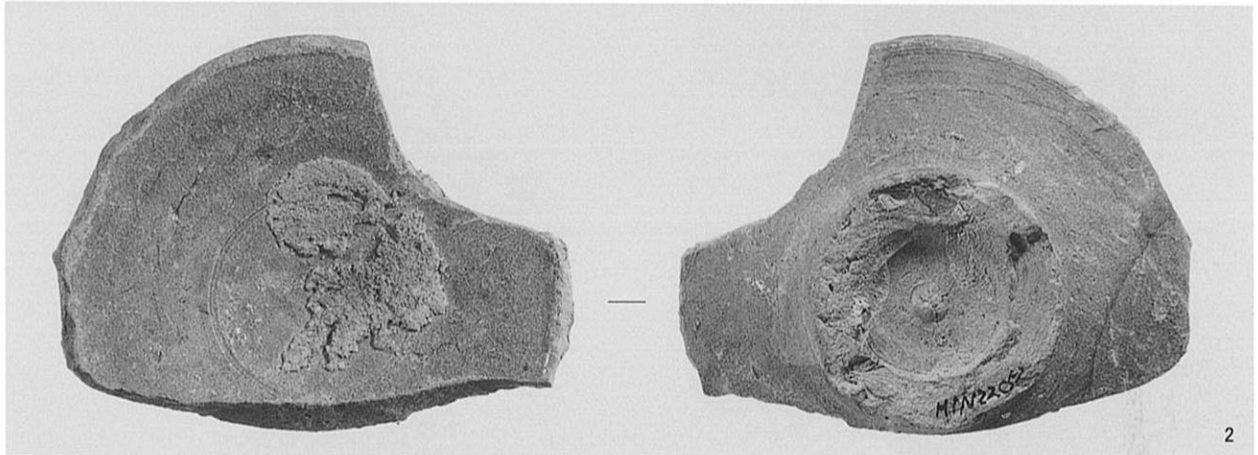
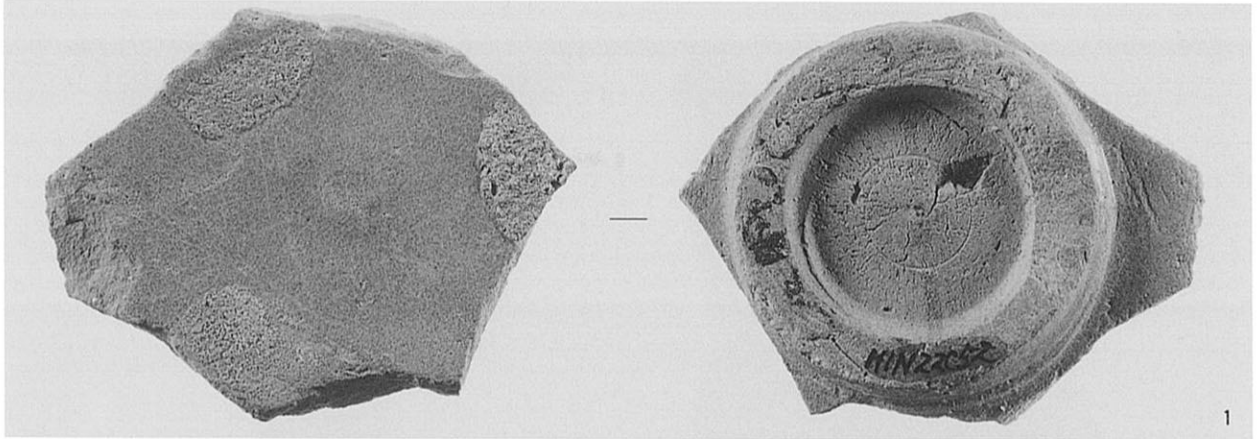
1. 4Aトレンチ6面 溝4断面
2. 4Aトレンチ6面 流路内杭
3. 2Bトレンチ7面

4. 2Bトレンチ11面
5. 2Bトレンチ12面



1. 2 C トレンチ12面
2. 2 A トレンチ12面
3. 4 A トレンチ12面

4. 4 A トレンチ12層 石器・礫出土状況
5. 4 A トレンチ12層 石器・礫出土状況 部分1
6. 4 A トレンチ12層 石器・礫出土状況 部分2
7. 布留式甕底 炭化米 (図164-7の内面)



1. 1・2層出土遺物 1
2. 1・2層出土遺物 2
3. 1・2層出土遺物 3

4. 1・2層出土遺物 4
5. 1・2層出土遺物 5



1



2




3



4



5



6



7




8

1. 2 Aトレンチ4面 溝1出土遺物
 2. 2 Cトレンチしがらみ下 最下粗砂層出土遺物 1
 3. 2 Cトレンチしがらみ下 最下粗砂層出土遺物 3
 4. 2 Dトレンチ流路 最下粗砂層出土遺物 1

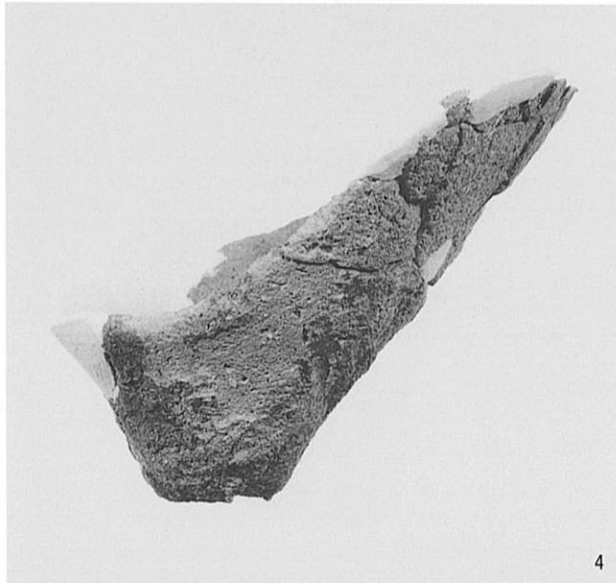
5. 2 Dトレンチ流路 最下粗砂層出土遺物 2
 6. 2 Dトレンチ流路 最下粗砂層出土遺物 4
 7. 2 Dトレンチ流路 最下粗砂層出土遺物 5
 8. 2 Dトレンチ流路 最下粗砂層出土遺物 6




1



2




4



3



5



6

1. 4 Aトレンチ6面 溝3出土遺物 7
2. 4 Aトレンチ6面 溝3出土遺物 4
3. 4 Aトレンチ6面 溝3出土遺物 12

4. 4 Aトレンチ6面 溝1出土遺物 15
5. 4 Aトレンチ6面 溝3出土遺物 3
6. 4 Aトレンチ6面 溝1出土遺物 9

図版60 蛭池西遺跡(2~4) 遺物



1



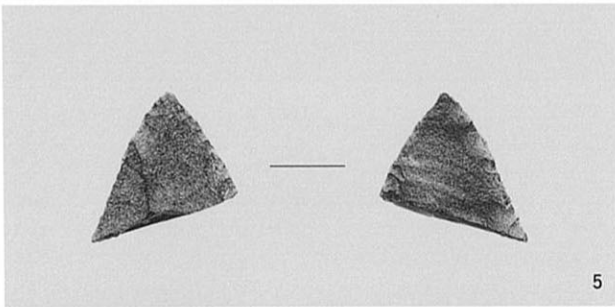
2




3



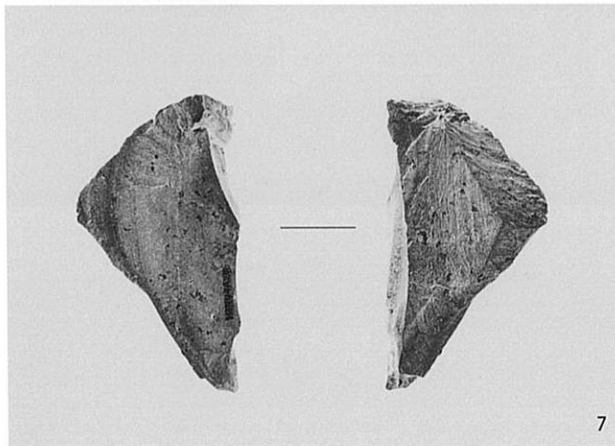
4



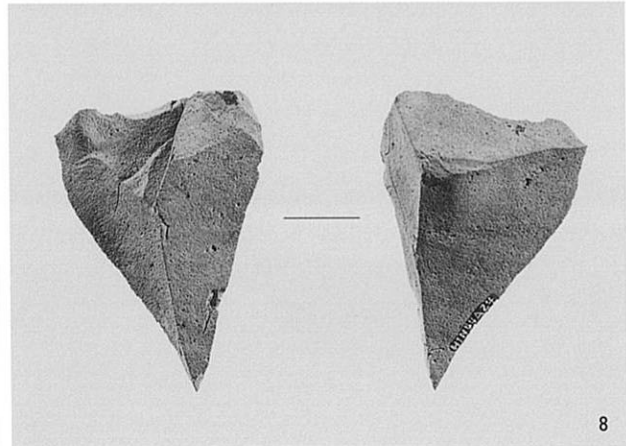
5



6




7



8

1. 4 Aトレンチ6面 溝1出土遺物 1 2. 4 Aトレンチ6面 溝4出土遺物 1 3. 4 Aトレンチ6面 溝4出土遺物 2
 4. 4 Aトレンチ6面 溝4出土遺物 3 5. 4 Aトレンチ5面出土遺物 6. 4 Aトレンチ6面 流路最下層出土遺物 1
 7. 4 Aトレンチ12層出土遺物(2) 6 8. 4 Aトレンチ12層出土遺物(2) 5




1. 12層出土遺物(3) 6
 2. 12層出土遺物(3) 7
 3. 12層出土遺物(2) 4
 4. 12層出土遺物(2) 3

5. 12層出土遺物(2) 1
 6. 12層出土遺物(3) 5
 7. 12層出土遺物(3) 4

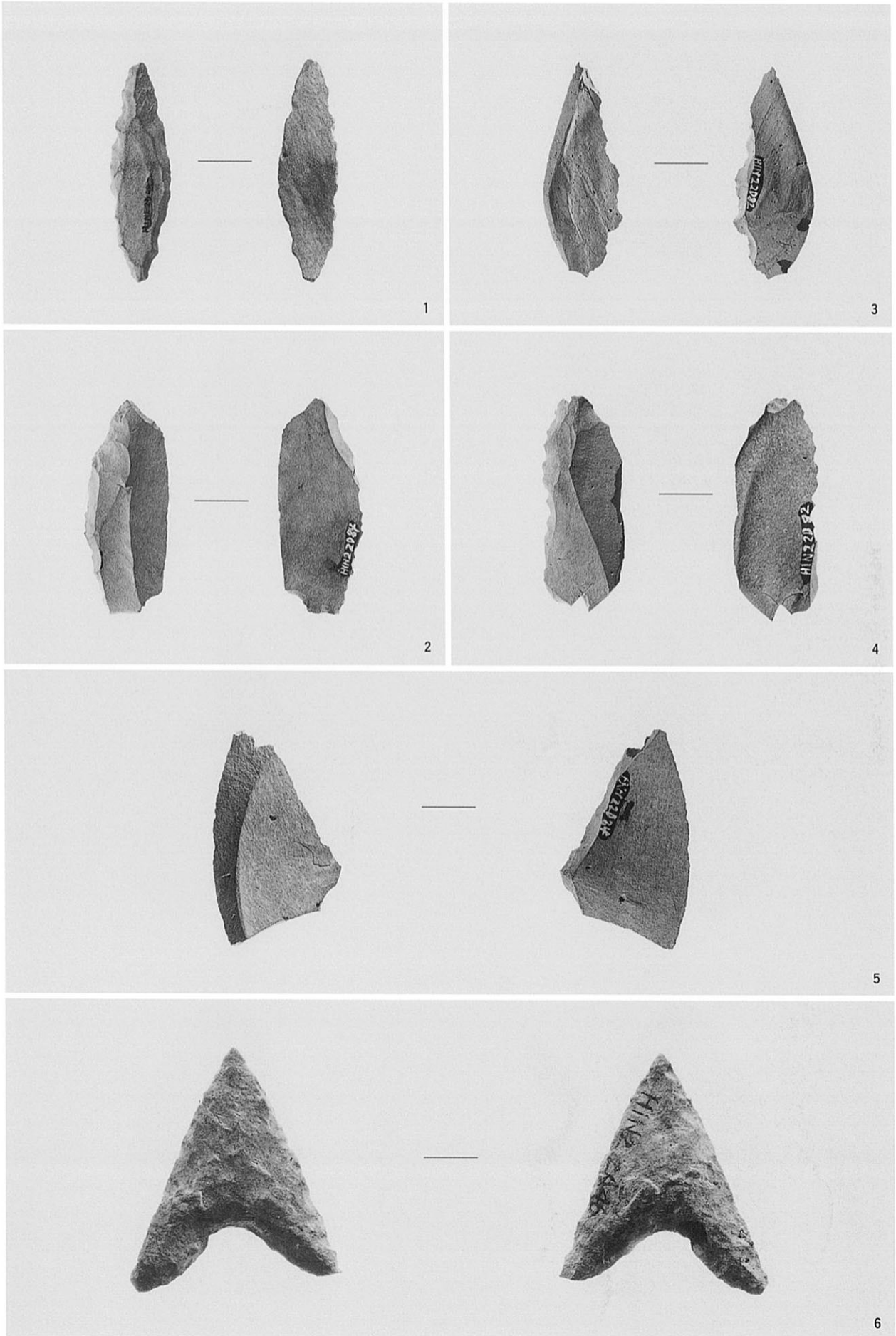
8. 12層出土遺物(3) 3
 9. 12層出土遺物(2) 2
 10. 12層出土遺物(3) 1

図版62 蛭池西遺跡(2~4) 遺物



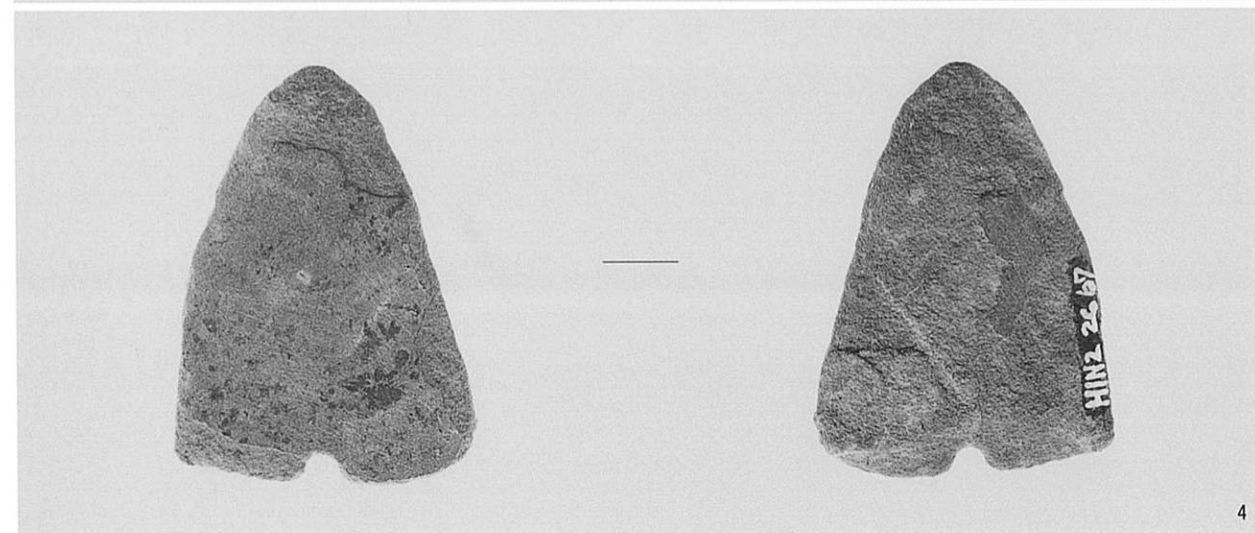

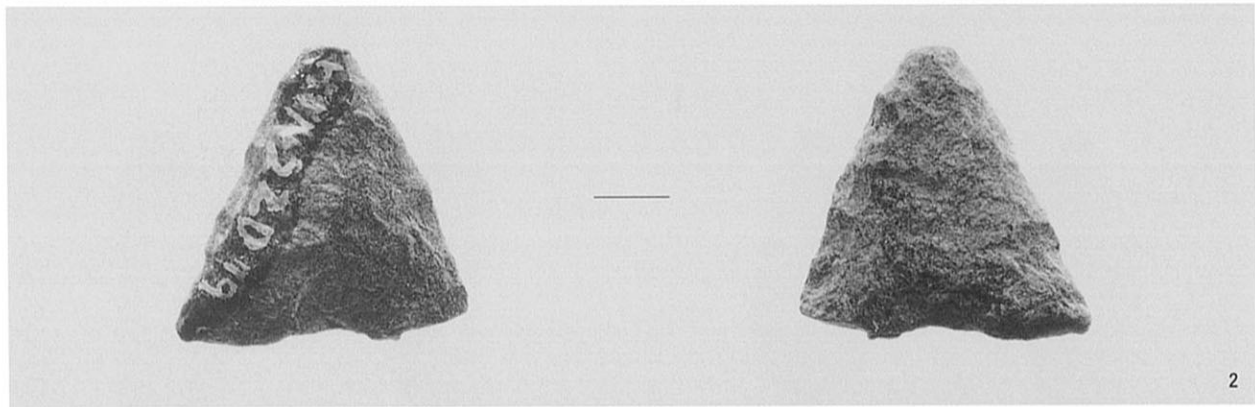

1. 12層出土遺物(3) 2
 2. 12層出土遺物(1) 4
 3. 12層出土遺物(1) 2
 4. 12層出土遺物(1) 3

5. 12層出土遺物(1) 6
 6. 12層出土遺物(1) 5
 7. 12層出土遺物(1) 1



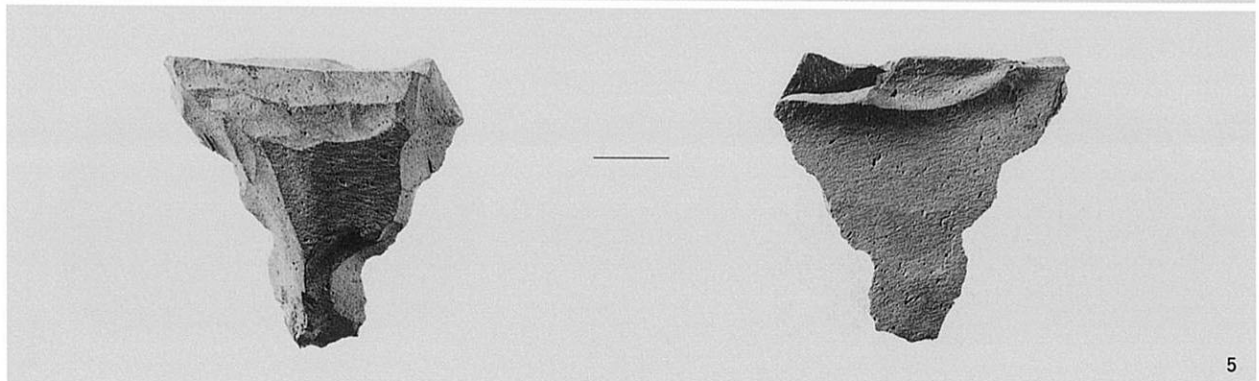
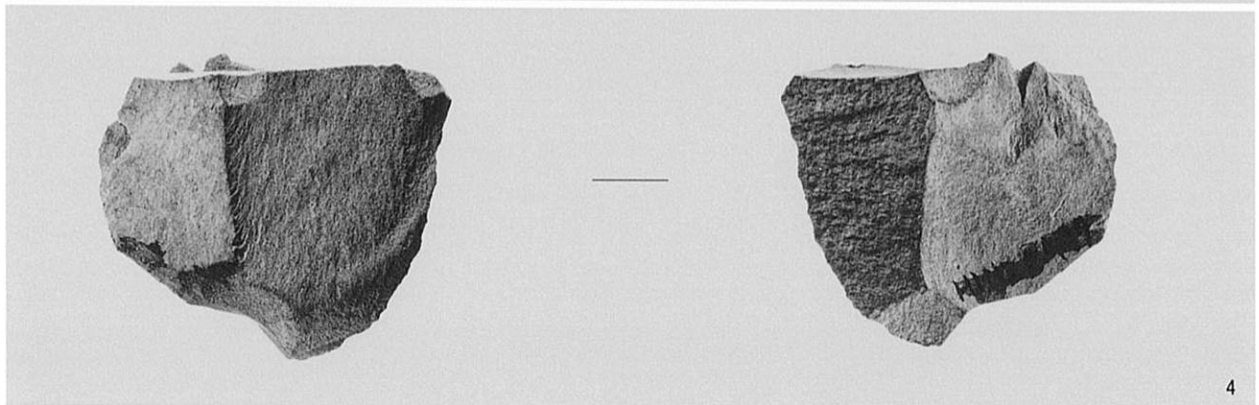
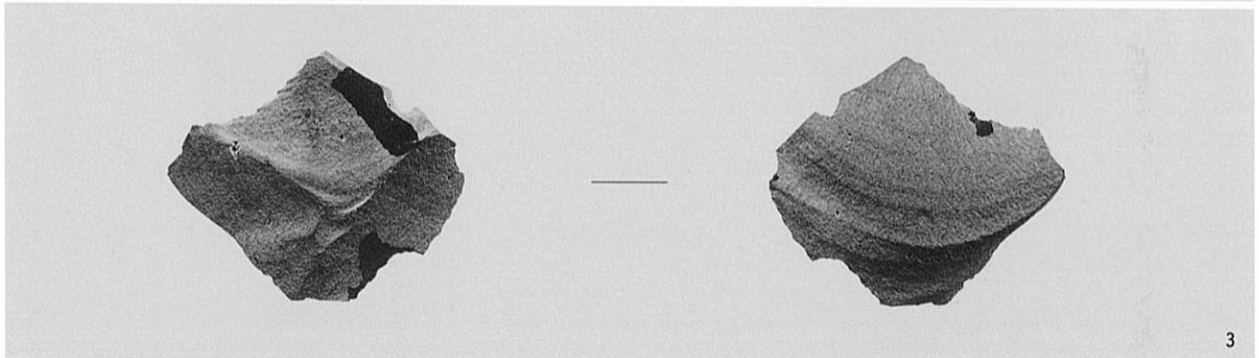

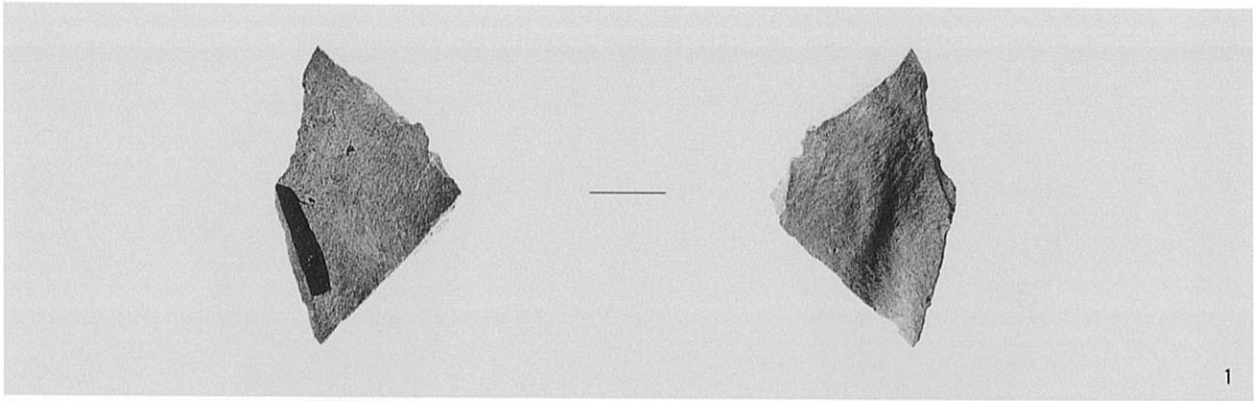
1. 2 B トレンチ12層出土遺物
2. 2 D トレンチ12層出土遺物
3. 2 D トレンチ12層出土遺物

4. 2 D トレンチ12層出土遺物
5. 2 D トレンチ12層出土遺物
6. 2 A トレンチ6面出土遺物



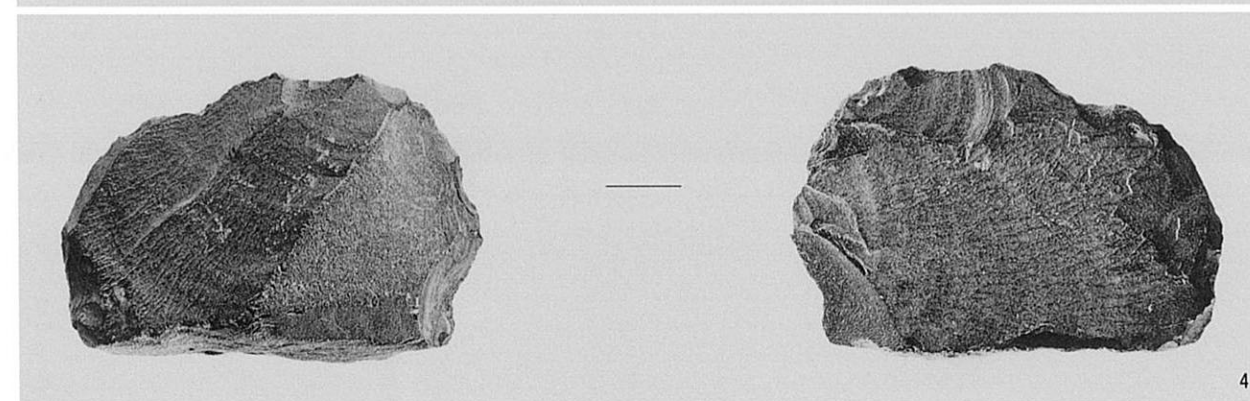
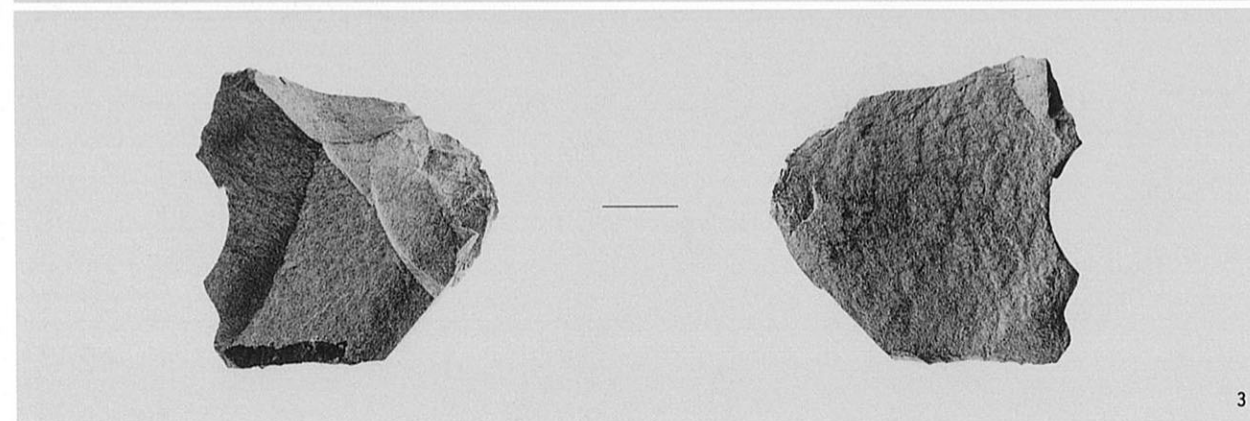
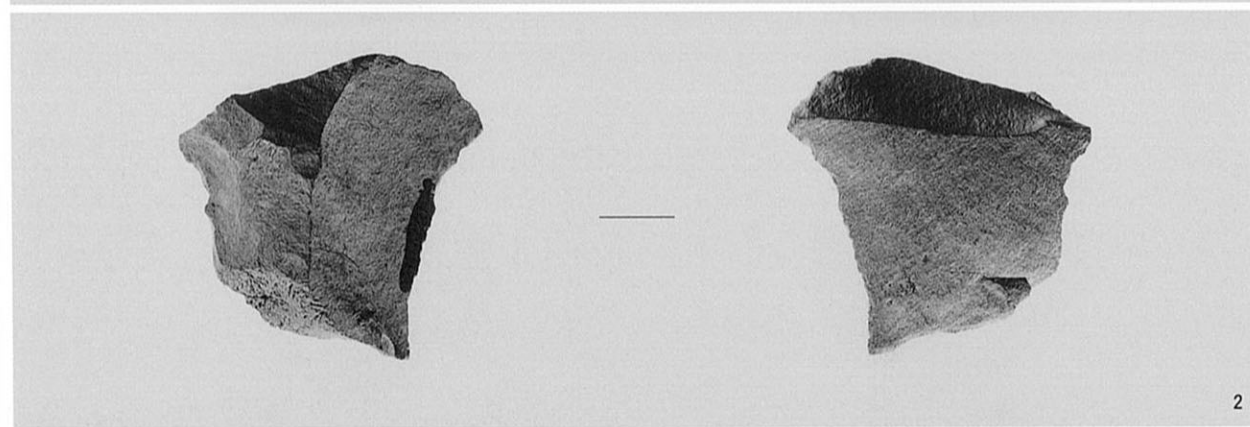

1. 2Dトレンチ盛土~5層出土遺物
2. 2Dトレンチ6面出土遺物

3. 2Dトレンチ4面 自然流路1出土遺物
4. 2Cトレンチ3~8層出土遺物

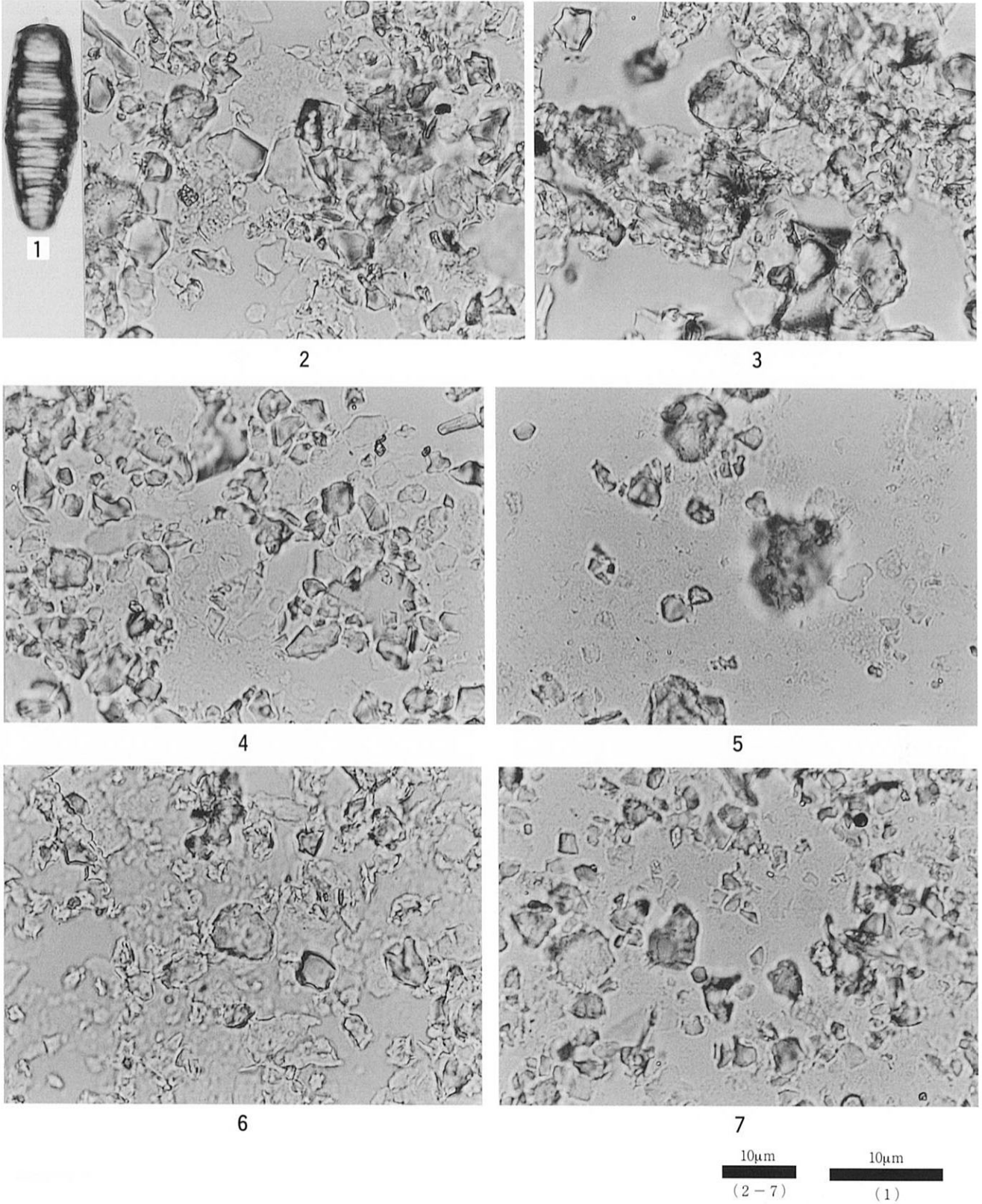


1. 2 Bトレンチ12層出土遺物
2. 2 Aトレンチ12層出土遺物
3. 2 Aトレンチ12層出土遺物

4. 2 Aトレンチ12層出土遺物
5. 2 Aトレンチ12層出土遺物

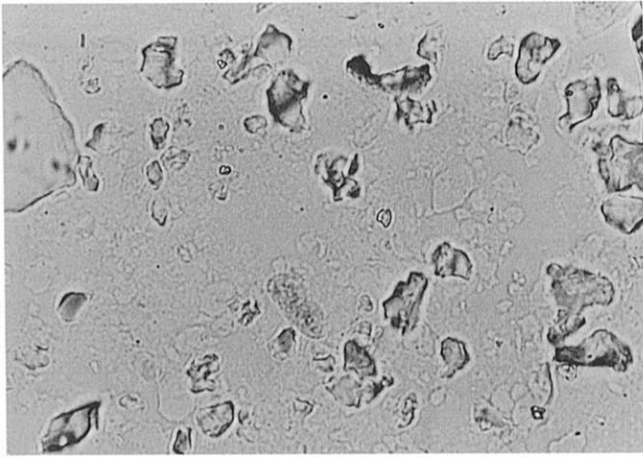


1. 2Cトレンチ12層出土遺物 3. 2Aトレンチ12層出土遺物
2. 2Aトレンチ12層出土遺物 4. 2Bトレンチ12層出土遺物

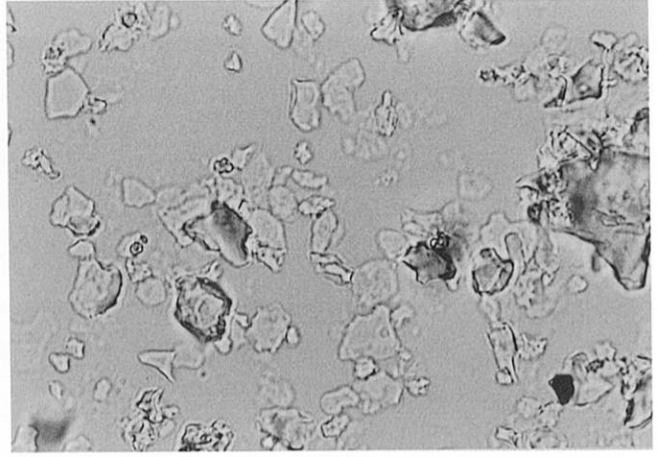


- 1. *Miridion circulae* var. *constrictum* (Ralfs) V. Heurck (第3地点: 試料番号6)
- 2. 状況写真 (第1地点: 試料番号5)
- 3. 状況写真 (第1地点: 試料番号4)
- 4. 状況写真 (第1地点: 試料番号6)
- 5. 状況写真 (第1地点: 試料番号7)
- 6. 状況写真 (第2地点: 試料番号3)
- 7. 状況写真 (第2地点: 試料番号4)

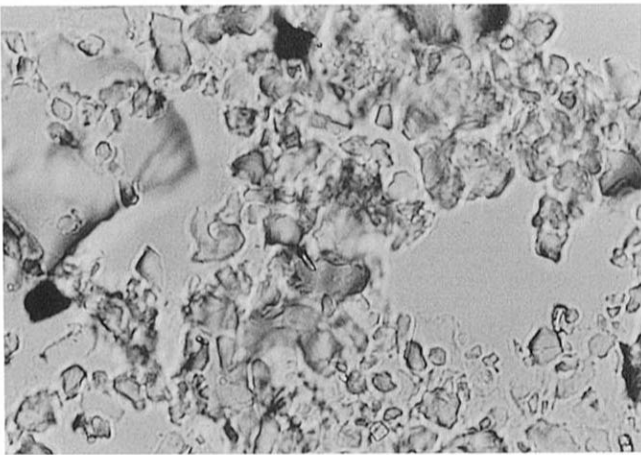
図版68 宮の前遺跡(3) 珪藻化石



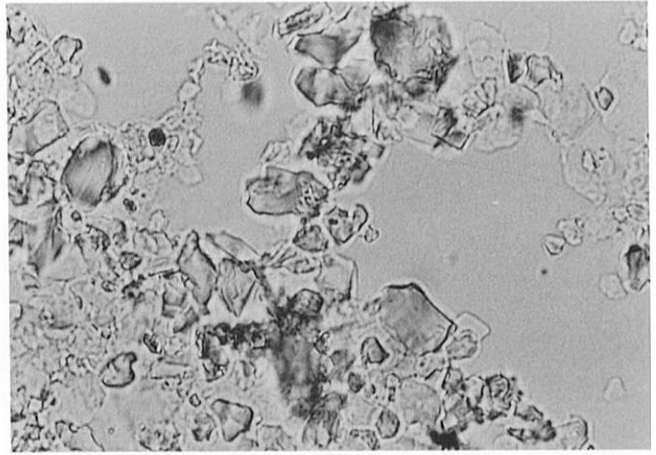
8



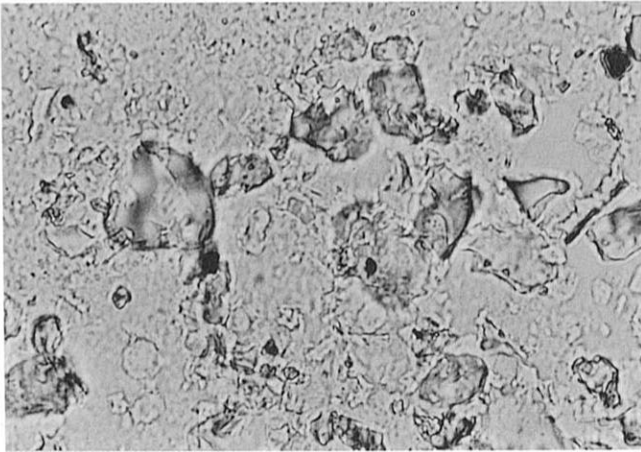
9



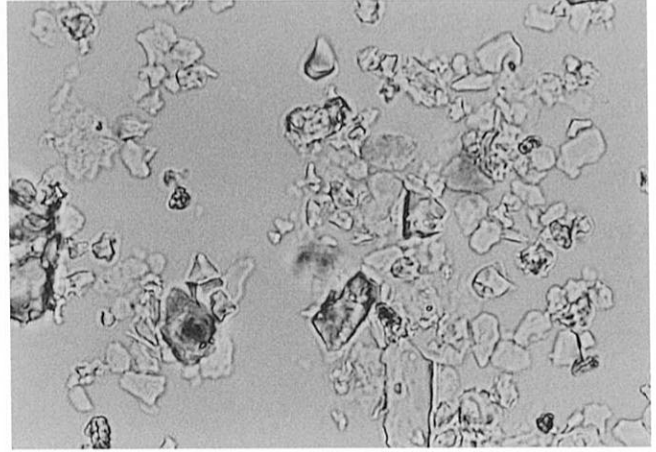
10



11



12



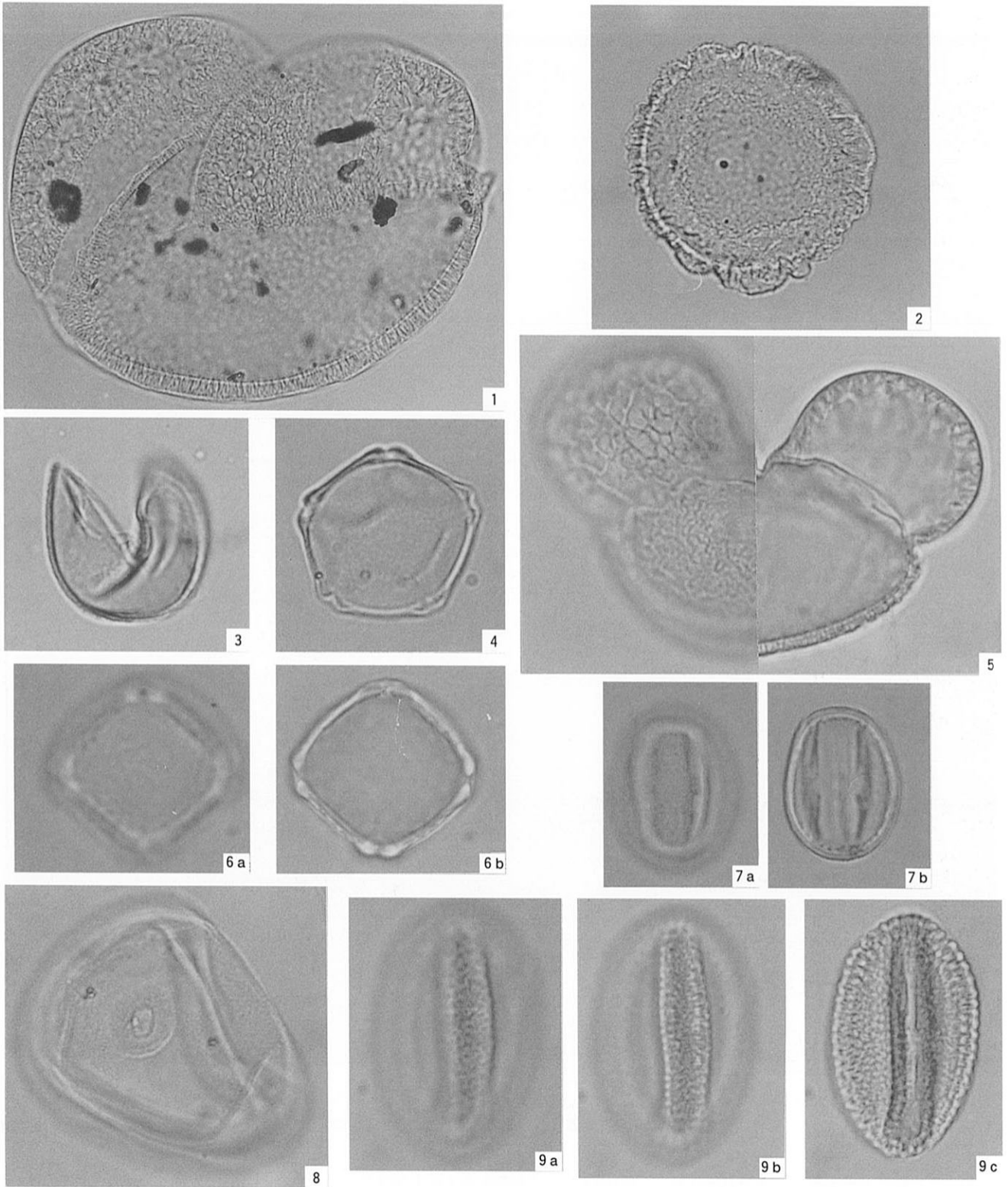
13

10μm



- 8. 状況写真 (第2地点: 試料番号5)
- 10. 状況写真 (第2地点: 試料番号7)
- 12. 状況写真 (第3地点: 試料番号2)

- 9. 状況写真 (第2地点: 試料番号6)
- 11. 状況写真 (第2地点: 試料番号8)
- 13. 状況写真 (第3地点: 試料番号5)



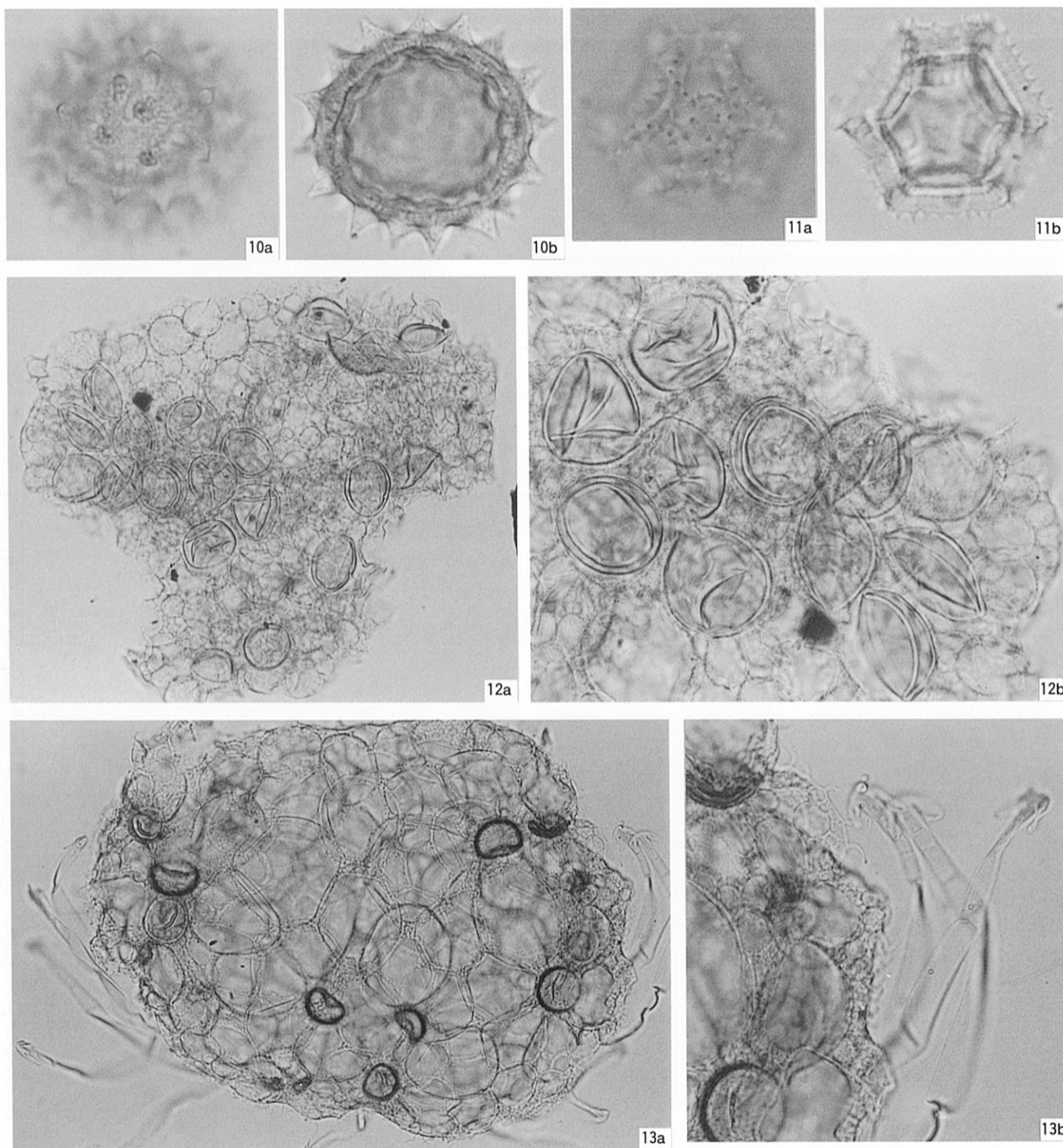
- 1. モミ属 (第1地点: 試料番号3)
- 3. スギ属 (第1地点: 試料番号3)
- 5. マツ属 (第1地点: 試料番号3)
- 7. アカガシ亜属 (第1地点: 試料番号3)
- 8. イネ科 (第1地点: 試料番号3)
- 9. ソバ属 (第1地点: 試料番号3)

- 2. ツガ属 (第2地点: 試料番号3)
- 4. ハンノキ属 (第1地点: 試料番号3)
- 6. ニレ属-ケヤキ属 (第1地点: 試料番号3)
- 9. イネ科 (第1地点: 試料番号3)

(1,2)

(3-9)

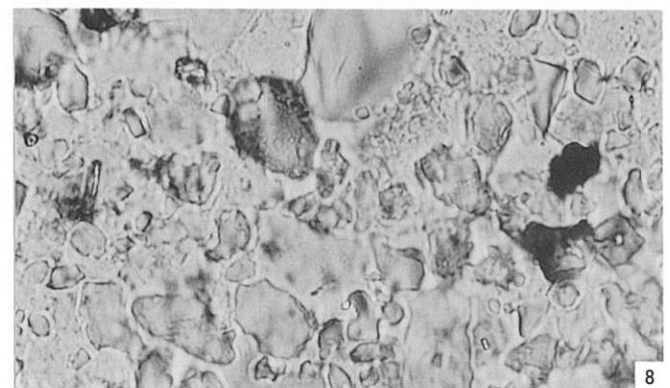
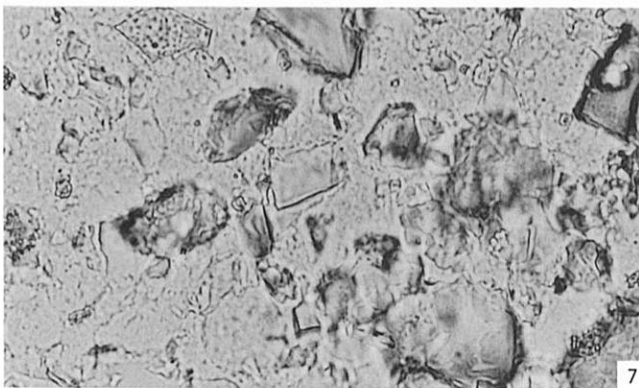
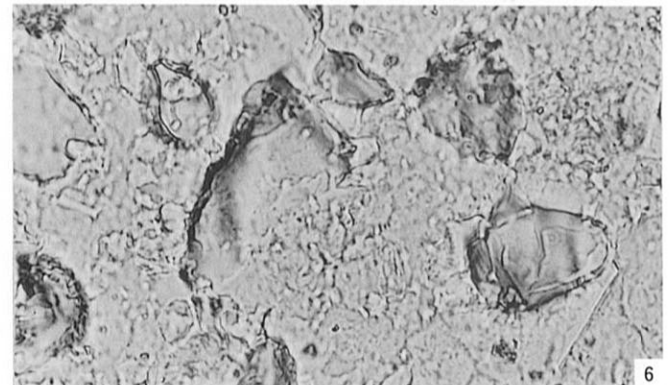
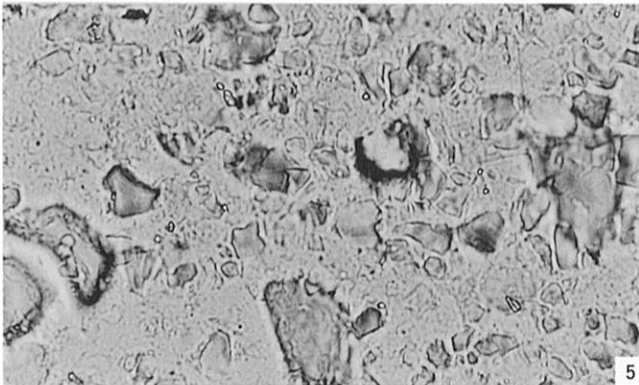
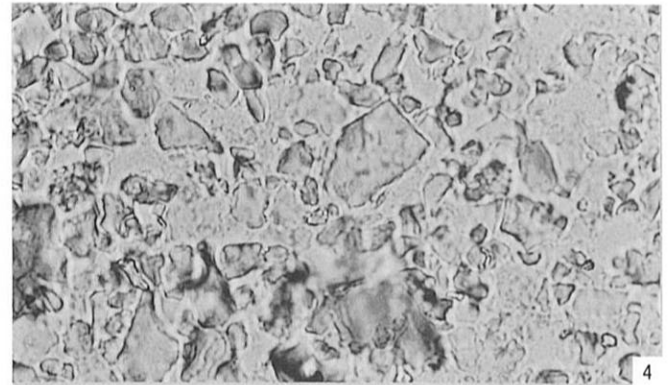
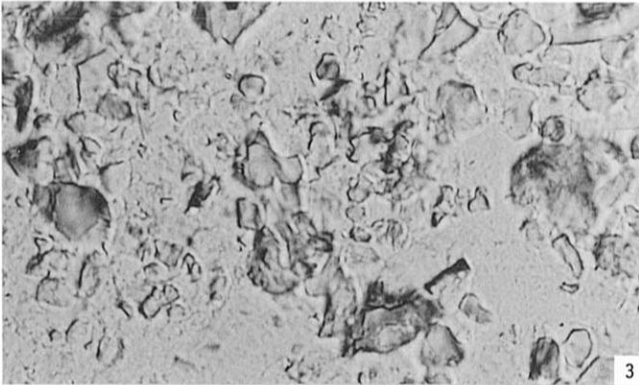
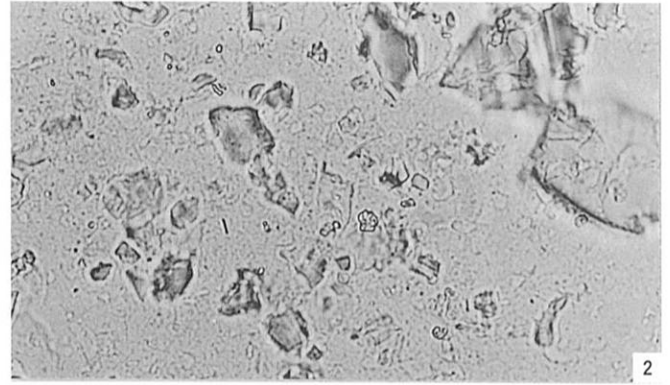
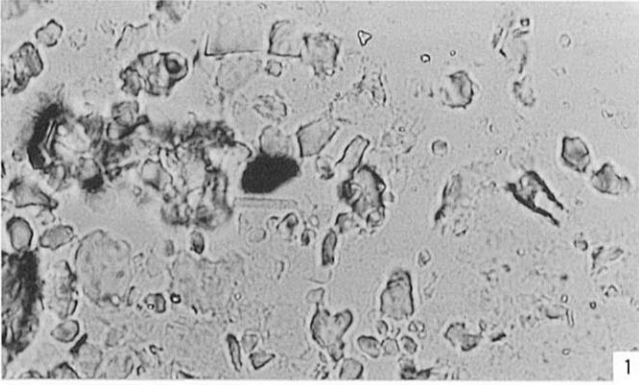
図版70 宮の前遺跡(3) 花粉化石



100μm (12a, 13a) 50μm (12b, 13b) 50μm (10, 11)

10. キク亜科 (第1地点: 試料番号3) 11. タンポポ亜科 (第1地点: 試料番号3)
 12. サンショウモ (第1地点: 試料番号3) 13. アカウキクサ属 (第1地点: 試料番号3)

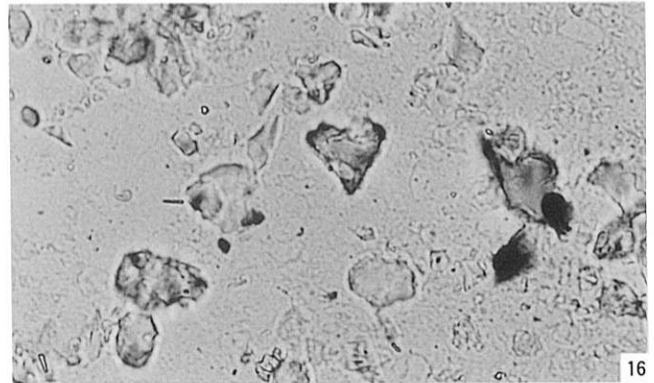
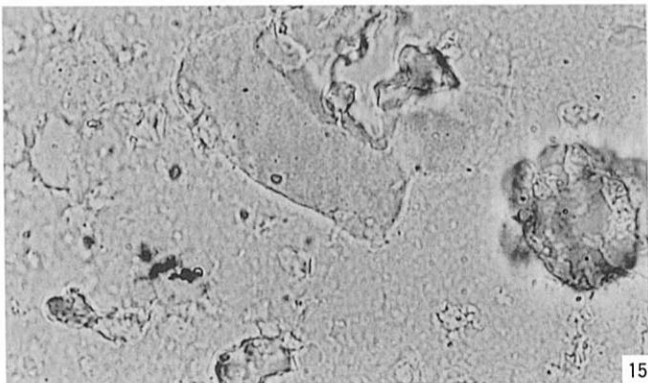
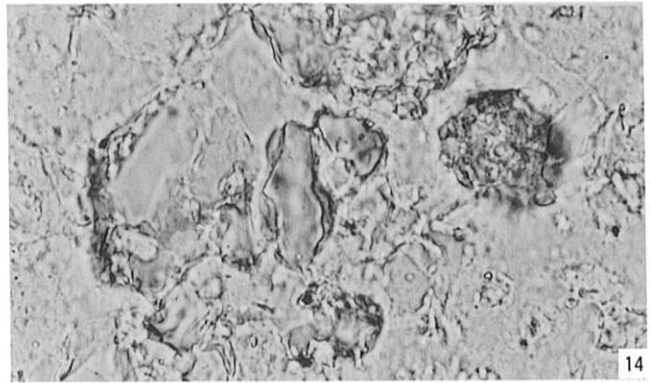
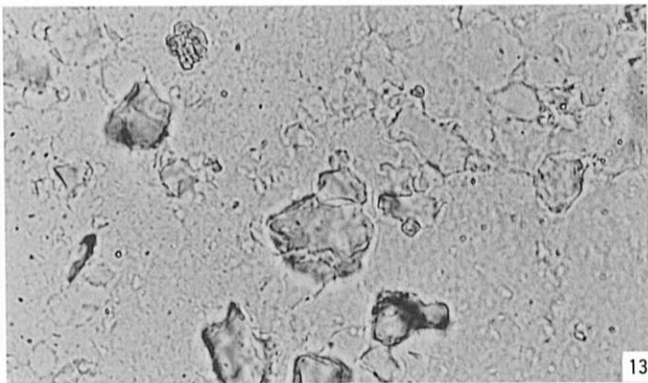
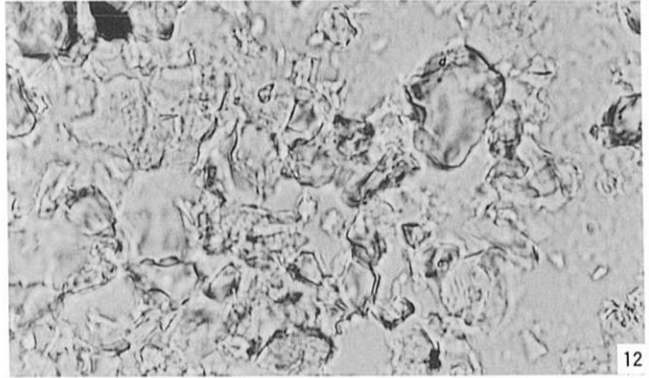
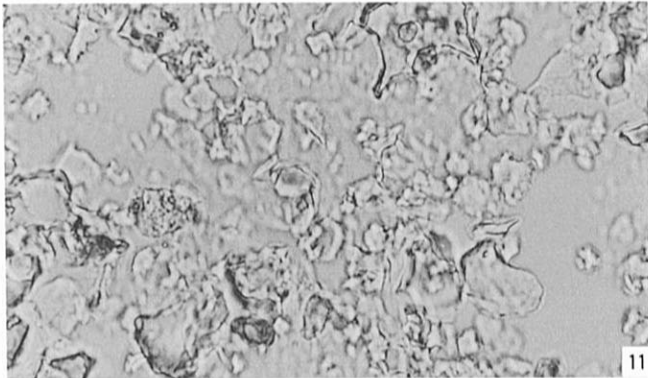
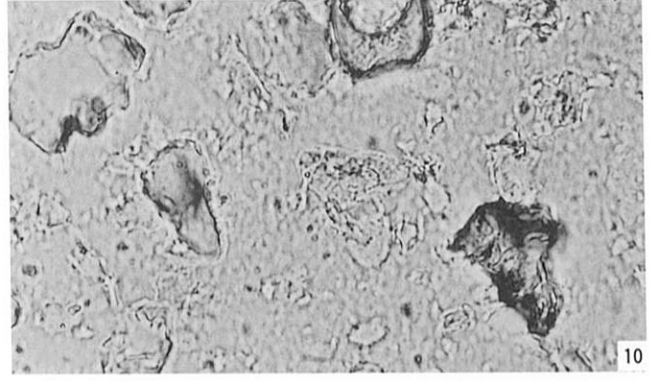
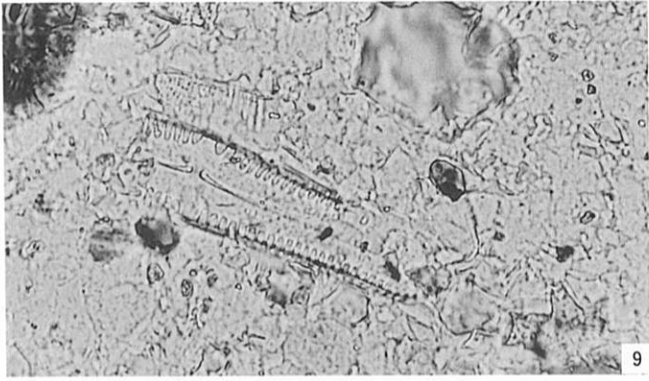
図版71 麻田藩陣屋跡(1) 珪藻化石



10μm

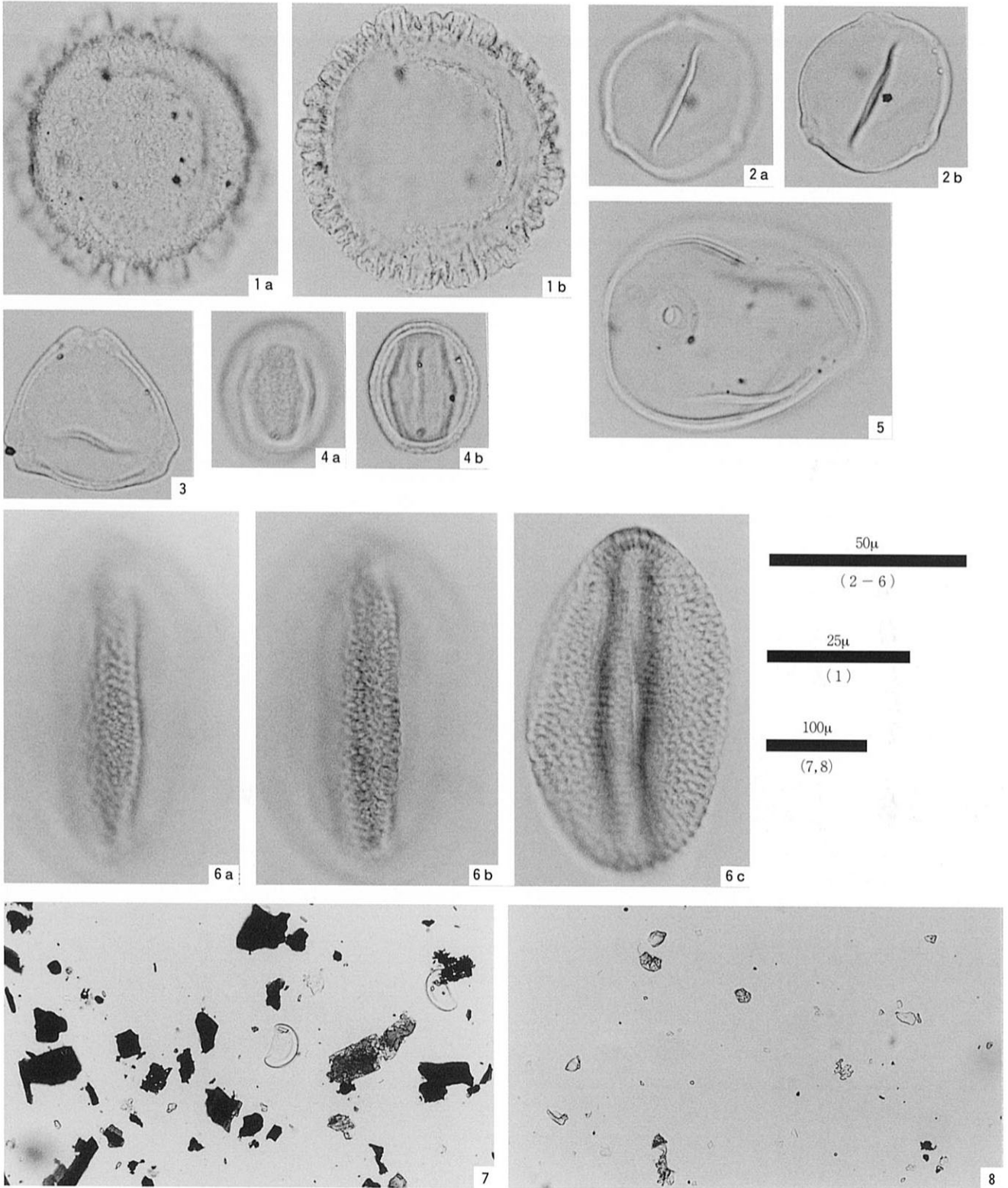
*写真番号は試料番号と同一である。

図版72 麻田藩陣屋跡(1) 珪藻化石



10μm

*写真番号は試料番号と同一である。



- | | |
|-------------------|------------------------|
| 1. ツガ属 (試料番号 5) | 2. クマシデ属-アサダ属 (試料番号 5) |
| 3. ヤマモモ属 (試料番号 5) | 4. コナラ属アカガシ亜属 (試料番号 5) |
| 5. イネ科 (試料番号 5) | 6. ソバ属 (試料番号 5) |
| 7. 状況写真 (試料番号 1) | 8. 状況写真 (試料番号 12) |

報告書抄録

ふりがな	みやのまえいせき・はたるがけいけいせき・あさだはんじんやあとはるがけいせき・はたるがけいけいせき・はたるがけいけいせき・はたるがけいけいせき・はたるがけいけいせき 1993-1996ねんどはくつちょうざほうこくしょ							
書名	宮の前遺跡・蛭池東遺跡・麻田藩陣屋跡・蛭池遺跡・蛭池南地区・蛭池西遺跡1993-1996年度発掘調査報告書							
副書名	大阪モノレール蛭池東・西線建設に伴う発掘調査							
巻次								
シリーズ名	(財)大阪府文化財調査研究センター調査報告書							
シリーズ番号	第22集 1							
編著者名	金光正裕・三宮昌弘・合田幸美・松宮昌樹							
編集機関	財団法人 大阪府文化財調査研究センター							
所在地	〒536 大阪府大阪市城東区蒲生2丁目11-3 小森ビル4階 TEL.06-934-6651							
発行年月日	1997年11月30日							
ふりがな 所収遺跡名	ふりがな 所在地	コード		北緯	東経	調査期間	調査面積	調査原因
		市町村	遺跡番号	X	Y			
みやのまえいせき 宮の前遺跡	おおさか 府 大阪府 とよなか 市 豊中市 はたるがけいけいせき 蛭池北町	27203	17	34° 47' 45"	135° 26' 32"	1994. 1. 5 } 1997. 3.31	1950m ²	大阪モノレール蛭池東線建設に伴う発掘調査
はたるがけいけいせき 蛭池東遺跡	おおさか 府 大阪府 とよなか 市 豊中市 はたるがけいけいせき 蛭池中町	27203	66	34° 47' 32"	135° 26' 30"	1994.11. 1 } 1996. 5.31	167m ²	大阪モノレール蛭池西線建設に伴う発掘調査
あさだはんじんやあと 麻田藩陣屋跡	おおさか 府 大阪府 とよなか 市 豊中市 はたるがけいけいせき 蛭池中町	27203	59	34° 47' 16"	135° 26' 23"	1993. 5. 6 } 1995. 3.31	2100m ²	大阪モノレール蛭池西線建設に伴う発掘調査
はたるがけいけいせき 蛭池遺跡	おおさか 府 大阪府 とよなか 市 豊中市 はたるがけいけいせき 蛭池中町	27203	59	34° 47' 16"	135° 26' 23"	1995.10. 1 } 1996. 5.31	420m ²	大阪モノレール蛭池西線建設に伴う発掘調査
はたるがけいけいせき 蛭池南地区	おおさか 府 大阪府 とよなか 市 豊中市 はたるがけいけいせき 蛭池南町	27203		34° 47' 15"	135° 26' 27"	1995.10.21 } 1996.10. 9	1736m ²	大阪モノレール蛭池西線建設に伴う発掘調査
はたるがけいけいせき 蛭池西遺跡	おおさか 府 大阪府 とよなか 市 豊中市 はたるがけいけいせき 蛭池南町	27203	67	34° 47' 15"	135° 26' 30"	1994. 4. 1 } 1996. 3.25	1130m ²	大阪モノレール蛭池西線建設に伴う発掘調査
所収遺跡名	種別	主な時代		主な遺構		主な遺物		特記事項
宮の前遺跡	墓域	弥生後期 奈良		密集土坑群 土壌墓		弥生土器 須恵器蓋杯		
蛭池東遺跡	集落	古墳中期 奈良		谷 溝		須恵器片		江戸おなり道の可能性をもつ盛土あり
麻田藩陣屋跡	陣屋	江戸		外堀、溝、井戸 土坑、水田		陶磁器類		陣屋東側の外堀外側と内側の調査
	墓域	古墳後期～奈良		密集土坑群		須恵器甕		
蛭池遺跡	墓域	古墳後期～奈良		密集土坑群		須恵器甕、土師器片		
蛭池南地区	生産域	古墳後期～奈良		溝		須恵器甕・蓋杯		
蛭池西遺跡	生産域	旧石器 弥生後期 古墳後期		水田 溝、しがらみ		ナイフ形石器 弥生土器 須恵器		旧石器単純包含層あり

(財)大阪府文化財調査研究センター調査報告書 第22集1

宮の前遺跡・蛍池東遺跡
麻田藩陣屋跡・蛍池遺跡
蛍池南地区・蛍池西遺跡
1993—1996年度発掘調査報告書

— 大阪モノレール蛍池東線・西線建設に伴う発掘調査 —

発行年 1997年11月30日

編集・発行 財団法人 大阪府文化財調査研究センター

印刷・製本 株式会社 中島弘文堂印刷所
