

ヲチャラセナイ遺跡
写真図版

図版1



1. 平成23年度Ⅲ層調査前近景 (NW→)



2. 平成24年度Ⅲ層調査前近景 (S→)

図版2



1. ⅢGP-02検出 (N→)




2. 人骨副葬品検出 (N→)




3. ⅢGP-02人骨、ニンカリ出土状態 (SW→)



4. ⅢGP-02刀子、ニンカリ出土状態



5. ⅢGP-02断面(長軸) (NE→)




6. ⅢGP-02断面(短軸) (S→)

図版3



1. IIIH-07完掘 (SW→)



2. IIIH-07東西断面 (S→)



3. IIIH-07南北断面 (W→)

図版4




1. IIIH-07.HF01検出 (NW→)



2. IIIH-07.HF01断面 (W→)




3. IIIH-07.PB01検出 (NE→)




4. 建物跡5完掘 (SW→)



5. KP-218断面 (W→)



6. KP-219断面 (W→)



7. KP-220断面 (W→)



8. KP-221断面 (S→)

図版5




1. III F-51検出 (N→)




2. III F-51断面 (N→)



3. III PB-10検出 (W→)



4. III PB-11・III SB-20検出 (E→)



5. III PB-11検出 (NW→)



6. III PB-12検出 (SE→)


図版6



1. VH-04完掘 (E→) (H22・H24)



2. VH-04サブトレンチ断面 (NE→)



3. VH-04覆土捨て場遺物出土状態 (N→)





4. VH-04貼床断面





5. VH-04掘り上げ土下の溝状遺構

図版7



1. KP-21断面 (S→) 2. KP-24断面 (NW→) 3. KP-26断面 (SE→) 4. KP-34断面 (W→)




5. VH-06床面検出 (NW→)

6. VH-06完掘 (W→)



7. VH-06断面 (S→)



8. VH-06東側掘り上げ土断面 (SW→)



9. VH-06覆土上層灰集中1~4検出 (N→)

図版8



1. 灰集中1・2断面 (S→)




2. VH-06.PB01検出 (E→)




3. VH-06.PB02検出 (E→)




4. KP-09断面 (S→)



5. KP-25断面 (W→)



6. HP-01検出 (S→)



7. HP-01完掘 (E→)



8. VH-07断面(1) (E→)



9. VH-07断面(2) (N→)

図版9



1. VH-07完掘 (NW→)



2. VH-08~10調査状況 (NW→)

図版10



1. VH-08 完掘 (E→)



2. VH-08(上)・VH-09(下)完掘 (N→)



3. VH-08南北軸断面 (E→)

図版11



1. VH-08東西軸西側断面 (S→)



2. VH-08東西軸東側断面 (S→)



3. VH-08東西軸西側掘り上げ土断面 (S→)



4. VH-08東西軸東側掘り上げ土断面 (S→)




5. KP-04断面 (S→)



6. KP-06断面 (W→)



7. KP-11断面 (S→)



8. KP-19断面 (S→)



9. KP-21断面 (S→)




10. 炭化物出土状態

図版12



1. VH-09完掘 (E→)



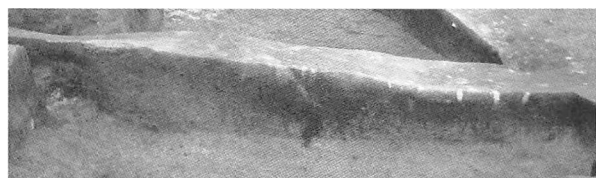
2. VH-08・09間の掘り上げ土断面 (E→)



3. VH-09断面(1) (E→)



4. VH-09断面(2) (E→)




5. VH-09断面(3) (S→)



7. VH-09.HF01検出 (SE→)



6. VH-09断面(4) (S→)



8. VH-09.HF01断面 (S→)



9. KP-06断面 (N→)



10. KP-21断面 (E→)

図版13



1. VH-09覆土上層剥片石器集中 (SE→)




2. VH-10・TP-81完掘 (E→)




3. VH-10断面 (S→)



4. VH-10・TP-81断面 (E→)



5. VH-11検出 (SE→)



6. VH-11完掘 (SE→)



7. VH-11南北軸断面 (E→)




8. VH-11東西軸断面 (S→)

図版14



1. VH-12完掘 (S→)



2. VH-12南北軸断面 (E→)



3. VH-12東西軸断面 (S→)


図版15




1. VH-12覆土遺物検出 (E→)




2. VH-12.HP01(左)・02(右)完掘 (S→)



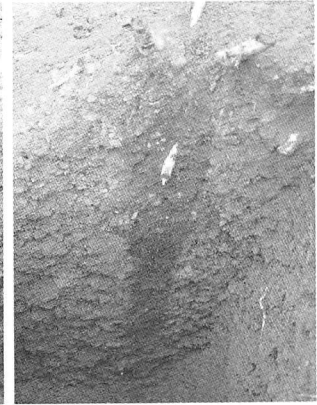
3. KP-08断面 (N→)



4. KP-09断面 (N→)



5. KP-13断面 (S→)



6. KP-14断面 (S→)




7. VH-13完掘 (E→)

図版16



1. VH-13南北軸断面 (E→)




2. VH-13東西軸断面 (S→)



3. VH-13覆土遺物出土状態 (E→)




4. VH-13・TP-91掘り上げ土範囲 (E→)



5. KP-01断面 (S→)



6. KP-02断面 (S→)



7. KP-04断面 (S→)

図版17



1. VH-13.KP-08断面 (E→)



2. VH-13.KP-10断面 (N→)




3. VGP-25完掘 (SE→)



4. VGP-25断面 (SE→)



5. VGP-26完掘 (W→)



6. VGP-26遺物出土状態 (W→)




7. VGP-26炭化物検出 (S→)



8. VGP-26.KP-01断面 (S→)

図版18



1. VGP-27完掘 (NE→)



2. VGP-27断面 (NE→)



3. VGP-28完掘 (S→)



4. VGP-28断面 (S→)



5. VGP-28滑石土器出土状態 (S→)



6. VGP-29完掘 (S→)

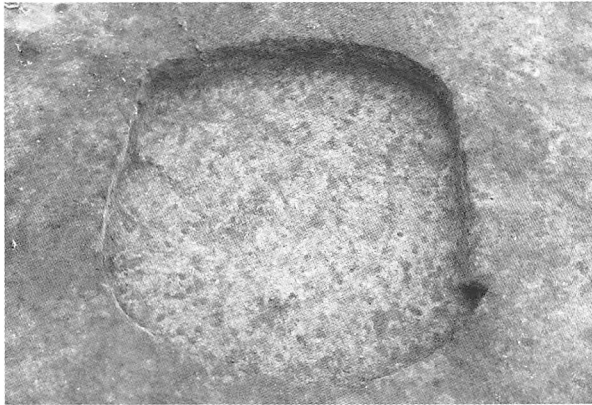


7. VGP-29断面 (S→)



8. VGP-29土器出土状態

図版19



1. VGP-30完掘 (SW→)



2. VGP-30断面 (SW→)



3. VGP-30炭化物検出 (SW→)



4. VGP-31完掘 (E→)



5. VGP-31断面 (S→)



6. VGP-31遺物出土状態 (E→)



7. VGP-32完掘 (SW→)



8. VGP-32断面 (SW→)

図版20




1. VGP-32遺物出土状態 (SW→)



2. VGP-33完掘 (S→)



3. VGP-33南北軸断面 (E→)



4. VP-19完掘 (E→)




5. VP-19断面 (E→)



6. VP-20完掘 (S→)




7. VP-20断面 (S→)



8. VP-21完掘 (S→)


図版21



1. VP-21断面 (W→)



2. VP-22完掘 (E→)



3. VP-22断面 (E→)




4. VP-23完掘 (S→)



5. VP-23断面 (SW→)



6. VP-24完掘 (W→)



7. VP-24断面 (W→)



8. VP-25完掘 (E→)

図版22



1. VP-25断面 (E→)



2. TP-63完掘 (N→)




3. TP-63断面 (N→)




4. TP-64完掘 (E→)



5. TP-64断面 (S→)



6. TP-64.KP-06断面(S→)



7. TP-65完掘 (SE→)



8. TP-65完掘及び掘り上げ土 (NE→)



9. TP-65断面 (SW→)

図版23



1. TP-65掘り上げ土断面 (W→)



2. TP-65掘り上げ土礫出土状態 (SW→)




3. TP-66断面 (S→)




4. TP-67完掘 (S→)



5. TP-68完掘 (SE→)



6. TP-67断面 (S→)



7. TP-68断面 (SE→)




8. TP-69完掘 (E→)



9. TP-69断面 (N→)

図版24



1. TP-69.KP-01~03断面 (N→)



2. TP-70完掘 (N→)




3. TP-70断面 (N→)



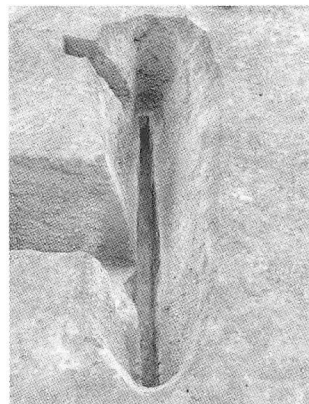
4. TP-70.KP-01・02・04断面 (E→)



5. TP-71完掘 (S→)



6. TP-71断面 (S→)



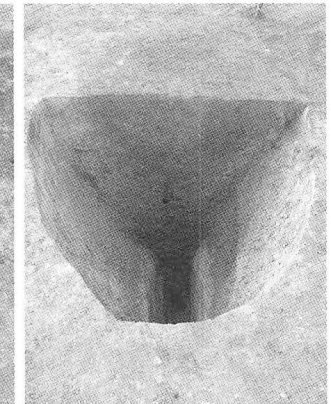
7. TP-72完掘 (NW→)



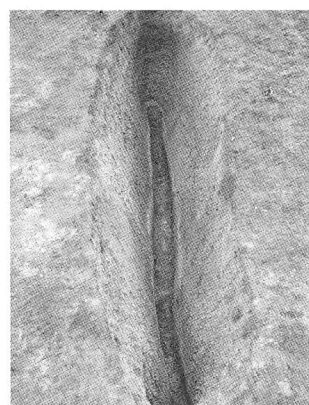
8. TP-72断面 (NW→)



9. TP-73完掘 (E→)



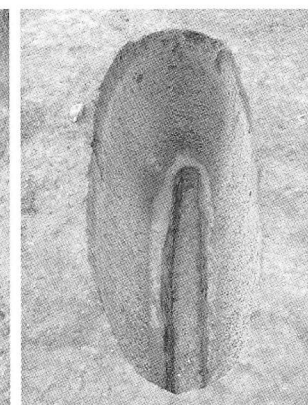
10. TP-73断面 (E→)




11. TP-74完掘 (N→)



12. TP-74断面 (N→)



13. TP-75完掘 (E→)

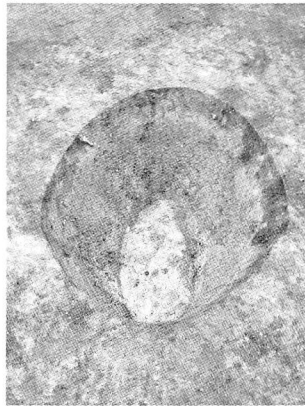


14. TP-75断面 (E→)

図版25



1. TP-76完掘 (N→)



2. TP-77完掘 (SE→)



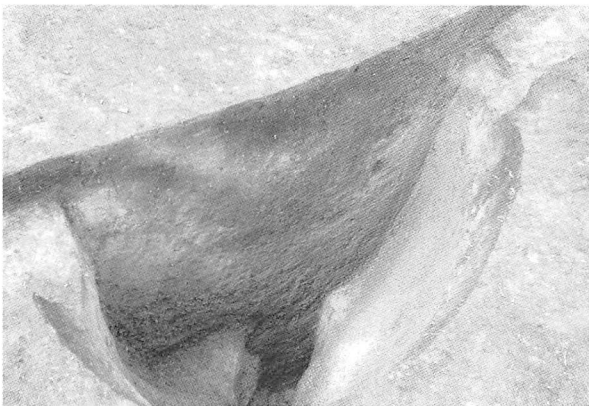
3. TP-76断面 (N→)



4. TP-77断面 (SE→)



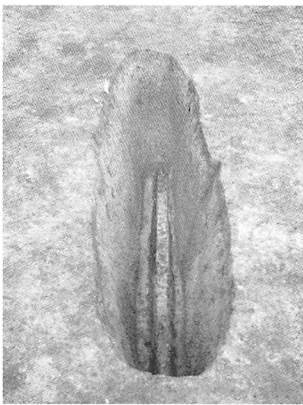
5. TP-78完掘 (SE→)



6. TP-78断面 (SE→)



7. TP-79断面 (NE→)




8. TP-80完掘 (W→)



9. TP-80断面 (N→)

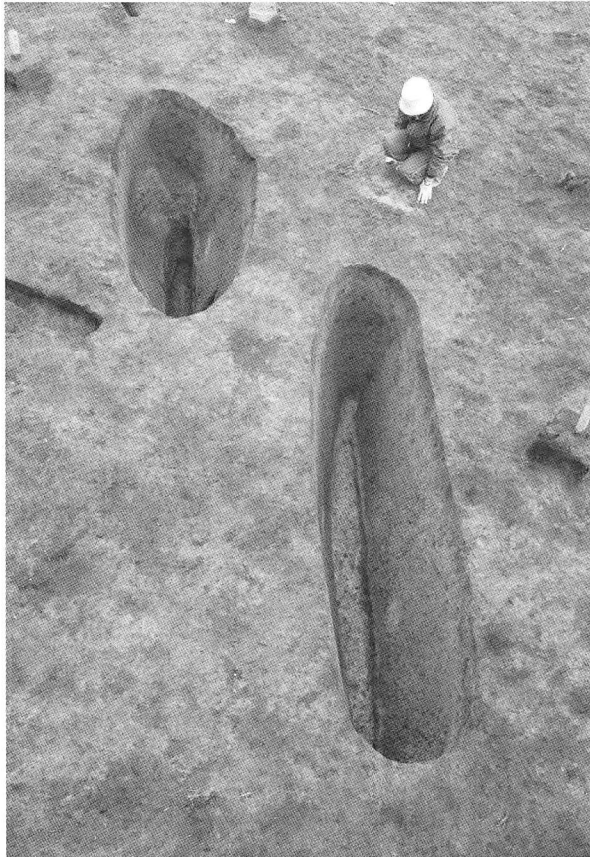


10. TP-82断面 (SW→)



11. TP-83断面 (SW→)


図版26



1. TP-82(左)・83(右)完掘 (SW→)



2. TP-84完掘 (S→)



3. TP-84断面 (S→)



4. TP-85完掘 (NE→)



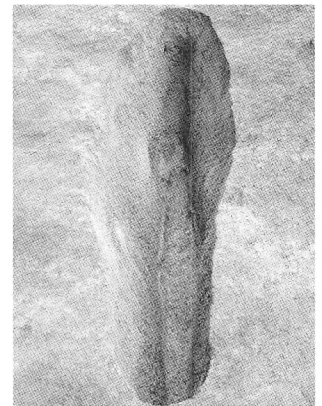
5. TP-85断面 (NE→)



6. TP-86完掘 (S→)



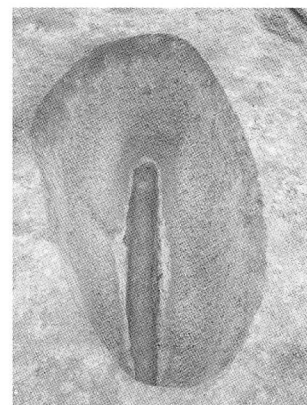
7. TP-86断面 (S→)



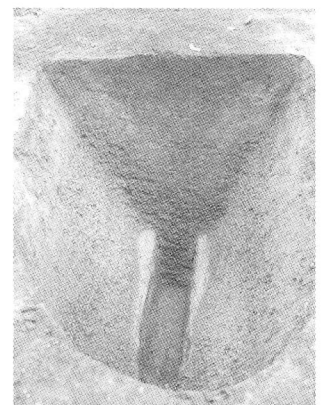
8. TP-87完掘 (SW→)



9. TP-87断面 (S→)



10. TP-88完掘 (E→)



11. TP-88断面 (E→)

図版27



1. TP-89完掘 (N→)



2. TP-89断面 (N→)



3. TP-90完掘 (N→)



4. TP-90断面 (N→)




5. TP-91完掘 (S→)



6. TP-91断面 (S→)



7. TP-92完掘 (S→)



8. TP-92断面 (S→)



9. TP-93完掘 (SW→)

図版28



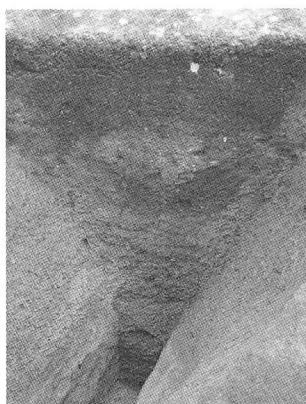
1. TP-93断面 (W→)



2. TP-93底壁工具痕




3. TP-94完掘 (SW→)



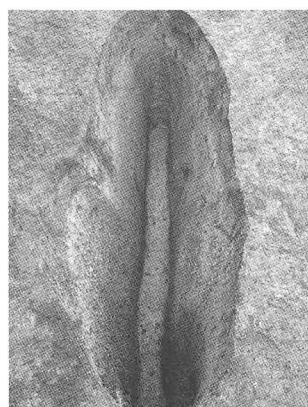
4. TP-94断面 (S→)




5. TP-95完掘 (W→)



6. TP-95断面 (W→)



7. TP-96完掘 (W→)




8. TP-96断面 (W→)



9. TP-97完掘 (W→)



10. TP-97断面 (W→)



11. TP-98・VP-26完掘 (S→)



12. TP-98・VP-26切合断面 (S→)


図版29




1. VSF-01検出 (SW→)



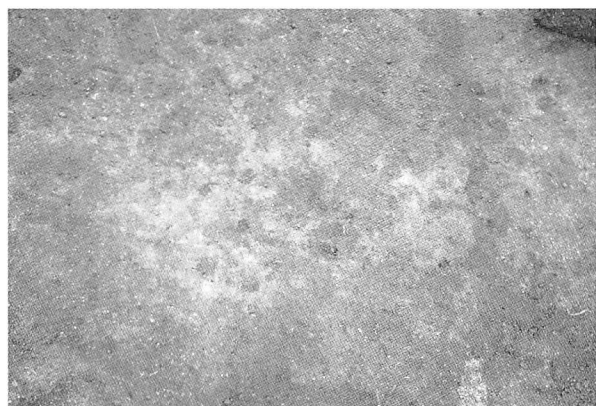
2. VSF-01断面 (SW→)




3. VF-57検出 (W→)



4. VF-57断面 (W→)




5. VF-58検出 (SW→)



6. VF-58断面 (SW→)




7. VF-59検出 (NE→)




8. VF-59断面 (SW→)


図版30




1. VF-60(左)・VF-61(右)検出 (NW→)



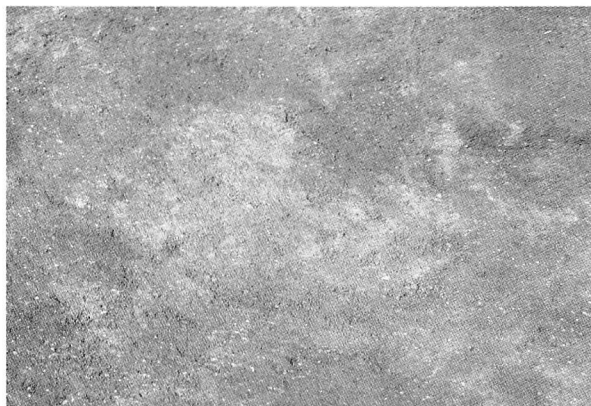
2. VF-60(左)・VF-61(右)断面 (NW→)



3. VF-62検出 (E→)




4. VF-62断面 (E→)




5. VF-63検出 (SE→)



6. VF-63断面 (E→)




7. VF-64検出 (SE→)



8. VF-64断面 (SE→)

図版31



1. VF-65検出 (S→)



2. VF-65断面 (SE→)




3. VF-66検出 (N→)



4. VF-66断面 (SW→)



5. VF-67検出 (S→)



6. VF-67断面 (S→)




7. VF-68検出 (E→)




8. VF-68断面 (E→)

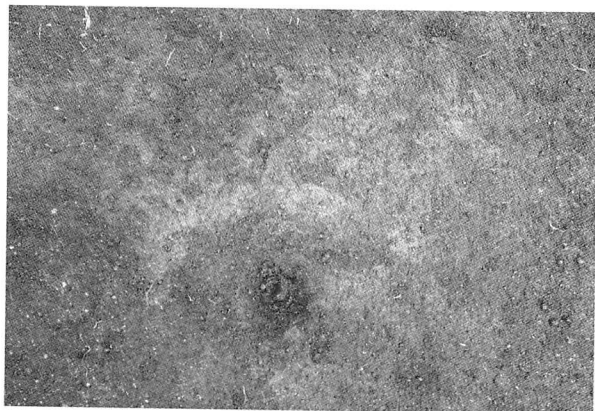
図版32



1. VF-69検出 (W→)



2. VF-69断面 (W→)




3. VF-70検出 (SW→)




4. VF-70断面 (SW→)



5. VF-71検出 (S→)



6. VF-71断面 (N→)




7. VF-72検出 (W→)




8. VF-72断面 (W→)

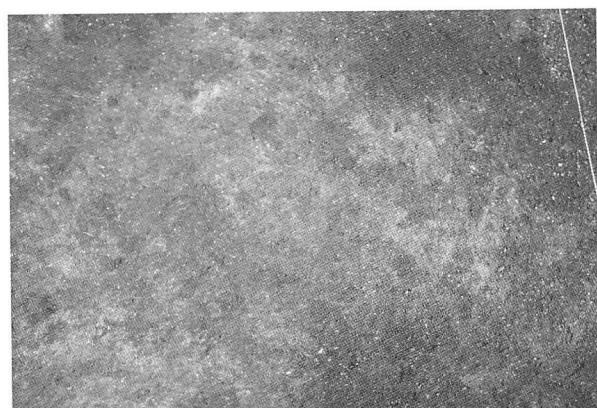
図版33




1. VF-73検出 (S→)



2. VF-73断面 (SW→)



3. VF-74検出 (S→)



4. VF-74断面 (S→)



5. 作業場跡1遺物出土状態 (NW→)

図版34



1. 作業場跡2遺物出土状態 (NE→)




2. 作業場跡3遺物出土状態 (NW→)



3. 作業場跡3 すり石出土状態 (NW→)

図版35




1. VPB-45検出 (SW→)




2. VPB-46検出 (S→)



3. VPB-47検出 (S→)



4. VPB-48検出 (W→)



5. VPB-49検出 (E→)



6. VPB-50検出 (S→)



7. VPB-50炭化物検出 (N→)



8. VPB-51検出 (W→)


図版36




1. VSB-06検出 (SW→)



2. VSB-07検出 (NE→)



3. VSB-08検出 (S→)



4. VSB-09検出 (N→)



5. VSB-10検出 (W→)

図版37



1. H23 旧石器トレンチ全景 (SE→)



2. H23 TR-01壁面 (S→)



3. H23 TR-02壁面 (S→)



4. H23 TR-03壁面 (S→)



5. H23 TR-05壁面 (E→)



6. H23 TR-06壁面 (E→)



7. H23 石鏃出土地点拡張調査風景 (S→)



8. H23 石鏃出土状態 (W→)



9. H24 旧石器トレンチ調査終了 (N→)



10. H24 旧石器トレンチ NS4 断面 (E→)

図版38



1. H24 火山灰除去1



2. H24 火山灰除去2



3. 調査状況1



4. 調査状況2




5. 調査状況3



6. 教員免許状更新講習



7. 厚南中学校体験発掘



8. 伊達市見学会

図版39

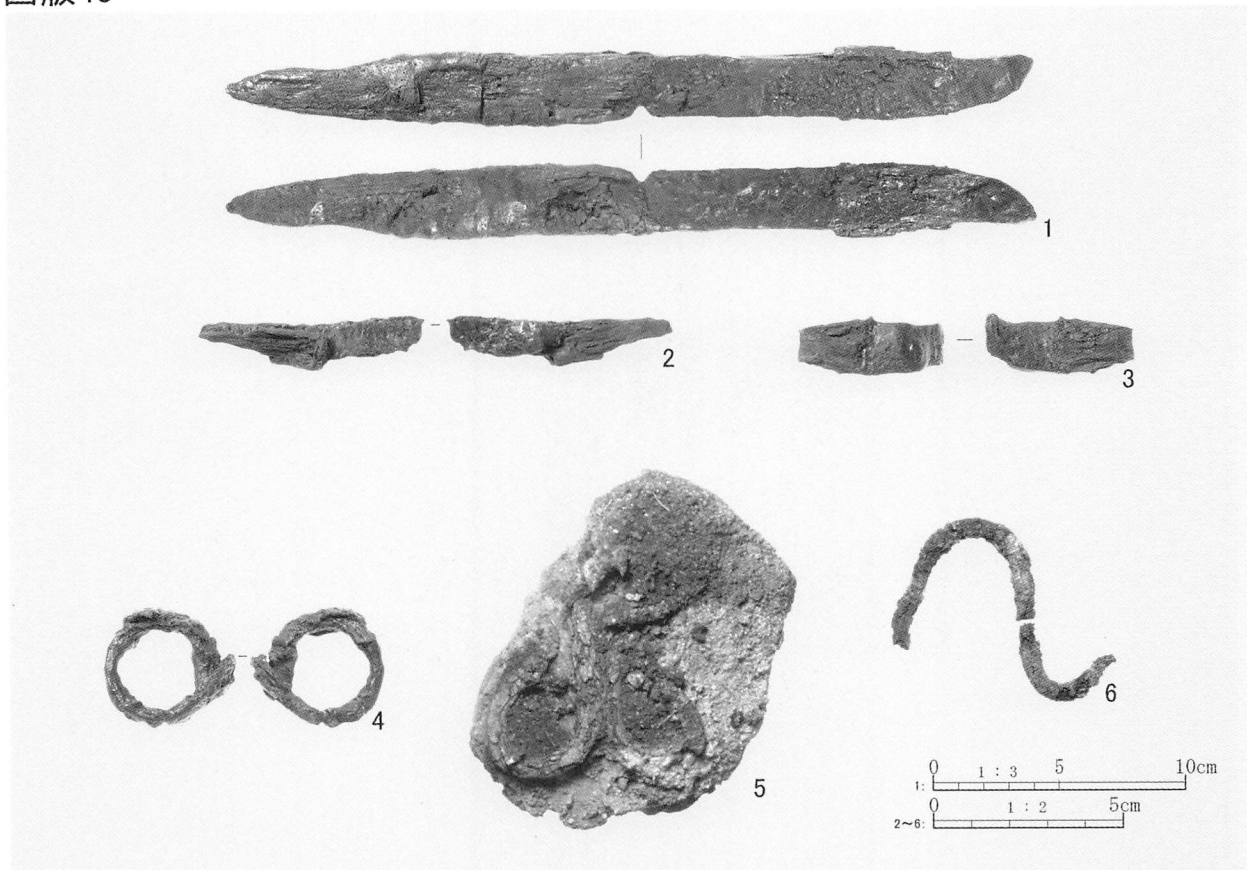


1. H24 調査終了状態1 (N→)

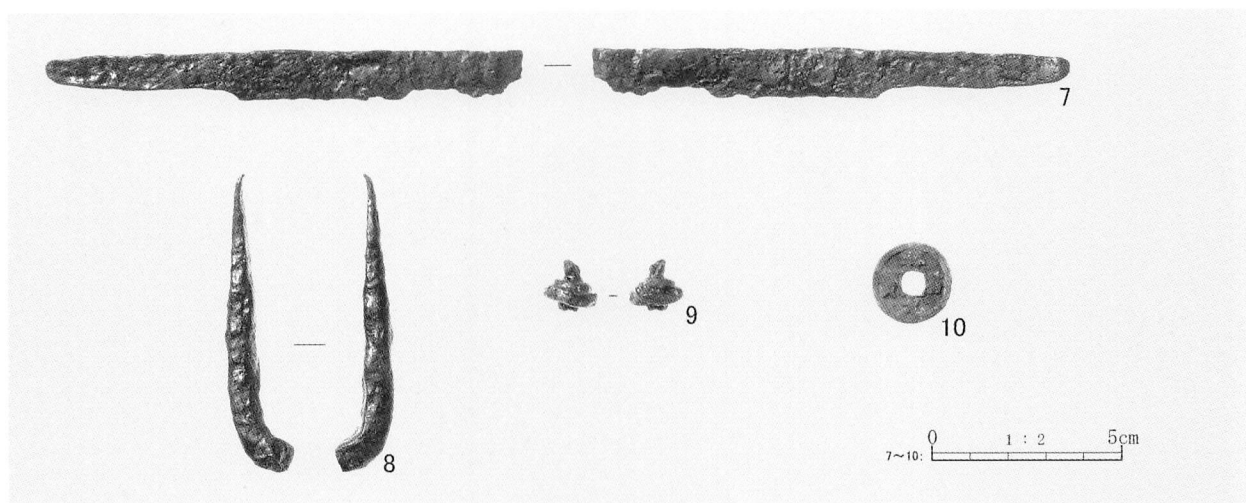


2. H24 調査終了状態2 (S→)

図版40



1. III GP-02出土遺物




2. アイヌ文化期包含層出土遺物

図版41

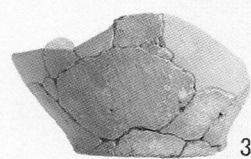
ⅢPB-10



ⅢPB-11



2



3

ⅢPB-12




4a



底面植物痕抜け痕(任意縮尺)

4b

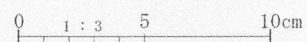
続縄文包含層



5a



5b




1. ⅢPB出土土器及び続縄文文化期出土土器


図版42



1. ⅢH-07.SB01出土礫




2. ⅢSB-20出土礫




3. Ⅲ層包含層出土礫石器

図版43



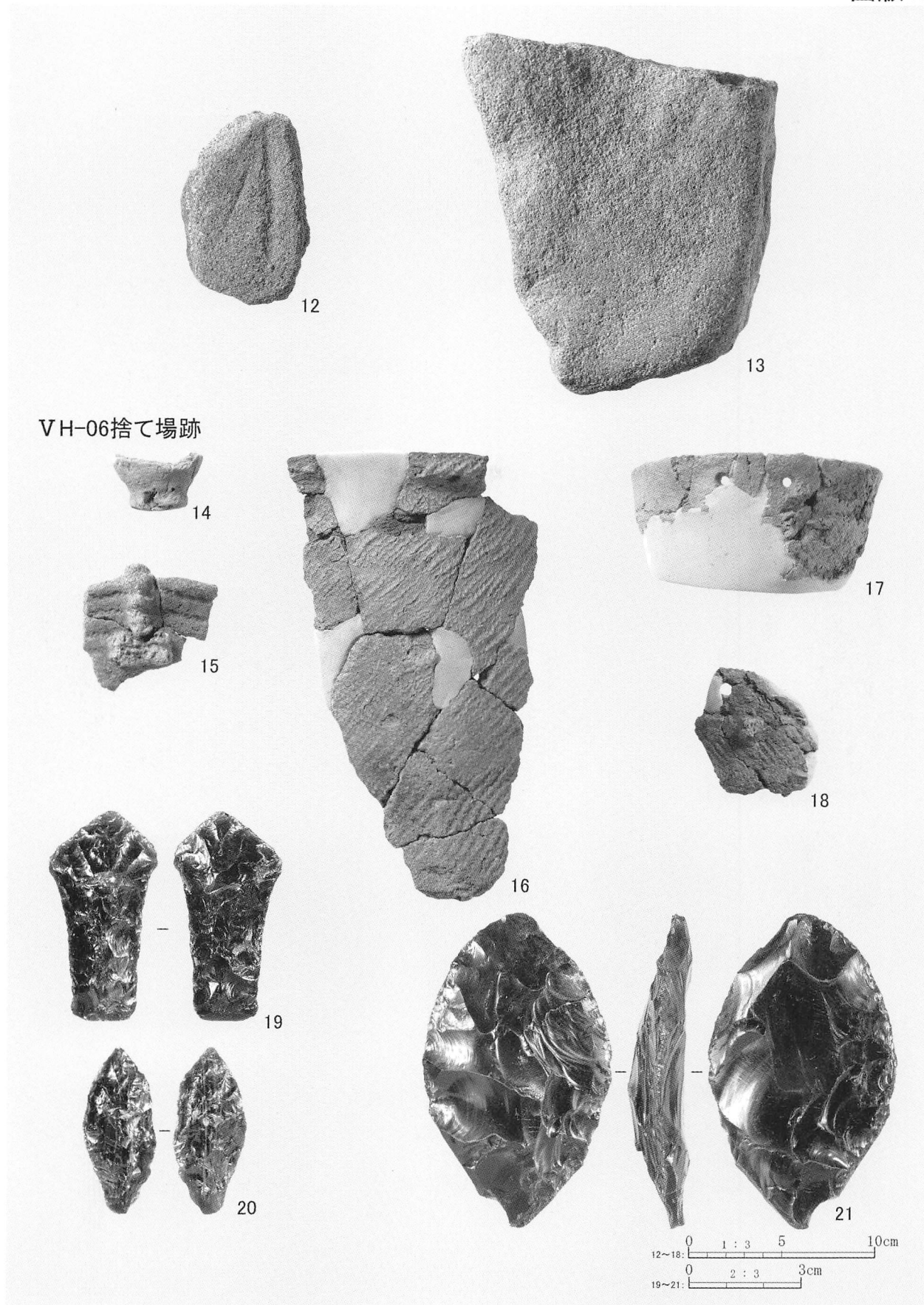
1. VH-04出土遺物

図版44




1. VH-06出土遺物(1)

図版45

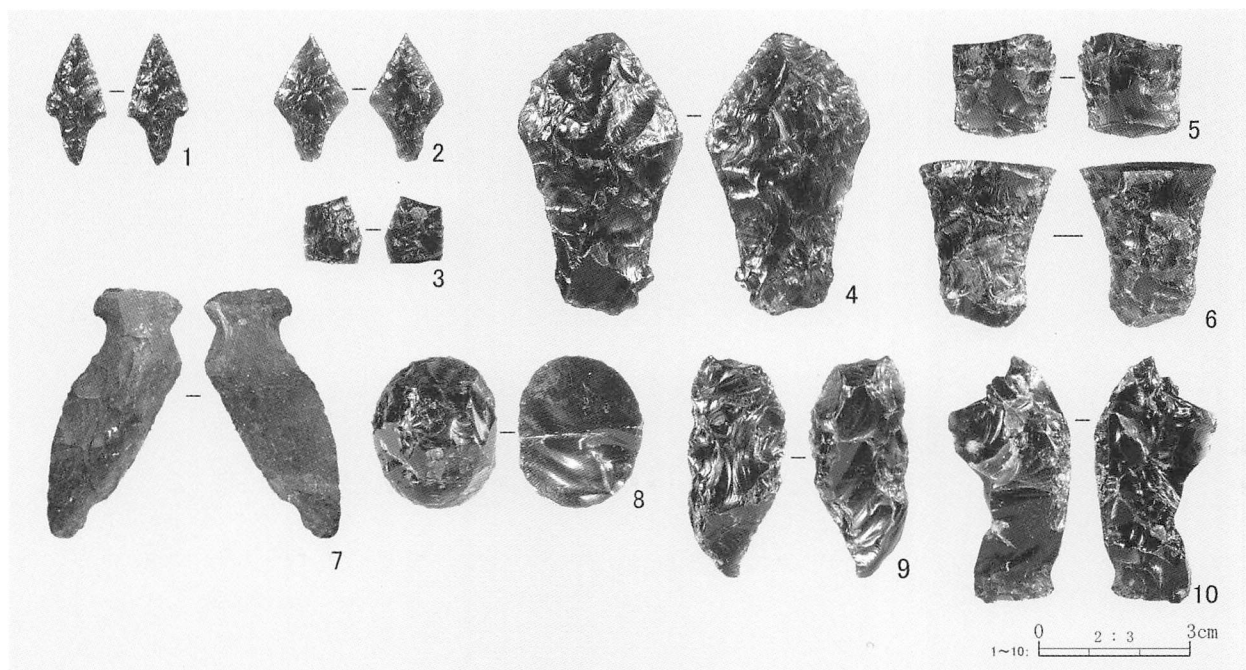


1. VH-06出土遺物(2)

図版46




1. VH-06出土遺物(3)




2. VH-08出土遺物(1)

図版47




1. VH-08出土遺物(2)

図版48




1. VH-09・11出土遺物

図版49




1. VH-12出土遺物(1)

図版50




1. VH-12出土遺物(2)




2. VH-13出土遺物

図版51




1. 土坑墓出土遺物(1)

図版52




1. 土坑墓出土遺物(2)




2. 土坑出土遺物

図版53




1. TP出土遺物(1)

図版54




1. TP出土遺物(2)



2. 作業場跡出土遺物(1)

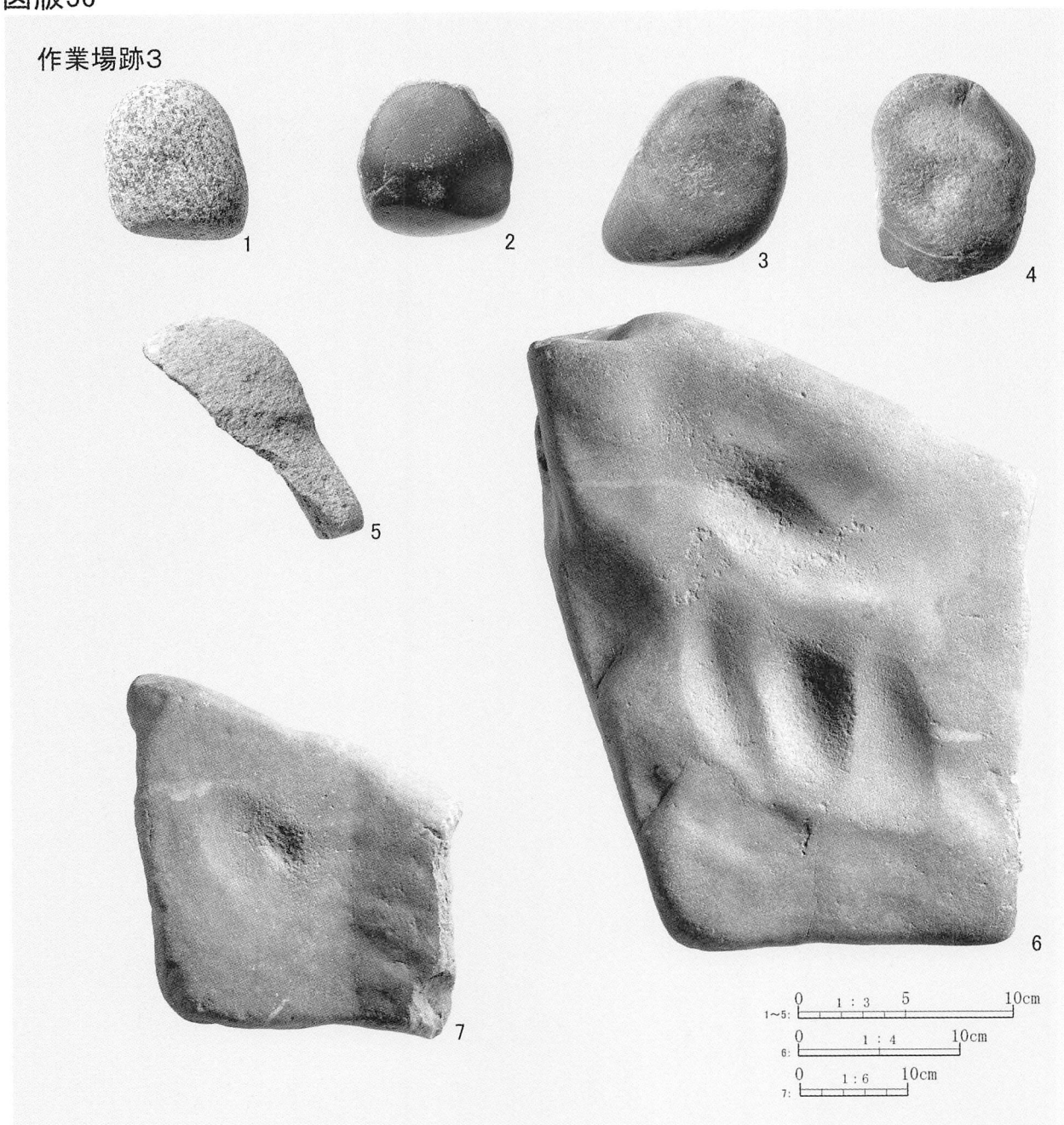
図版55



1. 作業場跡出土遺物(2)

図版56


作業場跡3



1. 作業場跡出土遺物(3)

図版57

VPB-45



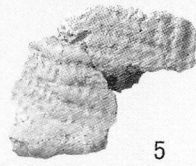
VPB-46




VPB-46



VPB-47



VPB-48




1. 土器集中出土遺物(1)

図版58

VPB-49



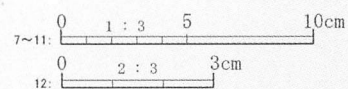

VPB-50



VPB-51




VFCB-23



1. 土器集中(2)・VFCB出土遺物

図版59



1. 礫集中出土遺物

図版60



1. VSB-06出土礫



2. VSB-07出土礫



3. VSB-08出土礫

図版61




4. VSB-09出土礫




5. VSB-10出土礫

図版62



1



2



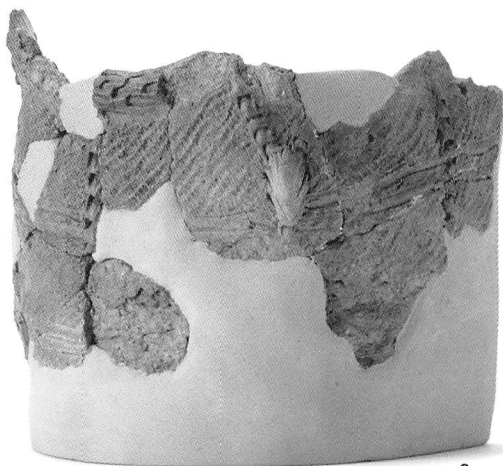
3



4



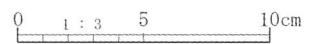
5



6




7




1. 縄文時代包含層出土土器(1)

図版63




1. 縄文時代包含層出土土器(2)

図版64




1. 縄文時代包含層出土土器(3)

図版65




1. 縄文時代包含層出土土器(4)




2. 縄文時代包含層出土土製品

図版66




1. 縄文時代包含層出土剥片石器(1)

図版67




1. 縄文時代包含層出土剥片石器(2)

図版68




1. 縄文時代包含層出土剥片石器(3)

図版69



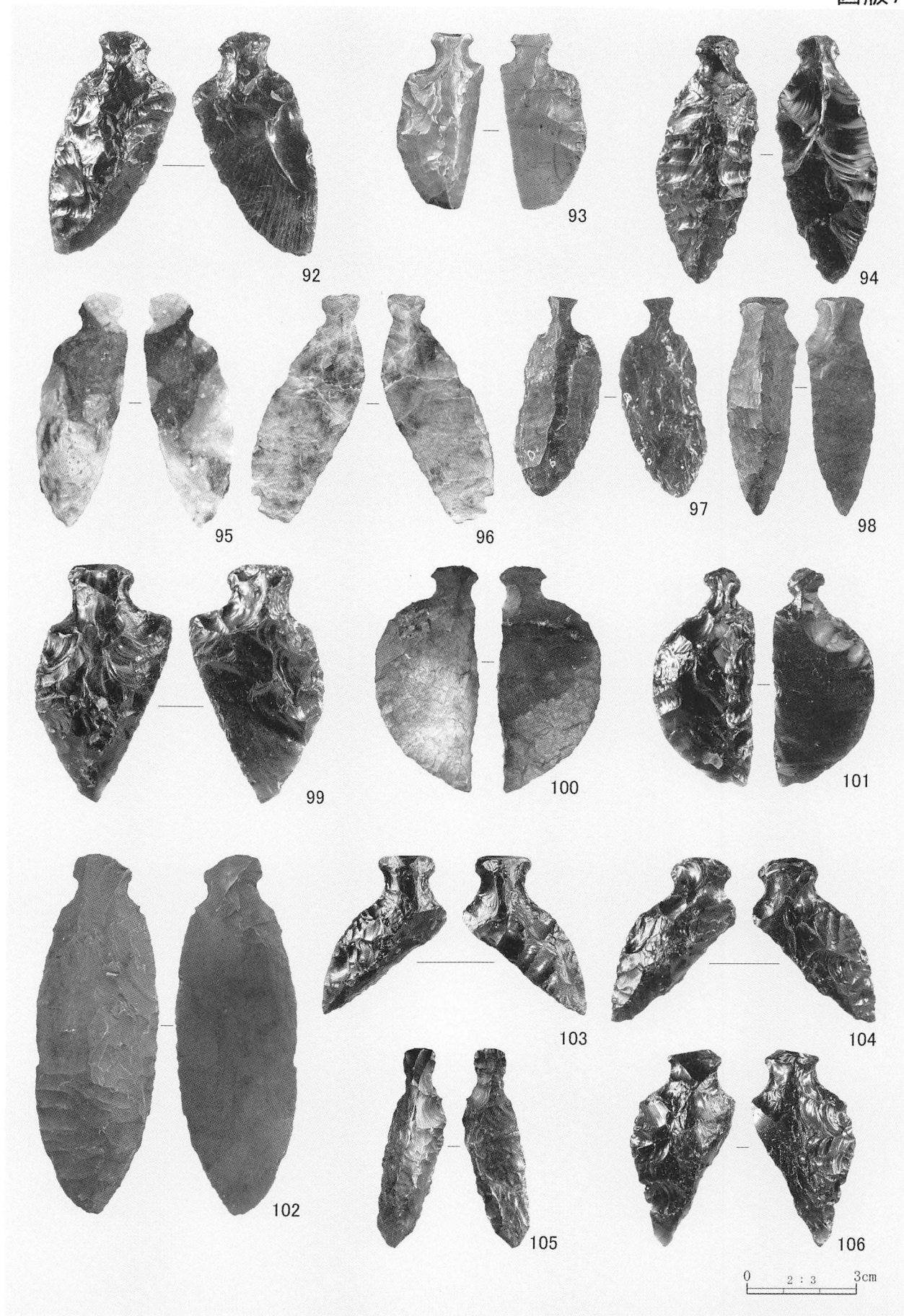
1. 縄文時代包含層出土剥片石器(4)

図版70




1. 縄文時代包含層出土剥片石器(5)

図版71



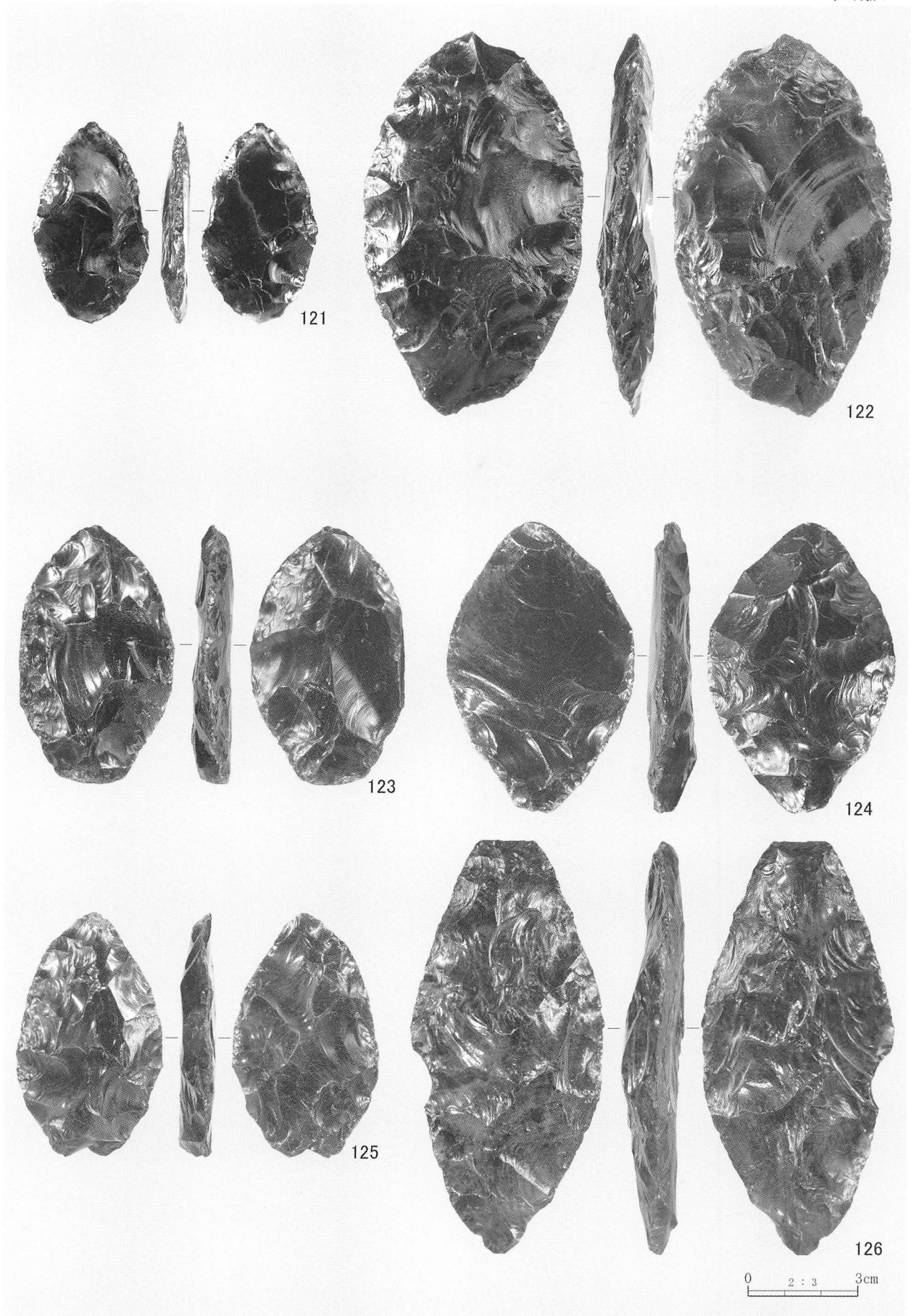
1. 縄文時代包含層出土剥片石器(6)

図版72



1. 縄文時代包含層出土剥片石器(7)

図版73




1. 縄文時代包含層出土剥片石器(8)

図版74




1. 縄文時代包含層出土剥片石器(9)

図版75




1. 縄文時代包含層出土剥片石器(10)

図版76




1. 縄文時代包含層出土礫石器(1)

図版77




1. 縄文時代包含層出土礫石器(2)

図版78




1. 縄文時代包含層出土礫石器(3)

図版79




1. 縄文時代包含層出土礫石器(4)

図版80



1. 縄文時代包含層出土礫石器(5)

図版81



1. 縄文時代包含層出土礫石器(6)

報告書抄録

ふりがな	あつまちょう をちやらせないいせき
書名	厚真町 フチャラセナイ遺跡
副書名	厚幌ダム建設事業に伴う発掘調査報告書
巻次	9
シリーズ名	厚幌ダム建設事業に伴う発掘調査報告書
シリーズ番号	9
編著者名	天方博章・宮崎美奈子・宮塚翔・中沢祐一・宮塚義人・乾哲也・奈良智法
編集機関	厚真町教育委員会
所在地	〒059-1601 北海道勇払郡厚真町京町165番地の1
発行機関	厚真町教育委員会
発行年月日	2014年3月20日
ふりがな	をちやらせないいせき
収録遺跡	フチャラセナイ遺跡
所在地	北海道勇払郡厚真町字幌内112-1・114・124
市町村コード	1581
遺跡番号	101
北緯	42° 46' 1"
東経	141° 59' 59"
調査期間	2011年度:5月11日～10月31日 2012年度:5月9日～10月31日
調査面積	2011年度:4,636㎡ 2012年度:2,350㎡
調査原因	厚幌ダム建設
種別	集落跡 墳墓
主な時代	縄文時代・続縄文文化期・擦文文化期・アイヌ文化期
主な遺構	縄文時代: 竪穴式住居跡・土坑墓・土坑・Tピット・焼土・土器集中・礫集中・作業場跡 擦文文化期: 住居様遺構 アイヌ文化期: 土坑墓
主な遺物	大麻V式・円筒土器下層d式・シュブノツナイ式・蛇紋岩を含む土器・天神山式・柏木川式・タプコプ式土器、石器類(縄文時代)、擦文土器(擦文文化期)、刀子・ニンカリ・コイル状鉄製品(アイヌ文化期)
要約	
<p>フチャラセナイ遺跡は平成24年度をもって全ての調査を終了している。縄文時代は前期後半の集落跡が見つかり、合計13軒の竪穴式住居跡を検出している。うち長軸10mを超える大型住居跡は4軒で、内陸の集落跡を知るうえで貴重な調査となっている。土器は円筒土器下層c・d式と大麻V式土器が主体的に出土し、円筒土器の影響を受けた集落としては道内で最東端と思われる。また、胎土に蛇紋岩を含む土器や宮本式土器(相当)、フゴッペ貝塚式土器なども出土していることから、多方面と活発な交易をしていたことが明らかとなってきた。石器では道内での類例が少ない多面体のすり面と敲打を併せもつ礫石器が多数出土している。擦文文化期ではアイヌ文化期への移行期にあたる13世紀代の浅い掘り込みのある住居様遺構を検出している。アイヌ文化期では、錫鉛製のニンカリ(耳飾り)を伴う土坑墓を検出した。この土坑墓は擦文文化期からの移行段階と思われる。</p>	

厚真町 フチャラセナイ遺跡

—厚幌ダム建設事業に伴う埋蔵文化財発掘調査報告書9—

発行日 平成26年3月20日

編集・発行 厚真町教育委員会

〒059-1601 北海道勇払郡厚真町京町165番地の1

電話 0145-27-2321(代)

印刷 ひまわり印刷株式会社
北海道苫小牧市永福町2丁目1-2
TEL 0144-74-4500