

シヨロマ2遺跡

写真図版

図版1




1. IV層木根・火山灰除去 NE→



2. V層検出 NW→



3. A区V層完掘 NE→




4. B1区V層完掘 S→




5. B2区V層完掘 SE→



6. C区V層完掘 S→




7. B2区断面 E→



8. C区断面 E→


図版2



1. VH-01断面 S→



2. VH-01完掘 W→




3. VH-01.HF01検出 N→



4. VH-01.HF01断面 W→

図版3



1. VH-01.PT01断面 SW→



2. VH-01.PT01完掘 S→



3. VH-01.HP01断面 S→



4. VH-01.HP05断面 S→



5. VH-01.HP12・13断面 SE→

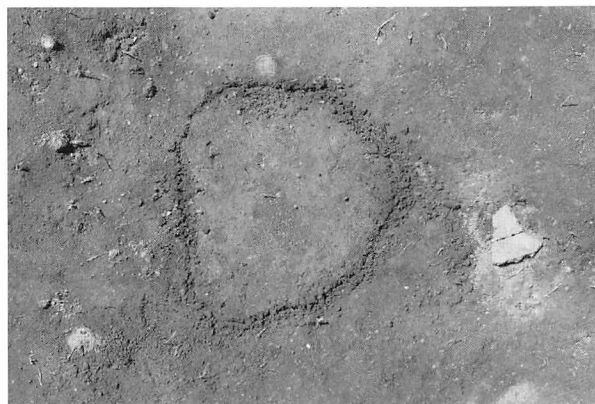


6. VH-02断面 S→

図版4




1. VH-02完掘 S→



2. VH-02.HF01検出 E→



3. VH-02.HF01断面 E→



4. VH-03断面 SW→

図版5




1. V.H-03遺物出土状態 NW→



2. V.H-03.HF01検出 E→



3. V.H-03.HF01断面 SE→



4. V.H-04遺物出土状態 N→


図版6



1. VH-04完掘 E→



2. VH-04.HF01検出 S→




3. VH-04.HF01断面 E→



4. VH-04.PT01・02完掘 NW→


図版7



1. VH-04.HP01断面 N→



2. VH-04.HP02断面 W→



3. VH-04.HP03断面 S→



4. VH-05断面 N→



5. VH-05遺物出土状態 W→

図版8



1. VH-05完掘 W→



2. VH-06断面 SE→

図版9



1. VH-06床面検出 SE→



2. VH-06.HF01検出 SW→



3. VH-06.HF01断面 SW→



4. VH-06.HP01断面 SW→




5. VH-06.HP02断面 W→

図版10



1. TP-01断面 S→



2. TP-01完掘 N→



3. TP-02検出 SE→



4. TP-02断面 SW→



5. TP-02完掘 SW→

図版11



1. TP-03検出 S→



2. TP-03断面 S→



3. TP-03完掘 S→



4. TP-04検出 S→



5. TP-04断面 S→



6. TP-04完掘 S→

図版12



1. TP-05検出 S→



2. TP-05断面 S→



3. TP-05完掘 S→



4. TP-06検出 S→



5. TP-06断面 S→



6. TP-06完掘 S→


図版13




1. TP-07検出 S→



2. TP-07断面 S→



3. TP-07完掘 SW→



4. TP-08断面 W→



5. TP-08完掘 W→

図版14



1. TP-09断面 SW→



2. TP-09完掘 SW→



3. TP-10検出 S→



4. TP-10断面 S→



5. TP-10完掘 S→

図版15



1. TP-11検出 S→



2. TP-11断面 S→



3. TP-11完掘 S→



4. TP-12~14検出 S→

図版16



1. TP-12~14調査状況 SW→

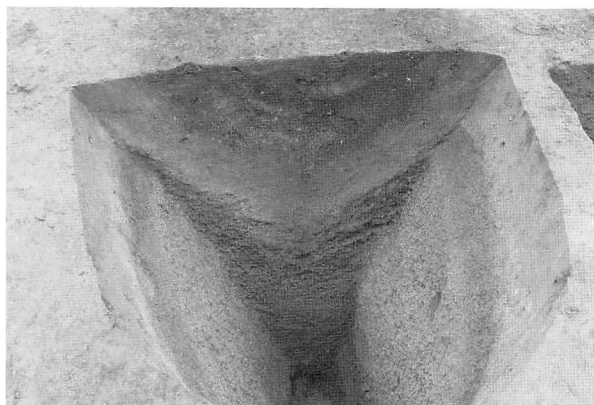


2. TP-12断面 S→

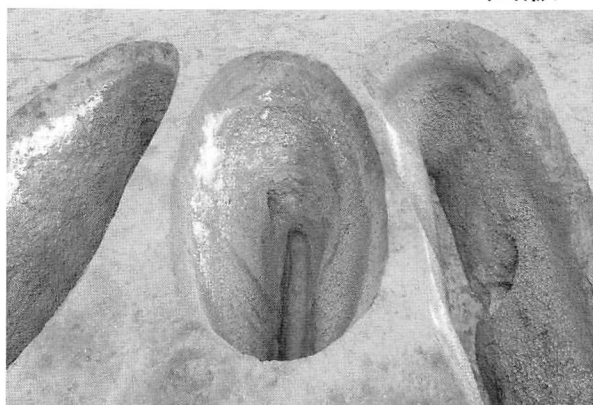


3. TP-12完掘 S→


図版17



1. TP-13断面 S→



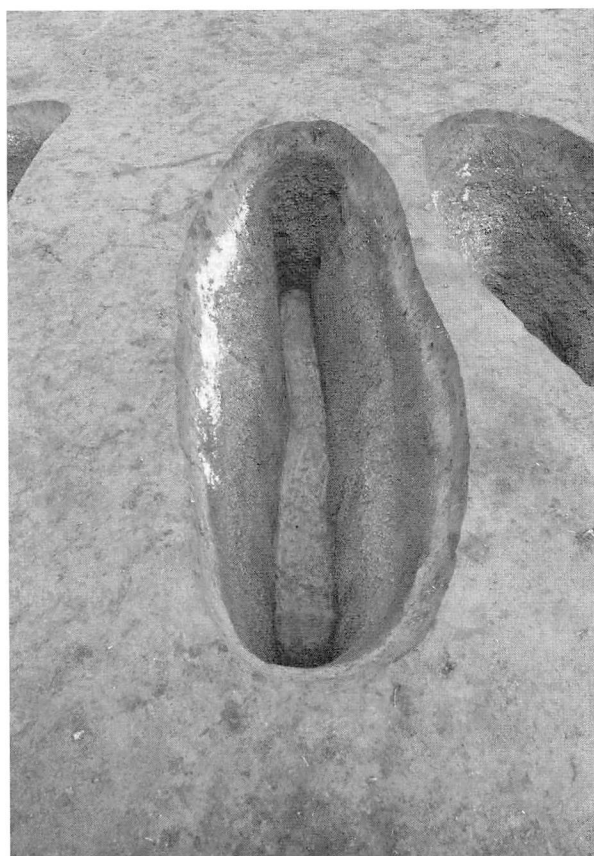
2. TP-13完掘 S→



3. TP-14断面 SW→



5. TP-15検出 SW→



4. TP-14完掘 SW→




6. TP-15断面 SW→



7. TP-15完掘 N→


図版18



1. TP-16上部断面 SW→




4. TP-17断面 SW→



2. TP-16上部完掘 SW→



5. TP-17完掘 SW→




3. TP-16断面 SW→

図版19



1. TP-18検出 SW→



3. TP-18完掘 SW→



2. TP-18断面 SW→



4. TP-19断面 S→




5. TP-19完掘 S→

図版20



1. TP-20検出 S→



2. TP-20断面 SW→




3. TP-20完掘 SW→



4. TP-21検出 SW→



5. TP-21断面 SW→



6. TP-21完掘 SW→

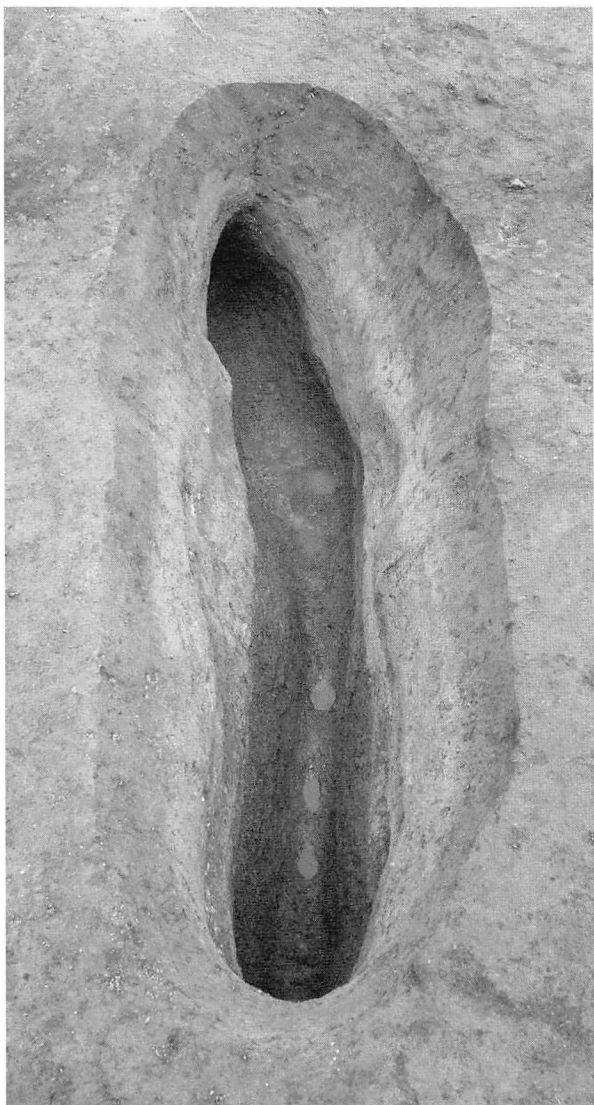
図版21



1. TP-22断面 W→



3. TP-23断面 SW→



2. TP-22完掘 W→




4. TP-23完掘 SW→

図版22



1. TP-24・25検出 SW→



2. TP-24断面 SW→



3. TP-24完掘 NE→



4. TP-25断面 SW→


図版23



1. TP-26検出 SE→



2. TP-26断面 SW→




3. TP-26完掘 SW→



4. TP-27検出 SE→



5. TP-27断面 SW→




6. TP-27完掘 SW→


図版24



1. TP-28断面 SE→



4. TP-30検出 SE→



2. TP-29断面 W→



5. TP-30断面 SW→



3. TP-29完掘 NE→



6. TP-30完掘 SW→

図版25



1. TP-31断面 SW→




2. TP-31完掘 NE→



3. TP-32検出 E→



4. TP-32断面 S→




5. TP-32完掘 N→

図版26




1. TP-33検出 N→



2. TP-33断面 S→




3. TP-33完掘 S→



4. TP-34・35検出 S→



5. TP-34断面 S→



6. TP-34完掘 SW→


図版27



1. TP-35断面 S→




2. TP-35完掘 SW→



3. TP-36・37検出 SE→



5. TP-36完掘 SW→



4. TP-36断面 SW→




7. TP-37完掘 W→




6. TP-37断面 W→

図版28



1. TP-38検出 NE→




2. TP-38断面 NE→



3. TP-38完掘 NE→



4. TP-38.KP01断面 SW→



5. TP-38.KP02断面 NE→

図版29




1. TP-39検出 SW→



4. TP-40検出 NE→



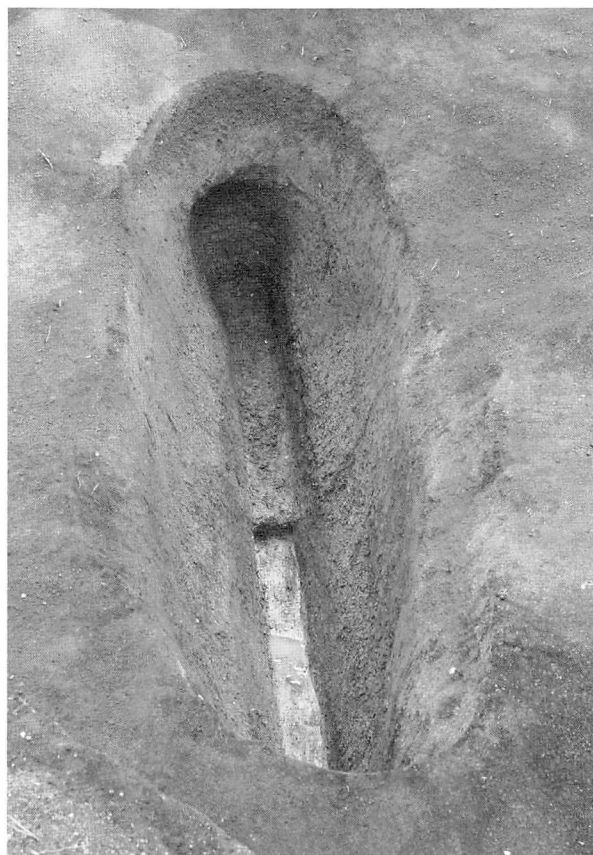
2. TP-39断面 NE→



5. TP-40断面 NE→



3. TP-39完掘 SW→




6. TP-40完掘 NE→

図版30



1. TP-41検出 SE→




2. TP-41断面 W→



3. TP-41完掘 NE→



4. TP-41.KP01断面 SW→

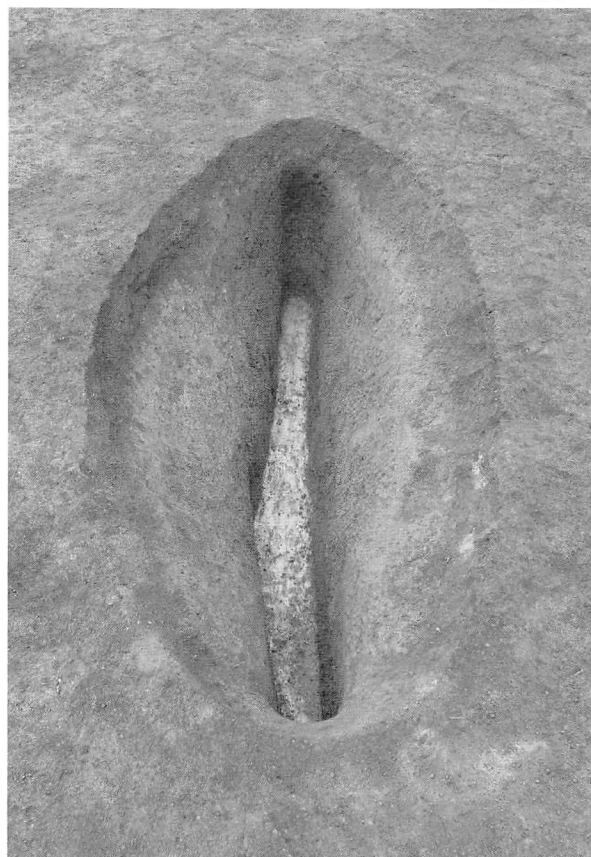


5. TP-41.KP02・03断面 SW→

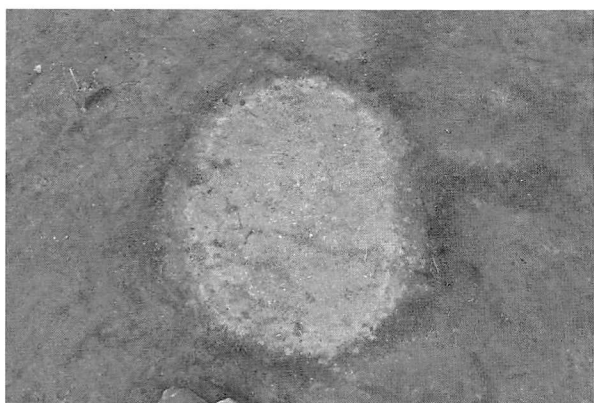
図版31




1. TP-42断面 N→



2. TP-42完掘 N→



3. TP-43検出 NE→



4. TP-43断面 E→



6. TP-43.KP01断面 NW→




5. TP-43完掘 NE→



7. TP-43.KP02断面 NE→


図版32




1. TP-44・45検出 SE→



2. TP-44拡張部分検出 SE→



3. TP-44断面 SE→



5. TP-45断面 SE→



4. TP-44完掘 SE→



6. TP-45完掘 SE→

図版33



1. VP-01断面 NE→



2. VP-01完掘 SW→



3. VP-02断面 SE→



4. VP-02完掘 SE→



5. VP-03断面 S→



6. VP-03完掘 S→



7. VP-04断面 E→



8. VP-04完掘 SW→


図版34




1. VP-05断面 E→



2. VP-05完掘 S→



3. VP-06断面 S→



4. VP-06完掘 SW→



5. VP-07完掘 E→



6. VP-08断面 W→




7. VP-08完掘 SE→



8. VP-10断面 S→

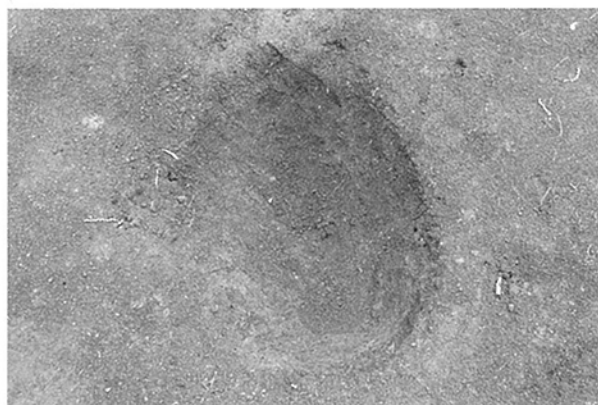
図版35



1. VP-10完掘 S→



2. VP-11断面 SW→



3. VP-11完掘 W→




4. VP-12断面 W→




5. VP-12完掘 S→



6. VP-13断面 W→



7. VP-13完掘 W→




8. VP-14断面 S→

図版36



1. VP-14完掘 S→




2. VP-15断面 S→



3. VP-15完掘 S→




4. VF-01検出 E→



5. VF-01断面 E→



6. VF-02検出 E→



7. VF-02断面 E→



8. VF-03完掘 S→


図版37



1. VF-04断面 N→



2. VF-05検出 NW→



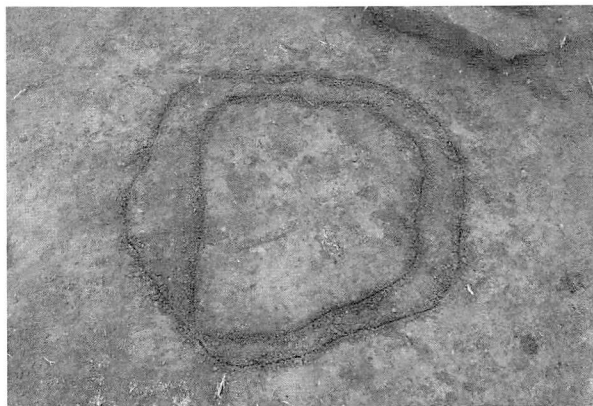
3. VF-05断面 SE→




4. VF-06検出 W→



5. VF-06断面 SE→



6. VF-07検出 E→




7. VF-07断面 E→




8. VF-08検出 E→


図版38



1. VF-08断面 SE→




2. VF-09検出 W→



3. VF-09断面 W→




4. VF-10検出 S→



5. VF-10断面 S→



6. VF-11検出 SE→




7. VF-11断面 S→



8. VF-12検出 S→


図版39




1. VF-12断面 S→




2. VF-13検出 E→



3. VF-13断面 SW→




4. VF-14・VPB-12検出 SW→




5. VF-14断面 S→



6. VF-15検出 SW→




7. VF-15断面 S→



8. VF-16検出 NW→

図版40



1. VF-16断面 NW→



2. VF-17検出 S→



3. VF-17断面 S→




4. VF-18検出 E→



5. VF-18断面 E→



6. VF-19検出 S→



7. VF-19断面 W→



8. VF-20検出 S→

図版41



1. VF-20断面 SE→



2. VF-21遺物出土状態 S→



3. VF-21断面 S→



4. VF-21完掘 S→



5. VPB-01検出 NW→



6. VPB-02検出 E→



7. VPB-03検出 N→




8. VPB-04検出 SE→


図版42



1. VPB-05検出 E→




2. VPB-06検出 W→



3. VPB-07検出 S→



4. VPB-08検出 E→



5. VPB-09検出 E→



6. VPB-10検出 S→



7. VPB-11検出 SE→



8. VSB-01検出 S→

図版43



1. VSB-02検出 S→



2. VSB-03検出 NW→




3. VSB-04検出 N→



4. VSB-06検出 SE→



5. VSB-07検出 SE→



6. VSB-08検出 E→



7. VSB-09検出 S→



8. VSB-10検出 S→

図版44




1. VSB-11検出 E→



2. VSB-12検出 SE→




3. VSB-13検出 E→



4. VSB-14検出 S→



5. VSB-15検出 SW→



6. VSB-16検出 SE→



7. VSB-17検出 S→



8. VSB-18検出 S→

図版45



1. VSB-19検出 SE→



2. VSB-20検出 S→



3. VSB-21検出 W→



4. VSB-22検出 N→




5. VSB-23検出 S→



6. VSB-24検出 S→



7. VSB-25検出 E→




8. VSB-26検出 W→

図版46



1. VSB-27検出 S→



2. VSB-28検出 S→



3. VSB-29検出 S→



4. VSB-30検出 S→



5. VSB-31検出 S→



6. VSB-32検出 W→



7. VSFCB-01検出 E→



8. VFCB-01検出 S→

図版47



1. 包含層遺物出土状況(H25)



2. 包含層遺物出土状況(H26.A区)



3. 作業状況




4. 作業状況




5. 作業状況

図版48



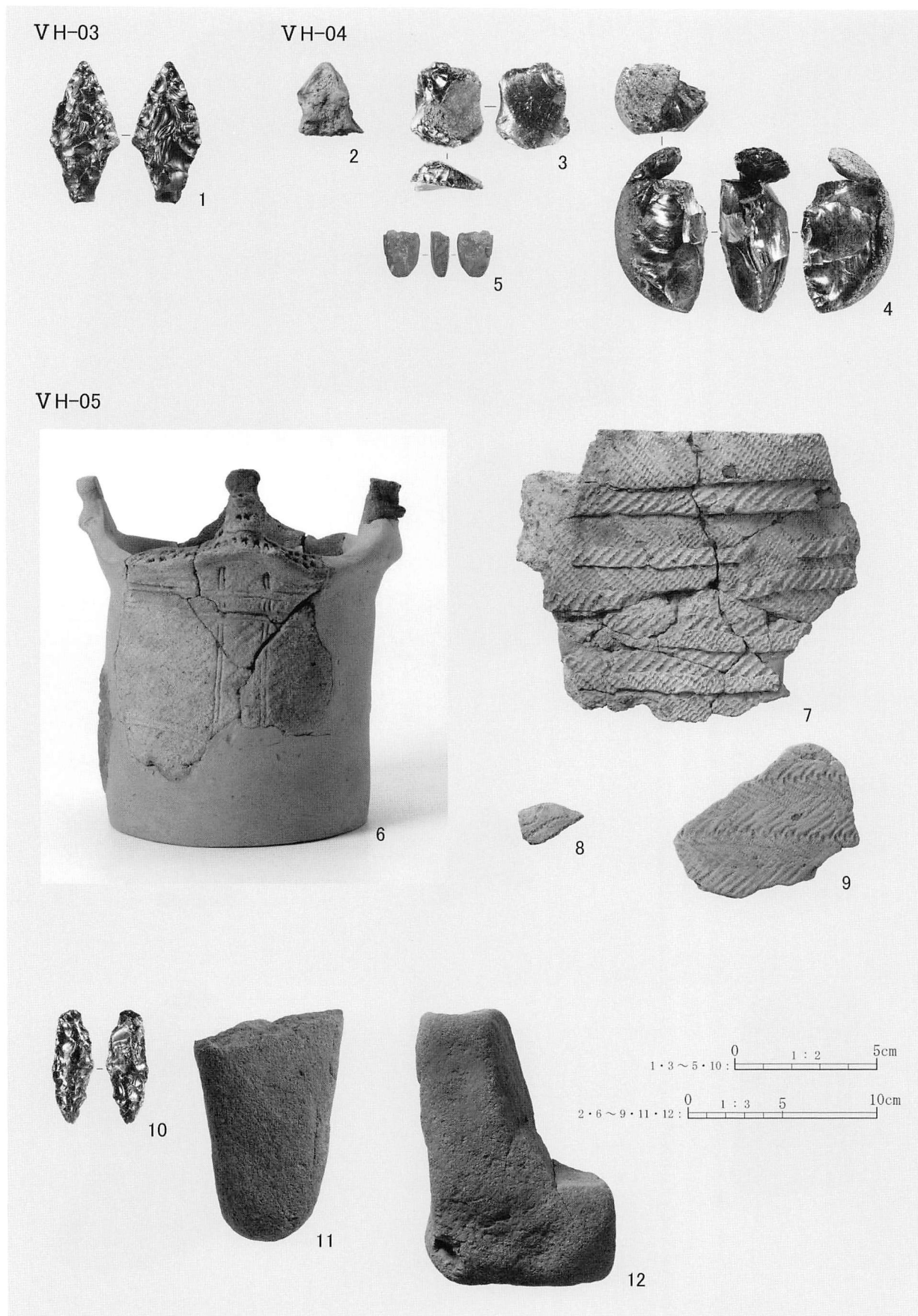
VH-01出土遺物

図版49




VH-01・02出土遺物

図版50




VH-03~05出土遺物

図版51



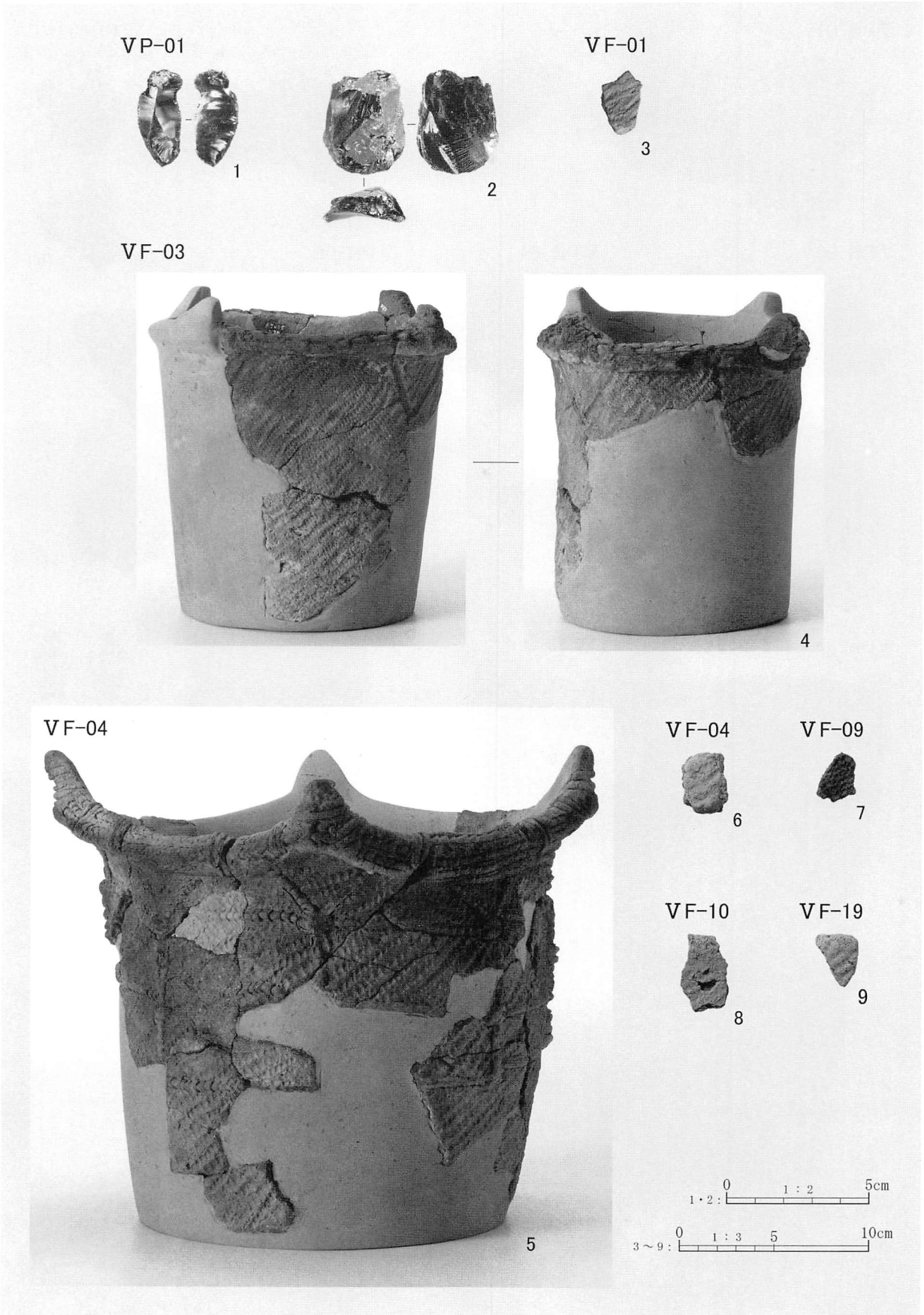
VH-06・TP-01・03～05・10出土遺物

図版52




TP-12~14・16・21・22・28出土遺物

図版53




VP-01・VF-01・03・04・09・10・19出土遺物

図版54




VPB-01~06出土遺物

図版55




VPB-07~12出土土器

図版56




VSB-01・02出土遺物

図版57




V SB-03・04・06・07・10～13出土遺物

図版58




VSB-15～17出土遺物

図版59




VSB-18~21出土遺物

図版60




VSB-21・22出土遺物

図版61




V SB-23・24出土遺物

図版62



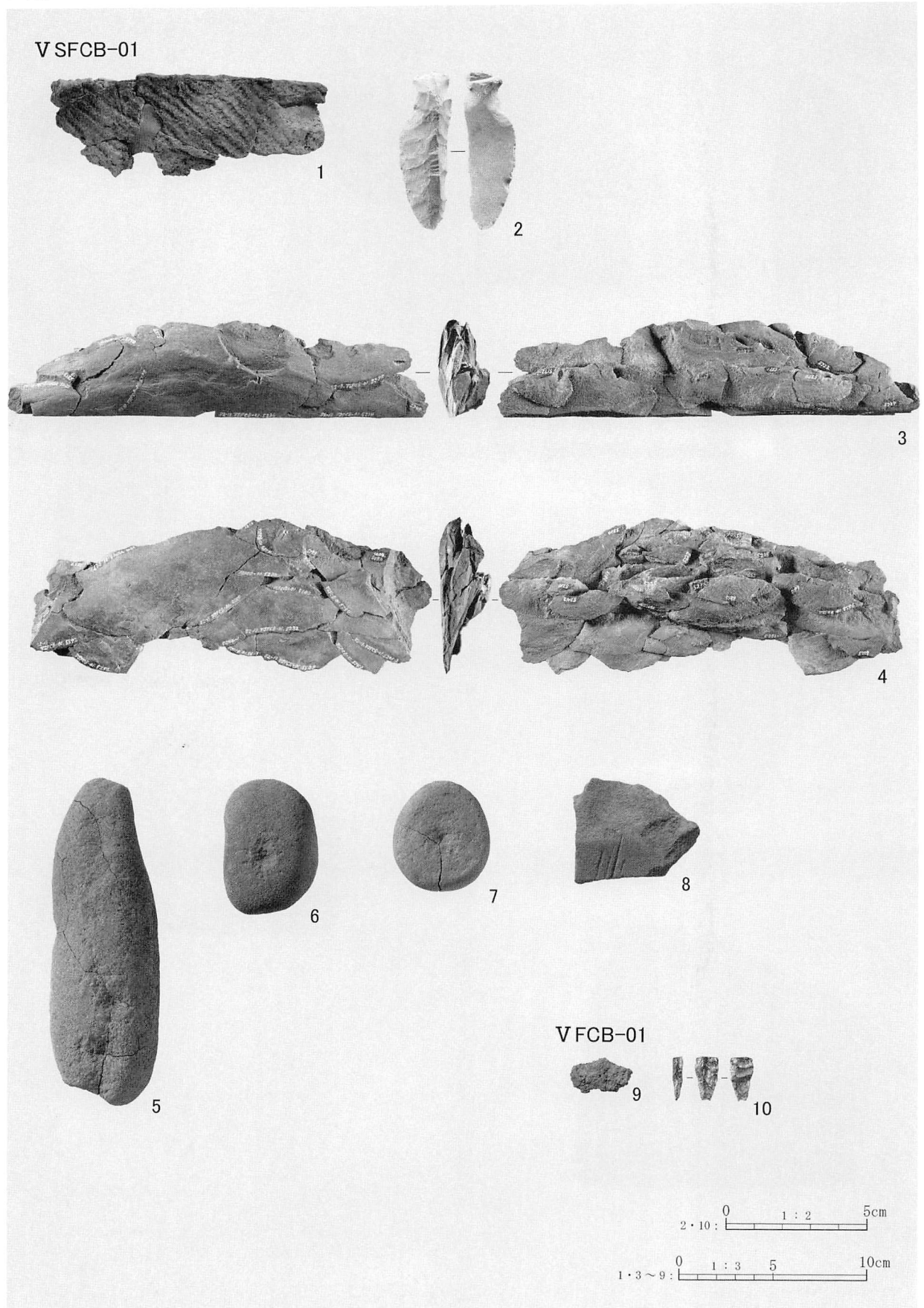
V SB-24~27・29出土遺物

図版63



VSB-30~32出土遺物

図版64



V SFCB-01・V FCB-01出土遺物


図版65

VH-01



1
※任意縮尺

VH-04



2
※任意縮尺

VH-05



3
※任意縮尺

VH-01・04炉石・VH-05出土礫

図版66

VH-06



1

※任意縮尺

VF-21



2

※任意縮尺

VH-06炉石・礫・VF-21出土礫

図版67



V SB-01~03出土礫

図版68

V SB-04



1
※任意縮尺

V SB-06



2
※任意縮尺

V SB-07



3
※任意縮尺

V SB-04・06・07出土礫

図版69

V SB-08



1
※任意縮尺

V SB-09



2
※任意縮尺

V SB-10



3
※任意縮尺

V SB-08~10出土礫

図版70

V SB-11



V SB-12



V SB-13



V SB-11~13出土礫

図版71

V SB-14



1

※任意縮尺

V SB-15



2

※任意縮尺

V SB-16



3

※任意縮尺

V SB-14~16出土礫

図版72

VSB-17



1

※任意縮尺

VSB-18



2

※任意縮尺

VSB-19



3

※任意縮尺

VSB-17~19出土礫

図版73

V SB-20



1

※任意縮尺

V SB-21



2

※任意縮尺

V SB-20・21出土礫

図版74

V SB-22



1
※任意縮尺

V SB-23



2
※任意縮尺

V SB-24



3
※任意縮尺

V SB-22~24出土礫

図版75



V SB-24礫石器・V SB-25・26出土礫

図版76



V SB-27~29出土礫

V SB-30



1

※任意縮尺

V SB-31



2

※任意縮尺

V SB-30・31出土礫

図版78

V SB-32



1

※任意縮尺

V SFCB-01




2

※任意縮尺


V SB-32・V SFCB-01出土礫

図版79




包含層出土土器(1)

図版80




包含層出土土器(2)

図版81




包含層出土土器(3)

図版82



包含層出土土器(4)

図版83




包含層出土土器(5)

図版84



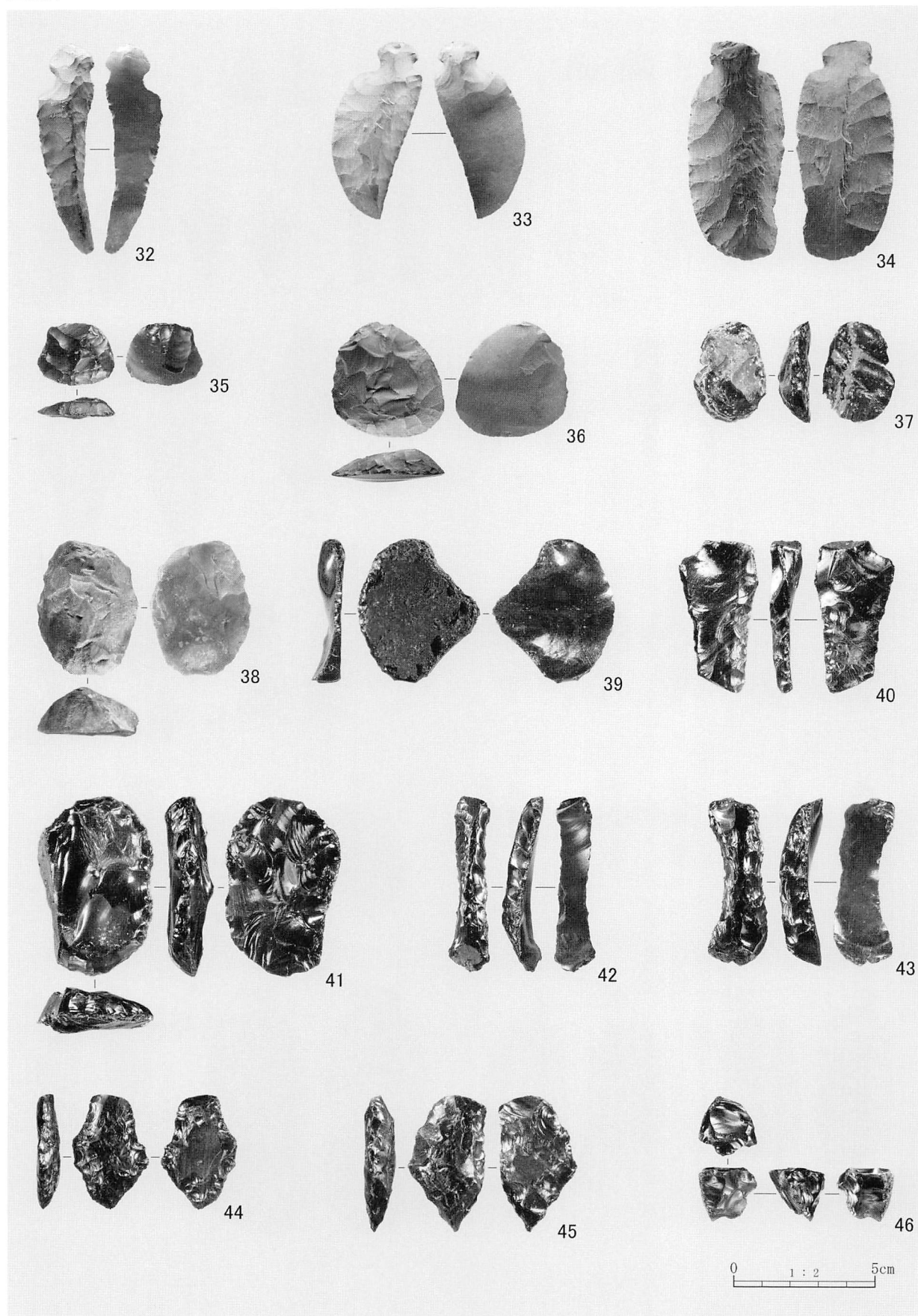
包含層出土土器(6)

図版85




包含層出土剥片石器(1)

図版86




包含層出土剥片石器(2)

図版87




包含層出土礫石器(1)

図版88




包含層出土礫石器(2)

図版89



包含層出土礫石器(3)

図版90




包含層出土礫石器(4)



包含層出土礫石器(5)

図版92



包含層出土礫石器(6)他

報告書抄録

ふりがな	しよろま に いせき
書名	ショロマ2遺跡
副書名	厚幌ダム建設事業に伴う発掘調査報告書
巻次	13
シリーズ名	厚幌ダム建設事業に伴う発掘調査報告書
シリーズ番号	13
編著者名	乾哲也・長谷川徹・工藤肇・大谷正芳
編集機関	厚真町教育委員会・株式会社シン技術コンサル
所在地	〒059-1605 北海道勇払郡厚真町京町165番地の1
発行機関	厚真町教育委員会
発行年月日	2015年3月17日
ふりがな	しよろま に いせき
収録遺跡	ショロマ2遺跡
所在地	勇払郡厚真町字幌内96-1・2
市町村コード	1581
遺跡番号	92
北緯	42° 46' 46"
東経	142° 00' 03"
調査期間	2013年6月18日～10月31日、2014年5月13日～7月31日
調査面積	2013年本調査2,305㎡、2014年本調査524㎡・遺構確認調査3,123㎡
調査原因	厚幌ダム建設
種別	集落跡・狩猟場跡
主な時代	縄文時代(中期後葉～後期初頭)
主な遺構	住居跡、落とし穴、土坑、焼土、土器集中、礫集中、石斧石器群削片集中、剥片・削片集中
主な遺物	萩ヶ岡1・2式土器、天神山式土器、北筒式土器、余市式土器、タプロップ式土器、石器(棍棒形石器・他)、剥片類、トコロ式石核、礫
要約	
<p>遺跡はショロマ川右岸の標高71mの南に突き出た樹枝状台地先端部に形成されている。調査した文化層は1枚で、樽前cテフラ降下以前のV層である。</p> <p>この層からは縄文時代中期後葉から後期初頭の住居跡6軒、落とし穴45基、土坑14基、焼土(屋外炉含む)21基、土器集中12ヵ所、礫集中31ヵ所、石斧石器群削片集中1ヵ所、剥片・削片集中1ヵ所の計131基が検出された。</p>	

厚真町 ショロマ 2 遺跡

- 厚幌ダム建設事業に伴う埋蔵文化財発掘調査報告書 13 -

発行日 平成 27 年 3 月 17 日

編集・発行 厚真町教育委員会

株式会社シン技術コンサル

〒059-1601 北海道勇払郡厚真町京町 165 番地の 1

電話 (0145) - 27 - 2321 (代)

印刷 北海印刷株式会社

北海道室蘭市中島町 4-12-15

(0143) - 43 - 2121