

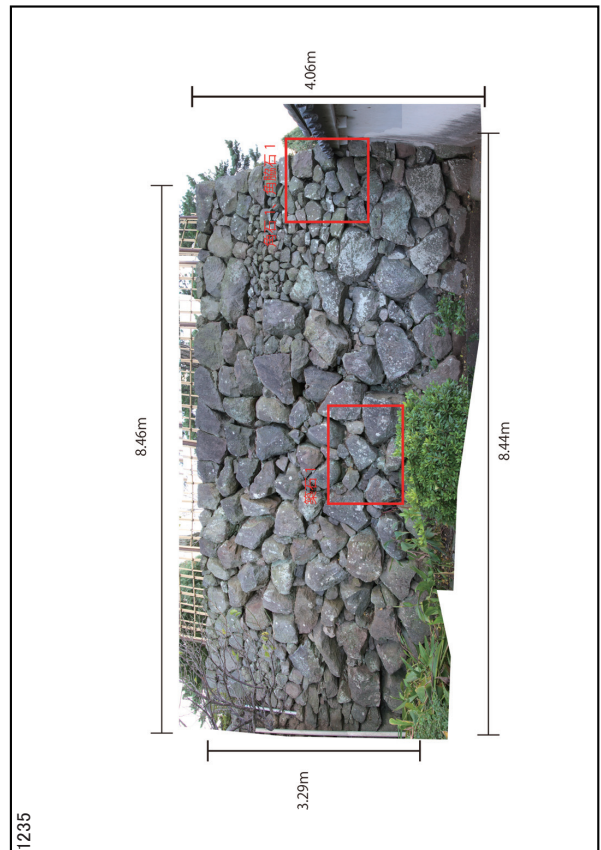



森岳城跡石垣台帳 3D 石垣番号 1235



全体調査	地区名	本丸内周	上部構造物	現在	過去	その他資料(尺)
	矩高	左	3.30	m		
		中央	3.72	m		
		右	3.95	m		
	垂直高	左	3.29	m		
		中央	3.66	m		
		右	4.06	m		
	天端長	8.46	m			
	基底長	8.44	m			
	勾配	隅角左	97.30	度		
		左	85.60	度		
		中央	79.80	度		
		右	72.00	度		
		隅角右	-	度		
	面積(立面積㎡)	31.74	㎡	空中写真での状況	有	
積み替え回数	2	回以上	根石部の状況	埋没		
石材産地	自然石、粗削石		石質	テイサイト		
石材の加工	自然石、粗削石		石材の形状	多角形		
石材調査	築石	幅 68.10 cm	高さ 51.80 cm	縦	- cm	高さ - cm
	角脇石	幅 - cm	高さ - cm	縦	- cm	高さ - cm
	角石	幅 26.30 cm	高さ 27.20 cm	奥行 36.10 cm		
	角石	幅 - cm	高さ - cm	奥行 - cm		
石材調整加工について	<input checked="" type="checkbox"/> 矢穴 <input checked="" type="checkbox"/> ノミ痕 <input type="checkbox"/> ハツリ <input type="checkbox"/> スタレ <input type="checkbox"/> 刻印 <input type="checkbox"/> 転用石					
劣化度調査	影響の内容と種類	<input checked="" type="checkbox"/> 石材の破損 <input type="checkbox"/> 蟻害 <input type="checkbox"/> 後世の施設 <input checked="" type="checkbox"/> 人工的改変 <input checked="" type="checkbox"/> 石材の欠落 <input type="checkbox"/> 排水処理 <input type="checkbox"/> 地盤				
	構築時期					
歴史調査	資料絵図	日本古城絵図(西海道之部(1)322鳴原之城図 国立国会図書館蔵)				
	発掘調査	年月日	検出遺構・遺物			
	修理回数	回				
	修理経過	年月日	範囲	金額	万円	
図面関係	位置図					
	絵図					
備考	調査年月日	2013/12/10	調査者	株式会社 とっぺん		

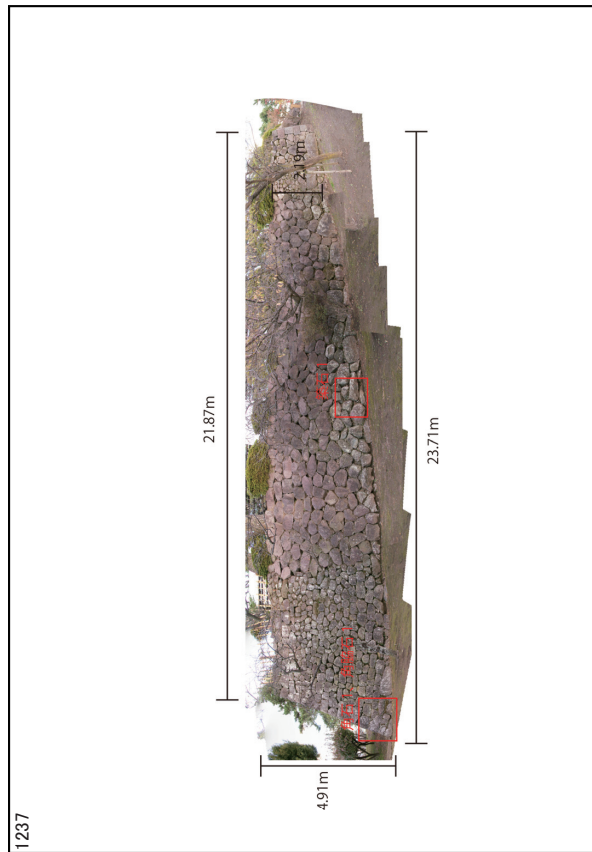


森岳城跡石垣台帳 3D 石垣番号 1235




森岳城跡石垣台帳 3D 石垣番号 1237

地区名	本丸内周	上部構造物	現在	掃	過去	
全体調査	矩高	左	5.12 m	現況(m)	絵図(間、尺)	その他資料(尺)
		中央	3.81 m			
		右	2.22 m			
	垂直高	左	4.91 m	4間		
		中央	3.66 m			
		右	2.19 m			
	天端長	21.87 m				
	基底長	23.71 m				
	勾配	隅角左	71.10 度			
		左	74.80 度			
		中央	74.40 度			
		右	82.60 度			
		隅角右	78.60 度			
	面積(立面積㎡)	85.62 ㎡		空中写真での状況	有	
	反り	有		根石部の状況	埋没	
積み替え回数	1 回以上					
石材調査	石材産地	自然石、粗削石、割石	石質	デザイン		
	石材の加工		石材の形状	多角形、長方形		
	石材の大きさ (対象の平均値)	築石	幅 89.20 cm 高さ 57.20 cm	幅	- cm 高さ - cm	
		角筋石	幅 41.30 cm 高さ 31.90 cm	幅	- cm 高さ - cm	
		角石	幅 30.30 cm 高さ 26.30 cm	奥行	66.90 cm	
角石		幅 - cm 高さ - cm	奥行	- cm		
石材調整加工について	<input checked="" type="checkbox"/> 矢穴 <input type="checkbox"/> ノミ痕 <input type="checkbox"/> ハツリ <input type="checkbox"/> スタレ <input type="checkbox"/> 刻印 <input type="checkbox"/> 転用石					
劣化度調査	影響の内容と種類	<input type="checkbox"/> 石材の破壊 <input type="checkbox"/> 補修 <input type="checkbox"/> 後世の施設 <input type="checkbox"/> 人工的改変 <input checked="" type="checkbox"/> 石材の欠落 <input type="checkbox"/> 排水処理 <input type="checkbox"/> 地盤 中央部ハラスあり、上面補修あり				
	歴史調査	構築時期	資料絵図 日本古城絵図(西海道之部)(1) 322嶋原之城図 国立国会図書館蔵			
図面関係	発掘調査	年月日	検出遺構・遺物			
	修理回数	回				
	修理経過	年月日	範囲	金額	万円	
備考	位置図					
	絵図					
調査年月日	2013/12/10	調査者	株式会社 とっぺん			




森岳城跡石垣台帳 3D 石垣番号 1237




森岳城跡石垣台帳 3D 石垣番号 1237

1237_01




タケ	ウレ	スキマ	突出	ヘコミ	クズレ	ハラミ	御へこみ	木	転用石	矢穴	刻印
○	▲	◇	⬆	⊗	⊕	⊖	⊙	⬆	⊔	◆	+

1237_02




1237_03




タケ	ウレ	スキマ	突出	ヘコミ	クズレ	ハラミ	御へこみ	木	転用石	矢穴	刻印
○	▲	◇	⬆	⊗	⊕	⊖	⊙	⬆	⊔	◆	+

1237_04




森岳城跡石垣台帳 3D 石垣番号 1237

1237_05



タケ	ウレ	スキマ	突出	ヘコミ	クズレ	ハラミ	御へこみ	木	転用石	矢穴	刻印
○	▲	◇	⬆	⊗	⊕	⊖	⊙	⬆	⊔	◆	+

1237_06





1237_07

タケ	ウレ	スキマ	突出	ヘコミ	クズレ	ハラミ	御へこみ	木	転用石	矢穴	刻印
○	▲	◇	⬆	⊗	⊕	⊖	⊙	⬆	⊔	◆	+

1237_08

森岳城跡石垣台帳 3D 石垣番号 1240

地区名	本丸内周	上部構造物	現在	無	過去	その他資料(尺)	
全体調査	矩高	現況(m)		絵図(間、尺)			
		左	1.85	m			
		中央	1.86	m			
	垂直高	左	1.84	m			
		中央	1.84	m			
		右	2.14	m			
	天端長	6.21	m				
	基底長	5.80	m				
	勾配	隅角左	109.40	度			
		左	85.80	度			
		中央	82.30	度			
		右	81.20	度			
隅角右		83.20	度				
面積(立面積㎡)	11.62	㎡		空中写真での状況	有		
反り	無			根石部の状況	埋没		
積み替え回数	-	回以上					
石材調査	石材産地	自然石、粗割石		石質	デイスait		
	石材の加工			石材の形状	多角形		
	石材の大きさ (対象の平均値)	築石	幅 46.70	高さ 31.20	幅	高さ	
		角脇石	幅 -	高さ -	幅	高さ	
		角石	幅 27.80	高さ 37.20	幅行 45.60	高さ	
		角石	幅 -	高さ -	幅行 -	高さ	
	石材調整加工について	<input checked="" type="checkbox"/> 矢穴 <input type="checkbox"/> ノミ痕 <input type="checkbox"/> ハツリ <input type="checkbox"/> スタレ <input type="checkbox"/> 刻印 <input type="checkbox"/> 転用石					
	劣化度調査	影響の内容と種類	<input checked="" type="checkbox"/> 石材の破換 <input type="checkbox"/> 補修 <input type="checkbox"/> 後世の施設 <input checked="" type="checkbox"/> 人工的改変 <input checked="" type="checkbox"/> 石材の欠落 <input type="checkbox"/> 排水処理 <input type="checkbox"/> 地盤 中央部ハリス、突出した石材あり				
		構築時期					
	歴史調査	資料絵図	日本古城絵図(西海道之部)(1)322島原之城図 国立国会図書館蔵				
発掘調査		年月日	検出遺構・遺物				
修理回数		回					
修理経過		年月日	範囲	金額	万円		
図面関係	位置図	絵図 日本古城絵図(西海道之部)(1)322島原之城図					
							
備考	右隅角部石材にドリル痕あり						
調査年月日	2013/12/10		調査者	株式会社 とっぺん			




森岳城跡石垣台帳 3D 石垣番号 1240

1240

ヌケ	クレ	スキマ	突出	ヘコミ	クズレ	ハラミ	取っコト	水	転用石	矢穴	刻印
○	▲	◇	■	×	◎	◎	◎	●	■	◆	+

森岳城跡石垣台帳 3D 石垣番号 1240

1240_01



1240_02

タケ	フレ	スキマ	突出	へこみ	くずれ	ハラミ	おへこみ	木	転用石	矢穴	刻印
○	△	◇	◊	×	⊕	⊗	⊙	●	■	◆	✦


1240_03

1240_04

タケ	フレ	スキマ	突出	へこみ	くずれ	ハラミ	おへこみ	木	転用石	矢穴	刻印
○	△	◇	◊	×	⊕	⊗	⊙	●	■	◆	✦

森岳城跡石垣台帳 3D 石垣番号 1302

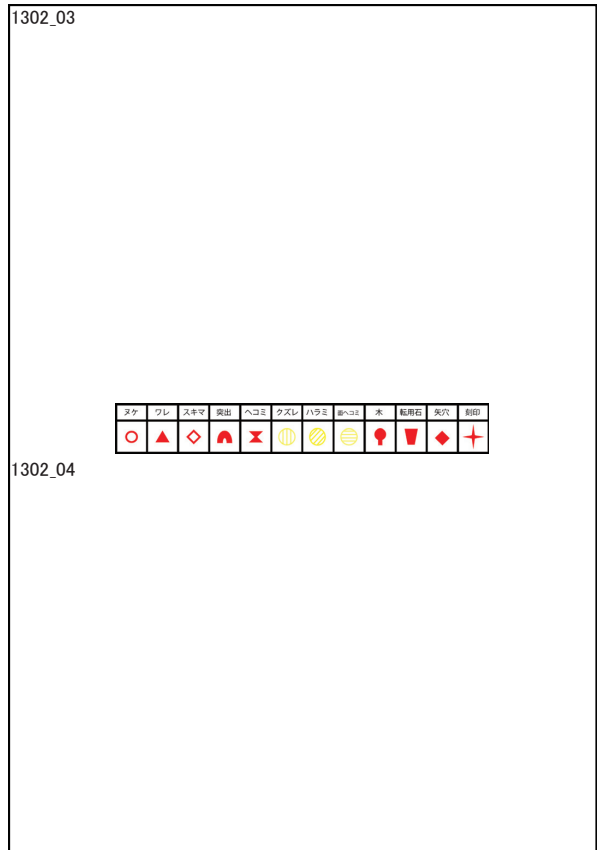
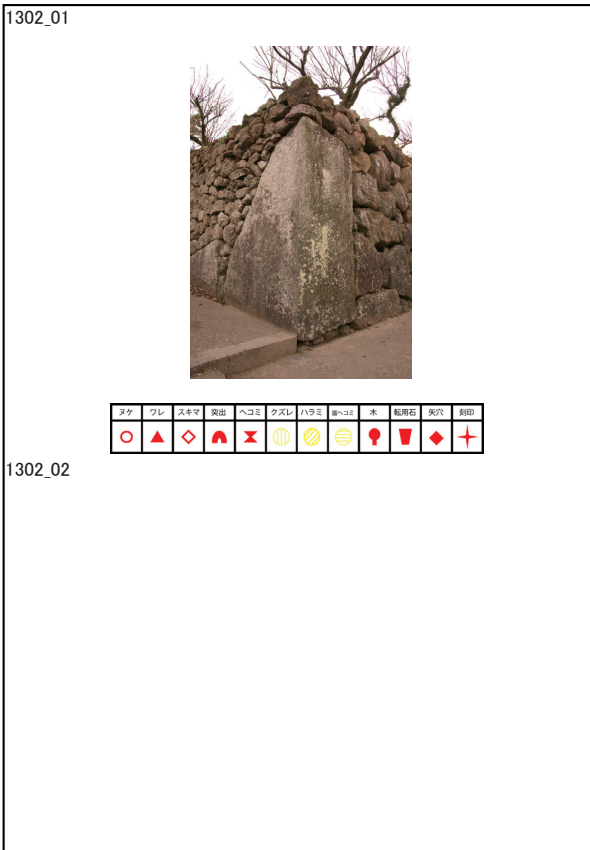
地区名	本丸内周	上部構造物	現在	無	過去	その他資料(尺)
全体調査	矩高	左	1.79	m	線図(間、尺)	
		中央	2.40	m		
		右	3.02	m		
	垂直高	左	1.45	m		
		中央	2.38	m		
		右	3.00	m		
	天端長		12.42	m		
	基底長		12.99	m		
	勾配	隅角左	82.10	度		
		左	76.90	度		
		中央	82.10	度		
		右	82.40	度		
隅角右		88.60	度			
面積(立面積㎡)		30.58	㎡	空中写真での状況	有	
反り		無		根石部の状況	埋没	
積み替え回数		2	回以上			
石材調査	石材産地		自然石、粗削石	石材の形状	多角形	
	石材の加工		自然石、粗削石	石材の形状	多角形	
	築石	幅 84.70 cm 高さ 56.20 cm	幅 - cm 高さ - cm	幅 - cm 高さ - cm	幅 - cm 高さ - cm	
	角脇石	幅 - cm 高さ - cm	幅 - cm 高さ - cm	幅 - cm 高さ - cm	幅 - cm 高さ - cm	
	角石	幅 31.80 cm 高さ 23.30 cm	奥行 41.10 cm			
	角石	幅 - cm 高さ - cm	奥行 - cm			
石材調整加工について <input checked="" type="checkbox"/> 矢穴 <input checked="" type="checkbox"/> ノミ痕 <input type="checkbox"/> ハツリ <input type="checkbox"/> スタレ <input type="checkbox"/> 刻印 <input type="checkbox"/> 転用石						
劣化度調査	影響の内容と種類					
	<input type="checkbox"/> 石材の破損 <input type="checkbox"/> 蟻生 <input type="checkbox"/> 後世の施設 <input checked="" type="checkbox"/> 人工的改変 <input checked="" type="checkbox"/> 石材の欠落 <input type="checkbox"/> 排水処理 <input type="checkbox"/> 地盤 右立石付道突出した石材あり					
歴史調査	構築時期					
	資料絵図 [日本古城絵図]西海道之部(1) 322嶋原之城図 国立国会図書館蔵					
	発掘調査		年月日	検出遺構・遺物		
	修理回数		回			
図面関係	位置図		絵図			
	[日本古城絵図]西海道之部(1) 322嶋原之城図		[日本古城絵図]西海道之部(1) 322嶋原之城図			
備考	右隅角部立石あり					
	調査年月日	2013/12/11	調査者	株式会社 とっぺん		



森岳城跡石垣台帳 3D 石垣番号 1302

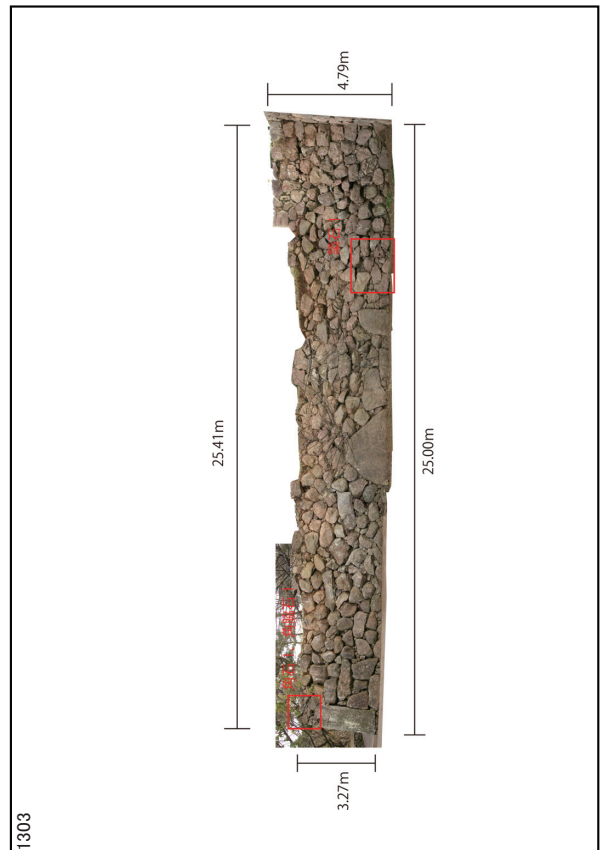


森岳城跡石垣台帳 3D 石垣番号 1302




森岳城跡石垣台帳 3D 石垣番号 1303

全体調査	地区名	本丸内周	上部構造物	現在	無	過去		
	矩高	現況(m)		絵図(間、尺)		その他資料(尺)		
		左	3.28	m				
		中央	4.52	m				
	垂直高	右	4.85	m				
		左	3.27	m	2間半			
		中央	4.49	m				
	天端長	25.41	m					
	基底長	25.00	m					
	勾配	隅角左	82.70	度				
		左	87.00	度				
		中央	83.30	度				
		右	81.60	度				
		隅角右	100.30	度				
	面積(立面積㎡)	106.70	㎡		空中写真での状況	有		
反り	無			根石部の状況	埋没			
積み替え回数	2	回以上						
石材調査	石材産地			石質	テイスait			
	石材の加工	自然石、粗削石		石材の形状	多角形			
	石材の大きさ (対象の平均値)	築石	幅 56.20	cm	高さ 50.90	cm	幅 -	cm
		角隠石	幅 -	cm	高さ -	cm	幅 -	cm
		角石	幅 38.20	cm	高さ 25.40	cm	奥行 32.30	cm
		角石	幅 -	cm	高さ -	cm	奥行 -	cm
	石材調整加工について	<input checked="" type="checkbox"/> 矢穴 <input checked="" type="checkbox"/> ノミ痕 <input type="checkbox"/> ハツリ <input type="checkbox"/> スタレ <input type="checkbox"/> 刻印 <input type="checkbox"/> 転用石						
	劣化度調査	影響の内容と種類	<input checked="" type="checkbox"/> 石材の破損 <input type="checkbox"/> 蟻害 <input type="checkbox"/> 後世の施設 <input type="checkbox"/> 人工的改変 <input checked="" type="checkbox"/> 石材の欠落 <input type="checkbox"/> 排水処理 <input type="checkbox"/> 地盤					
		構築時期						
	歴史調査	資料絵図	日本古城絵図(西海道之部(1) 322嶋原之城図 国立国会図書館蔵)					
発掘調査		年月日	検出遺構・遺物					
修理回数		回						
修理経過		年月日	範囲	金額	万円			
図面関係	位置図	絵図		日本古城絵図(西海道之部(1) 322嶋原之城図)				
備考	左隅角部立石あり、中央部築石、立石あり							
調査年月日	2013/12/13		調査者	株式会社 とっぺん				




森岳城跡石垣台帳 3D 石垣番号 1303



森岳城跡石垣台帳 3D 石垣番号 1304

地区名	本丸内周	上部構造物	現在	無	過去	その他資料(尺)	
全体調査	矩高	現況(m)		絵図(間、尺)			
		左	4.89	m			
		中央	5.30	m			
	垂直高	左	4.80	m			
		中央	5.22	m			
		右	5.20	m			
	天端長		16.69	m			
	基底長		17.09	m			
	勾配	隅角左	96.70	度			
		左	78.70	度			
		中央	80.60	度			
		右	80.40	度			
隅角右		80.30	度				
面積(立面積㎡)		88.42	㎡	空中写真での状況	有		
反り		無		根石部の状況	埋没		
積み替え回数		2	回以上				
石材調査	石材産地		自然石、粗割石		石質	デザイン	
	石材の加工		自然石、粗割石		石材の形状	多角形、楕円形	
	石材の大きさ (対象の平均値)	築石	幅 102.20	高さ 67.10	幅	高さ	cm
		角脇石	幅 60.30	高さ 40.80	幅	高さ	cm
		角石	幅 57.90	高さ 50.30	奥行 99.60	幅	高さ
		角石	幅	高さ	奥行	幅	高さ
石材調整加工について		<input checked="" type="checkbox"/> 矢穴	<input type="checkbox"/> ノミ痕	<input type="checkbox"/> ハツリ	<input type="checkbox"/> スタレ	<input checked="" type="checkbox"/> 刻印	
劣化度調査	影響の内容と種類		<input checked="" type="checkbox"/> 石材の破損	<input type="checkbox"/> 補修	<input type="checkbox"/> 後世の施設	<input checked="" type="checkbox"/> 人工的改変	
			<input checked="" type="checkbox"/> 石材の欠落	<input type="checkbox"/> 排水処理	<input type="checkbox"/> 地盤		
歴史調査	構築時期						
	資料絵図		日本古城絵図 西海道之部(1) 322 嶋原之城図 国立国会図書館蔵				
	発掘調査		年月日	検出遺構・遺物			
	修理経過		年月日	範囲	金額	万円	
図面関係	位置図		絵図 日本古城絵図 西海道之部(1) 322 嶋原之城図				
備考	中央部築石あり						
	右隅角部最下段の角石のみ投えが長い 鏡石より右側はほぼ積み替え(現代か?)						
調査年月日		2013/12/13		調査者		株式会社 とっぺん	




森岳城跡石垣台帳 3D 石垣番号 1304

1304

ヌケ	クレ	スキマ	突出	ヘコミ	クズレ	ハラミ	垂コト	水	転用石	矢穴	刻印
○	▲	◇	■	×	◎	◎	◎	●	◆	◇	+

森岳城跡石垣台帳 3D 石垣番号 1304

1304_01



1304_02



タケ	フレ	スキマ	突出	へこみ	クズレ	ハラミ	ぬへこみ	木	転用石	矢穴	刻印
○	△	◇	◊	×	◎	◎	◎	●	▽	◆	+


1304_03

1304_04

タケ	フレ	スキマ	突出	へこみ	クズレ	ハラミ	ぬへこみ	木	転用石	矢穴	刻印
○	△	◇	◊	×	◎	◎	◎	●	▽	◆	+

森岳城跡石垣台帳 3D 石垣番号 1305

地区名	本丸内周	上部構造物	現在	楕圓	過去	その他資料(尺)
全体調査	矩高	左	5.19	m		
		中央	4.41	m		
		右	3.50	m		
	垂直高	左	5.02	m		
		中央	4.30	m		
		右	3.45	m		
	天端長		39.77	m		
	基底長		40.07	m		
	勾配	隅角左	81.20	度		
		左	81.00	度		
		中央	77.90	度		
		右	79.60	度		
隅角右		99.70	度			
面積(立面積m ²)		168.78	m ²	空中写真での状況	有	
反り		無		根石部の状況	埋没	
積み替え回数		1	回以上			
石材調査	石材産地		自然石、粗削石	石材の形状	多角形	
	石材の加工					
	石材の大きさ(対象の平均値)	築石	幅 51.30 cm 高さ 46.10 cm	幅 - cm 高さ - cm		
		角脇石	幅 47.60 cm 高さ 45.40 cm	幅 - cm 高さ - cm		
		角石	幅 92.30 cm 高さ 49.70 cm	奥行 56.90 cm		
		角石	幅 - cm 高さ - cm	奥行 - cm		
石材調整加工について <input checked="" type="checkbox"/> 矢穴 <input type="checkbox"/> ノミ痕 <input type="checkbox"/> ハツリ <input type="checkbox"/> スタレ <input type="checkbox"/> 刻印 <input type="checkbox"/> 転用石						
劣化度調査	影響の内容と種類					
	<input checked="" type="checkbox"/> 石材の破損 <input type="checkbox"/> 蟻生 <input type="checkbox"/> 後世の施設 <input checked="" type="checkbox"/> 人工的改変 <input checked="" type="checkbox"/> 石材の欠落 <input type="checkbox"/> 排水処理 <input type="checkbox"/> 地盤 下部にハラミ多い					
歴史調査	構築時期					
	資料絵図 [日本古城絵図]西海道之部(1) 322嶋原之城図 国立国会図書館蔵					
	発掘調査		年月日	検出遺構・遺物		
	修理回数		回			
図面関係	位置図		絵図			
						
備考	左隅角部積み替え(現代か?) 開跡石少ない					
	調査年月日	2013/12/13	調査者	株式会社 とっぺん		



森岳城跡石垣台帳 3D 石垣番号 1305

1305

ヌケ	ウレ	スキマ	突出	ヘコミ	クズレ	ハラミ	曲ヘコミ	木	転用石	矢穴	剝印
○	▲	◇	■	×	⊖	⊗	⊕	●	■	◆	+

森岳城跡石垣台帳 3D 石垣番号 1305

1305_01

ヌケ	ウレ	スキマ	突出	ヘコミ	クズレ	ハラミ	曲ヘコミ	木	転用石	矢穴	剝印
○	▲	◇	■	×	⊖	⊗	⊕	●	■	◆	+

1305_02


1305_03

ヌケ	ウレ	スキマ	突出	ヘコミ	クズレ	ハラミ	曲ヘコミ	木	転用石	矢穴	剝印
○	▲	◇	■	×	⊖	⊗	⊕	●	■	◆	+

1305_04


森岳城跡石垣台帳 3D 石垣番号 1305

1305_05




タケ	フレ	スキマ	突出	へこみ	クズレ	ハラミ	ぬへこみ	木	転用石	矢穴	刻印
○	△	◇	▲	×	◎	◎	◎	●	▽	◆	+

1305_06




1305_07





タケ	フレ	スキマ	突出	へこみ	クズレ	ハラミ	ぬへこみ	木	転用石	矢穴	刻印
○	△	◇	▲	×	◎	◎	◎	●	▽	◆	+


1305_08



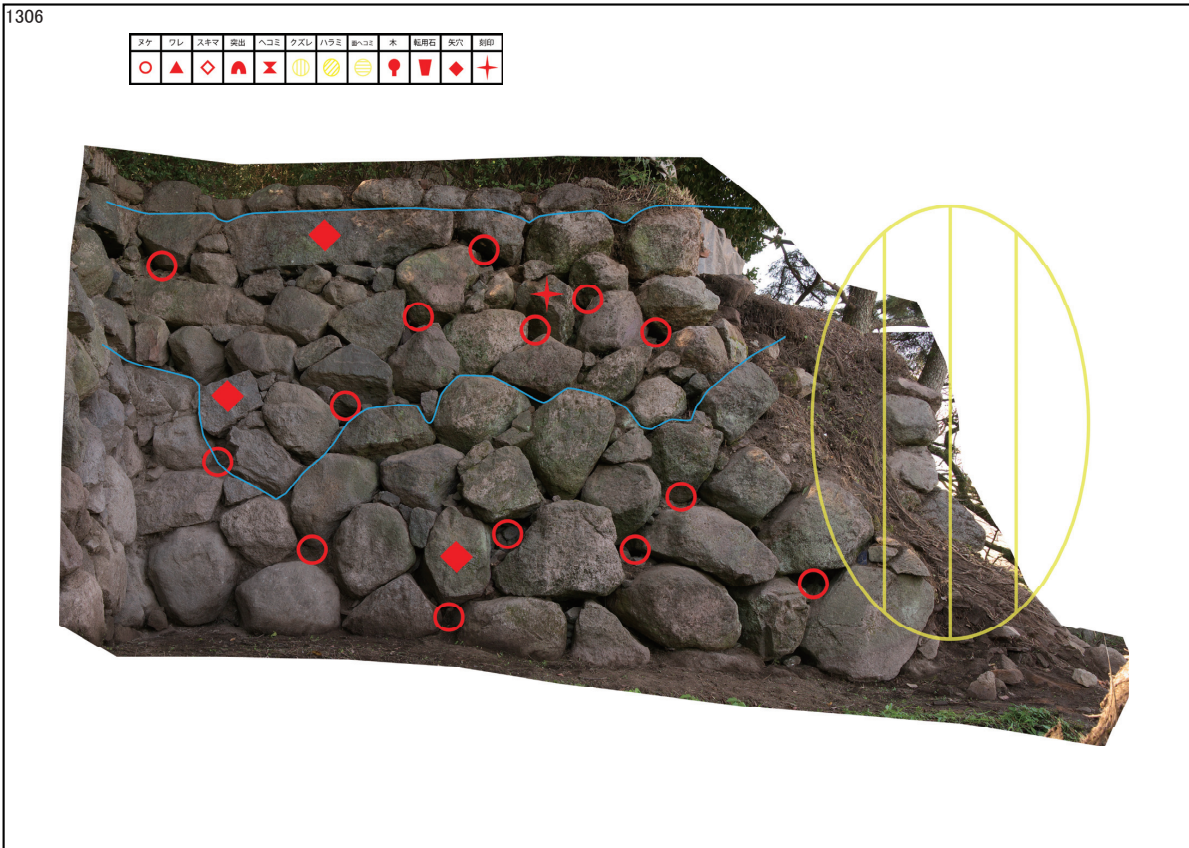
森岳城跡石垣台帳 3D 石垣番号 1306

地区名	本丸内周	上部構造物	現在	記載	過去	その他資料(尺)	
全体調査	矩高	左	3.46	m	線図(間、尺)		
		中央	3.62	m			
		右	3.71	m			
	垂直高	左	3.41	m			
		中央	3.52	m			
		右	3.59	m			
	天端長		4.28	m			
	基底長		5.17	m			
	勾配	隅角左	110.30	度			
		左	79.90	度			
		中央	72.20	度			
		右	75.70	度			
隅角右		-	度				
面積(立面積m ²)		17.20	m ²	空中写真での状況	有		
反り		無		根石部の状況	埋没		
積み替え回数		1	回以上				
石材調査	石材産地		自然石、粗削石	石材の形状	多角形		
	石材の加工						
	石材の大きさ(対象の平均値)	築石	幅 41.20 cm	高さ 47.30 cm	縦	-	cm
		角脇石	幅 -	高さ -	縦	-	cm
		角石	幅 -	高さ -	奥行	-	cm
		角石	幅 -	高さ -	奥行	-	cm
石材調整加工について		<input checked="" type="checkbox"/> 矢穴 <input type="checkbox"/> ノミ痕 <input type="checkbox"/> ハツリ <input type="checkbox"/> スタレ <input checked="" type="checkbox"/> 刻印 <input type="checkbox"/> 転用石					
劣化度調査	影響の内容と種類		<input checked="" type="checkbox"/> 石材の破損 <input type="checkbox"/> 蟻生 <input type="checkbox"/> 後世の施設 <input type="checkbox"/> 人工的改変 <input checked="" type="checkbox"/> 石材の欠落 <input type="checkbox"/> 排水処理 <input checked="" type="checkbox"/> 地盤 右側隅角部クズレ、石材スケが多い				
	構築時期						
歴史調査	資料絵図		日本古城絵図(西海道之部(1) 322嶋原之城図 国立国会図書館蔵)				
	発掘調査		年月日	検出遺構・遺物			
	修理回数		回				
	修理経過		年月日	範囲	金額	万円	
図面関係	位置図		絵図 日本古城絵図(西海道之部(1) 322嶋原之城図)				
							
備考							
調査年月日	2013/12/13		調査者	株式会社 とつべん			

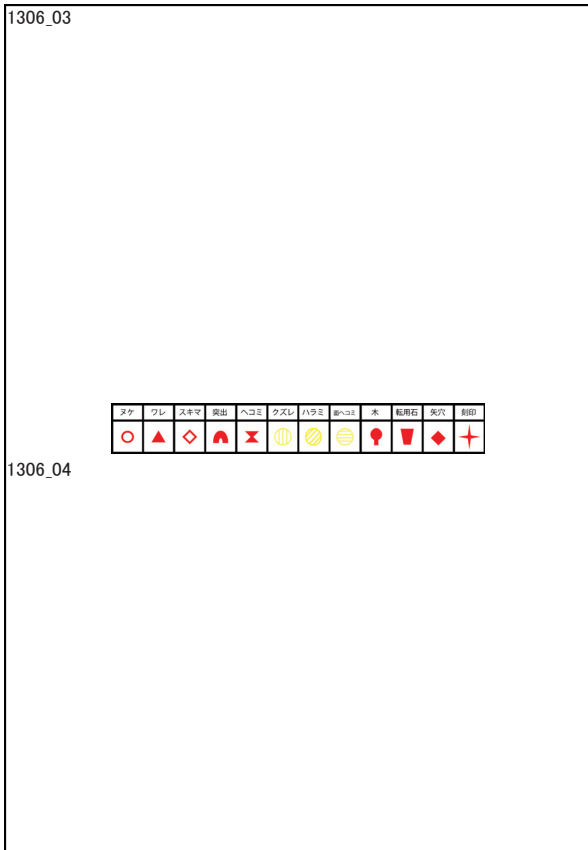

1306





森岳城跡石垣台帳 3D 石垣番号 1306




森岳城跡石垣台帳 3D 石垣番号 1306



森岳城跡石垣台帳 3D 石垣番号 1307

地区名	本丸内周	上部構造物	現在	備、種裁	過去	その他資料(尺)							
全体調査	矩高		現況(m)		絵図(間、尺)	その他資料(尺)							
			左	3.74			m						
			中央	3.46			m						
	垂直高		左	3.65	m								
			中央	3.38	m								
			右	3.09	m								
	天端長		20.26	m									
	基底長		24.11	m									
	勾配	隅角左		70.60	度								
		左		77.00	度								
		中央		77.80	度								
		右		79.10	度								
		隅角右		71.30	度								
	面積(立面積㎡)		80.48	㎡	空中写真での状況	有							
	反り		有		根石部の状況	埋没							
積み替え回数		1	回以上										
石材産地				石質		テイサイト							
	石材の加工		自然石、割石	石材の形状		多角形、長方形							
石材調査	築石	幅	41.20	cm	高さ	42.70	cm	縦	-	cm	高さ	-	cm
	角隠石	幅	-	cm	高さ	-	cm	縦	-	cm	高さ	-	cm
	角石	幅	-	cm	高さ	-	cm	奥行	-	cm	高さ	-	cm
	角石	幅	-	cm	高さ	-	cm	奥行	-	cm	高さ	-	cm
石材調整加工について	<input checked="" type="checkbox"/> 矢穴 <input type="checkbox"/> ノミ痕 <input type="checkbox"/> ハツリ <input type="checkbox"/> スタレ <input type="checkbox"/> 刻印 <input type="checkbox"/> 転用石												
劣化度調査	影響の内容と種類	<input type="checkbox"/> 石材の破損 <input type="checkbox"/> 蟻害 <input type="checkbox"/> 後世の施設 <input type="checkbox"/> 人工的改変 <input checked="" type="checkbox"/> 石材の欠落 <input type="checkbox"/> 排水処理 <input type="checkbox"/> 地盤											
	左側隅角部クヌレ												
歴史調査	構築時期												
	資料絵図	日本古城絵図(西海道之部(1) 322嶋原之城図 国立国会図書館蔵)											
	発掘調査	年月日										検出遺構・遺物	
	修理回数	回											
図面関係	位置図												
	絵図												
備考	絵図資料に「石垣高三間、横垣幅は5.2申候」とあり(享文12年(1672)年) 絵図資料に「幅上二間四間半、下二間寄文丈尺高2.5尺、石垣崩壊」とあり(享保4年(1719)年)												
	調査年月日	2013/12/13		調査者	株式会社 とっぺん								




森岳城跡石垣台帳 3D 石垣番号 1307

1307

タケ	ワレ	スキマ	突出	ヘコミ	クズレ	ハラミ	ぬへこ	水	転用石	矢穴	刻印
○	▲	◇	■	△	●	○	●	●	●	●	+


森岳城跡石垣台帳 3D 石垣番号 1307

1307_01




マケ	ウレ	スキマ	突出	へこみ	クズレ	ハラミ	跡へこみ	木	転用石	矢穴	刻印
<input type="checkbox"/>	<input checked="" type="checkbox"/>	<input type="checkbox"/>	<input type="checkbox"/>	<input type="checkbox"/>	<input type="checkbox"/>	<input type="checkbox"/>	<input type="checkbox"/>	<input type="checkbox"/>	<input type="checkbox"/>	<input type="checkbox"/>	<input type="checkbox"/>

1307_02




1307_03




マケ	ウレ	スキマ	突出	へこみ	クズレ	ハラミ	跡へこみ	木	転用石	矢穴	刻印
<input type="checkbox"/>	<input checked="" type="checkbox"/>	<input type="checkbox"/>	<input type="checkbox"/>	<input type="checkbox"/>	<input type="checkbox"/>	<input type="checkbox"/>	<input type="checkbox"/>	<input type="checkbox"/>	<input type="checkbox"/>	<input type="checkbox"/>	<input type="checkbox"/>

1307_04




森岳城跡石垣台帳 3D 石垣番号 1307

1307_05




マケ	ウレ	スキマ	突出	へこみ	クズレ	ハラミ	跡へこみ	木	転用石	矢穴	刻印
<input type="checkbox"/>	<input checked="" type="checkbox"/>	<input type="checkbox"/>	<input type="checkbox"/>	<input type="checkbox"/>	<input type="checkbox"/>	<input type="checkbox"/>	<input type="checkbox"/>	<input type="checkbox"/>	<input type="checkbox"/>	<input type="checkbox"/>	<input type="checkbox"/>

1307_06





1307_07



マケ	ウレ	スキマ	突出	へこみ	クズレ	ハラミ	跡へこみ	木	転用石	矢穴	刻印
<input type="checkbox"/>	<input checked="" type="checkbox"/>	<input type="checkbox"/>	<input type="checkbox"/>	<input type="checkbox"/>	<input type="checkbox"/>	<input type="checkbox"/>	<input type="checkbox"/>	<input type="checkbox"/>	<input type="checkbox"/>	<input type="checkbox"/>	<input type="checkbox"/>

1307_08

森岳城跡石垣台帳 3D 石垣番号 1308


全体調査	地区名	本丸内周	上部構造物	現在	無	過去	その他資料(尺)	
	矩高	現況(m)		絵図(間、尺)		その他資料(尺)		
		左	2.79	m				
		中央	1.56	m				
	垂直高	右	1.24	m				
		左	2.69	m				
		中央	1.54	m				
	天端長	39.45		m				
		基底長		39.95	m			
	勾配	隅角左	80.30	度				
		左	71.80	度				
		中央	80.20	度				
		右	82.70	度				
		隅角右	-	度				
	面積(立面積㎡)	67.10		㎡	空中写真での状況	有		
積み替え回数	1	回以上		根石部の状況	埋没			
石材調査	石材産地	割石、切石		石質	テイスait			
	石材の加工	割石、切石		石材の形状	多角形、長方形			
	石材の大きさ (対象の平均値)	築石	幅 38.10	高さ 27.70	cm	幅 -	高さ -	cm
		角礎石	幅 26.30	高さ 27.20	cm	幅 -	高さ -	cm
		角石	幅 26.10	高さ 27.30	cm	奥行 43.10	cm	
		角石	幅 -	高さ -	cm	奥行 -	cm	
	石材調整加工について	<input checked="" type="checkbox"/> 矢穴 <input checked="" type="checkbox"/> ノミ痕 <input type="checkbox"/> ハツリ <input type="checkbox"/> スタレ <input type="checkbox"/> 刻印 <input type="checkbox"/> 転用石						
	劣化度調査	影響の内容と種類	<input checked="" type="checkbox"/> 石材の破損 <input type="checkbox"/> 蟻害 <input type="checkbox"/> 後世の施設 <input type="checkbox"/> 人工的改変 <input checked="" type="checkbox"/> 石材の欠落 <input type="checkbox"/> 排水処理 <input type="checkbox"/> 地盤					
		構築時期						
	歴史調査	資料絵図	日本古城絵図(西海道之部(1)322嶋原之城図 国立国会図書館蔵)					
発掘調査		年月日	検出遺構・遺物					
修理回数		回						
修理経過		年月日	範囲	金額	万円			
図面関係	位置図							
	絵図							
備考	下部に古い石垣が埋没している可能性あり							
調査年月日	2013/02/20		調査者	株式会社 とっぺん				



森岳城跡石垣台帳 3D 石垣番号 1308


1308

タケ	ワレ	スキマ	突出	ヘコミ	クズレ	ハラミ	ぬへこ	水	転用石	矢穴	刻印
○	▲	◇	■	△	●	◎	◎	●	■	◇	+




森岳城跡石垣台帳 3D 石垣番号 1308

1308_01




ヌケ	ウレ	スキマ	突出	へこみ	クズレ	ハラミ	曲へこみ	木	転用石	矢穴	刻印
○	▲	◇	⬆	⊗	⊕	⊖	⊙	⊛	⊜	◆	✦

1308_02




1308_03




ヌケ	ウレ	スキマ	突出	へこみ	クズレ	ハラミ	曲へこみ	木	転用石	矢穴	刻印
○	▲	◇	⬆	⊗	⊕	⊖	⊙	⊛	⊜	◆	✦

1308_04




森岳城跡石垣台帳 3D 石垣番号 1308

1308_05




ヌケ	ウレ	スキマ	突出	へこみ	クズレ	ハラミ	曲へこみ	木	転用石	矢穴	刻印
○	▲	◇	⬆	⊗	⊕	⊖	⊙	⊛	⊜	◆	✦

1308_06




1308_07





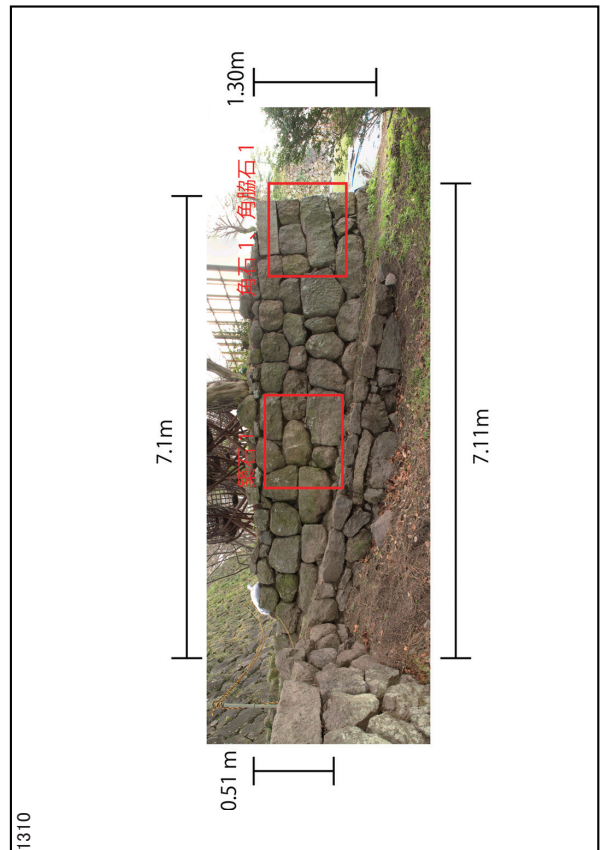
ヌケ	ウレ	スキマ	突出	へこみ	クズレ	ハラミ	曲へこみ	木	転用石	矢穴	刻印
○	▲	◇	⬆	⊗	⊕	⊖	⊙	⊛	⊜	◆	✦

1308_08



森岳城跡石垣台帳 3D 石垣番号 1310

地区名	本丸内周	上部構造物	現在	過去	その他資料(尺)	
全体調査	矩高	左	0.53 m			
		中央	0.91 m			
		右	1.32 m			
	垂直高	左	0.51 m			
		中央	0.90 m			
		右	1.30 m			
	天端長		7.10 m			
	基底長		7.11 m			
	勾配	隅角左		105.70 度		
		左		72.20 度		
		中央		82.80 度		
		右		79.70 度		
隅角右		83.10 度				
面積(立面積㎡)		6.40 ㎡	空中写真での状況	有		
積み替え回数		-	回以上			
石材調査	石材産地		自然石、粗削石	石質	テイスait	
	石材の加工			石材の形状	多角形、長方形	
	石材の大きさ(対象の平均値)	築石	幅 41.20 cm	高さ 33.50 cm	縦	- cm
		角脇石	幅 22.20 cm	高さ 23.70 cm	縦	- cm
		角石	幅 22.60 cm	高さ 22.50 cm	奥行	22.60 cm
		角石	幅 - cm	高さ - cm	奥行	- cm
	石材調整加工について	<input checked="" type="checkbox"/> 矢穴 <input checked="" type="checkbox"/> ノミ痕 <input type="checkbox"/> ハツリ <input type="checkbox"/> スタレ <input type="checkbox"/> 刻印 <input type="checkbox"/> 転用石				
	劣化度調査	影響の内容と種類	<input type="checkbox"/> 石材の破損 <input type="checkbox"/> 補修 <input type="checkbox"/> 後世の施設 <input type="checkbox"/> 人工的改変 <input type="checkbox"/> 石材の欠落 <input type="checkbox"/> 排水処理 <input type="checkbox"/> 地盤			
		構築時期				
	歴史調査	資料絵図	日本古城絵図(西海道之部(1)322嶋原之城図 国立国会図書館蔵)			
発掘調査		年月日	検出遺構・遺物			
修理回数		回				
修理経過		年月日	範囲	金額	万円	
図面関係	位置図					
	絵図					
備考	調査年月日 2013/02/20 調査者 株式会社 とっぺん					



森岳城跡石垣台帳 3D 石垣番号 1310


1310

タケ	ワレ	スキマ	突出	ヘコミ	クズレ	バラミ	ぬへこ	水	転用石	矢穴	刻印
○	▲	◇	■	△	●	◎	◎	●	■	◇	+



森岳城跡石垣台帳 3D 石垣番号 1311

地区名	本丸内周	上部構造物	現在	掃	過去	その他資料(尺)	
全体調査	矩高	現況(m)		絵図(間、尺)			
		左	1.32	m			
		中央	1.64	m			
	垂直高	右	1.64	m			
		左	1.31	m			
		中央	1.61	m			
	天端長		38.54	m			
	基底長		38.64	m			
	勾配	隅角左	80.20	度			
		左	83.00	度			
中央		79.80	度				
右		76.40	度				
隅角右		94.10	度				
面積(立面積㎡)		58.00	㎡	空中写真での状況	有		
反り		無		根石部の状況	埋没		
積み替え回数		2	回以上				
石材調査	石材産地		自然石、粗割石		石質	デザイン	
	石材の加工				石材の形状	多角形	
	石材の大きさ (対象の平均値)	築石	幅 35.70 cm	高さ 32.80 cm	幅 - cm	高さ - cm	
		角筋石	幅 20.90 cm	高さ 18.60 cm	幅 - cm	高さ - cm	
		角石	幅 17.80 cm	高さ 19.10 cm	奥行 32.50 cm		
		角石	幅 - cm	高さ - cm	奥行 - cm		
	石材調整加工について <input checked="" type="checkbox"/> 矢穴 <input type="checkbox"/> ノミ痕 <input type="checkbox"/> ハツリ <input type="checkbox"/> スタレ <input type="checkbox"/> 刻印 <input type="checkbox"/> 転用石						
	劣化度調査	影響の内容と種類		<input checked="" type="checkbox"/> 石材の破壊 <input type="checkbox"/> 補修 <input type="checkbox"/> 後世の施設 <input type="checkbox"/> 人工的改変		<input checked="" type="checkbox"/> 石材の欠落 <input checked="" type="checkbox"/> 排水処理 <input type="checkbox"/> 地盤	
		石垣上部、排水処理できず、石のすき間から土が流出					
	歴史調査	構築時期					
資料絵図		日本古城絵図(西海道之部)(1)322嶋原之城図 国立国会図書館蔵					
発掘調査		年月日		検出遺構・遺物			
修理経過		年月日		範囲	金額 万円		
図面関係	位置図		絵図 日本古城絵図(西海道之部)(1)322嶋原之城図				
備考	下部に古い石垣が埋没している可能性あり						
調査年月日		2013/02/20		調査者		株式会社 とっぺん	




森岳城跡石垣台帳 3D 石垣番号 1311

1311

スケ	クレ	スキマ	突出	ヘコミ	クズレ	ハラミ	垂れこみ	水	転用石	矢穴	刻印
○	▲	◇	■	△	●	◎	⊖	☂	◆	◇	+


森岳城跡石垣台帳 3D 石垣番号 1311

1311_01




タケ	ワレ	スキマ	奥出	ヘコミ	クズレ	ハラミ	御へコミ	木	転用石	矢穴	刻印
○	▲	◇	△	×	⊙	⊗	⊕	●	■	◆	+

1311_02




1311_03




タケ	ワレ	スキマ	奥出	ヘコミ	クズレ	ハラミ	御へコミ	木	転用石	矢穴	刻印
○	▲	◇	△	×	⊙	⊗	⊕	●	■	◆	+

1311_04




森岳城跡石垣台帳 3D 石垣番号 1311

1311_05




タケ	ワレ	スキマ	奥出	ヘコミ	クズレ	ハラミ	御へコミ	木	転用石	矢穴	刻印
○	▲	◇	△	×	⊙	⊗	⊕	●	■	◆	+

1311_06




1311_07



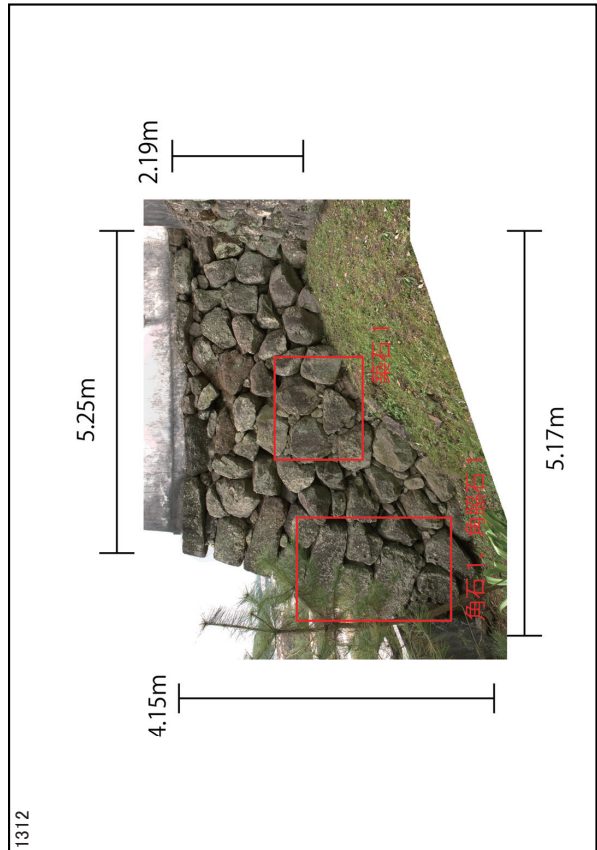
タケ	ワレ	スキマ	奥出	ヘコミ	クズレ	ハラミ	御へコミ	木	転用石	矢穴	刻印
○	▲	◇	△	×	⊙	⊗	⊕	●	■	◆	+

1311_08




森岳城跡石垣台帳 3D 石垣番号 1312

地区名	本丸内周	上部構造物	現在	掘	過去		
全体調査	矩高	現況(m)		絵図(間、尺)		その他資料(尺)	
		左	4.22	m			
		中央	2.64	m			
	垂直高	左	2.24	m			
		中央	4.15	m			
		右	2.61	m			
	天端長	5.25	m				
	基底長	5.17	m				
	勾配	隅角左	82.90	度			
		左	79.80	度			
		中央	80.20	度			
		右	77.10	度			
		隅角右	105.90	度			
	面積(立面積㎡)	15.73	㎡	空中写真での状況	有		
	反り	有		根石部の状況	埋没		
積み替え回数	1	回以上					
石材調査	石材産地	自然石、粗割石		石質	デザイン		
	石材の加工			石材の形状	多角形、長方形		
	石材の大きさ (対象の平均値)	築石	幅 47.90 cm	高さ 48.50 cm	幅	- cm	高さ - cm
		角脇石	幅 44.20 cm	高さ 40.10 cm	幅	- cm	高さ - cm
		角石	幅 53.70 cm	高さ 43.30 cm	奥行	86.20 cm	
		角石	幅 - cm	高さ - cm	奥行	- cm	
	石材調整加工について	<input checked="" type="checkbox"/> 矢穴 <input type="checkbox"/> ノミ痕 <input type="checkbox"/> ハツリ <input type="checkbox"/> スタレ <input type="checkbox"/> 刻印 <input type="checkbox"/> 転用石					
	劣化度調査	影響の内容と種類	<input checked="" type="checkbox"/> 石材の破壊 <input type="checkbox"/> 補修 <input checked="" type="checkbox"/> 後世の施設 <input type="checkbox"/> 人工的改変 <input checked="" type="checkbox"/> 石材の欠落 <input type="checkbox"/> 排水処理 <input type="checkbox"/> 地盤 <small>右隅角部、ハラスと間詰めのある、上部中央部、裏の工が流出</small>				
		構築時期	日本古戦図(西海道之部) 322嶋原之城図 国立国会図書館蔵				
	歴史調査	資料絵図	日本古戦図(西海道之部) 322嶋原之城図 国立国会図書館蔵				
発掘調査		年月日	検出遺構・遺物				
修理回数		回					
図面関係	位置図	絵図 日本古戦図(西海道之部) 322嶋原之城図					
	備考	調査年月日 2012/12/13 調査者 株式会社 とっぺん					



森岳城跡石垣台帳 3D 石垣番号 1312




森岳城跡石垣台帳 3D 石垣番号 1313

地区名	本丸内周	上部構造物	現在	標	過去	
全体調査	矩高	左	2.05	m	現況(m)	
		中央	2.94	m	絵図(間、尺)	
		右	1.60	m	その他資料(尺)	
	垂直高	左	2.02	m		
		中央	2.90	m		
		右	1.59	m		
	天端長	36.38	m			
	基底長	59.60	m			
	勾配	隅角左	97.50	度		
		左	79.20	度		
		中央	80.10	度		
		右	84.20	度		
隅角右	-	度				
面積(立面積 m ²)	94.40	m ²	空中写真での状況	有		
反り	無		根石部の状況	埋没		
積み替え回数	2	回以上				
石材調査	石材産地	自然石、粗割石		石質	デイスait	
	石材の加工	自然石、粗割石		石材の形状	多角形	
	石材の大きさ (対象の平均値)	菱石	幅 44.90 cm	高さ 49.30 cm	幅 - cm	高さ - cm
		角脇石	幅 - cm	高さ - cm	幅 - cm	高さ - cm
		角石	幅 - cm	高さ - cm	奥行 - cm	
		角石	幅 - cm	高さ - cm	奥行 - cm	
	石材調整加工について	<input checked="" type="checkbox"/> 矢穴 <input type="checkbox"/> ノミ痕 <input type="checkbox"/> ハツリ <input type="checkbox"/> スタレ <input type="checkbox"/> 刻印 <input type="checkbox"/> 転用石				
	劣化度調査	影響の内容と種類	<input checked="" type="checkbox"/> 石材の破換 <input type="checkbox"/> 補修 <input checked="" type="checkbox"/> 後世の施設 <input type="checkbox"/> 人工的改変 <input checked="" type="checkbox"/> 石材の欠落 <input type="checkbox"/> 排水処理 <input type="checkbox"/> 地盤			
		構築時期	[日本古城絵図]西海道之部(1) 322嶋原之城図 国立国会図書館蔵			
	歴史調査	資料絵図	[日本古城絵図]西海道之部(1) 322嶋原之城図 国立国会図書館蔵			
発掘調査		年月日	検出遺構・遺物			
修理回数		回				
修理経過	年月日	範囲	金額	万円		
図面関係	位置図	絵図 [日本古城絵図]西海道之部(1) 322嶋原之城図				
	備考	中央下部ひとまわり小さい石材群あり				
調査年月日	2012/12/13		調査者	株式会社 とっぺん		




森岳城跡石垣台帳 3D 石垣番号 1313




森岳城跡石垣台帳 3D 石垣番号 1313

1313_01




タケ	ツレ	スキマ	突出	ヘコミ	クズレ	ハラミ	壁ヘコミ	水	転用石	矢穴	刻印
○	▲	◇	■	×	◎	◎	◎	●	▽	◆	+

1313_02




1313_03



タケ	ツレ	スキマ	突出	ヘコミ	クズレ	ハラミ	壁ヘコミ	水	転用石	矢穴	刻印
○	▲	◇	■	×	◎	◎	◎	●	▽	◆	+


1313_04



森岳城跡石垣台帳 3D 石垣番号 1313


1313_05

—




タケ	ツレ	スキマ	突出	ヘコミ	クズレ	ハラミ	壁ヘコミ	水	転用石	矢穴	刻印
○	▲	◇	■	×	◎	◎	◎	●	▽	◆	+

1313_06




1313_07




タケ	ツレ	スキマ	突出	ヘコミ	クズレ	ハラミ	壁ヘコミ	水	転用石	矢穴	刻印
○	▲	◇	■	×	◎	◎	◎	●	▽	◆	+

1313_08



森岳城跡石垣台帳 3D 石垣番号 1315

地区名	本丸内周	上部構造物	現在	塀	過去	その他資料(尺)		
全体調査	矩高	左	1.53	m	現況(m)	絵図(間、尺)		
		中央	1.99	m				
		右	4.81	m				
	垂直高	左	1.52	m				
		中央	1.97	m				
		右	4.58	m				
	天端長	45.26	m					
	基底長	45.47	m					
	勾配	隅角左	121.90	度				
		左	82.10	度				
中央		81.60	度					
右		72.60	度					
隅角右		-	度					
面積(立面積㎡)	103.30	㎡	空中写真での状況	有				
反り	無		根石部の状況	埋没				
積み替え回数	1	回以上						
石材調査	石材産地	自然石、粗割石		石質	デイスait			
	石材の加工	石材の形状				多角形		
	石材の大きさ (対象の平均値)	築石	幅	45.50	cm	高さ	39.10	cm
		角脇石	幅	-	cm	高さ	-	cm
		角石	幅	-	cm	高さ	-	cm
		角石	幅	-	cm	高さ	-	cm
	石材調整加工について	<input checked="" type="checkbox"/> 欠穴 <input checked="" type="checkbox"/> ノミ痕 <input type="checkbox"/> ハツリ <input type="checkbox"/> スタレ <input type="checkbox"/> 刻印 <input type="checkbox"/> 転用石						
	劣化度調査	影響の内容と種類	<input checked="" type="checkbox"/> 石材の破損 <input checked="" type="checkbox"/> 補修 <input checked="" type="checkbox"/> 後世の施設 <input checked="" type="checkbox"/> 人工的改変 <input checked="" type="checkbox"/> 石材の欠落 <input type="checkbox"/> 排水処理 <input checked="" type="checkbox"/> 地盤 <small>地盤不安定、差割ハラスあり、右側築石ガラスのスクレあり</small>					
		構築時期	[日本古城絵図]西海道之部(1) 322島原之城図 国立国会図書館蔵					
	歴史調査	発掘調査	年月日		検出遺構・遺物			
修理回数		回						
修理経過		年月日		範囲	金額	万円		
図面関係	位置図							
	絵図							
備考	積目地が通る							
調査年月日	2013/02/13		調査者	株式会社 とっぺん				




森岳城跡石垣台帳 3D 石垣番号 1315

1315

メケ	フレ	スキマ	奥通	ヘコミ	クズレ	ハラミ	垂ノコシ	木	転用石	欠穴	刻印
○	▲	◇	■	×	●	○	○	■	◇	+	


森岳城跡石垣台帳 3D 石垣番号 1315

1315_01

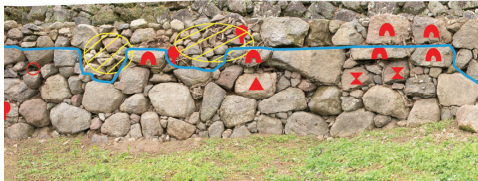


タケ	フレ	スキマ	突出	ヘコミ	クズレ	ハラミ	壁ヘコミ	木	転用石	矢穴	刺印
○	▲	◇	▲	×	◎	◎	◎	●	▽	◆	+

1315_02




1315_03




タケ	フレ	スキマ	突出	ヘコミ	クズレ	ハラミ	壁ヘコミ	木	転用石	矢穴	刺印
○	▲	◇	▲	×	◎	◎	◎	●	▽	◆	+

1315_04




森岳城跡石垣台帳 3D 石垣番号 1315

1315_05



タケ	フレ	スキマ	突出	ヘコミ	クズレ	ハラミ	壁ヘコミ	木	転用石	矢穴	刺印
○	▲	◇	▲	×	◎	◎	◎	●	▽	◆	+

1315_06



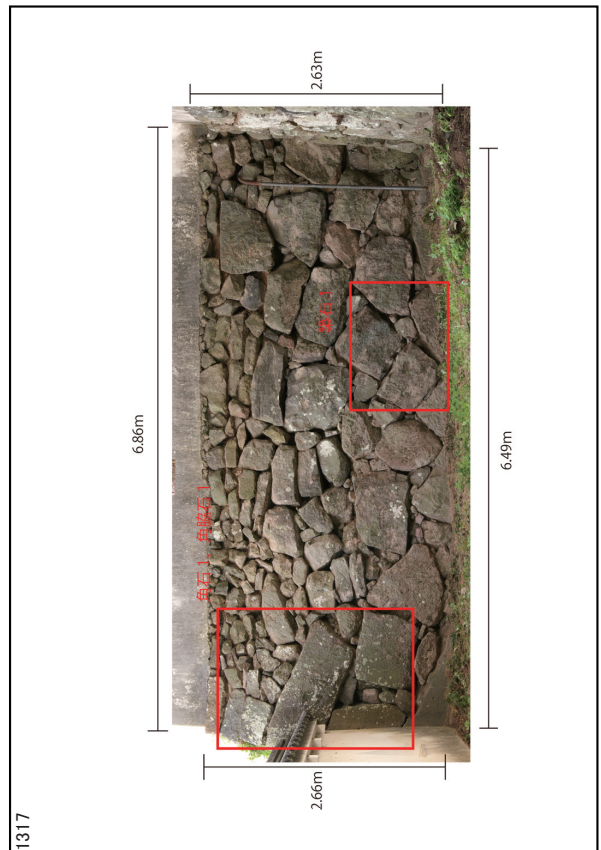
1315_07

タケ	フレ	スキマ	突出	ヘコミ	クズレ	ハラミ	壁ヘコミ	木	転用石	矢穴	刺印
○	▲	◇	▲	×	◎	◎	◎	●	▽	◆	+


1315_08

森岳城跡石垣台帳 3D 石垣番号 1317

地区名	本丸内周	上部構造物	現在	塀	過去		
全体調査	矩高	左	2.73	m	現況(m)	絵図(間、尺)	その他資料(尺)
		中央	2.87	m			
		右	2.66	m			
	垂直高	左	2.66	m	2間1尺		
		中央	2.82	m			
		右	2.63	m			
	天端長	6.86	m				
	基底長	6.49	m				
	勾配	隅角左	-	-	度		
		左	76.30	度			
中央		79.10	度				
右		82.20	度				
隅角右		92.80	度				
面積(立面積㎡)	18.70	㎡		空中写真での状況	有		
反り	有			根石部の状況	埋没		
積み替え回数	1	回以上					
石材調査	石材産地			石質	多角形、長方形	デイスайト	
	石材の加工	自然石、粗割石					
	石材の大きさ (対象の平均値)	築石	幅 52.70 cm	高さ 53.20 cm	幅 - cm	高さ - cm	
		角脇石	幅 74.80 cm	高さ 54.70 cm	幅 - cm	高さ - cm	
		角石	幅 45.60 cm	高さ 55.30 cm	奥行 151.00 cm		
		角石	幅 - cm	高さ - cm	奥行 - cm		
	石材調整加工について	<input checked="" type="checkbox"/> 欠穴 <input checked="" type="checkbox"/> ノミ痕 <input type="checkbox"/> ハツリ <input type="checkbox"/> スタレ <input type="checkbox"/> 刻印 <input type="checkbox"/> 転用石					
	劣化度調査	影響の内容と種類	<input checked="" type="checkbox"/> 石材の破損 <input type="checkbox"/> 補修 <input checked="" type="checkbox"/> 後世の施設 <input type="checkbox"/> 人工的改変				
			<input checked="" type="checkbox"/> 石材の欠落 <input type="checkbox"/> 排水処理 <input type="checkbox"/> 地盤				
	歴史調査	構築時期					
資料絵図		[日本古城絵図]西海道之部(1) 322島原之城図 国立国会図書館蔵					
発掘調査		年月日		検出遺構・遺物			
修理回数		回					
修理経過		年月日		範囲	金額	万円	
図面関係	位置図						
	絵図	[日本古城絵図]西海道之部(1) 322島原之城図					
備考	調査年月日 2013/12/19 調査者 株式会社 とっぺん						




森岳城跡石垣台帳 3D 石垣番号 1317



森岳城跡石垣台帳 3D 石垣番号 1318

地区名	本丸内周	上部構造物	現在	塙	過去
全体調査	矩高	左	現況(m)	図(間、尺)	その他資料(尺)
		中央	2.33	m	
		右	3.36	m	
	垂直高	左	2.45	m	
		中央	2.31	m	
		右	3.30	m	
	天端長	29.56	m		
	基底長	29.22	m		
	勾配	隅角左	93.70	度	
		左	81.20	度	
中央		79.10	度		
右		80.90	度		
隅角右		95.60	度		
面積(立面積㎡)	86.79	㎡	空中写真での状況	有	
反り	無		根石部の状況	埋没	
積み替え回数	1	回以上			
石材産地	自然石、粗割石		石質	デイスайト	
石材の加工	石材の形状 多角形				
石材調査	石材の大きさ(対象の平均値)	縦	50.80 cm	高さ	37.90 cm
	縦	-	cm	高さ	-
	横	-	cm	奥行	-
	横	-	cm	奥行	-
石材調整加工について	<input checked="" type="checkbox"/> 矢穴 <input type="checkbox"/> ノミ痕 <input type="checkbox"/> ハツリ <input type="checkbox"/> スタレ <input type="checkbox"/> 刻印 <input type="checkbox"/> 転用石				
劣化度調査	影響の内容と種類	<input checked="" type="checkbox"/> 石材の破損 <input type="checkbox"/> 雑生 <input type="checkbox"/> 後世の施設 <input type="checkbox"/> 人工的改変 <input checked="" type="checkbox"/> 石材の欠落 <input checked="" type="checkbox"/> 排水処理 <input type="checkbox"/> 地盤 <small>中央部上段突出した石材あり</small>			
	構築時期	[日本古城絵図]西海道之部(1) 322嶋原之城図 国立国会図書館蔵			
歴史調査	資料絵図	[日本古城絵図]西海道之部(1) 322嶋原之城図 国立国会図書館蔵			
	発掘調査	年月日	検出遺構・遺物		
	修理回数	回			
	修理経過	年月日	範囲	金額	万円
図面関係	位置図	絵図 [日本古城絵図]西海道之部(1) 322嶋原之城図			
	備考	上部時代の積み足しか? 矢口長辺7cmの矢穴あり			
調査年月日	2013/12/19		調査者	株式会社 とっぺん	




森岳城跡石垣台帳 3D 石垣番号 1318

1318

メタ	ワレ	スキマ	突出	ハコミ	タヌシ	ハラミ	垂ヘコ	木	転用石	矢穴	刻印
○	▲	◇	■	△	●	◎	○	□	◇	+	


森岳城跡石垣台帳 3D 石垣番号 1318

1318_01




ネケ	フレ	スキマ	突出	ヘコミ	クズレ	ハラミ	掛へこみ	木	転用石	矢穴	刻印
○	△	◇	▲	×	◎	◎	◎	⦿	▽	◆	+

1318_02




1318_03




ネケ	フレ	スキマ	突出	ヘコミ	クズレ	ハラミ	掛へこみ	木	転用石	矢穴	刻印
○	△	◇	▲	×	◎	◎	◎	⦿	▽	◆	+

1318_04




森岳城跡石垣台帳 3D 石垣番号 1318

1318_05



ネケ	フレ	スキマ	突出	ヘコミ	クズレ	ハラミ	掛へこみ	木	転用石	矢穴	刻印
○	△	◇	▲	×	◎	◎	◎	⦿	▽	◆	+

1318_06




1318_07

ネケ	フレ	スキマ	突出	ヘコミ	クズレ	ハラミ	掛へこみ	木	転用石	矢穴	刻印
○	△	◇	▲	×	◎	◎	◎	⦿	▽	◆	+

1318_08

森岳城跡石垣台帳 3D 石垣番号 1323

地区名	本丸内周	上部構造物	現在	補葺	過去	その他資料(尺)	
全体調査	矩高	左	0.92	m			
		中央	1.00	m			
		右	1.09	m			
	垂直高	左	0.91	m			
		中央	1.00	m			
		右	1.09	m			
	天線長	3.11	m				
	基底長	3.09	m				
	勾配	隅角左	99.30	度			
		左	81.90	度			
中央		85.20	度				
右		89.20	度				
隅角右		83.70	度				
面積(立面積m ²)	3.13	m ²	空中写真での状況	有			
反り	無		根石部の状況	埋没			
積み替え回数	-	回以上					
石材調査	石材産地	自然石	石質	デイスait			
	石材の加工	自然石	石材の形状	長方形			
	石材の大きさ(対象の平均値)	礎石	幅 45.80 cm	高さ 20.90 cm	幅 - cm	高さ - cm	
		角脇石	幅 - cm	高さ - cm	幅 - cm	高さ - cm	
		角石	幅 54.90 cm	高さ 25.20 cm	奥行 35.20 cm		
		角石	幅 - cm	高さ - cm	奥行 - cm		
	石材調整加工について	<input type="checkbox"/> 欠穴 <input type="checkbox"/> ノミ痕 <input type="checkbox"/> ハツリ <input type="checkbox"/> スタレ <input type="checkbox"/> 刷印 <input type="checkbox"/> 転用石					
	劣化度調査	影響の内容と種類	<input type="checkbox"/> 石材の破損 <input type="checkbox"/> 補修 <input type="checkbox"/> 後世の施設 <input type="checkbox"/> 人工的改変				
			<input type="checkbox"/> 石材の欠落 <input type="checkbox"/> 排水処理 <input type="checkbox"/> 地盤				
	歴史調査	構築時期					
資料絵図		[日本古城絵図]西海道之部(1) 322嶋原之城図	国立国会図書館蔵				
発掘調査		年月日	検出遺構・遺物				
修理回数		回					
図面関係	位置図	絵図		日本古城絵図:西海道之部(1) 322嶋原之城図			
備考	算不積みならず						
調査年月日	2013/12/21		調査者	株式会社 とっぺん			




森岳城跡石垣台帳 3D 石垣番号 1323

1323

メケ	フレ	スキマ	突出	へこみ	アズレ	ハラミ	新へこみ	木	転用石	欠穴	刷印
○	▲	◇	▲	△	●	●	●	●	●	◇	+

森岳城跡石垣台帳 3D 石垣番号 1323

1323_01



1323_02

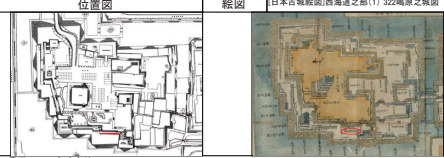
メケ	ウレ	スキマ	突出	ヘコミ	クズレ	ハラミ	並ヘコミ	水	転用石	矢穴	刻印
○	▲	◇	■	×	◎	◎	◎	●	▽	◆	+

1323_03

1323_04


メケ	ウレ	スキマ	突出	ヘコミ	クズレ	ハラミ	並ヘコミ	水	転用石	矢穴	刻印
○	▲	◇	■	×	◎	◎	◎	●	▽	◆	+

森岳城跡石垣台帳 3D 石垣番号 1324



地区名	本丸内周	上部構造物	現在	植栽	過去		
全体調査	矩高	左	現況(m)	0.93	m	絵図(間、尺)	その他資料(尺)
		中央	1.94	m			
		右	2.05	m			
	垂直高	左	0.92	m			
		中央	1.93	m			
		右	2.03	m			
	天端長	26.64	m				
	基底長	27.48	m				
	勾配	隅角左	107.30	度			
		左	83.50	度			
		中央	84.30	度			
		右	82.10	度			
隅角右		113.70	度				
面積(立面積m ²)	51.99	m ²	空中写真での状況	有			
反り	無		根石部の状況	埋没			
積み替え回数	1	回以上					
石材調査	石材産地	自然石、割石	石質	多角形、長方形	デザイン		
	石材の加工	自然石、割石	石材の形状	多角形、長方形			
	石材の大きさ (対象の平均値)	礎石	幅 56.90 cm 高さ 31.50 cm	幅 - cm 高さ - cm	幅 - cm 高さ - cm		
		角脇石	幅 - cm 高さ - cm	幅 - cm 高さ - cm	幅 - cm 高さ - cm		
		角石	幅 34.70 cm 高さ 26.10 cm	奥行 53.20 cm	幅 - cm 高さ - cm		
		角石	幅 - cm 高さ - cm	奥行 - cm	幅 - cm 高さ - cm		
石材調整加工について	<input checked="" type="checkbox"/> 矢穴 <input type="checkbox"/> ノミ痕 <input type="checkbox"/> ハツリ <input type="checkbox"/> スタレ <input type="checkbox"/> 刻印 <input type="checkbox"/> 転用石						
劣化度調査	影響の内容と種類	<input type="checkbox"/> 石材の破損 <input checked="" type="checkbox"/> 植生 <input type="checkbox"/> 後世の施設 <input type="checkbox"/> 人工的改変 <input checked="" type="checkbox"/> 石材の欠落 <input type="checkbox"/> 排水処理 <input type="checkbox"/> 地盤 上層植生あり、中央部突出した石材あり					
	構築時期						
歴史調査	資料絵図	[日本古城絵図]西海道之部(1) 322嶋原之城図 国立国会図書館蔵					
	発掘調査	年月日	検出遺構・遺物				
	修理回数	回					
	修理経過	年月日	範囲	金額	万円		
図面関係	位置図	絵図	日本古城絵図[西海道之部(1) 322嶋原之城図]				
							
備考	矢口長辺7cmの矢穴あり						
調査年月日	2013/12/21		調査者	株式会社 とっぺん			



森岳城跡石垣台帳 3D 石垣番号 1324



森岳城跡石垣台帳 3D 石垣番号 1324



森岳城跡石垣台帳 3D 石垣番号 1324

1324_05

1324_06

タケ	フレ	スキマ	突出	へこみ	クズレ	ハラミ	ぬへこみ	木	転用石	矢穴	刻印
○	△	◇	▲	×	◎	◎	◎	●	■	◆	✦

1324_07

1324_08

タケ	フレ	スキマ	突出	へこみ	クズレ	ハラミ	ぬへこみ	木	転用石	矢穴	刻印
○	△	◇	▲	×	◎	◎	◎	●	■	◆	✦

森岳城跡石垣台帳 3D 石垣番号 1327

地区名	本丸内周	上部構造物	現在	無	過去		
全体調査	矩高	左	2.08	m	線図(間、尺)	その他資料(尺)	
		中央	2.26	m			
		右	1.67	m			
	垂直高	左	1.93	m			
		中央	2.21	m			
		右	1.62	m			
		天端長	10.56	m			
		基底長	10.41	m			
	勾配	隅角左	110.80	度			
		左	67.70	度			
		中央	77.20	度			
		右	75.20	度			
		隅角右	71.60	度			
		面積(立面積m ²)	23.47	m ²	空中写真での状況	有	
		反り	無		根石部の状況	埋没	
	積み替え回数	1	回以上				
石材調査	石材産地	自然石、粗削石		石質	デイスait		
	石材の加工			石材の形状	多角形		
	石材の大きさ (対象の平均値)	築石	幅 40.60	高さ 29.80	縦	-	cm
		角脇石	幅 27.80	高さ 38.60	縦	-	cm
		角石	幅 129.10	高さ 44.20	奥行	31.80	cm
		角石	幅 -	高さ -	奥行	-	cm
	石材調整加工について	<input checked="" type="checkbox"/> 矢穴 <input type="checkbox"/> ノミ痕 <input type="checkbox"/> ハツリ <input type="checkbox"/> スタレ <input type="checkbox"/> 刻印 <input type="checkbox"/> 転用石					
劣化度調査	影響の内容と種類	<input type="checkbox"/> 石材の破損 <input type="checkbox"/> 蟻生 <input type="checkbox"/> 後世の施設 <input type="checkbox"/> 人工的改変 <input checked="" type="checkbox"/> 石材の欠落 <input type="checkbox"/> 排水処理 <input type="checkbox"/> 地盤					
歴史調査	構築時期						
	資料絵図	[日本古城絵図]西海道之部(1)322嶋原之城図 国立国会図書館蔵					
	発掘調査	年月日	検出遺構・遺物				
	修理回数	回					
図面関係	位置図						
	絵図						
備考	隅角部算木積みならず						
	調査年月日	2013/12/21	調査者	株式会社 とっぺん			

1327

森岳城跡石垣台帳 3D 石垣番号 1327

1327

ヌケ	ウレ	スキマ	突出	へこみ	クズレ	ハラミ	影へこみ	木	転用石	矢穴	刻印
○	▲	◇	■	×	◎	◎	◎	●	■	◆	+



森岳城跡石垣台帳 3D 石垣番号 1327

1327_01



ヌケ	ウレ	スキマ	突出	へこみ	クズレ	ハラミ	影へこみ	木	転用石	矢穴	刻印
○	▲	◇	■	×	◎	◎	◎	●	■	◆	+

1327_02


1327_03

ヌケ	ウレ	スキマ	突出	へこみ	クズレ	ハラミ	影へこみ	木	転用石	矢穴	刻印
○	▲	◇	■	×	◎	◎	◎	●	■	◆	+


1327_04

森岳城跡石垣台帳 3D 石垣番号 1337

地区名	本丸内周	上部構造物	現在	無	過去	
全体調査	矩高	左	現況(m)	5.67	m	
		中央	4.92	m		
		右	4.49	m		
	垂直高	左	5.56	m		
		中央	4.85	m		
		右	4.45	m		
	天端長	13.96	m			
	基底長	15.86	m			
	勾配	隅角左	77.50	度		
		左	78.30	度		
中央		80.60	度			
右		82.40	度			
隅角右		83.30	度			
面積(立面積㎡)	73.56	㎡	空中写真での状況	有		
反り	有		根石部の状況	埋没		
積み替え回数	1	回以上				
石材調査	石材産地	自然石、粗割石	石質	多角形、長方形	デザイン	
	石材の加工	自然石、粗割石	石材の形状	多角形、長方形		
	石材の大きさ(対象の平均値)	築石	幅 69.80 cm 高さ 42.70 cm	幅	- cm	高さ
		角脇石	幅 65.80 cm 高さ 61.30 cm	幅	- cm	高さ
		角石	幅 63.20 cm 高さ 73.40 cm	奥行	198.20 cm	
		角石	幅 - cm 高さ - cm	奥行	- cm	
	石材調整加工について	<input checked="" type="checkbox"/> 欠穴 <input checked="" type="checkbox"/> ノミ痕 <input type="checkbox"/> ハツリ <input checked="" type="checkbox"/> スダレ <input type="checkbox"/> 刻印 <input type="checkbox"/> 転用石				
	劣化度調査	影響の内容と種類	<input type="checkbox"/> 石材の破損 <input type="checkbox"/> 蟻害 <input type="checkbox"/> 後世の施設 <input type="checkbox"/> 人工的改変			
			<input checked="" type="checkbox"/> 石材の欠落 <input type="checkbox"/> 排水処理 <input type="checkbox"/> 地盤			
	歴史調査	構築時期				
資料絵図		[日本古城絵図]西海道之部(1) 322島原之城図	国立国会図書館蔵			
発掘調査		年月日	検出遺構・遺物			
修理回数		回				
修理経過		年月日	範囲	金額	万円	
図面関係	位置図					
	絵図	[日本古城絵図]西海道之部(1) 322島原之城図				
備考	中央部礎石あり、右隅角部立石あり 左隅角部石未加工部分あり					
調査年月日	2013/12/27		調査者	株式会社 とっぺん		




森岳城跡石垣台帳 3D 石垣番号 1337



森岳城跡石垣台帳 3D 石垣番号 1337

1337_01



1337_02


メケ	ウレ	スキマ	突出	ヘコミ	クズレ	ハラミ	部ハコ	木	転用石	尖穴	刻印
○	▲	◇	■	×	◎	◎	◎	●	▽	◆	+

1337_03


1337_04

メケ	ウレ	スキマ	突出	ヘコミ	クズレ	ハラミ	部ハコ	木	転用石	尖穴	刻印
○	▲	◇	■	×	◎	◎	◎	●	▽	◆	+

森岳城跡石垣台帳 3D 石垣番号 1338

地区名	本丸内周	上部構造物	現在	無	過去	その他資料(尺)	
全体調査	矩高	現況(m)		絵図(間、尺)	その他資料(尺)		
		左	4.17	m			
		中央	4.12	m			
	垂直高	右	3.57	m			
		左	4.14	m			
		中央	4.08	m			
	天端長	19.97	m				
	基底長	20.21	m				
	勾配	隅角左	81.40	度			
		左	82.00	度			
		中央	82.20	度			
		右	84.50	度			
面積(立面積m)	81.67	m ²	空中写真での状況		有		
反り	無		根石部の状況		埋没		
積み替え回数	1	回以上					
石材調査	石材産地	自然石、粗割石		石質	デザイン		
	石材の加工			石材の形状	多角形、長方形		
	石材の大きさ(対象の平均値)	礎石	幅 50.20 cm	高さ 40.00 cm	幅	- cm	高さ - cm
		角筋石	幅 44.00 cm	高さ 40.30 cm	幅	- cm	高さ - cm
		角石	幅 1.94 cm	高さ 165.30 cm	奥行	111.20 cm	
		角石	幅 - cm	高さ - cm	奥行	- cm	
石材調整加工について	<input checked="" type="checkbox"/> 尖穴 <input checked="" type="checkbox"/> ノミ痕 <input type="checkbox"/> ハツリ <input type="checkbox"/> スタレ <input type="checkbox"/> 刻印 <input type="checkbox"/> 転用石						
劣化度調査	影響の内容と種類	<input checked="" type="checkbox"/> 石材の破損 <input type="checkbox"/> 植生 <input type="checkbox"/> 後世の施設 <input type="checkbox"/> 人工的改変 <input checked="" type="checkbox"/> 石材の欠落 <input type="checkbox"/> 排水処理 <input type="checkbox"/> 地盤					
	構築時期						
歴史調査	資料絵図	[日本古城絵図]西海道之部(1) 322 嶋原之城図 国立国会図書館蔵					
	発掘調査	年月日	検出遺構・遺物				
	修理回数	回					
	修理経過	年月日	範囲	金額	万円		
図面関係	位置図	絵図 [日本古城絵図]西海道之部(1) 322 嶋原之城図					
							
備考	左隅角立石あり、右側礎石あり						
調査年月日	2013/12/26		調査者	株式会社 とっぺん			

1338



森岳城跡石垣台帳 3D 石垣番号 1338

1338

メケ	ウレ	スキマ	突出	ヘコミ	クズレ	ハラミ	掛ヘコミ	木	転用石	矢穴	刻印
○	▲	◇	■	⊖	⊕	⊙	⊗	⊘	●	▼	✦

森岳城跡石垣台帳 3D 石垣番号 1339

地区名	本丸内周	上部構造物	現在	無	過去		
全体調査	矩高	左	現況(m)	3.43	m	絵図(間、尺)	その他資料(尺)
		中央	3.37	m			
		右	1.92	m			
	垂直高	左	3.36	m			
		中央	3.32	m			
		右	1.88	m			
	天端長	9.97	m				
	基底長	10.07	m				
	勾配	隅角左	97.40	度			
		左	78.60	度			
		中央	80.10	度			
		右	78.50	度			
		隅角右	78.70	度			
	面積(立面積m ²)	31.74	m ²	空中写真での状況	有		
	反り	無		根石部の状況	埋没		
積み替え回数	2	回以上					
石材調査	石材産地	自然石、粗割石	石質	多角形	デイスait		
	石材の加工						
	石材の大きさ (対象の平均値)	築石	幅 58.20 cm 高さ 42.10 cm	幅	高さ	幅	高さ
		角脇石	幅 - cm 高さ - cm	幅	高さ	幅	高さ
		角石	幅 35.70 cm 高さ 22.40 cm	奥行 55.20 cm	幅	高さ	幅
		角石	幅 - cm 高さ - cm	奥行 - cm	幅	高さ	幅
石材調整加工について	<input checked="" type="checkbox"/> 矢穴 <input type="checkbox"/> ノミ痕 <input type="checkbox"/> ハツリ <input type="checkbox"/> スタレ <input type="checkbox"/> 刻印 <input type="checkbox"/> 転用石						
劣化度調査	影響の内容と種類	<input type="checkbox"/> 石材の破損 <input type="checkbox"/> 植生 <input type="checkbox"/> 後世の施設 <input type="checkbox"/> 人工的改変					
		<input checked="" type="checkbox"/> 石材の欠落 <input type="checkbox"/> 排水処理 <input type="checkbox"/> 地盤					
歴史調査	構築時期						
	資料絵図	【日本古城絵図】西海道之部(1) 322嶋原之城図	国立国会図書館蔵				
	発掘調査	年月日		検出遺構・遺物			
	修理回数	回					
図面関係	位置図	絵図	【日本古城絵図】西海道之部(1) 322嶋原之城図				
備考	中央部積石あり 右隅角部算本ならず						
	調査年月日	2013/12/26	調査者	株式会社 とっぺん			

1339

森岳城跡石垣台帳 3D 石垣番号 1339

1339

メケ	フレ	スキマ	突出	ヘコミ	クズレ	ハラミ	壁ヘコミ	木	転用石	矢穴	刺印
○	▲	◇	▲	×	●	●	●	●	●	◇	+

森岳城跡石垣台帳 3D 石垣番号 1339

1339_01

1339_02

メケ	フレ	スキマ	突出	ヘコミ	クズレ	ハラミ	壁ヘコミ	木	転用石	矢穴	刺印
○	▲	◇	▲	×	●	●	●	●	●	◇	+


1339_03

メケ	フレ	スキマ	突出	ヘコミ	クズレ	ハラミ	壁ヘコミ	木	転用石	矢穴	刺印
○	▲	◇	▲	×	●	●	●	●	●	◇	+

1339_04

森岳城跡石垣台帳 3D 石垣番号 1341

全体調査	地区名	本丸内周	上部構造物	現在	無	過去		
	矩高	現況(m)		絵図(間、尺)		その他資料(尺)		
		左	1.83	m				
		中央	2.59	m				
	垂直高	右	1.50	m				
		左	1.74	m				
		中央	2.43	m				
	天端長	18.48	m					
	基底長	19.64	m					
	勾配	隅角左	62.10	度				
		左	71.70	度				
		中央	69.70	度				
		右	75.80	度				
		隅角右	78.30	度				
	面積(立面積㎡)	44.45	㎡		空中写真での状況		有	
積み替え回数	-			根石部の状況		埋没		
石材産地	自然石		石質		テイサイト			
石材調査	石材の加工	自然石		石材の形状		多角形		
	築石	幅	44.70	cm	高さ	37.30	cm	
	石材の大きさ(対象の平均値)	角隠石	幅	-	cm	高さ	-	cm
		角石	幅	31.20	cm	高さ	19.30	cm
	角石	幅	-	cm	高さ	-	cm	
石材調整加工について	<input checked="" type="checkbox"/> 矢穴 <input type="checkbox"/> ノミ痕 <input type="checkbox"/> ハツリ <input type="checkbox"/> スタレ <input checked="" type="checkbox"/> 刻印 <input type="checkbox"/> 転用石							
劣化度調査	影響の内容と種類	<input checked="" type="checkbox"/> 石材の破損 <input type="checkbox"/> 蟻害 <input type="checkbox"/> 後世の施設 <input type="checkbox"/> 人工的改変 <input checked="" type="checkbox"/> 石材の欠落 <input type="checkbox"/> 排水処理 <input type="checkbox"/> 地盤 <small>中央部クズレ、左隣部削りにズレ</small>						
	構築時期	資料絵図 日本古城絵図(西海道之部(1) 322嶋原之城図) 国立国会図書館蔵						
歴史調査	発掘調査	年月日		検出遺構・遺物				
	修理回数	回						
	修理経過	年月日		範囲	金額	万円		
図面関係	位置図	絵図		日本古城絵図(西海道之部(1) 322嶋原之城図)				
備考	調査年月日	2013/12/26		調査者	株式会社 とっぺん			





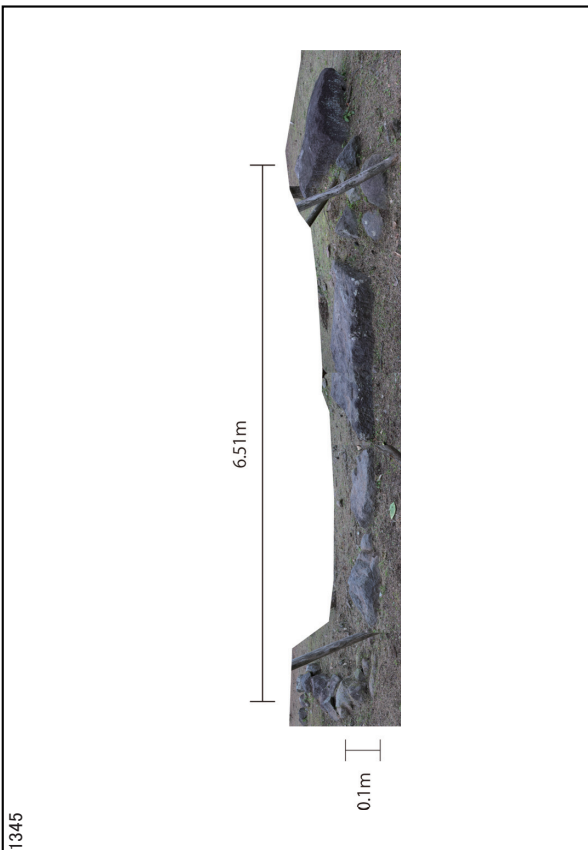
森岳城跡石垣台帳 3D 石垣番号 1341

1341

タケ	ワレ	スキマ	突出	ヘコミ	クズレ	ハラミ	ぬこぼ	水	転用石	矢穴	刻印
○	▲	◇	■	△	●	○	●	●	●	●	+

森岳城跡石垣台帳 3D 石垣番号 1345

地区名	本丸内周	上部構造物	現在	無	過去								
全体調査	矩高	左	現況(m)	線図(間、尺)	その他資料(尺)								
		中央	0.17	m									
		右	0.27	m									
	垂直高	左	0.21	m									
		中央	0.10	m									
		右	0.25	m									
	天端長	6.51	m										
	基底長	6.57	m										
	勾配	隅角左	-	度									
		左	63.80	度									
		中央	59.80	度									
		右	55.70	度									
隅角右	-	度											
面積(立面積㎡)	0.25	㎡	空中写真での状況	有									
積み替え回数	-	回以上	根石部の状況	埋没									
石材産地	自然石、粗割石		石質	デザイン									
石材の加工	自然石、粗割石		石材の形状	多角形									
石材調査	築石	幅	-	cm	高さ	-	cm	幅	-	cm	高さ	-	cm
	角脇石	幅	-	cm	高さ	-	cm	幅	-	cm	高さ	-	cm
	角石	幅	-	cm	高さ	-	cm	奥行	-	cm			
	角石	幅	-	cm	高さ	-	cm	奥行	-	cm			
石材調整加工について	<input checked="" type="checkbox"/> 矢穴 <input type="checkbox"/> ノミ痕 <input type="checkbox"/> ハツリ <input type="checkbox"/> スタレ <input type="checkbox"/> 刻印 <input type="checkbox"/> 転用石												
劣化度調査	影響の内容と種類		<input type="checkbox"/> 石材の破損 <input type="checkbox"/> 雑生 <input type="checkbox"/> 後世の施設 <input type="checkbox"/> 人工的改変 <input type="checkbox"/> 石材の欠落 <input type="checkbox"/> 排水処理 <input type="checkbox"/> 地盤										
	構築時期	[日本古城絵図]西海道之部(1) 322嶋原之城図 国立国会図書館蔵											
歴史調査	資料絵図	[日本古城絵図]西海道之部(1) 322嶋原之城図 国立国会図書館蔵											
	発掘調査	年月日	検出遺構・遺物										
	修理回数	回											
	修理経過	年月日	範囲	金額	万円								
図面関係	位置図												
	絵図												
備考	石垣1339から続く江戸期の石垣の可能性高い												
調査年月日	2013/11/28		調査者	株式会社 とっぺん									






森岳城跡石垣台帳 3D 石垣番号 1345

1345

メタ	ワレ	スキマ	突出	ハコミ	タヌレ	ハラミ	垂ヘコ	木	転用石	矢穴	刻印
○	▲	◇	■	△	●	◎	⊙	⊞	◆	+	

森岳城跡石垣台帳 3D 石垣番号 1401

全体調査	地区名	本丸外周	上部構造物	現在	無	過去	その他資料(尺)	
	矩高	現況(m)		絵図(間、尺)			その他資料(尺)	
		左	7.65	m				
		中央	9.11	m				
	垂直高	右	8.68	m				
		左	7.29	m	4間			
		中央	8.66	m				
	天端長	66.10	m					
	基底長	70.30	m					
	勾配	隅角左	-	度				
		左	72.80	度				
		中央	71.90	度				
		右	71.80	度				
		隅角右	-	度				
	面積(立面積㎡)	571.80	㎡		空中写真での状況	有		
反り	無			根石部の状況	埋没			
積み替え回数	3	回以上						
石材調査	石材産地	自然石、粗削石		石質	テイスait			
	石材の加工	自然石、粗削石		石材の形状	多角形			
	石材の大きさ (対象の平均値)	築石	幅 46.80	高さ 67.80	縦	-	高さ -	cm
		角隠石	幅 -	高さ -	縦	-	高さ -	cm
		角石	幅 -	高さ -	奥行	-	高さ -	cm
		角石	幅 -	高さ -	奥行	-	高さ -	cm
	石材調整加工について	<input checked="" type="checkbox"/> 矢穴 <input checked="" type="checkbox"/> ノミ痕 <input type="checkbox"/> ハツリ <input type="checkbox"/> スタレ <input type="checkbox"/> 刻印 <input type="checkbox"/> 転用石						
	劣化度調査	影響の内容と種類	<input checked="" type="checkbox"/> 石材の破損 <input checked="" type="checkbox"/> 蟻害 <input type="checkbox"/> 後世の施設 <input type="checkbox"/> 人工的改変 <input checked="" type="checkbox"/> 石材の欠落 <input type="checkbox"/> 排水処理 <input type="checkbox"/> 地盤 石垣面にある樹木多数あり					
		構築時期						
	歴史調査	資料絵図	日本古城絵図(西海道之部(1) 322嶋原之城図) 国立国会図書館蔵					
発掘調査		年月日	検出遺構・遺物					
修理回数		回						
修理経過		年月日	範囲	金額	万円			
図面関係	位置図	絵図		日本古城絵図(西海道之部(1) 322嶋原之城図)				
								
備考	左側の通路下まで石垣は延びている可能性あり。							
調査年月日	2013/02/28		調査者	株式会社 とっぺん				




森岳城跡石垣台帳 3D 石垣番号 1401

1401

タケ	ワレ	スキマ	突出	ヘコミ	クズレ	バラミ	蟻ノコ	水	転用石	矢穴	刻印
○	▲	◇	■	△	●	◎	◎	●	■	◇	+


森岳城跡石垣台帳 3D 石垣番号 1401

1401_01




タケ	フレ	スキマ	突出	ヘコミ	クズレ	ハラミ	壁ヘコミ	木	転用石	矢穴	刺印
○	▲	◇	■	×	◎	◎	◎	●	▽	◆	+

1401_02




1401_03




タケ	フレ	スキマ	突出	ヘコミ	クズレ	ハラミ	壁ヘコミ	木	転用石	矢穴	刺印
○	▲	◇	■	×	◎	◎	◎	●	▽	◆	+

1401_04




森岳城跡石垣台帳 3D 石垣番号 1401

1401_05




タケ	フレ	スキマ	突出	ヘコミ	クズレ	ハラミ	壁ヘコミ	木	転用石	矢穴	刺印
○	▲	◇	■	×	◎	◎	◎	●	▽	◆	+

1401_06




1401_07






タケ	フレ	スキマ	突出	ヘコミ	クズレ	ハラミ	壁ヘコミ	木	転用石	矢穴	刺印
○	▲	◇	■	×	◎	◎	◎	●	▽	◆	+

1401_08




森岳城跡石垣台帳 3D 石垣番号 1402

地区名	本丸外周	上部構造物	現在		過去		その他資料(尺)			
			現況(m)	m	絵図(間、尺)					
全体調査	矩高	左	10.08	m						
		中央	11.62	m						
		右	11.40	m						
	垂直高	左	9.58	m	5間					
		中央	10.81	m	6間半					
		右	10.76	m	5間半					
	天端長		77.14	m						
	基底長		86.32	m						
	勾配	隅角左		77.90	度					
		左		71.70	度					
中央			68.70	度						
右			70.80	度						
隅角右			113.10	度						
面積(立面積㎡)		938.20	㎡	空中写真での状況		有				
反り		無		根石部の状況		埋没				
積み替え回数		2	回以上							
石材調査	石材産地			石質		テイサイト				
	石材の加工		自然石、粗削石	石材の形状		多角形				
	石材の大きさ (対象の平均値)	築石	幅	85.20 cm	高さ	82.10 cm	幅	54.30 cm	高さ	48.20 cm
		角礎石	幅	- cm	高さ	- cm	幅	- cm	高さ	- cm
		角石	幅	- cm	高さ	- cm	奥行	- cm		
		角石	幅	- cm	高さ	- cm	奥行	- cm		
	石材調整加工について	<input checked="" type="checkbox"/> 矢穴 <input checked="" type="checkbox"/> ノミ痕 <input type="checkbox"/> ハツリ <input checked="" type="checkbox"/> スタレ <input checked="" type="checkbox"/> 刻印 <input type="checkbox"/> 転用石								
	劣化度調査	影響の内容と種類	<input checked="" type="checkbox"/> 石材の破損 <input checked="" type="checkbox"/> 蟻害 <input type="checkbox"/> 後世の施設 <input checked="" type="checkbox"/> 人工的改変 <input checked="" type="checkbox"/> 石材の欠落 <input type="checkbox"/> 排水処理 <input type="checkbox"/> 地盤 <small>中央部ハラム、左側上段に大きな樹木あり</small>							
		備考	左端小石積みあり、近代の積み直し。 入隅部分スタレ加工多い 絵図資料に石垣水際より、高五間余、幅拾八間余唐申様、築直申度様とあり(元禄8年(1695)年)							
	歴史調査	構築時期								
資料絵図	日本古城絵図(西海道之部(1)322鳴原之城図)					国立国会図書館蔵				
発掘調査	有	年月日	~2013/7		検出遺構・遺物	石列、石垣等・陶磁器、瓦等				
修理回数	2	回								
修理経過	有	年月日	~2014/3		範囲	金額	万円			
図面関係	位置図	絵図		日本古城絵図(西海道之部(1)322鳴原之城図)						
										
備考	左端小石積みあり、近代の積み直し。 入隅部分スタレ加工多い 絵図資料に石垣水際より、高五間余、幅拾八間余唐申様、築直申度様とあり(元禄8年(1695)年)									
調査年月日	2014/12/21		調査者	株式会社 とっぺん						




森岳城跡石垣台帳 3D 石垣番号 1402




森岳城跡石垣台帳 3D 石垣番号 1402

1402_01




タケ	フレ	スキマ	突出	ヘコミ	クズレ	ハラミ	壁ヘコミ	木	転用石	欠穴	刻印
○	▲	◇	■	×	◎	◎	◎	●	▽	◆	+

1402_02




1402_03




タケ	フレ	スキマ	突出	ヘコミ	クズレ	ハラミ	壁ヘコミ	木	転用石	欠穴	刻印
○	▲	◇	■	×	◎	◎	◎	●	▽	◆	+

1402_04




森岳城跡石垣台帳 3D 石垣番号 1402

1402_05




タケ	フレ	スキマ	突出	ヘコミ	クズレ	ハラミ	壁ヘコミ	木	転用石	欠穴	刻印
○	▲	◇	■	×	◎	◎	◎	●	▽	◆	+

1402_06




1402_07




タケ	フレ	スキマ	突出	ヘコミ	クズレ	ハラミ	壁ヘコミ	木	転用石	欠穴	刻印
○	▲	◇	■	×	◎	◎	◎	●	▽	◆	+

1402_08




森岳城跡石垣台帳 3D 石垣番号 1402

1402_09




タケ	フレ	スキマ	突出	ヘコミ	クズレ	ハラミ	曲ヘコミ	木	転用石	矢穴	刻印
○	▲	◇	△	×	⊕	⊗	⊙	⊚	⊛	⊜	+

1402_10




1402_11




タケ	フレ	スキマ	突出	ヘコミ	クズレ	ハラミ	曲ヘコミ	木	転用石	矢穴	刻印
○	▲	◇	△	×	⊕	⊗	⊙	⊚	⊛	⊜	+

1402_12




森岳城跡石垣台帳 3D 石垣番号 1402

1402_13




タケ	フレ	スキマ	突出	ヘコミ	クズレ	ハラミ	曲ヘコミ	木	転用石	矢穴	刻印
○	▲	◇	△	×	⊕	⊗	⊙	⊚	⊛	⊜	+

1402_14



1402_15



タケ	フレ	スキマ	突出	ヘコミ	クズレ	ハラミ	曲ヘコミ	木	転用石	矢穴	刻印
○	▲	◇	△	×	⊕	⊗	⊙	⊚	⊛	⊜	+

1402_16

