



# 石垣台帳

森岳城跡石垣台帳 3D 石垣番号 1204

地区名	本丸内周	上部構造物	現在	補装	遺去	
全体調査	矩高	現況(m)		絵図(間、尺)	その他資料(尺)	
		左	2.16	m		
		中央	4.43	m		
	垂直高	右	7.09	m		
		左	2.15	m	5間	
		中央	4.29	m		
	天端長		47.74	m		
	基底長		52.41	m		
	勾配	隅角左	79.40	度		
		左	83.20	度		
		中央	75.40	度		
		右	73.60	度		
		隅角右	72.30	度		
	面積(立面積㎡)		221.90	㎡	空中写真での状況	有
	反り		有		根石部の状況	埋没
積み替え回数		2	回以上			
石材調査	石材産地		自然石、粗割石	石質	デザイン	
	石材の加工			石材の形状	構円形、多角形	
	石材の大きさ (対象の平均値)	築石	幅 82.60 cm	高さ 58.20 cm	幅 - cm	高さ - cm
		角脇石	幅 55.80 cm	高さ 52.80 cm	幅 - cm	高さ - cm
		角石	幅 61.50 cm	高さ 60.10 cm	奥行 117.30 cm	
		角石	幅 - cm	高さ - cm	奥行 - cm	
石材調整加工について <input checked="" type="checkbox"/> 矢穴 <input type="checkbox"/> ノミ痕 <input type="checkbox"/> ハツリ <input type="checkbox"/> スタレ <input type="checkbox"/> 刻印 <input type="checkbox"/> 転用石						
劣化度調査	影響の内容と種類		<input checked="" type="checkbox"/> 石材の破壊 <input checked="" type="checkbox"/> 石材の欠落	<input checked="" type="checkbox"/> 補修 <input type="checkbox"/> 後世の施設	<input type="checkbox"/> 人工的改変	
			<input type="checkbox"/> 排水処理 <input type="checkbox"/> 地盤			
歴史調査	構築時期					
	資料絵図		日本古戦絵図(西海道之部(1)322嶋原之城図 国立国会図書館蔵)			
	発掘調査		年月日	検出遺構・遺物		
	修理回数		回			
図面関係	位置図		絵図 日本古戦絵図(西海道之部(1)322嶋原之城図)			
備考	右隅角部に江戸切り加工あり 上部3~4段は現代の積み直し					
	調査年月日	2013/02/28		調査者	株式会社 とっぺん	

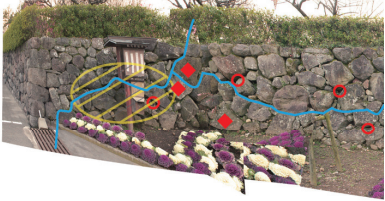


森岳城跡石垣台帳 3D 石垣番号 1204




森岳城跡石垣台帳 3D 石垣番号 1204

1204\_01




1204\_02




タケ	フレ	スキマ	奥出	ヘコミ	クズレ	ハラミ	御へこみ	木	転用石	矢穴	刻印
○	▲	◇	⌒	⊗	⊕	⊖	⊙	⊚	⊛	⊜	⊝

1204\_03




1204\_04




タケ	フレ	スキマ	奥出	ヘコミ	クズレ	ハラミ	御へこみ	木	転用石	矢穴	刻印
○	▲	◇	⌒	⊗	⊕	⊖	⊙	⊚	⊛	⊜	⊝

森岳城跡石垣台帳 3D 石垣番号 1204

1204\_05




1204\_06



タケ	フレ	スキマ	奥出	ヘコミ	クズレ	ハラミ	御へこみ	木	転用石	矢穴	刻印
○	▲	◇	⌒	⊗	⊕	⊖	⊙	⊚	⊛	⊜	⊝

1204\_07




1204\_08

タケ	フレ	スキマ	奥出	ヘコミ	クズレ	ハラミ	御へこみ	木	転用石	矢穴	刻印
○	▲	◇	⌒	⊗	⊕	⊖	⊙	⊚	⊛	⊜	⊝

森岳城跡石垣台帳 3D 石垣番号 1205

地区名	本丸内周	上部構造物	現在	補葺	過去	
全体調査	矩高	現況(m)		絵図(間、尺)	その他資料(尺)	
		左	7.69	m		
		中央	7.69	m		
	垂直高	右	7.48	m		
		左	7.28	m		
		中央	7.34	m		
	天端長		17.71	m		
	基底長		22.56	m		
	勾配	隅角左	73.80	度		
		左	71.30	度		
中央		72.70	度			
右		74.80	度			
隅角右		71.70	度			
面積(立面積㎡)		146.00	㎡	空中写真での状況	有	
反り		有		根石部の状況	埋没	
積み替え回数		2	回以上			
石材調査	石材産地		石質		デザイン	
	石材の加工		自然石、粗削石、切石		石材の形状	構円形、多角形
	築石	幅 58.90 cm	高さ 54.50 cm	幅 - cm	高さ - cm	
	角筋石	幅 75.90 cm	高さ 51.80 cm	幅 - cm	高さ - cm	
	角石	幅 73.80 cm	高さ 56.90 cm	奥行 131.30 cm	幅 - cm	
石材調整加工について		<input checked="" type="checkbox"/> 矢穴	<input checked="" type="checkbox"/> ノミ痕	<input type="checkbox"/> ハツリ	<input type="checkbox"/> スタレ	
劣化度調査	影響の内容と種類		<input checked="" type="checkbox"/> 石材の破壊	<input type="checkbox"/> 補修	<input type="checkbox"/> 後世の施設	
			<input checked="" type="checkbox"/> 石材の欠落	<input type="checkbox"/> 排水処理	<input type="checkbox"/> 地盤	
歴史調査	構築時期					
	資料絵図		日本古城絵図(西海道之部)(1)322嶋原之城図 国立国会図書館蔵			
	発掘調査		年月日	検出遺構・遺物		
	修理回数		回			
図面関係	位置図		絵図 日本古城絵図(西海道之部)(1)322嶋原之城図			
備考	右隅角部、江戸後半頃に積み替えか					
調査年月日		2013/01/29		調査者 株式会社 とっぺん		




森岳城跡石垣台帳 3D 石垣番号 1205

1205

ヌケ	フレ	スキマ	突出	ヘコミ	クズレ	ハラミ	取っコエ	水	転用石	矢穴	刻印
○	▲	◇	■	△	●	◎	☉	☂	◆	◇	+

森岳城跡石垣台帳 3D 石垣番号 1205

1205\_01



1205\_02



タケ	フレ	スキマ	突出	ヘコミ	クズレ	ハラミ	曲ヘコミ	木	転用石	矢穴	刻印
○	△	◇	◊	×	◎	◎	◎	●	▽	◆	+

1205\_03


1205\_04

タケ	フレ	スキマ	突出	ヘコミ	クズレ	ハラミ	曲ヘコミ	木	転用石	矢穴	刻印
○	△	◇	◊	×	◎	◎	◎	●	▽	◆	+

森岳城跡石垣台帳 3D 石垣番号 1206

地区名	本丸内周	上部構造物	現在	記載	過去		
全体調査	矩高	現況(m)		絵図(間、尺)		その他資料(尺)	
		左	7.35	m			
		中央	7.28	m			
	垂直高	右	7.23	m			
		左	7.06	m			
		中央	7.03	m			
	勾配	右	7.01	m			
		天端長	7.21	m			
		基底長	8.53	m			
	隅配	隅角左	70.50	度			
		左	73.90	度			
		中央	74.90	度			
		右	76.00	度			
		隅角右	102.30	度			
	面積(立面積㎡)	56.60	㎡	空中写真での状況	有		
反り	有		根石部の状況	埋没			
積み替え回数	2	回以上					
石材調査	石材産地	自然石、粗削石		石質	多角形、楕円形		
	石材の加工	自然石、粗削石		石材の形状	多角形、楕円形		
	築石	幅 51.20 cm	高さ 38.70 cm	幅 - cm	高さ - cm		
	角脇石	幅 56.10 cm	高さ 49.40 cm	幅 - cm	高さ - cm		
	角石	幅 49.90 cm	高さ 46.50 cm	奥行 106.50 cm	幅 - cm	高さ - cm	
角石	幅 - cm	高さ - cm	奥行 - cm	幅 - cm	高さ - cm		
石材調整加工について	<input checked="" type="checkbox"/> 矢穴 <input checked="" type="checkbox"/> ノミ痕 <input type="checkbox"/> ハツリ <input type="checkbox"/> スタレ <input type="checkbox"/> 刻印 <input type="checkbox"/> 転用石						
劣化度調査	影響の内容と種類	<input checked="" type="checkbox"/> 石材の破損 <input type="checkbox"/> 蟻生 <input type="checkbox"/> 後世の施設 <input type="checkbox"/> 人工的改変 <input checked="" type="checkbox"/> 石材の欠落 <input type="checkbox"/> 排水処理 <input type="checkbox"/> 地盤					
	構築時期						
歴史調査	資料絵図	[日本古城絵図]西海道之部(1) 322嶋原之城図 国立国会図書館蔵					
	発掘調査	年月日	検出遺構・遺物				
	修理回数	回					
	修理経過	年月日	範囲	金額	万円		
図面関係	位置図						
	絵図						
備考	左隅角部、江戸後半頃に積み替えか 隅角部4段目で現代積み替えか						
	調査年月日	2013/01/29	調査者	株式会社 とっぺん			

1206



7.01m


7.21m

8.53m

7.06m

角石1、角脇石

森岳城跡石垣台帳 3D 石垣番号 1206




森岳城跡石垣台帳 3D 石垣番号 1207



地区名	本丸内周	上部構造物	現在	描載	過去	その他資料(尺)	
全体調査	現況(m)		絵図(間、尺)		その他資料(尺)		
	矩高	左	8.12	m			
		中央	8.19	m			
		右	8.13	m			
	垂直高	左	6.89	m	4間		
		中央	7.73	m			
		右	7.58	m			
	天端長		18.54	m			
	基底長		19.68	m			
	勾配	隅角左	103.70	度			
左		73.60	度				
中央		70.60	度				
右		68.70	度				
隅角右		70.10	度				
面積(立面積㎡)		144.30	㎡	空中写真での状況	有		
反り		有		根石部の状況	埋没		
積み替え回数		1	回以上				
石材調査	石材産地		石質		デザイン		
	石材の加工		自然石、粗削石		石材の形状		
	石材の大きさ (対象の平均値)	築石	幅	53.20	高さ	31.80	cm
		角礎石	幅	35.10	高さ	29.80	cm
		角石	幅	41.20	高さ	43.80	cm
		角石	幅	-	高さ	-	cm
石材調整加工について		<input checked="" type="checkbox"/> 矢穴 <input checked="" type="checkbox"/> ノミ痕 <input type="checkbox"/> ハツリ <input type="checkbox"/> スタレ <input type="checkbox"/> 刻印 <input type="checkbox"/> 転用石					
劣化度調査	影響の内容と種類		<input checked="" type="checkbox"/> 石材の破損 <input type="checkbox"/> 補修 <input type="checkbox"/> 後世の施設 <input type="checkbox"/> 人工的改変				
			<input type="checkbox"/> 石材の欠落 <input type="checkbox"/> 排水処理 <input type="checkbox"/> 地盤				
歴史調査	構築時期						
	資料絵図		日本古城絵図(西海道之部(1)322嶋原之城図 国立国会図書館蔵)				
	発掘調査		年月日		検出遺構・遺物		
	修理回数		回				
図面関係	位置図		絵図				
備考	隅角部フレ多数						
	調査年月日		2013/01/29		調査者		
				株式会社 とっぺん			

1207

森岳城跡石垣台帳 3D 石垣番号 1207




森岳城跡石垣台帳 3D 石垣番号 1207




森岳城跡石垣台帳 3D 石垣番号 1207

1207\_05




1207\_06




ヌケ	ウレ	スキマ	突出	ヘコミ	クズレ	ハラミ	跡へコミ	木	転用石	矢穴	刻印
○	▲	◇	■	×	◎	◎	◎	●	▽	◆	+

1207\_07




1207\_08



ヌケ	ウレ	スキマ	突出	ヘコミ	クズレ	ハラミ	跡へコミ	木	転用石	矢穴	刻印
○	▲	◇	■	×	◎	◎	◎	●	▽	◆	+

森岳城跡石垣台帳 3D 石垣番号 1207

1207\_09



1207\_10

ヌケ	ウレ	スキマ	突出	ヘコミ	クズレ	ハラミ	跡へコミ	木	転用石	矢穴	刻印
○	▲	◇	■	×	◎	◎	◎	●	▽	◆	+

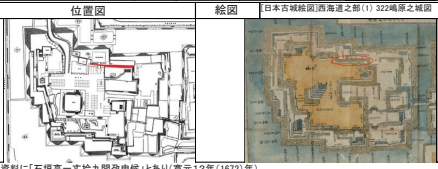
1207\_11


1207\_12

ヌケ	ウレ	スキマ	突出	ヘコミ	クズレ	ハラミ	跡へコミ	木	転用石	矢穴	刻印
○	▲	◇	■	×	◎	◎	◎	●	▽	◆	+




森岳城跡石垣台帳 3D 石垣番号 1208

地区名	本丸内周	上部構造物	現在	植栽	過去	その他資料(尺)
全体調査	矩高	現況(m)		絵図(間、尺)		
		左	7.91	m		
		中央	7.47	m		
	垂直高	左	7.47	m		
		中央	6.81	m		
		右	3.20	m		
	天端長	64.84	m			
	基底長	67.69	m			
	勾配	隅角左	70.80	度		
		左	70.60	度		
		中央	65.30	度		
		右	68.70	度		
隅角右		-	度			
面積(立面積㎡)	354.70	㎡	空中写真での状況	有		
反り	有		根石部の状況	埋没		
積み替え回数	2	回以上				
石材産地		自然石、粗削石	石質	多角形、長方形	テイサイト	
石材調査	石材の加工	自然石、粗削石		石材の形状		多角形、長方形
	石材の大きさ (対象の平均値)	築石	幅 38.30 cm	高さ 29.20 cm	幅 - cm	高さ - cm
		角隠石	幅 43.80 cm	高さ 31.20 cm	幅 - cm	高さ - cm
		角石	幅 33.60 cm	高さ 38.20 cm	奥行 63.20 cm	
		角石	幅 - cm	高さ - cm	奥行 - cm	
石材調整加工について	<input checked="" type="checkbox"/> 矢穴 <input checked="" type="checkbox"/> ノミ痕 <input type="checkbox"/> ハツリ <input type="checkbox"/> スタレ <input type="checkbox"/> 刻印 <input type="checkbox"/> 転用石					
劣化度調査	影響の内容と種類	<input checked="" type="checkbox"/> 石材の破壊 <input type="checkbox"/> 蟻害 <input type="checkbox"/> 後世の施設 <input type="checkbox"/> 人工的改変 <input checked="" type="checkbox"/> 石材の欠落 <input type="checkbox"/> 排水処理 <input checked="" type="checkbox"/> 地盤 中央部、ハラム、石のあたりスレ				
	構築時期					
歴史調査	資料絵図	日本古城絵図(西海道之部(1) 322嶋原之城図 国立国会図書館蔵)				
	発掘調査	年月日	検出遺構・遺物			
	修理回数	回				
	修理経過	年月日	範囲	金額	万円	
図面関係	位置図	絵図 日本古城絵図(西海道之部(1) 322嶋原之城図)				
						
備考	絵図資料に「石垣基」文拾九箇字申候とあり(寛元12年(1672)年) 右側現代の積み替えあり					
調査年月日	2013/01/29		調査者	株式会社 とっぺん		




森岳城跡石垣台帳 3D 石垣番号 1208




森岳城跡石垣台帳 3D 石垣番号 1208

1208\_01




ヌケ	ウレ	スキマ	突出	へこみ	クズレ	ハラミ	影へこみ	木	転用石	矢穴	刻印
○	▲	◇	⬆	⊗	⊕	⊖	⊙	⊚	⊛	◆	+

1208\_02




1208\_03




ヌケ	ウレ	スキマ	突出	へこみ	クズレ	ハラミ	影へこみ	木	転用石	矢穴	刻印
○	▲	◇	⬆	⊗	⊕	⊖	⊙	⊚	⊛	◆	+

1208\_04




森岳城跡石垣台帳 3D 石垣番号 1208

1208\_05




ヌケ	ウレ	スキマ	突出	へこみ	クズレ	ハラミ	影へこみ	木	転用石	矢穴	刻印
○	▲	◇	⬆	⊗	⊕	⊖	⊙	⊚	⊛	◆	+

1208\_06




1208\_07





ヌケ	ウレ	スキマ	突出	へこみ	クズレ	ハラミ	影へこみ	木	転用石	矢穴	刻印
○	▲	◇	⬆	⊗	⊕	⊖	⊙	⊚	⊛	◆	+



1208\_08



森岳城跡石垣台帳 3D 石垣番号 1208




森岳城跡石垣台帳 3D 石垣番号 1208




森岳城跡石垣台帳 3D 石垣番号 1208

1208\_17




ヌケ	ウレ	スキマ	突出	ヘコミ	クズレ	ハラミ	曲ヘコミ	木	転用石	矢穴	刻印
○	▲	◇	⬆	⊗	⊕	⊖	⊙	⊚	⊛	⊜	⊝

1208\_18




1208\_19




ヌケ	ウレ	スキマ	突出	ヘコミ	クズレ	ハラミ	曲ヘコミ	木	転用石	矢穴	刻印
○	▲	◇	⬆	⊗	⊕	⊖	⊙	⊚	⊛	⊜	⊝

1208\_20




森岳城跡石垣台帳 3D 石垣番号 1208

1208\_21




ヌケ	ウレ	スキマ	突出	ヘコミ	クズレ	ハラミ	曲ヘコミ	木	転用石	矢穴	刻印
○	▲	◇	⬆	⊗	⊕	⊖	⊙	⊚	⊛	⊜	⊝

1208\_22




1208\_23




ヌケ	ウレ	スキマ	突出	ヘコミ	クズレ	ハラミ	曲ヘコミ	木	転用石	矢穴	刻印
○	▲	◇	⬆	⊗	⊕	⊖	⊙	⊚	⊛	⊜	⊝

1208\_24



森岳城跡石垣台帳 3D 石垣番号 1208

1208\_25



1208\_26



タケ	フレ	スキマ	突出	へこみ	クズレ	ハラミ	ぬへこみ	木	転用石	矢穴	刻印
○	△	◇	◊	×	◎	◎	◎	●	▽	◆	+

1208\_27


1208\_28

タケ	フレ	スキマ	突出	へこみ	クズレ	ハラミ	ぬへこみ	木	転用石	矢穴	刻印
○	△	◇	◊	×	◎	◎	◎	●	▽	◆	+

森岳城跡石垣台帳 3D 石垣番号 1209

地区名	本丸内周	上部構造物	現在	無	過去	その他資料(尺)
全体調査	矩高	左	3.18	m		
		中央	3.31	m		
		右	3.17	m		
	垂直高	左	3.17	m		
		中央	3.26	m		
		右	3.12	m		
	天端長	6.02	m			
	基底長	5.71	m			
	勾配	隅角左	108.20	度		
		左	85.10	度		
		中央	81.20	度		
		右	79.80	度		
隅角右		75.40	度			
面積(立面積m <sup>2</sup> )	18.95	m <sup>2</sup>	空中写真での状況	有		
反り	無		根石部の状況	埋没		
積み替え回数	1	回以上				
石材調査	石材産地	自然石	石材の形状	楕円形		
	石材の加工					
	築石	幅 98.50 cm 高さ 67.40 cm	幅 - cm 高さ - cm	幅 - cm 高さ - cm		
	角石	幅 39.30 cm 高さ 43.40 cm	奥行 47.50 cm			
	角石	幅 - cm 高さ - cm	奥行 - cm			
石材調整加工について	<input checked="" type="checkbox"/> 矢穴 <input type="checkbox"/> ノミ痕 <input type="checkbox"/> ハツリ <input type="checkbox"/> スタレ <input type="checkbox"/> 刻印 <input type="checkbox"/> 転用石					
劣化度調査	影響の内容と種類	<input checked="" type="checkbox"/> 石材の破損 <input type="checkbox"/> 蟻生 <input type="checkbox"/> 後世の施設 <input type="checkbox"/> 人工的改変 <input checked="" type="checkbox"/> 石材の欠落 <input type="checkbox"/> 排水処理 <input type="checkbox"/> 地盤				
	構築時期					
歴史調査	資料絵図	[日本古城絵図]西海道之部(1) 322嶋原之城図 国立国会図書館蔵				
	発掘調査	年月日	検出遺構・遺物			
	修理回数	回				
	修理経過	年月日	範囲	金額	万円	
図面関係	位置図					
	絵図					
備考	石隅角部、最下段を除いて積み直し					
	調査年月日	2013/11/21	調査者	株式会社 とっぺん		


1209



森岳城跡石垣台帳 3D 石垣番号 1209

1209

ヌケ	フレ	スキマ	突出	ヘコミ	クズレ	ハラミ	畷へコミ	木	転用石	矢穴	刻印
○	▲	◇	■	×	◎	◎	◎	●	■	◆	+



森岳城跡石垣台帳 3D 石垣番号 1209

1209\_01



ヌケ	フレ	スキマ	突出	ヘコミ	クズレ	ハラミ	畷へコミ	木	転用石	矢穴	刻印
○	▲	◇	■	×	◎	◎	◎	●	■	◆	+

1209\_02

1209\_03

ヌケ	フレ	スキマ	突出	ヘコミ	クズレ	ハラミ	畷へコミ	木	転用石	矢穴	刻印
○	▲	◇	■	×	◎	◎	◎	●	■	◆	+

1209\_04

森岳城跡石垣台帳 3D 石垣番号 1210

全体調査	地区名	本丸内周	上部構造物	現在	無	過去	その他資料(尺)		
	矩高	現況(m)		縦	横	高さ	その他		
		左	3.42	m					
		中央	4.86	m					
	垂直高	右	4.11	m					
		左	3.31	m					
		中央	4.73	m					
	勾配	天端長	12.18	m					
		基底長	29.91	m					
		隅角左	隅角左	84.20	度				
			左	79.30	度				
			中央	77.80	度				
		隅角右	中央	77.80	度				
			右	70.10	度				
			隅角右	120.10	度				
面積(立面積㎡)		93.04	㎡		空中写真での状況		有		
積み替え回数		2	回以上		根石部の状況		埋没		
石材産地				石質		デザイン			
石材の加工				自然石		石材の形状			
石材調査	石材の大きさ(対象の平均値)	縦	横	高さ	縦	横	高さ		
	築石	66.30	cm	59.70	cm	-	cm		
	角蔵石	-	cm	-	cm	-	cm		
	角石	25.20	cm	43.80	cm	45.20	cm		
	角石	-	cm	-	cm	-	cm		
石材調整加工について	<input checked="" type="checkbox"/> 矢穴 <input type="checkbox"/> ノミ痕 <input type="checkbox"/> ハツリ <input type="checkbox"/> スタレ <input type="checkbox"/> 刻印 <input type="checkbox"/> 転用石								
劣化度調査	影響の内容と種類	<input checked="" type="checkbox"/> 石材の破損 <input type="checkbox"/> 蟻害 <input type="checkbox"/> 後世の施設 <input type="checkbox"/> 人工的改変 <input checked="" type="checkbox"/> 石材の欠落 <input type="checkbox"/> 排水処理 <input type="checkbox"/> 地盤 <small>天端石突出</small>							
	構築時期								
歴史調査	資料絵図	日本古城絵図(西海道之部(1)322嶋原之城図 国立国会図書館蔵)							
	発掘調査	年月日	検出遺構・遺物						
	修理回数	回							
	修理経過	年月日	範囲	金額	万円				
図面関係	位置図								
	絵図								
備考	調査年月日 2013/11/21 調査者 株式会社 とっぺん								




森岳城跡石垣台帳 3D 石垣番号 1210

1210

タケ	ワレ	スキマ	突出	ヘコミ	クズレ	ハラミ	ぬこぼ	水	転用石	矢穴	刻印
○	▲	◇	■	△	●	◎	☉	☂	◆	◇	+


森岳城跡石垣台帳 3D 石垣番号 1210

1210\_01




マケ	ウレ	スキマ	突出	へこみ	クズレ	ハラミ	曲へこみ	木	転用石	矢穴	剝田
○	▲	◇	⌒	⊗	⊕	⊖	⊙	⊛	⊚	◆	+

1210\_02




1210\_03




マケ	ウレ	スキマ	突出	へこみ	クズレ	ハラミ	曲へこみ	木	転用石	矢穴	剝田
○	▲	◇	⌒	⊗	⊕	⊖	⊙	⊛	⊚	◆	+

1210\_04




森岳城跡石垣台帳 3D 石垣番号 1210

1210\_05




マケ	ウレ	スキマ	突出	へこみ	クズレ	ハラミ	曲へこみ	木	転用石	矢穴	剝田
○	▲	◇	⌒	⊗	⊕	⊖	⊙	⊛	⊚	◆	+

1210\_06



1210\_07




マケ	ウレ	スキマ	突出	へこみ	クズレ	ハラミ	曲へこみ	木	転用石	矢穴	剝田
○	▲	◇	⌒	⊗	⊕	⊖	⊙	⊛	⊚	◆	+

1210\_08



森岳城跡石垣台帳 3D 石垣番号 1211

地区名	本丸内周	上部構造物	現在	無	過去								
全体調査	矩高	現況(m)		絵図(間、尺)		その他資料(尺)							
		左	2.55	m									
		中央	2.46	m									
	垂直高	左	2.47	m									
		中央	2.44	m									
		右	2.46	m									
	天端長		8.70	m									
	基底長		9.33	m									
	勾配	隅角左	81.30	度									
		左	76.50	度									
		中央	82.80	度									
		右	85.60	度									
	面積(立面積㎡)		22.49	㎡	空中写真での状況	有							
	反り		無		根石部の状況	埋没							
	積み替え回数		1	回以上									
石材産地				石質	テイサイト								
石材の加工		割石		石材の形状		長方形、多角形							
石材調査	築石	幅	37.10	cm	高さ	29.30	cm	縦	-	cm	高さ	-	cm
	角隠石	幅	-	cm	高さ	-	cm	縦	-	cm	高さ	-	cm
	角石	幅	63.10	cm	高さ	52.00	cm	奥行	142.00	cm			
	角石	幅	-	cm	高さ	-	cm	奥行	-	cm			
石材調整加工について <input checked="" type="checkbox"/> 矢穴 <input type="checkbox"/> ノミ痕 <input type="checkbox"/> ハツリ <input type="checkbox"/> スタレ <input type="checkbox"/> 刻印 <input type="checkbox"/> 転用石													
劣化度調査	影響の内容と種類		<input checked="" type="checkbox"/> 石材の破損 <input type="checkbox"/> 蟻害 <input type="checkbox"/> 後世の施設 <input checked="" type="checkbox"/> 人工的改変										
			<input type="checkbox"/> 石材の欠落 <input type="checkbox"/> 排水処理 <input type="checkbox"/> 地盤										
歴史調査	構築時期												
	資料絵図		日本古城絵図(西海道之部(1)322鳴原之城図 国立国会図書館蔵)										
	発掘調査		年月日										
	修理回数		回										
図面関係	位置図		絵図		日本古城絵図(西海道之部(1)322鳴原之城図)								
備考	小さい矢穴跡あり												
調査年月日		2013/11/22		調査者		株式会社 とっぺん							




森岳城跡石垣台帳 3D 石垣番号 1211

1211

タケ	ワレ	スキマ	突出	ヘコミ	クズレ	ハマミ	ぬこぼ	水	転用石	矢穴	刻印
○	▲	◇	■	△	●	◎	☉	☂	◆	◇	+

森岳城跡石垣台帳 3D 石垣番号 1211

1211\_01



1211\_02



マケ	ウレ	スキマ	突出	ヘコミ	クズレ	ハラミ	曲ヘコミ	木	転用石	矢穴	刻印
○	▲	◇	⌒	⊗	⊕	⊖	⊙	⊛	⊚	◇	+

1211\_03


1211\_04

マケ	ウレ	スキマ	突出	ヘコミ	クズレ	ハラミ	曲ヘコミ	木	転用石	矢穴	刻印
○	▲	◇	⌒	⊗	⊕	⊖	⊙	⊛	⊚	◇	+


森岳城跡石垣台帳 3D 石垣番号 1212

地区名	本丸内周	上部構造物	現在	無	過去		
全体調査	現況(m)		絵図(間、尺)		その他資料(尺)		
	矩高	左	2.34	m			
		中央	2.23	m			
		右	2.43	m			
	垂直高	左	2.33	m			
		中央	2.23	m			
		右	2.42	m			
	天端長		13.07	m			
	基底長		13.89	m			
	勾配	隅角左	84.40	度			
		左	85.70	度			
		中央	88.00	度			
		右	83.10	度			
		隅角右	76.60	度			
	面積(立面積㎡)		30.94	㎡	空中写真での状況	有	
反り		無		根石部の状況	埋没		
積み替え回数		-	回以上				
石材調査	石材産地		自然石、粗割石		石質	デイスait	
	石材の加工		自然石、粗割石		石材の形状	多角形	
	石材の大きさ(対象の平均値)	築石	幅 61.10 cm	高さ 34.20 cm	幅 - cm	高さ - cm	
		角筋石	幅 - cm	高さ - cm	幅 - cm	高さ - cm	
		角石	幅 29.80 cm	高さ 32.90 cm	奥行 41.40 cm	幅 - cm	高さ - cm
		角石	幅 - cm	高さ - cm	奥行 - cm	幅 - cm	高さ - cm
石材調整加工について		<input checked="" type="checkbox"/> 矢穴 <input type="checkbox"/> ノミ痕 <input type="checkbox"/> ハツリ <input type="checkbox"/> スタレ <input type="checkbox"/> 刻印 <input type="checkbox"/> 転用石					
劣化度調査	影響の内容と種類		<input checked="" type="checkbox"/> 石材の破損 <input type="checkbox"/> 補修 <input type="checkbox"/> 後世の施設 <input type="checkbox"/> 人工的改変 <input checked="" type="checkbox"/> 石材の欠落 <input type="checkbox"/> 排水処理 <input type="checkbox"/> 地盤				
	構築時期						
歴史調査	資料絵図 [日本古城絵図] 西海道之部(1) 322 島原之城図 国立国会図書館蔵						
	発掘調査		年月日	検出遺構・遺物			
	修理回数		回				
	修理経過		年月日	範囲	金額	万円	
図面関係	位置図		絵図 [日本古城絵図] 西海道之部(1) 322 島原之城図				
							
備考	左スミ矢幅20cmの矢穴跡あり						
	調査年月日	2013/11/27		調査者	株式会社 とっぺん		

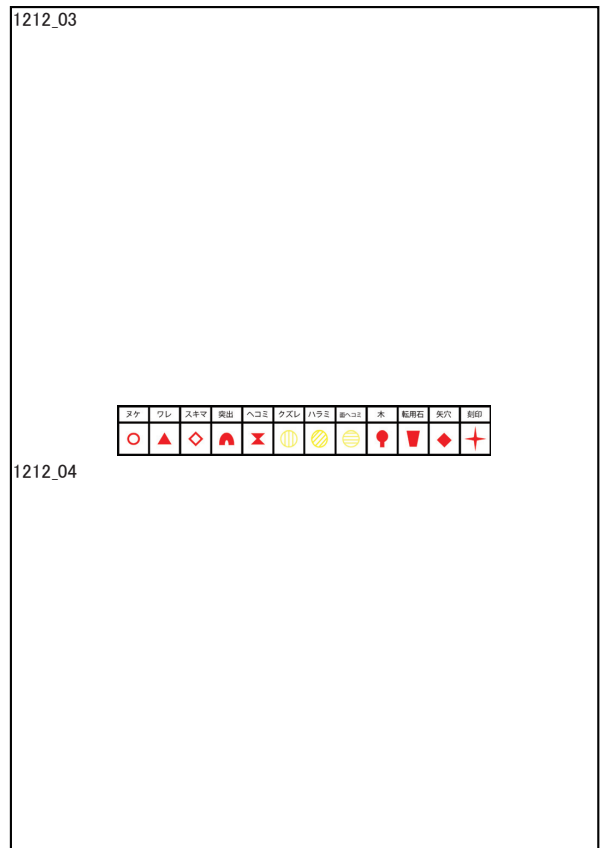

1212



森岳城跡石垣台帳 3D 石垣番号 1212




森岳城跡石垣台帳 3D 石垣番号 1212



森岳城跡石垣台帳 3D 石垣番号 1220

地区名	本丸内周	上部構造物	現在	掘	過去	その他資料(尺)	
全体調査	矩高	現況(m)		絵図(間、尺)			
		左	4.33	m			
		中央	6.86	m			
	垂直高	左	4.25	m			
		中央	6.62	m			
		右	7.91	m			
	天端長	54.59	m				
	基底長	57.83	m				
	勾配	隅角左	76.90	度			
		左	78.90	度			
		中央	74.90	度			
		右	77.80	度			
隅角右		74.50	度				
面積(立面積㎡)	345.60	㎡		空中写真での状況	有		
反り	有			根石部の状況	埋没		
積み替え回数	3	回以上					
石材調査	石材産地	自然石、粗割石		石質	デザイン		
	石材の加工			石材の形状	多角形		
	石材の大きさ (対象の平均値)	築石	幅 48.80 cm	高さ 39.20 cm	幅 - cm	高さ - cm	
		角筋石	幅 35.20 cm	高さ 36.20 cm	幅 - cm	高さ - cm	
		角石	幅 45.20 cm	高さ 36.60 cm	奥行 117.20 cm	幅 - cm	高さ - cm
		角石	幅 - cm	高さ - cm	奥行 - cm	幅 - cm	高さ - cm
石材調整加工について	<input checked="" type="checkbox"/> 矢穴 <input checked="" type="checkbox"/> ノミ痕 <input type="checkbox"/> ハツリ <input type="checkbox"/> スタレ <input type="checkbox"/> 刻印 <input type="checkbox"/> 転用石						
劣化度調査	影響の内容と種類	<input checked="" type="checkbox"/> 石材の破損 <input checked="" type="checkbox"/> 補修 <input checked="" type="checkbox"/> 後世の施設 <input type="checkbox"/> 人工的改変 <input checked="" type="checkbox"/> 石材の欠落 <input type="checkbox"/> 排水処理 <input type="checkbox"/> 地盤 <small>中央部、上部の松の木がハラミに影響か？配電盤周辺にハラミ通行</small>					
	構築時期	資料絵図 日本古城絵図(西海道之部)(1)322嶋原之城図 国立国会図書館蔵					
歴史調査	発掘調査	年月日	検出遺構・遺物				
	修理回数	回					
	修理経過	年月日	範囲	金額	万円		
図面関係	位置図	絵図 日本古城絵図(西海道之部)(1)322嶋原之城図					
備考	絵図資料に「石垣高三間余 横五間半申候」とあり、(寛元12年(1672)年)						
調査年月日	2013/02/22		調査者	株式会社 とっぺん			




森岳城跡石垣台帳 3D 石垣番号 1220




森岳城跡石垣台帳 3D 石垣番号 1220

1220\_01




タケ	フレ	スキマ	突出	ヘコミ	クズレ	ハラミ	御へこみ	木	転用石	矢穴	刻印
○	▲	◇	▲	×	⊙	⊙	⊙	●	▽	◇	+

1220\_02




1220\_03




タケ	フレ	スキマ	突出	ヘコミ	クズレ	ハラミ	御へこみ	木	転用石	矢穴	刻印
○	▲	◇	▲	×	⊙	⊙	⊙	●	▽	◇	+

1220\_04




森岳城跡石垣台帳 3D 石垣番号 1220

1220\_05




タケ	フレ	スキマ	突出	ヘコミ	クズレ	ハラミ	御へこみ	木	転用石	矢穴	刻印
○	▲	◇	▲	×	⊙	⊙	⊙	●	▽	◇	+

1220\_06




1220\_07




タケ	フレ	スキマ	突出	ヘコミ	クズレ	ハラミ	御へこみ	木	転用石	矢穴	刻印
○	▲	◇	▲	×	⊙	⊙	⊙	●	▽	◇	+

1220\_08




森岳城跡石垣台帳 3D 石垣番号 1220

1220\_09




ヌケ	ウレ	スキマ	突出	ヘコミ	クズレ	ハラミ	曲ヘコミ	木	転用石	矢穴	剝印
○	▲	◇	⌒	⊗	⊕	⊖	⊗	⊗	⊗	⊗	⊗

1220\_10




1220\_11




ヌケ	ウレ	スキマ	突出	ヘコミ	クズレ	ハラミ	曲ヘコミ	木	転用石	矢穴	剝印
○	▲	◇	⌒	⊗	⊕	⊖	⊗	⊗	⊗	⊗	⊗

1220\_12




森岳城跡石垣台帳 3D 石垣番号 1220

1220\_13



ヌケ	ウレ	スキマ	突出	ヘコミ	クズレ	ハラミ	曲ヘコミ	木	転用石	矢穴	剝印
○	▲	◇	⌒	⊗	⊕	⊖	⊗	⊗	⊗	⊗	⊗

1220\_14




1220\_15

ヌケ	ウレ	スキマ	突出	ヘコミ	クズレ	ハラミ	曲ヘコミ	木	転用石	矢穴	剝印
○	▲	◇	⌒	⊗	⊕	⊖	⊗	⊗	⊗	⊗	⊗

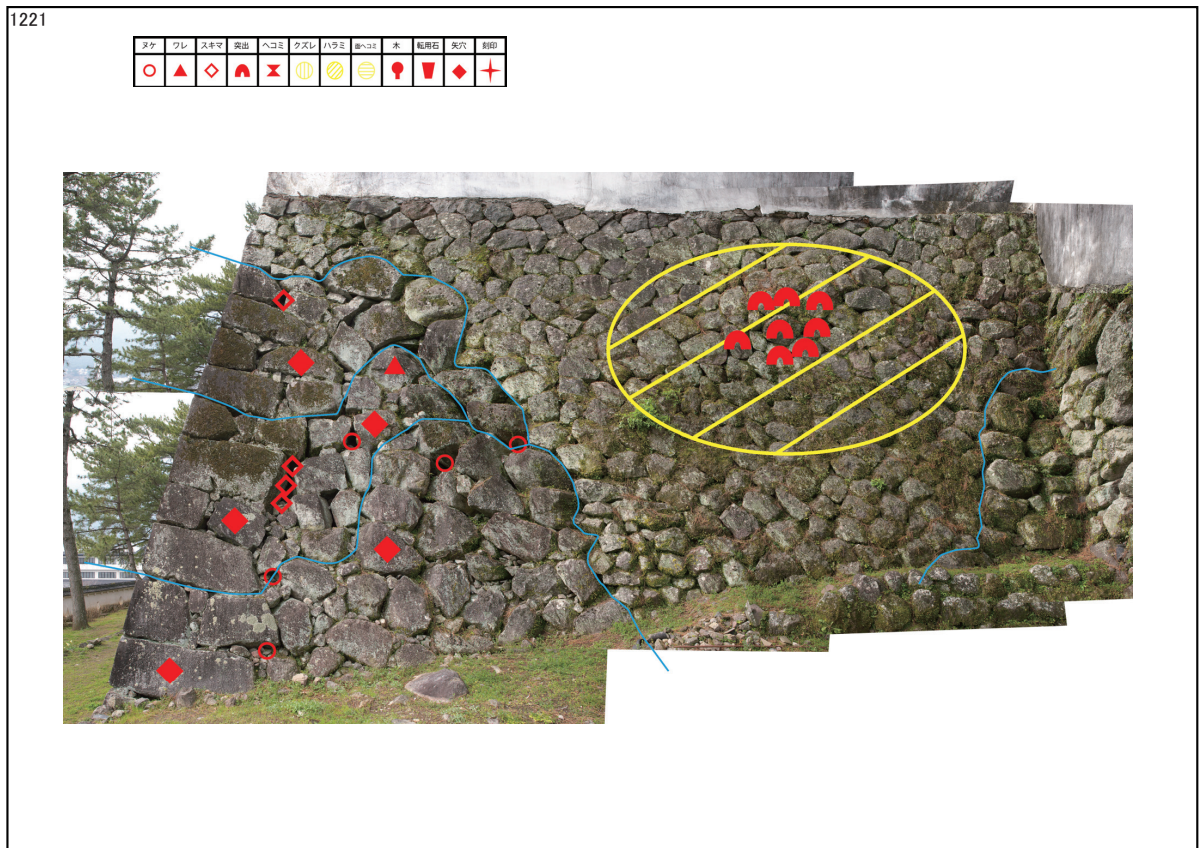
1220\_16

森岳城跡石垣台帳 3D 石垣番号 1221



地区名	本丸内周	上部構造物	現在	掘	過去	その他資料(尺)	
全体調査	矩高	現況(m)		絵図(間、尺)			
		左	6.78	m			
		中央	6.03	m			
	垂直高	右	5.35	m			
		左	6.55	m			
		中央	5.70	m			
		右	5.09	m			
		天端長	10.49	m			
		基底長	11.69	m			
	勾配	隅角左	76.30	度			
		左	74.90	度			
		中央	71.20	度			
右		72.00	度				
隅角右		95.20	度				
	面積(立面積㎡)	64.00	㎡	空中写真での状況	有		
	積み替え回数	1	回以上	根石部の状況	埋没		
石材産地	自然石、粗削石		石質		テイサイト		
	石材の加工		石材の形状		多角形		
石材調査	築石	幅 41.10 cm	高さ 38.50 cm	縦	-	cm	
	角蔵石	幅 87.50 cm	高さ 41.80 cm	縦	-	cm	
	角石	幅 45.40 cm	高さ 47.30 cm	奥行 110.30 cm			
	角石	幅 - cm	高さ - cm	奥行 - cm			
石材調整加工について <input checked="" type="checkbox"/> 矢穴 <input type="checkbox"/> ノミ痕 <input type="checkbox"/> ハツリ <input type="checkbox"/> スタレ <input type="checkbox"/> 刻印 <input type="checkbox"/> 転用石							
劣化度調査	影響の内容と種類		<input checked="" type="checkbox"/> 石材の破壊 <input checked="" type="checkbox"/> 補修 <input checked="" type="checkbox"/> 後世の施設 <input type="checkbox"/> 人工的改変				
			<input checked="" type="checkbox"/> 石材の欠落 <input type="checkbox"/> 排水処理 <input type="checkbox"/> 地盤				
注: ハラミ部分で突出した石材あり。左隅角部を以てスレ							
歴史調査	構築時期						
	資料絵図		日本古城絵図(西海道之部(1) 322嶋原之城図 国立国会図書館蔵)				
	発掘調査		年月日	検出遺構・遺物			
	修理回数		回				
図面関係	位置図		絵図 日本古城絵図(西海道之部(1) 322嶋原之城図)				
備考	中央部積み替え						
調査年月日		2013/02/22		調査者		株式会社 とっぺん	




森岳城跡石垣台帳 3D 石垣番号 1221



森岳城跡石垣台帳 3D 石垣番号 1224


地区名	本丸内周	上部構造物	現在	掘	過去	その他資料(尺)
全体調査	矩高	現況(m)		絵図(間、尺)		
		左	5.08	m	4間2尺	
		中央	4.89	m		
	右	3.00	m			
	垂直高	左	4.94	m		
		中央	4.56	m		
		右	2.85	m		
	天端長	55.76	m			
	基底長	54.00	m			
	勾配	隅角左	100.90	度		
		左	76.60	度		
		中央	68.50	度		
		右	71.80	度		
		隅角右	-	度		
	面積(立面積㎡)	220.90	㎡	空中写真での状況	有	
反り	無		根石部の状況	埋没		
積み替え回数	1	回以上				
石材調査	石材産地	自然石、粗割石		石質	デザイン	
	石材の加工			石材の形状	多角形	
	石材の大きさ (対象の平均値)	築石	幅 51.60	高さ 55.30	幅	高さ
		角筋石	幅 -	高さ -	幅	高さ
		角石	幅 -	高さ -	幅	高さ
		角石	幅 -	高さ -	幅	高さ
	石材調整加工について	<input checked="" type="checkbox"/> 矢穴 <input type="checkbox"/> ノミ痕 <input type="checkbox"/> ハツリ <input type="checkbox"/> スタレ <input type="checkbox"/> 刻印 <input type="checkbox"/> 転用石				
	劣化度調査	影響の内容と種類	<input checked="" type="checkbox"/> 石材の破壊 <input checked="" type="checkbox"/> 補修 <input checked="" type="checkbox"/> 後世の施設 <input type="checkbox"/> 人工的改変 <input checked="" type="checkbox"/> 石材の欠落 <input type="checkbox"/> 排水処理 <input type="checkbox"/> 地盤			
		構築時期				
	歴史調査	資料絵図	日本古城絵図(西海道之部)(1)322嶋原之城図 国立国会図書館蔵			
発掘調査		年月日	検出遺構・遺物			
修理回数		回				
修理経過		年月日	範囲	金額	万円	
図面関係	位置図					
	絵図					
備考	調査年月日 2013/02/22 調査者 株式会社 とっぺん					



森岳城跡石垣台帳 3D 石垣番号 1224

1224


ヌケ	クレ	スキマ	突出	ヘコミ	クズレ	ハラミ	垂ノコト	水	転用石	矢穴	刻印
○	▲	◇	■	×	◎	◎	◎	●	■	◆	+






森岳城跡石垣台帳 3D 石垣番号 1224

1224.01




タケ	フレ	スキマ	突出	へこみ	クズレ	ハラミ	曲へこみ	木	転用石	矢穴	刻印
○	▲	◇	▲	×	⊙	⊙	⊙	●	▽	◆	+

1224.02




1224.03




タケ	フレ	スキマ	突出	へこみ	クズレ	ハラミ	曲へこみ	木	転用石	矢穴	刻印
○	▲	◇	▲	×	⊙	⊙	⊙	●	▽	◆	+

1224.04




森岳城跡石垣台帳 3D 石垣番号 1224

1224.05




タケ	フレ	スキマ	突出	へこみ	クズレ	ハラミ	曲へこみ	木	転用石	矢穴	刻印
○	▲	◇	▲	×	⊙	⊙	⊙	●	▽	◆	+

1224.06




1224.07




タケ	フレ	スキマ	突出	へこみ	クズレ	ハラミ	曲へこみ	木	転用石	矢穴	刻印
○	▲	◇	▲	×	⊙	⊙	⊙	●	▽	◆	+

1224.08




森岳城跡石垣台帳 3D 石垣番号 1224

1224\_09



ヌケ	ウレ	スキマ	突出	へこみ	クズレ	ハラミ	曲へこみ	木	転用石	矢穴	剝田
○	▲	◇	⌒	⊗	⊕	⊖	⊙	⊛	⊜	◆	+

1224\_10



1224\_11



ヌケ	ウレ	スキマ	突出	へこみ	クズレ	ハラミ	曲へこみ	木	転用石	矢穴	剝田
○	▲	◇	⌒	⊗	⊕	⊖	⊙	⊛	⊜	◆	+

1224\_12




森岳城跡石垣台帳 3D 石垣番号 1224

1224\_13




ヌケ	ウレ	スキマ	突出	へこみ	クズレ	ハラミ	曲へこみ	木	転用石	矢穴	剝田
○	▲	◇	⌒	⊗	⊕	⊖	⊙	⊛	⊜	◆	+

1224\_14




1224\_15




ヌケ	ウレ	スキマ	突出	へこみ	クズレ	ハラミ	曲へこみ	木	転用石	矢穴	剝田
○	▲	◇	⌒	⊗	⊕	⊖	⊙	⊛	⊜	◆	+

1224\_16



森岳城跡石垣台帳 3D 石垣番号 1224

1224\_17



1224\_18



タケ	フレ	スキマ	突出	ヘコミ	クズレ	ハラミ	曲ヘコミ	木	転用石	矢穴	刻印
○	△	◇	▲	×	◎	◎	◎	●	▽	◆	+

1224\_19


1224\_20

タケ	フレ	スキマ	突出	ヘコミ	クズレ	ハラミ	曲ヘコミ	木	転用石	矢穴	刻印
○	△	◇	▲	×	◎	◎	◎	●	▽	◆	+

森岳城跡石垣台帳 3D 石垣番号 1227

地区名	本丸内周	上部構造物	現在	掃	過去	その他資料(尺)
全体調査	矩高	左	0.67	m	線図(間、尺)	
		中央	2.61	m		
		右	2.51	m		
	垂直高	左	0.66	m		
		中央	2.51	m		
		右	2.48	m		
	天端長	10.65	m			
	基底長	11.09	m			
	勾配	隅角左	82.20	度		
		左	80.70	度		
		中央	74.20	度		
		右	82.40	度		
隅角右		81.30	度			
面積(立面積m <sup>2</sup> )	24.61	m <sup>2</sup>	空中写真での状況	有		
反り	無		根石部の状況	埋没		
積み替え回数	-	回以上				
石材調査	石材産地	自然石、割石	石質	多角形、長方形	デザイン	
	石材の加工					
	築石	幅 42.70 cm 高さ 33.10 cm	幅 - cm 高さ - cm			
	角脇石	幅 24.10 cm 高さ 33.50 cm	幅 - cm 高さ - cm			
	角石	幅 33.10 cm 高さ 32.70 cm	奥行 47.10 cm			
	角石	幅 - cm 高さ - cm	奥行 - cm			
石材調整加工について	<input checked="" type="checkbox"/> 矢穴 <input type="checkbox"/> ノミ痕 <input type="checkbox"/> ハツリ <input type="checkbox"/> スタレ <input type="checkbox"/> 刻印 <input type="checkbox"/> 転用石					
劣化度調査	影響の内容と種類	<input type="checkbox"/> 石材の破損 <input type="checkbox"/> 蟻生 <input type="checkbox"/> 後世の施設 <input checked="" type="checkbox"/> 人工的改変 <input type="checkbox"/> 石材の欠落 <input type="checkbox"/> 排水処理 <input type="checkbox"/> 地盤				
	構築時期	資料絵図 [日本古城絵図]西海道之部(1) 322嶋原之城図 国立国会図書館蔵				
歴史調査	発掘調査	年月日	検出遺構・遺物			
	修理回数	回				
	修理経過	年月日	範囲	金額	万円	
図面関係	位置図					
	絵図					
備考	矢口長辺約7cmの矢穴あり					
調査年月日	2013/11/27		調査者	株式会社 とっぺん		

1227



森岳城跡石垣台帳 3D 石垣番号 1227

1227

ヌケ	フレ	スキマ	突出	ヘコミ	クズレ	ハラミ	影ヘコミ	水	転用石	矢穴	刻印
○	▲	◇	■	×	⊙	⊗	⊘	●	◑	◒	✚

森岳城跡石垣台帳 3D 石垣番号 1227

1227\_01

1227\_02



ヌケ	フレ	スキマ	突出	ヘコミ	クズレ	ハラミ	影ヘコミ	水	転用石	矢穴	刻印
○	▲	◇	■	×	⊙	⊗	⊘	●	◑	◒	✚


1227\_03

1227\_04

ヌケ	フレ	スキマ	突出	ヘコミ	クズレ	ハラミ	影ヘコミ	水	転用石	矢穴	刻印
○	▲	◇	■	×	⊙	⊗	⊘	●	◑	◒	✚

森岳城跡石垣台帳 3D 石垣番号 1228

全体調査	地区名	本丸内周	上部構造物	現在	植栽	過去	その他資料(尺)					
	矩高		現況(m)		絵図(間、尺)							
			左	2.56	m							
			中央	3.19	m							
	垂直高		右	2.78	m							
			左	2.54	m							
			中央	3.03	m							
	天端長		右	2.69	m							
			左	46.31	m							
	基礎長		46.38	m								
	勾配		隅角左	80.20	度							
			左	83.40	度							
			中央	75.70	度							
			右	70.30	度							
			隅角右	103.50	度							
面積(立面積㎡)		128.40	㎡	空中写真での状況		有						
反り		無		根石部の状況		埋没						
積み替え回数		2	回以上									
石材調査	石材産地			石質		テイスait						
	石材の加工		自然石、粗削石、割石	石材の形状		多角形、楕円形						
	石材の大きさ (対象の平均値)	築石	幅	59.70 cm	高さ	31.50 cm	縦	-	cm	高さ	-	cm
		角脇石	幅	51.20 cm	高さ	39.90 cm	縦	-	cm	高さ	-	cm
		角石	幅	39.80 cm	高さ	40.20 cm	奥行	132.10 cm				
		角石	幅	-	高さ	-	奥行	-	cm			
	石材調整加工について	<input checked="" type="checkbox"/> 矢穴 <input checked="" type="checkbox"/> ノミ痕 <input type="checkbox"/> ハツリ <input type="checkbox"/> スタレ <input checked="" type="checkbox"/> 刻印 <input type="checkbox"/> 転用石										
	劣化度調査	影響の内容と種類	<input checked="" type="checkbox"/> 石材の破壊 <input checked="" type="checkbox"/> 雑草 <input type="checkbox"/> 後世の施設 <input checked="" type="checkbox"/> 人工的改変 <input checked="" type="checkbox"/> 石材の欠落 <input type="checkbox"/> 排水処理 <input type="checkbox"/> 地盤 上層雑草あり									
		構築時期										
	歴史調査	資料絵図	日本古城絵図(西海道之部(1) 322嶋原之城図) 国立国会図書館蔵									
発掘調査		年月日									検出遺構・遺物	
修理回数		回										
修理経過		年月日	範囲	金額	万円							
図面関係	位置図											
	絵図											
備考	左側隅角部あり、1227の石垣築く以前に使用されていた											
調査年月日	2013/11/27			調査者	株式会社 とっぺん							



森岳城跡石垣台帳 3D 石垣番号 1228

1228

タケ	ワレ	スキマ	突出	ヘコミ	クズレ	ハラミ	ぬこぼ	水	転用石	矢穴	刻印
○	▲	◇	■	△	●	◎	☉	☂	◆	◇	+


森岳城跡石垣台帳 3D 石垣番号 1228

1228\_01




ヌケ	フレ	スキマ	突出	ヘコミ	クズレ	ハラミ	影ヘコミ	木	転用石	矢穴	刻印
○	▲	◇	⬆	⊗	⊕	⊖	⊙	⊛	⊜	⬆	+

1228\_03




ヌケ	フレ	スキマ	突出	ヘコミ	クズレ	ハラミ	影ヘコミ	木	転用石	矢穴	刻印
○	▲	◇	⬆	⊗	⊕	⊖	⊙	⊛	⊜	⬆	+

1228\_02




1228\_04




森岳城跡石垣台帳 3D 石垣番号 1228

1228\_05




ヌケ	フレ	スキマ	突出	ヘコミ	クズレ	ハラミ	影ヘコミ	木	転用石	矢穴	刻印
○	▲	◇	⬆	⊗	⊕	⊖	⊙	⊛	⊜	⬆	+

1228\_07




ヌケ	フレ	スキマ	突出	ヘコミ	クズレ	ハラミ	影ヘコミ	木	転用石	矢穴	刻印
○	▲	◇	⬆	⊗	⊕	⊖	⊙	⊛	⊜	⬆	+



1228\_06

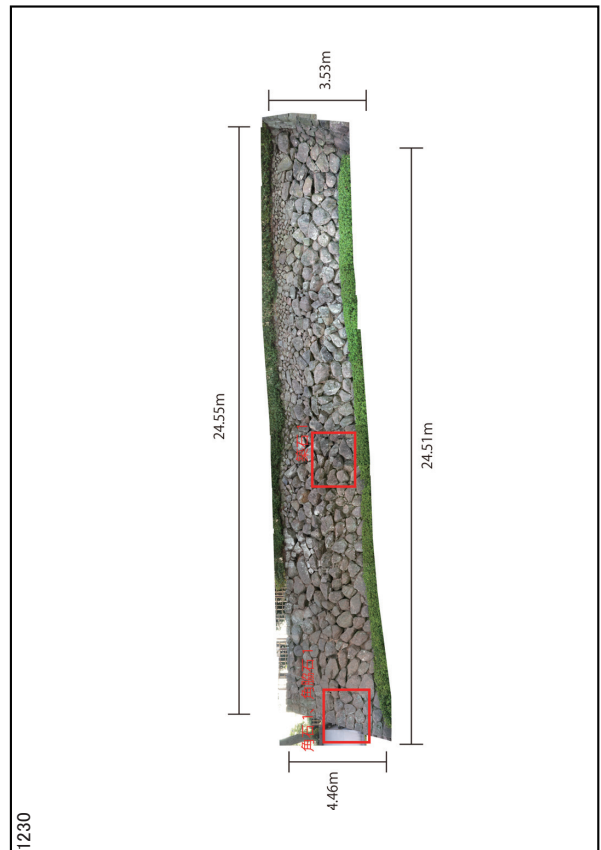


1228\_08




森岳城跡石垣台帳 3D 石垣番号 1230

全体調査	地区名	本丸内周	上部構造物	現在	掃	過去	その他資料(尺)	
	矩高	左	現況(m)		絵図(間、尺)			
		中央	4.73	m				
		右	4.19	m				
	垂直高	左	3.61	m	4間			
		中央	4.64	m				
		右	4.07	m				
	天端長		24.55	m				
	基底長		24.51	m				
	勾配	隅角左	80.80	度				
		左	79.70	度				
		中央	76.30	度				
		右	78.00	度				
		隅角右	107.30	度				
	面積(立面積㎡)		102.42	㎡	空中写真での状況	有		
反り		無		根石部の状況	埋没			
積み替え回数		2	回以上					
石材調査	石材産地		自然石、粗削石		石質	デザイン		
	石材の加工				石材の形状	多角形		
	石材の大きさ (対象の平均値)	築石	幅	53.50	cm	高さ	49.60	cm
		角脇石	幅	-	cm	高さ	-	cm
		角石	幅	58.20	cm	高さ	33.90	cm
		角石	幅	-	cm	高さ	-	cm
	石材調整加工について		<input checked="" type="checkbox"/> 矢穴 <input type="checkbox"/> ノミ痕 <input type="checkbox"/> ハツリ <input type="checkbox"/> スタレ <input type="checkbox"/> 刻印 <input type="checkbox"/> 転用石					
	劣化度 調査	影響の内容と種類		<input checked="" type="checkbox"/> 石材の破損 <input type="checkbox"/> 蟻害 <input type="checkbox"/> 後世の施設 <input type="checkbox"/> 人工的改変 <input checked="" type="checkbox"/> 石材の欠落 <input type="checkbox"/> 排水処理 <input type="checkbox"/> 地盤				
		備考		上部構造物にモルタル、継ぎ目あり 上部目地にモルタル、継ぎ目あり				
	歴史調査	構築時期						
資料絵図		日本古城絵図(西海道之部(1)322嶋原之城図) 国立国会図書館蔵						
発掘調査		年月日	検出遺構・遺物					
修理経過		年月日	範囲	金額	万円			
図面関係	位置図		絵図					
								
備考	左隅角部積み							
調査年月日		2013/11/27		調査者		株式会社 とっぺん		




森岳城跡石垣台帳 3D 石垣番号 1230




森岳城跡石垣台帳 3D 石垣番号 1230

1230\_01




ヌケ	ウレ	スキマ	突出	へこみ	クズレ	ハラミ	曲へこみ	木	転用石	矢穴	剝田
○	▲	◇	▲	×	○	○	○	●	▽	◆	+

1230\_02




1230\_03




ヌケ	ウレ	スキマ	突出	へこみ	クズレ	ハラミ	曲へこみ	木	転用石	矢穴	剝田
○	▲	◇	▲	×	○	○	○	●	▽	◆	+

1230\_04




森岳城跡石垣台帳 3D 石垣番号 1230

1230\_05



ヌケ	ウレ	スキマ	突出	へこみ	クズレ	ハラミ	曲へこみ	木	転用石	矢穴	剝田
○	▲	◇	▲	×	○	○	○	●	▽	◆	+

1230\_06



1230\_07

ヌケ	ウレ	スキマ	突出	へこみ	クズレ	ハラミ	曲へこみ	木	転用石	矢穴	剝田
○	▲	◇	▲	×	○	○	○	●	▽	◆	+

1230\_08