

幌内 8 遺跡
写真図版



1. 調査区全景(Ⅲ層調査前) N→




2. 調査区全景(Ⅴ層調査終了) NW→


図版2



1. S-3区 北東側斜面断面1 NW→



2. S-3区 北東側斜面断面2 NW→




3. S-6区 III層調査区断面 NW→



4. S-6区 V層調査区断面 NW→


図版3




1. T-5区 III層調査区断面 SW→



2. T-5区 V層調査区断面 SW→



3. U-5区 III層調査区断面 SW→



4. U-5区 V層調査区断面 SW→

図版4



1. 旧石器調査終了 N→



2. 旧石器トレンチ断面1 NW→




3. 旧石器トレンチ断面2 NW→




4. 旧石器トレンチ断面3 NW→



5. 調査区南西壁面Ⅷ～Ⅹ層断面 SW→

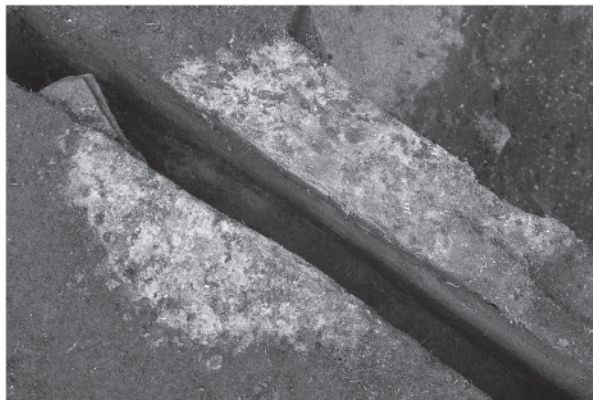


6. 旧石器トレンチ断面3拡大 NW→



7. 調査区南西壁面Ⅸ・Ⅹ層断面拡大 SW→

図版5




1. III F-01検出 S→



2. III F-01断面 SW→




3. III F-04検出 E→



4. III F-04断面 NE→




5. III F-04地山被熱層検出 NE→



6. III F-05検出 SW→



7. III F-05断面 S→

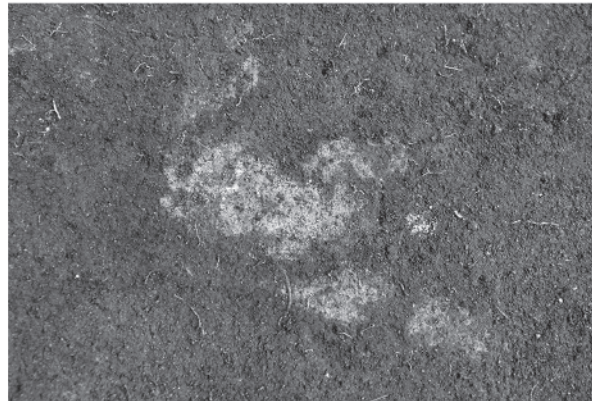


8. III FB-01.A検出 NW→


図版6



1. III FB-01.A断面 NW→



2. III FB-02検出 N→



3. III FB-02.A・C断面 W→



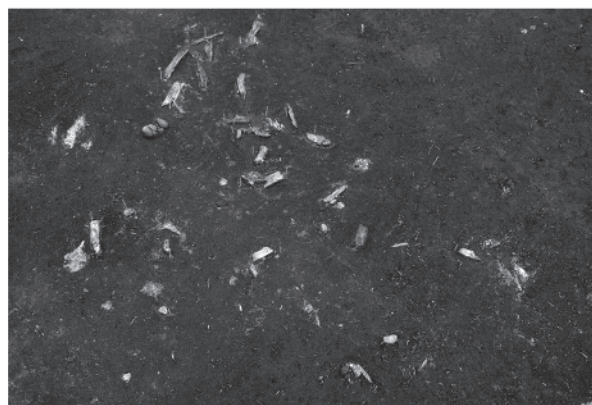
4. III BB-01・III SB-01・III FB分布状態 N→



5. III BB-01.A検出1 NW→




6. III BB-01.A検出2 NE→



7. III BB-01.B検出 NW→

図版7



1. III BB-01.C検出1 N→



2. III BB-01.C検出2 NW→



3. III BB-11検出 N→




4. III KP-01(左)・02(右)完掘 W→



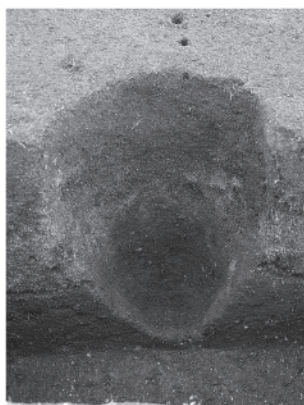
5. III KP-01(左)・02(右)・III FB-04断面 W→



6. III KP-03完掘 NW→



7. III KP-03断面 NW→



8. III KP-04完掘 SW→



9. III KP-04断面 SW→




10. III KP-05完掘 NE→




11. III KP-05断面 NE→


図版8




1. ⅢKP-06完掘 NE→ 2. ⅢKP-06断面 NE→ 3. ⅢKP-07完掘 NE→ 4. ⅢKP-07断面 NE→



5. ⅢKP-08完掘 SE→ 6. ⅢKP-08断面 SE→ 7. ⅢKP-09完掘 SW→ 8. ⅢKP-09断面 SW→




9. ⅢKP-10完掘 N→ 10. ⅢKP-10断面 N→ 11. ⅢKP-11完掘 SE→ 12. ⅢKP-11断面 SE→




13. ⅢKP-12完掘 NE→ 14. ⅢKP-12断面 NE→ 15. ⅢKP-13完掘 W→ 16. ⅢKP-13断面 W→


図版9




1. III KP-14完掘 NW→ 2. III KP-14断面 NW→ 3. III KP-15完掘 N→ 4. III KP-15断面 N→



5. III KP-16完掘 NW→ 6. III KP-16断面 NW→ 7. III KP-17完掘 NW→ 8. III KP-17断面 NW→




9. III KP-18完掘 W→ 10. III KP-18断面 W→ 11. III KP-19完掘 N→ 12. III KP-19断面 N→




13. III KP-20完掘 W→ 14. III KP-20断面 W→ 15. III KP-21完掘 NW→ 16. III KP-21断面 NW→


図版10



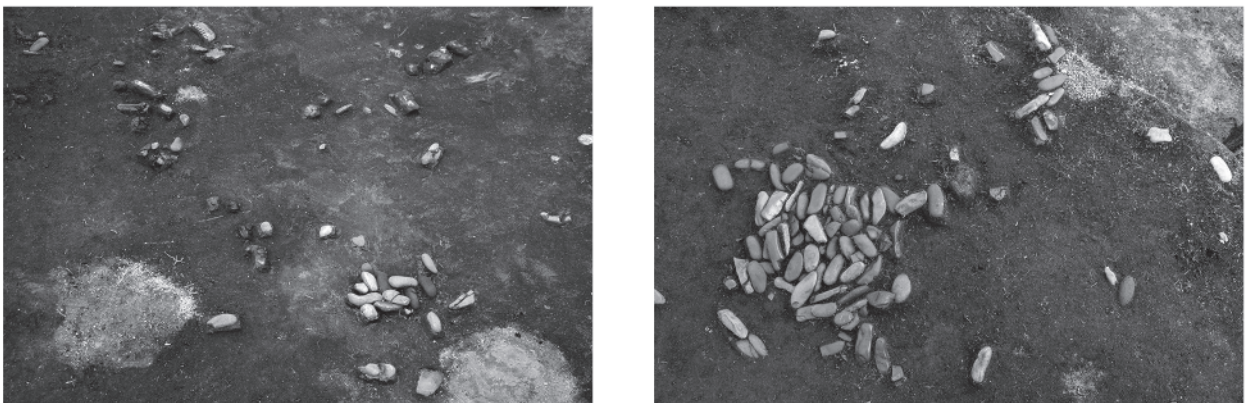
1. III KP-22完掘 E→ 2. III KP-22断面 E→ 3. III KP-23完掘 SE→ 4. III KP-23断面 SE→



5. III KP-24完掘 NW→ 6. III KP-24断面 NW→ 7. III KP-25完掘 SE→ 8. III KP-25断面 SE→



9. III KP-26完掘 SW→ 10. III KP-26断面 SW→ 11. R-6区付近III KP分布状態 W→



12. III SB-01検出 SE→

13. III SB-02検出 N→

図版11



1. III SB-03検出 NE→



2. III SB-04検出 N→



3. III SB-05検出 SE→



4. III SB-06検出 SE→




5. III SB-07検出 N→



6. III SB-08検出 NE→




7. III SB-09検出 S→



8. III SHB-01検出 E→


図版12



1. III F-02検出 S→



2. III F-02断面 SW→




3. III F-03検出 SW→



4. III F-03断面 NE→



5. III F-06検出 S→



6. III F-06断面 NE→




7. III F-07・III PB-01検出 W→



8. III F-07断面 SW→

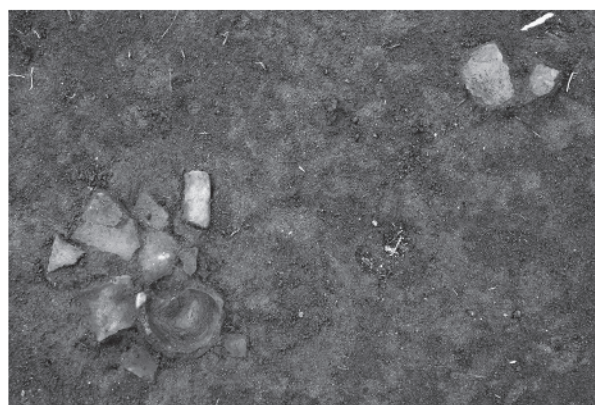
図版13



1. III F-08検出 SW→



2. III F-08断面 SE→



3. III PB-01検出 NW→



4. III PB-02検出 SE→




5. III PB-03検出 NW→



6. III PB-04検出 NW→




7. III PB-05(右)・III BB-06検出 NW→



8. III PB-06検出 NE→

図版14



1. III PB-07検出 E→




2. III SB-10検出1 SE→



3. III SB-10検出2 E→



4. III SB-10断面 NE→



5. III F-09被熱層検出(III SB-10下) NE→



6. III F-09断面(III SB-10下) NE→



7. III F-09完掘 N→




8. III SB-10調査状況 SE→


図版15




1. III BB-02検出 NE→



2. III BB-03(上)・04(下)検出 NW→



3. III BB-05検出 NE→



4. III BB-07検出 E→




5. III BB-08検出 NE→



6. III BB-09検出 E→




7. III BB-09断面 W→




8. III BB-10検出 SW→


図版16



1. VH-01完掘1 SW→



2. VH-01完掘2 E→



3. VH-01.HF01検出 E→




4. VH-01.HF01完掘 SW→




5. VH-01.HF01断面 SW→




6. VH-01.HP01完掘 NE→



7. VH-01.HP01断面 NE→




8. VH-01.HP02完掘 SW→



9. VH-01.HP02断面 SW→




10. VH-01.HP03完掘 NE→




11. VH-01.HP03断面 NE→

図版17



1. VH-01.HP04完掘 SE→ 2. VH-01.HP04断面 SE→ 3. VH-01.HP05完掘 NW→ 4. VH-01.HP05断面 NW→



5. VH-01.HP06完掘 SE→ 6. VH-01.HP06断面 SE→ 7. VH-01.HP07完掘 NW→ 8. VH-01.HP07断面 NW→



9. VP-01完掘 SE→



10. VP-01 A-Bライン断面 NW→

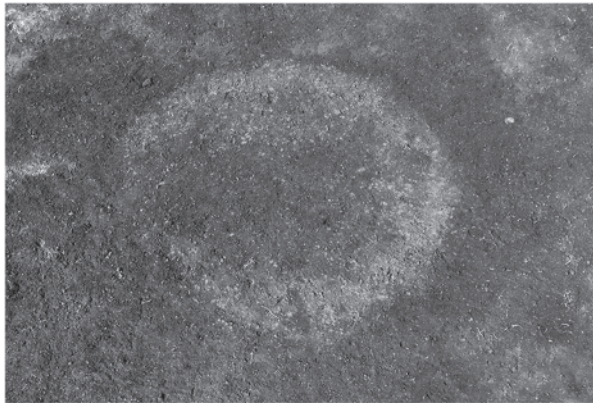


11. VP-01 C-Dライン断面 SW→



12. VP-01遺物出土状態 E→

図版18



1. VP-02検出 S→



2. VP-02完掘 SW→



3. VP-02断面 SW→



4. VP-03完掘 NW→



5. VP-03断面 NW→



6. VP-03遺物出土状態 N→



7. VP-04完掘 E→




8. VP-04断面 SE→

図版19



1. VP-05完掘 NW→




2. VP-05断面 NW→



3. VP-06完掘 SE→




4. VP-06断面 SE→




5. VP-07完掘 SW→



6. VP-07断面 SW→




7. VP-08完掘 NE→




8. VP-08断面 N→


図版20



1. VP-09完掘 S→



2. VP-09断面 S→



3. VAS-01検出 N→




4. VAS-01断面1 N→



5. VAS-01断面2 NE→



6. VAS-01灰層除去後 N→




7. VF-01検出 S→




8. VF-01断面 SW→


図版21



1. VF-02検出 S→



2. VF-02断面 SW→



3. VF-03検出 E→



4. VF-03断面 SE→



5. VF-04検出 E→



6. VF-04断面 E→




7. VF-05検出 E→



8. VF-05断面 NE→


図版22




1. VF-06検出 N→




2. VF-06断面 NW→



3. VF-07検出 SW→




4. VF-07断面 SW→



5. VF-08検出 S→



6. VF-08断面 S→




7. VF-09検出 W→




8. VF-09断面 W→

図版23



1. VF-10検出 W→




2. VF-10断面 NW→



3. VF-11検出 W→




4. VF-11断面 E→



5. VF-12検出 N→



6. VF-12断面 N→



7. VF-13検出 SW→



8. VF-13断面 SW→


図版24



1. VF-14検出 W→




2. VF-14断面 W→



3. VF-15検出 W→




4. VF-15断面 W→



5. VF-16検出 SW→



6. VF-16断面 SW→



7. VF-17検出 SW→



8. VF-17断面 SW→


図版25




1. VF-18検出 SE→




2. VF-18断面 SE→



3. VF-19検出 N→



4. VF-19断面 N→



5. VF-20検出 N→



6. VF-20断面 N→




7. VF-21検出 N→



8. VF-21断面 N→

図版26



1. VF-22検出 S→




2. VF-22断面 S→



3. VF-23検出 NW→



4. VF-23断面 NW→



5. VF-24検出 N→



6. VF-24断面 N→




7. VF-25検出 SW→



8. VF-25断面 SW→

図版27




1. VF-26検出 SW→




2. VF-26断面 S→



3. VF-27検出 E→




4. VF-27断面 NE→




5. VF-28検出 SE→



6. VF-28断面 E→




7. VF-29検出 SE→




8. VF-29断面 SE→


図版28



1. VF-30検出 SW→




2. VF-30断面 N→



3. VF-31検出 W→




4. VF-31断面 SW→



5. VF-32検出 W→



6. VF-32断面 W→




7. VF-33検出 W→



8. VF-33断面 SW→


図版29



1. VF-34検出 SW→




2. VF-34断面 SW→



3. VF-35検出 NE→




4. VF-35断面 NE→



5. VF-36検出 NW→



6. VF-36断面 W→




7. VF-38検出 NW→



8. VF-38断面 NW→

図版30



1. VF-39検出 NE→




2. VF-39断面 NE→




3. VF-40検出 NW→




4. VF-40断面 NW→



5. VF-41検出 N→



6. VF-41断面 N→




7. VF-42検出 NW→




8. VF-42断面 NW→


図版31




1. VF-43検出 NW→



2. VF-43断面 NW→



3. VF-44検出 S→



4. VF-44断面 S→



5. VPB-01検出 N→



6. VPB-02検出 NE→



7. VPB-03検出 NW→



8. VPB-04検出 NW→


図版32



1. VSB-01検出1 E→



2. VSB-01検出2 S→



3. VFCB-01検出 N→



4. 調査状況1



5. 調査状況2




6. 調査状況3



7. 調査状況4



8. 調査状況5



1. アイヌ文化期遺構出土遺物

III SB-01



※任意縮尺

1

III SB-02



※任意縮尺

2

III SB-03



※任意縮尺

3

III SB-04



※任意縮尺

4

III SB-05



※任意縮尺

5

III SB-06



※任意縮尺

6

2. III SB出土礫(1)

図版34
ⅢSB-07




ⅢSB-08



ⅢSB-09




1. ⅢSB出土礫(2)



2. アイヌ文化期包含層出土遺物

図版35



III F・III BB・III PB出土遺物


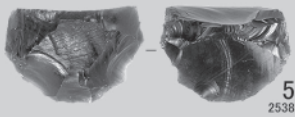

図版36

ⅢPB-02



ⅢPB-02 ZP22A内面(任意縮尺)

ⅢPB-03(ⅢPB-07同一個体片あり)




0 2 : 3 3cm
5-6:

0 1 : 3 5 10cm
1~4-7-8

ⅢPB-02・03出土遺物

図版37

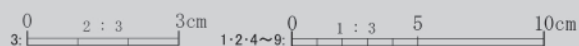
ⅢPB-04



ⅢPB-05




ⅢPB-06




ⅢPB-04~06出土遺物

図版38



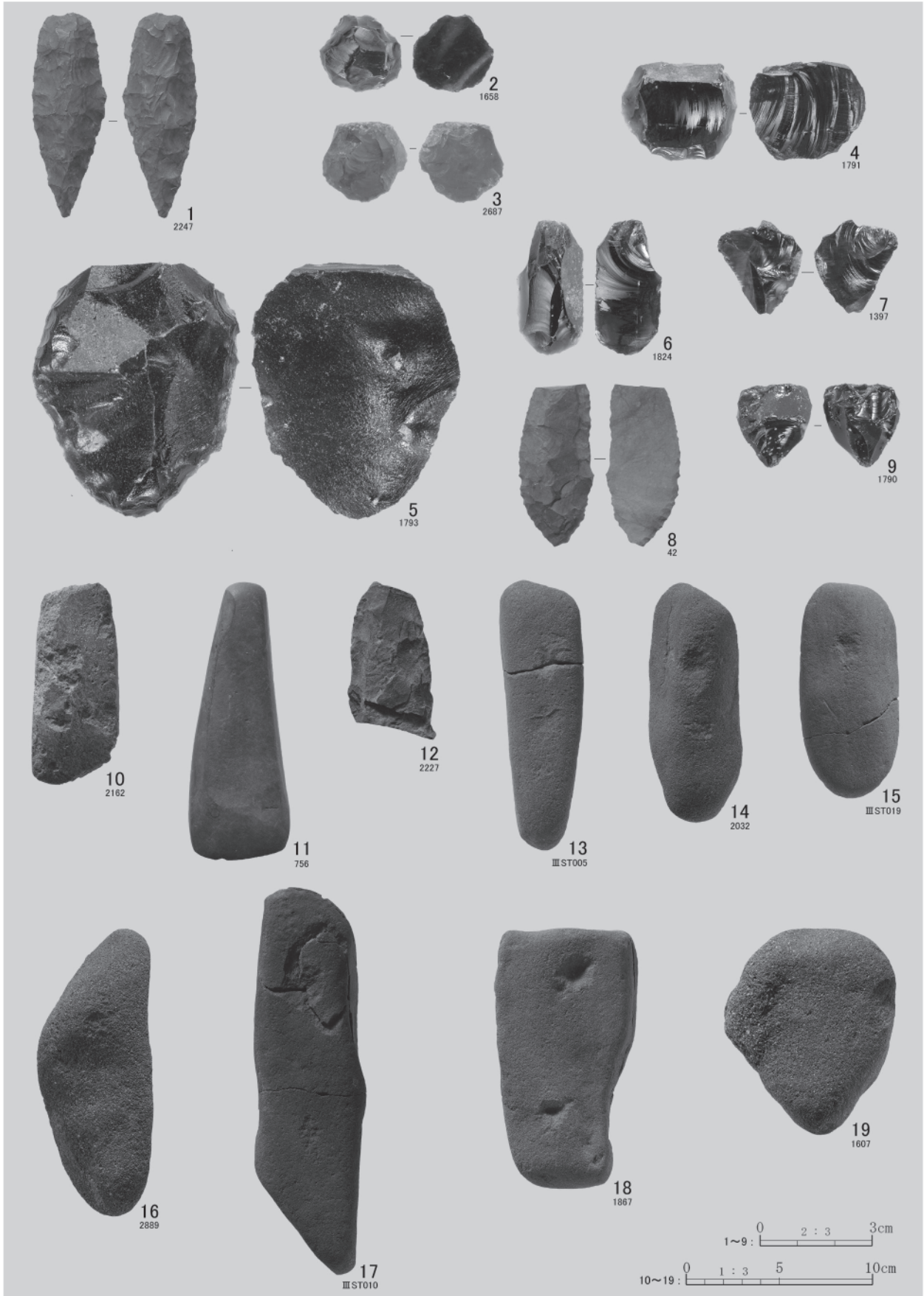
III SB-10出土遺物

図版39




続縄文文化期 包含層出土土器・土製品

図版40




続縄文文化期 包含層出土剥片石器及び礫石器(1)




続縄文文化期 包含層出土礫石器(2)

図版42




VH-01・VP-01出土遺物

図版43




VP・VF・VPB出土遺物

図版44



V SB-01出土遺物



59
13865

60
VST028

61
11282

59 右側面敲打痕拡大


※(任意縮尺)

0 1:5 10 20cm

0 1:3 5 10cm

V SB-01出土礫石器

図版46




縄文時代 包含層出土土器(1)

図版47




縄文時代 包含層出土土器(2)

図版48




縄文時代 包含層出土土器(3)



縄文時代 包含層出土土器(4)

図版50




縄文時代 包含層出土土器(5)




縄文時代 包含層出土土器(6)

図版52




縄文時代 包含層出土土器(7)




縄文時代 包含層出土土器(8)

図版54




縄文時代 包含層出土土器(9)




縄文時代 包含層出土土器(10)

図版56

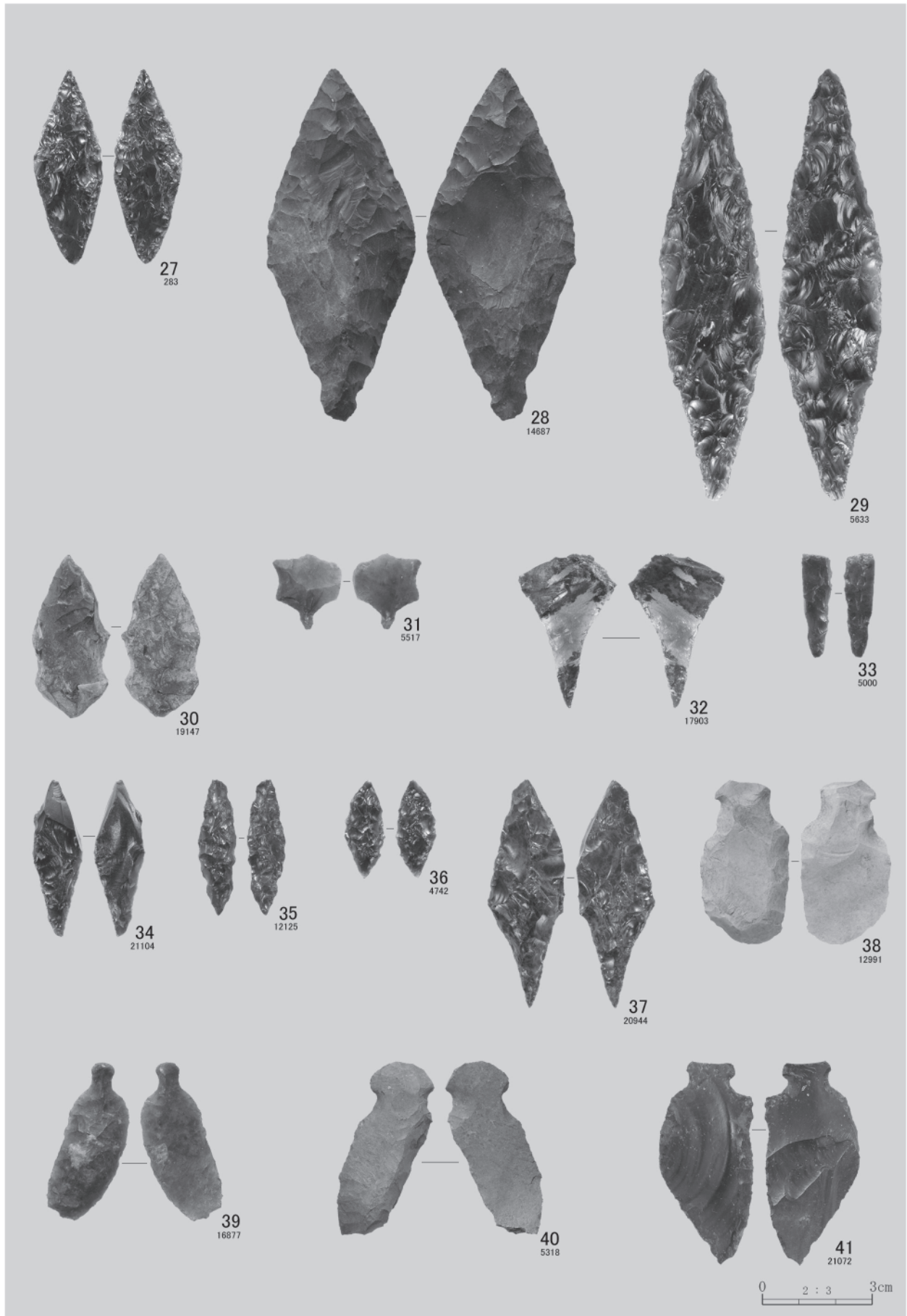


縄文時代 包含層出土土器(11)及び土製品



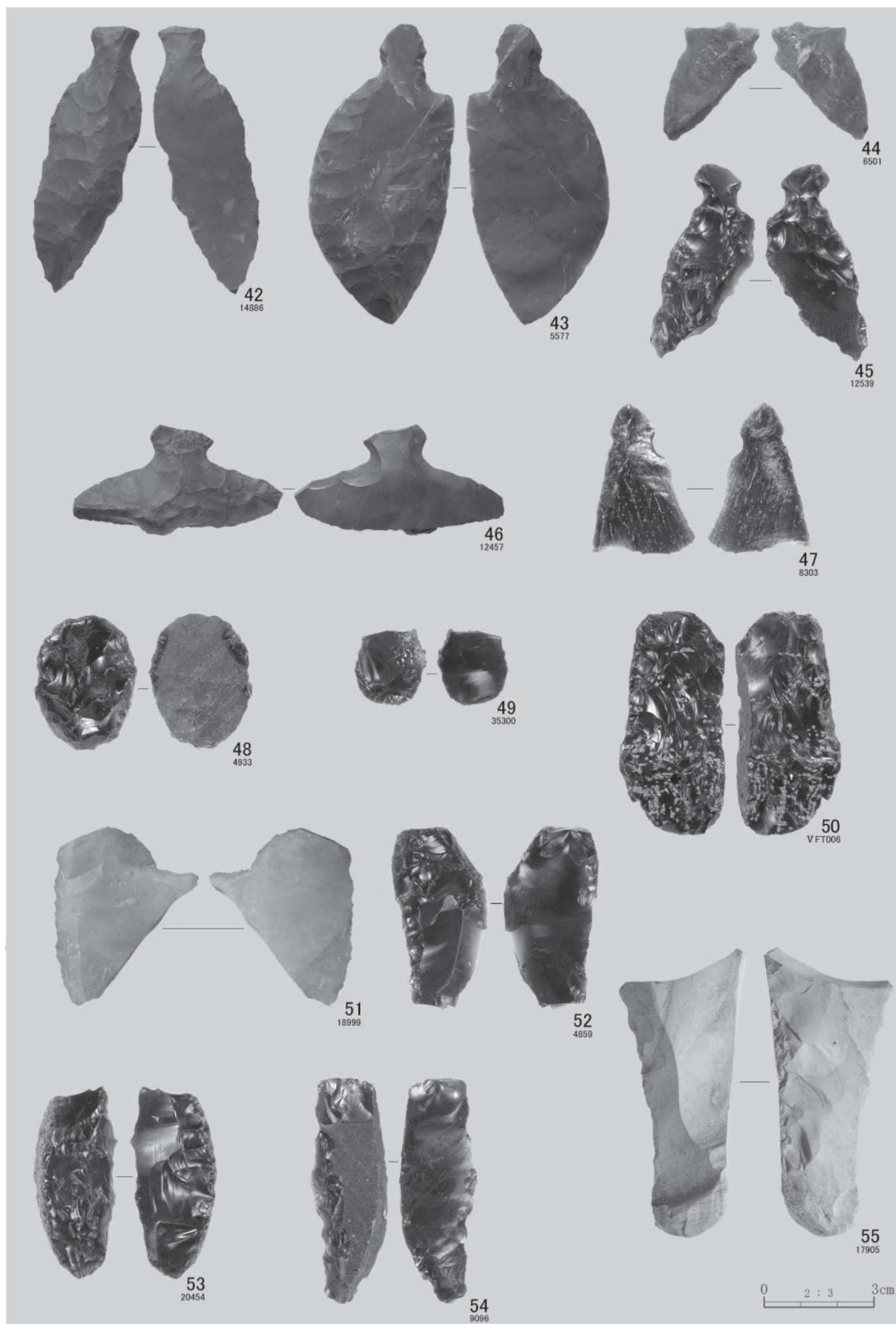
縄文時代 包含層出土剥片石器(1)

図版58



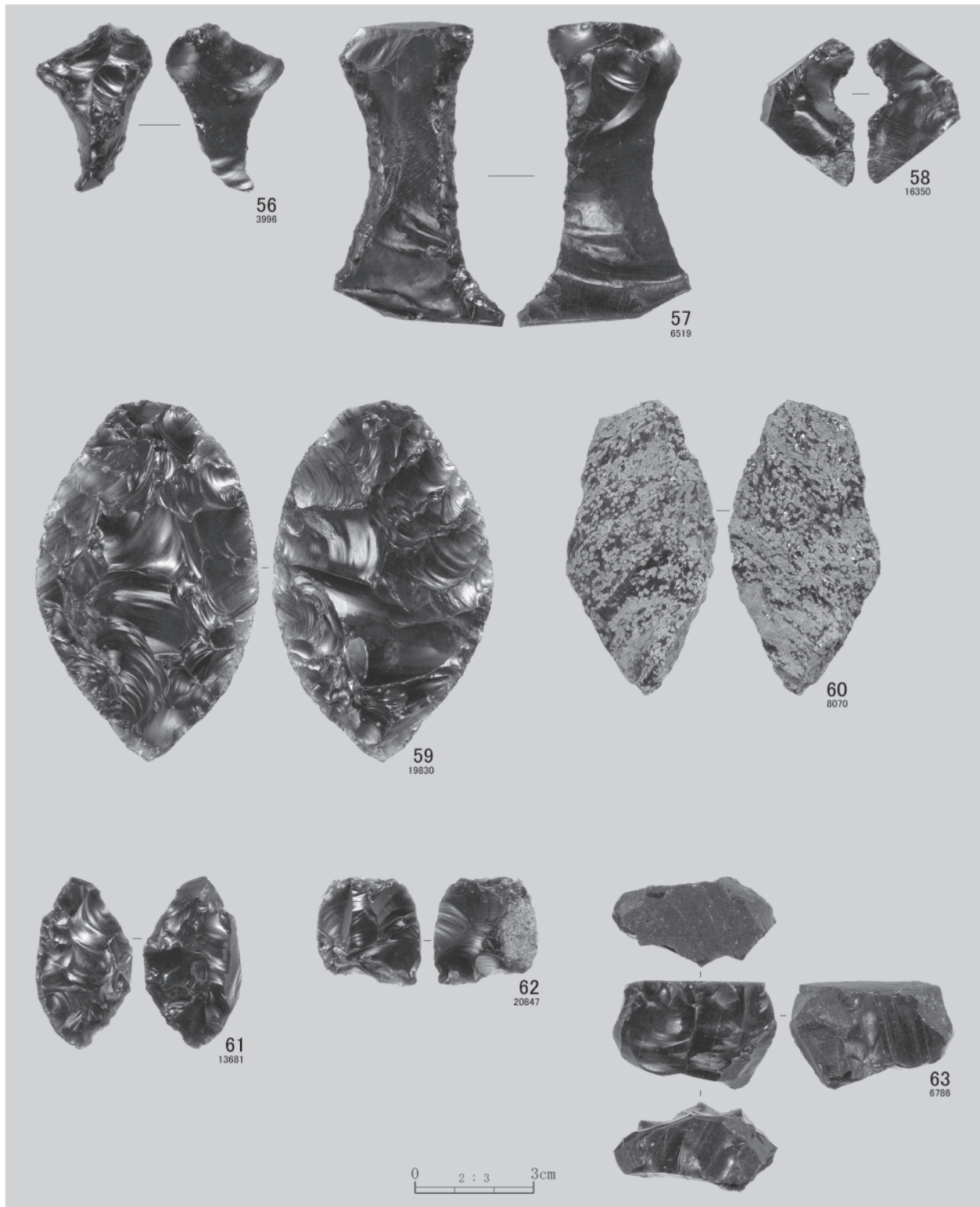
縄文時代 包含層出土剥片石器(2)

図版59




縄文時代 包含層出土剥片石器(3)

図版60




縄文時代 包含層出土剥片石器(4)




縄文時代 包含層出土礫石器(1)

図版62



縄文時代 包含層出土礫石器(2)



縄文時代 包含層出土礫石器(3)・石製品

報告書抄録

ふりがな	あつまちょう ほろない 8 いせき
書名	厚真町 幌内8遺跡
副書名	経営体育成基盤整備事業 1区上流地区 埋蔵文化財発掘調査
巻次	
シリーズ名	
シリーズ番号	
編著者名	奈良智法・乾 哲也・宮崎美奈子
編集機関	厚真町教育委員会
所在地	〒059-1601 北海道勇払郡厚真町京町165番地の1
発行機関	厚真町教育委員会
発行年月日	2020年 3月18日
ふりがな	ほろない8いせき
収録遺跡	幌内8遺跡
所在地	勇払郡厚真町字幌内564
市町村コード	01581
遺跡番号	136
北緯	42° 45′ 15″
東経	141° 58′ 20″
調査期間	2018年6月1日～11月16日(うち休止期間9月6日～10月3日)/2019年5月15日～5月31
調査面積	2018年 1,023㎡/2019年 528㎡(内数)
調査原因	経営体育成基盤整備事業
種別	集落跡
主な時代	中世アイヌ文化期、続縄文文化期、縄文時代早期～晩期
主な遺構	中世アイヌ文化期:焼土3ヵ所、焼土ブロック4ヵ所、礫集中9ヵ所、獣骨集中2ヵ所、杭跡26基・続縄文文化期:焼土6ヵ所、獣骨集中9ヵ所、土器集中7ヵ所、礫集中1ヵ所・縄文時代:竪穴式住居跡1軒、土坑9基、灰集中1ヵ所、焼土43ヵ所、土器集中4ヵ所、礫集中1ヵ所、フレイク・チップ集中1ヵ所
主な遺物	中世アイヌ文化期:刀子ほか金属製品・礫石器・礫 続縄文文化期:土器(汐見式相当、北大I式)・石器・礫 縄文時代:土器(天神山式、柏木川式、北筒式)・石器・フレイク・チップ・礫
要 約	
<p>中世アイヌ文化期においては、シカを中心とする未被熱の獣骨集中および礫集中が密集する地点を検出した。続縄文文化期では焼骨片の獣骨集中を9ヵ所と、礫集中1ヵ所を検出した。礫集中は小礫の集中で下位に焼土を伴う。周辺出土土器から前葉の汐見式に伴う遺構である。また、町内においては後葉の北大I式土器も比較的まとまって出土する遺跡である。縄文時代は早期から晩期まで幅広く出土しているが、中期後半の天神山式がまとまって出土する。竪穴式住居跡は1軒検出しており、土器から北筒式に相当すると思われる。</p>	

厚真町 幌内 8 遺跡

— 経営体育成基盤整備事業 1 区上流地区 埋蔵文化財発掘調査報告書 —

発 行 日 令和 2 年 3 月 18 日

編集・発行 厚真町教育委員会

〒059-1601 北海道勇払郡厚真町京町 165 番地の 1

TEL (0145) - 27 - 2495 FAX (0145) - 27 - 3178

印 刷 ひまわり印刷株式会社