


版 図



全景航空写真 (第5面 西半)



全景航空写真 (第5面 東半)

図版2 (その1)



第2面 全景 (南西から)



第2面 全景 (北東から)



第2面 東側 (南東から)



第2面 拡張区 (南から)

図版4 (その1)



第4面 全景 (南西から)



第4面 全景 (北東から)



第4面 東側 (南から)



第4面 拡張区 (南東から)


図版6 (その1)




2土坑・4溝（東から）



2土坑断面（南西から）



6土坑 (東から)



6土坑 遺物出土状況

図版8 (その1)



第5面 全景 (南西から)



第5面 全景 (北東から)




第5面 全景 (北東から)



第5面 拡張区土坑群 (南東から)

図版10 (その1)



11土坑 (北から)



12土坑 (北西から)



15溝 (南東から)



14溝 (南東から)

図版12 (その1)



16土坑 (北西から)



16土坑 (北西から)



17土坑断面 (北西から)



17土坑遺物出土状況

図版14 (その1)



21土坑 (南から)



31土坑 (南から)



81土坑 (北西から)



80土坑 (南東から)

図版16 (その1)



第6面 西側 (南東から)



第6面 全景 (北東から)

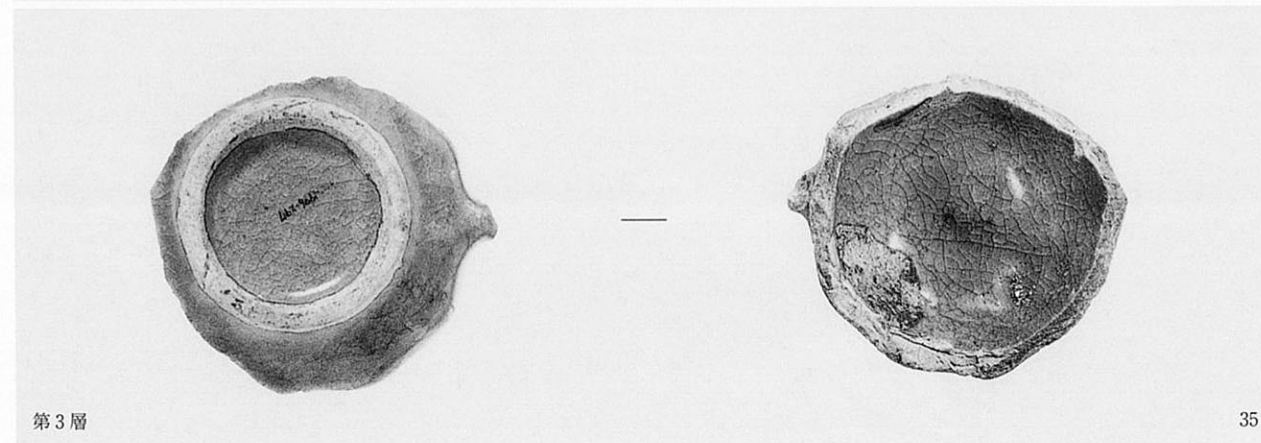

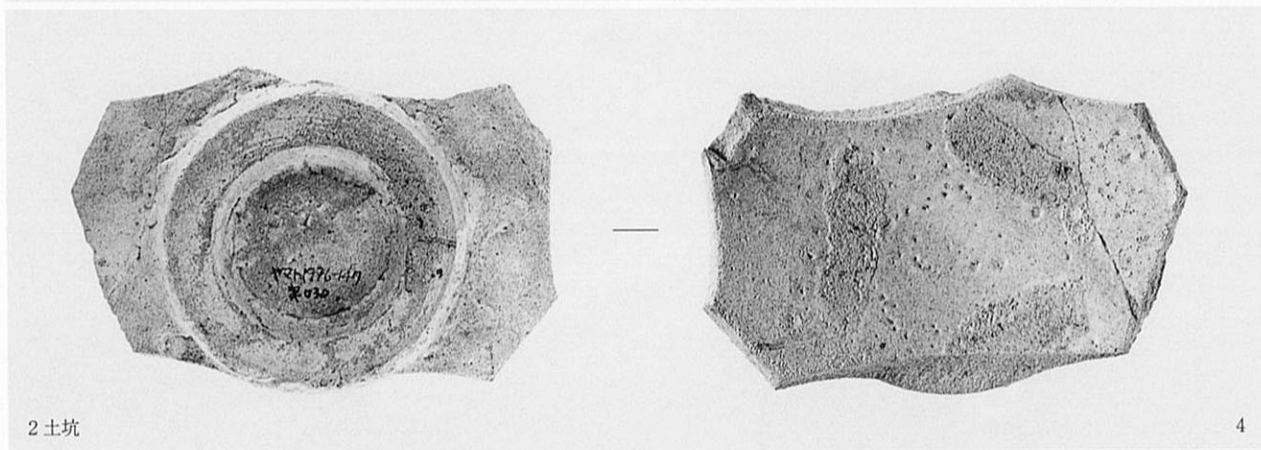



第6面 87溝 (南東から)





第6面 拡張区 (北東から)

図版18 (その1)





2土坑、第3層出土陶磁器





図版20 (その1)









図版22 (その1)






図版24 (その1)






図版26 (その1)



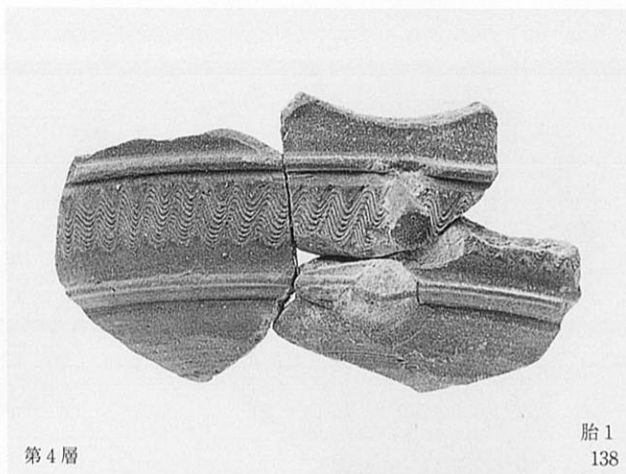
初期須恵器



17土坑


168 第4層

167



第4層

胎1
138




2土坑

171




17土坑

169



17土坑

胎4
170




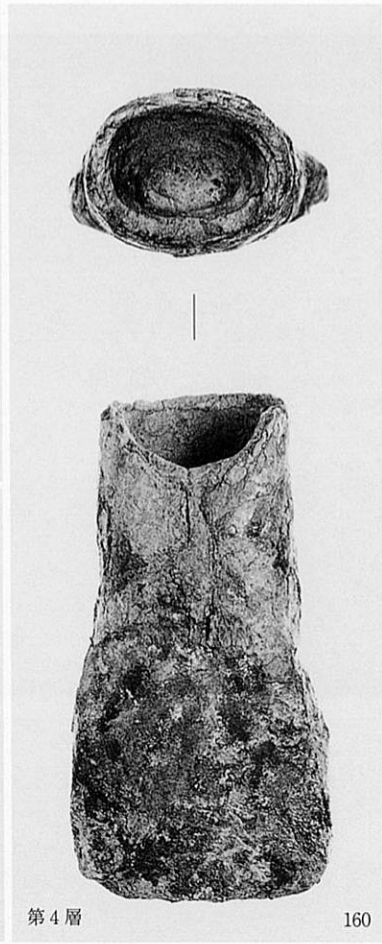

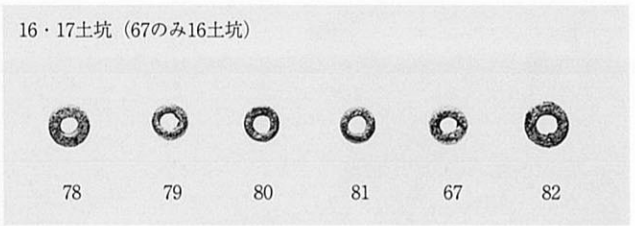



28土坑

172

図版28 (その1)



軒丸瓦、軒平瓦



図版30 (その2)



全景航空写真 (西半)



全景航空写真 (東半)




1 粘土取り穴完掘状況 (南より)




1 粘土取り穴断面 (南より)



1 粘土取り穴断面 (東より)




1 粘土取り穴断面 (東より)




15井戸断面 (南より)




1 粘土取り穴断面 (東より)



15井戸枠検出状況 (南より)




2 溝断面 (西より)



2 溝断面 (東より)



2 溝・11落ち (西より)




11落ち断面 (東より)



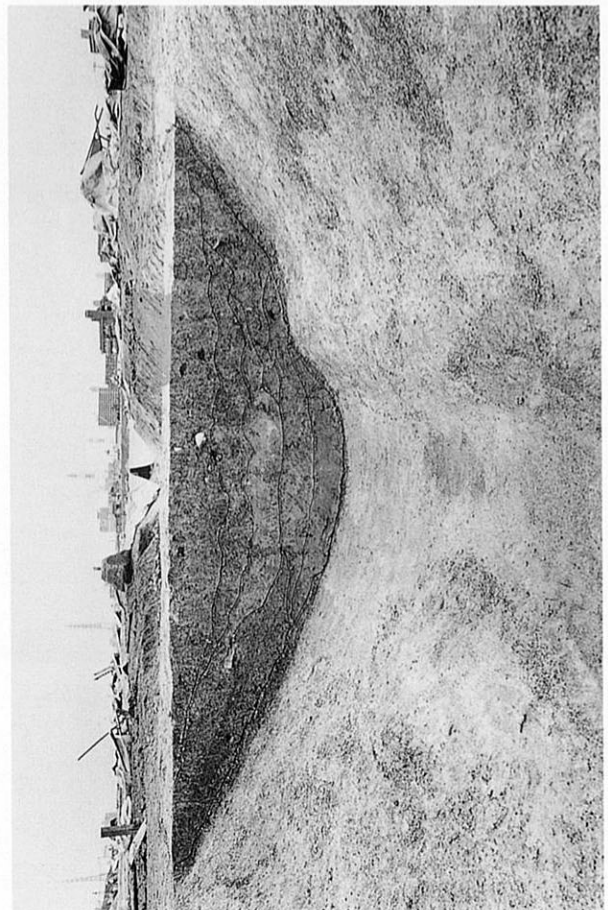
第5面東半全景 (南東より)




22溝遺物出土状況 (東より)




第5面西半全景 (南東より)




22溝断面 (東より)




第6面西半全景 (南東より)



第6面東半全景 (南東より)



第6面西半全景 (南より)




第6面東半全景 (南より)



127溝断面 (西より)



127溝断面 (西より)



65 (東) 溝下層遺物出土状況 (南より)



65 (東) 溝断面 (東より)

図版36 (その2)



92溝断面 (西より)




120溝断面 (南より)



120溝断面 (北より)



65溝断面 (西より)



66溝断面 (東より)




280溝断面 (東より)




67溝断面 (南より)



280溝遺物出土状況 (北より)



147井戸最上層遺物出土状況 (西より)



170井戸断面 (東より)



147井戸上層遺物出土状況 (東より)



170井戸遺物出土状況 (東より)



147井戸検出状況 (西より)



128井戸断面 (西より)



128井戸遺物出土状況 (西より)

図版38 (その2)



940土坑遺物出土状況 (東より)



129井戸遺物出土状況 (南より)



442土坑遺物出土状況 (南より)



819井戸遺物出土状況 (南より)



601井戸断面 (西より)



819井戸断面 (西より)



1481 (601内) 井戸遺物出土状況 (北より)



819井戸検出状況 (西より)



427井戸上層遺物出土状況 (西より)



427井戸中層遺物出土状況 (西より)



427井戸最下層遺物出土状況 (北より)



427井戸下層遺物出土状況 (北より)



585土坑中層遺物出土状況 (北より)



427井戸下層遺物出土状況 (北より)



585土坑下層遺物出土状況 (東より)


図版40 (その2)



1290土坑断面・遺物出土状況 (西より)



34土坑断面 (西より)



778井戸下層遺物出土状況 (東より)



34土坑遺物出土状況 (西より)



779井戸最下層遺物出土状況 (東より)



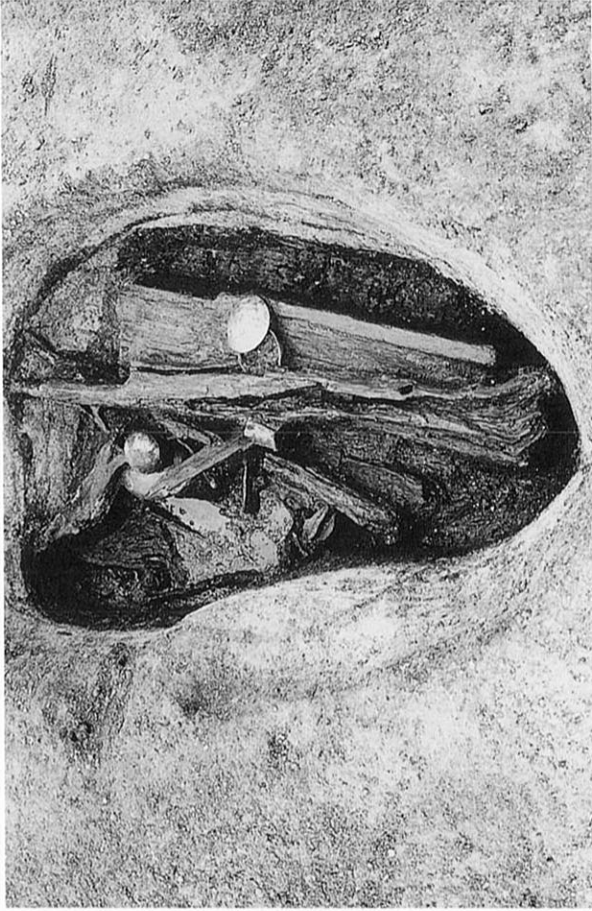
197土坑遺物出土状況 (北より)



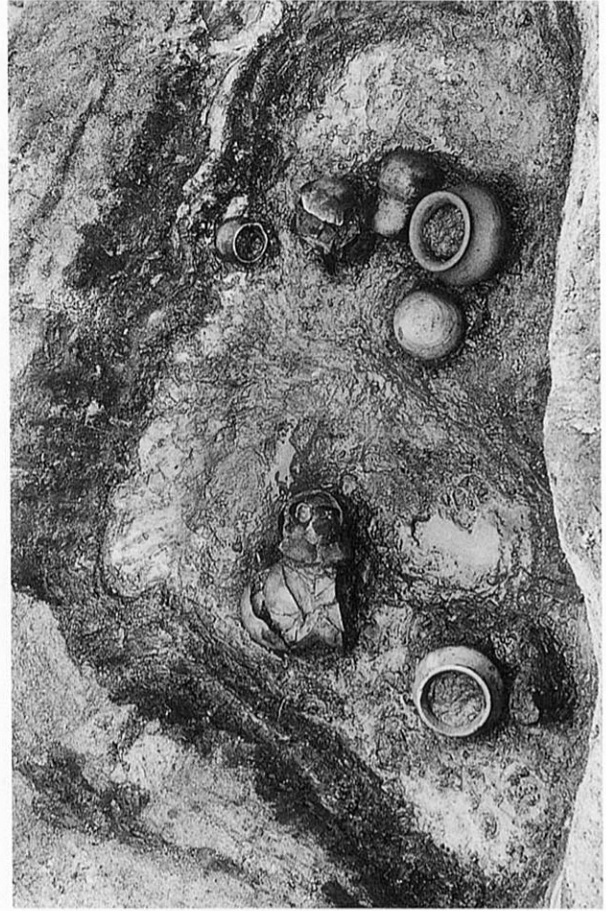
53土坑断面・遺物出土状況 (西より)




851土坑遺物出土状況 (南より)



1299井戸遺物出土状況(西より)



1299井戸下層遺物出土状況(北より)




460井戸遺物出土状況(西より)











460井戸下層遺物出土状況(西より)


図版42 (その2)



65・65 (東) 溝出土土器





図版44 (その2)






図版46 (その2)






図版48 (その2)




92・127溝、519・715ピット、508・1483井戸、124・549黒褐色シルト、第1・5層出土土器







57・151溝、229・543・811ピット、441・504・601・819井戸、58土坑出土土器

図版50 (その2)




940・1155・1344ピット、147・846・848井戸、60土坑出土土器




22・123・143溝、262ピット、466・504井戸出土土器

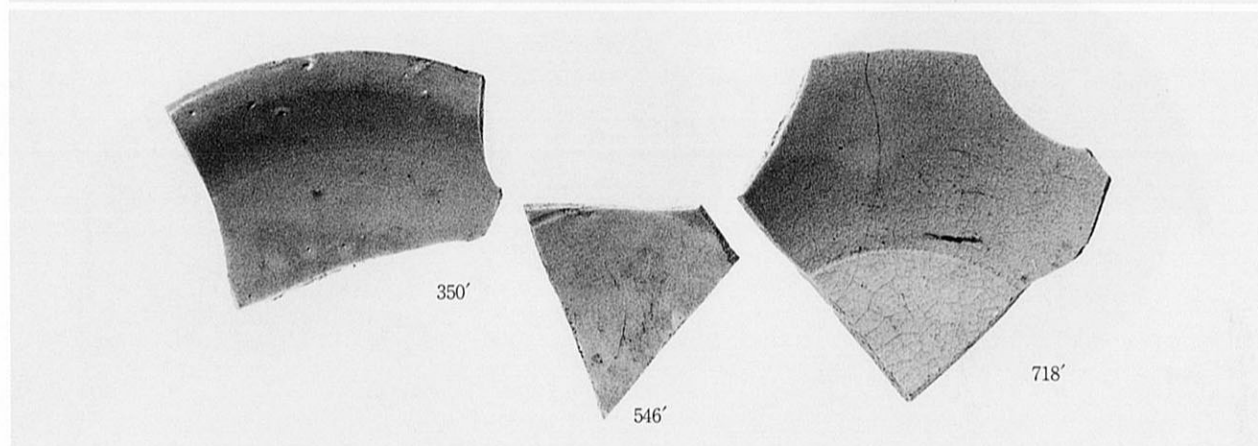
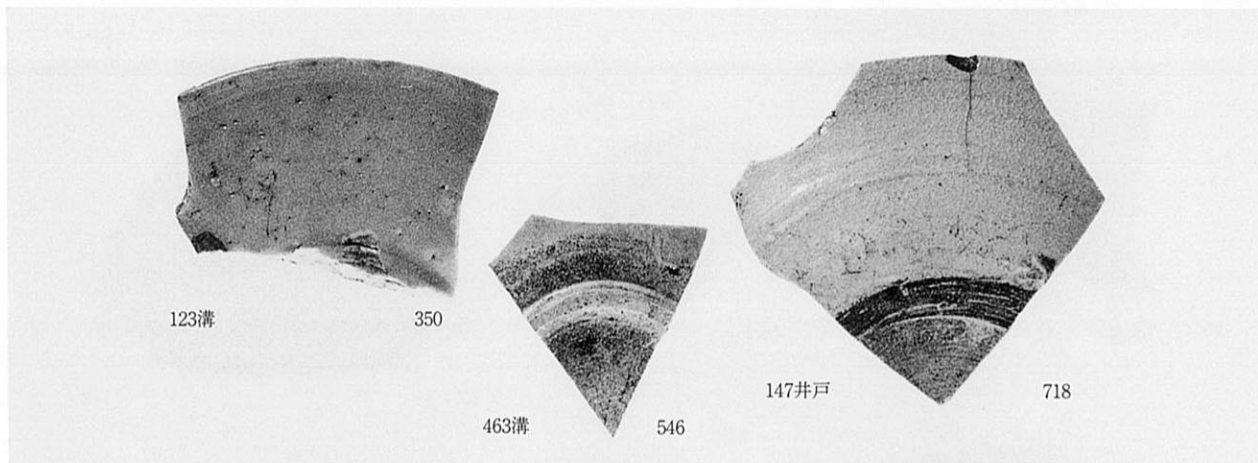
図版52 (その2)



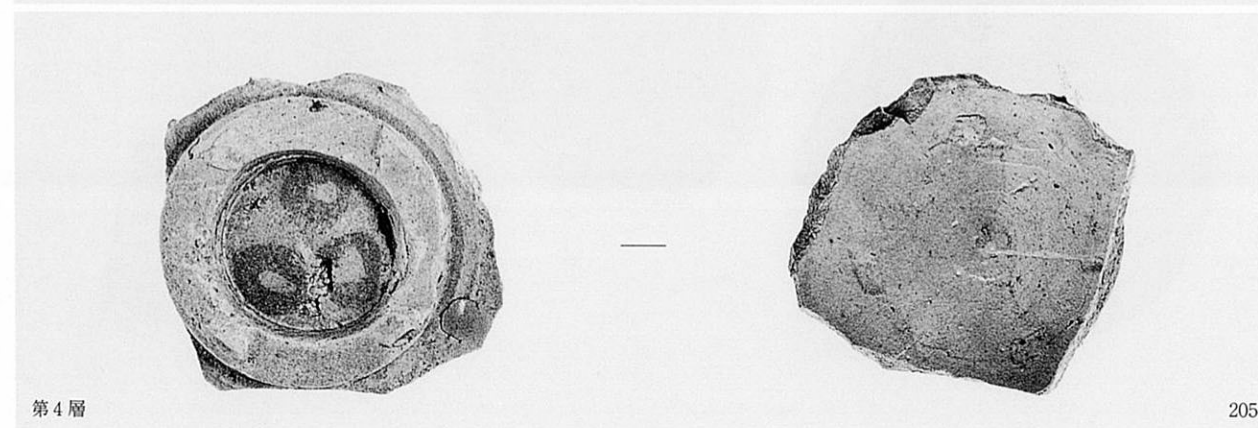
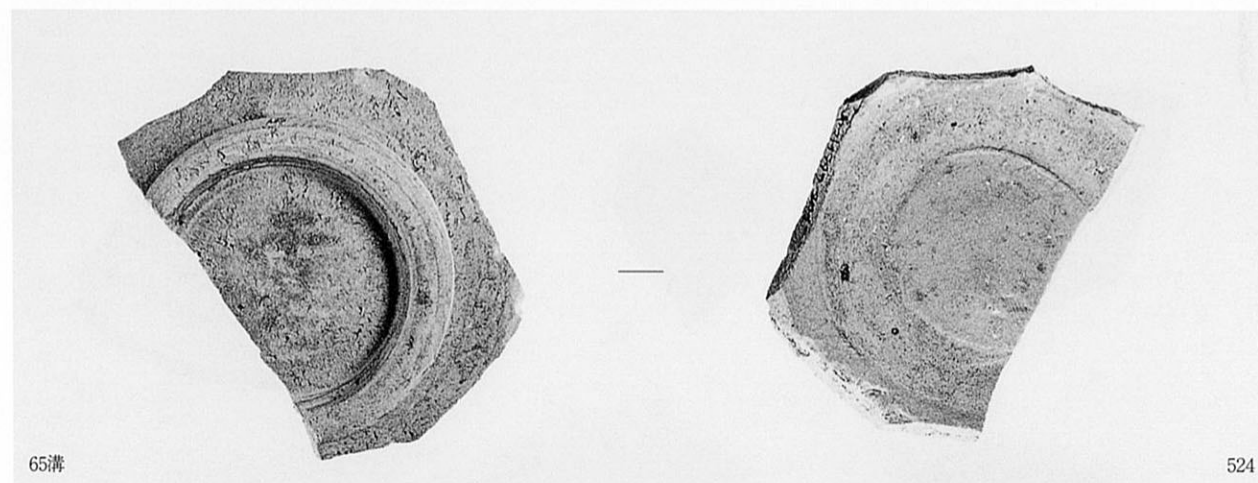
65・66溝、36・819井戸、464黒褐色シルト出土陶磁器 (外面)



同上 (内面)

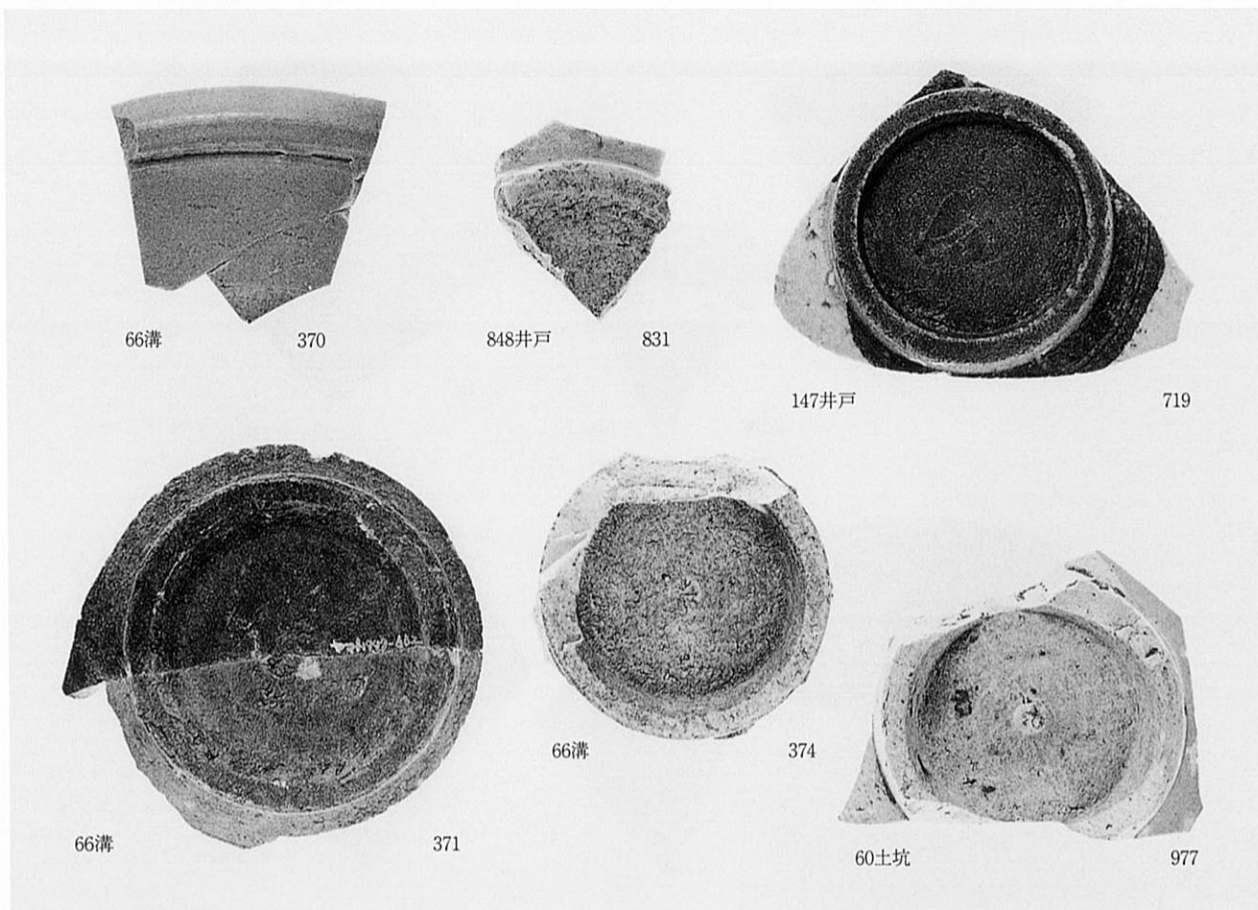


123・463溝、147井戸出土陶磁器




65溝、第4層出土陶磁器

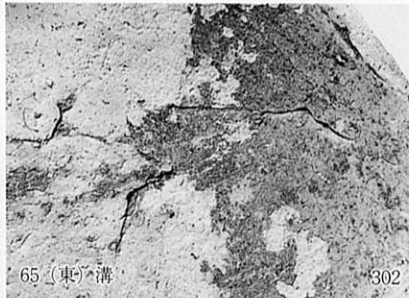
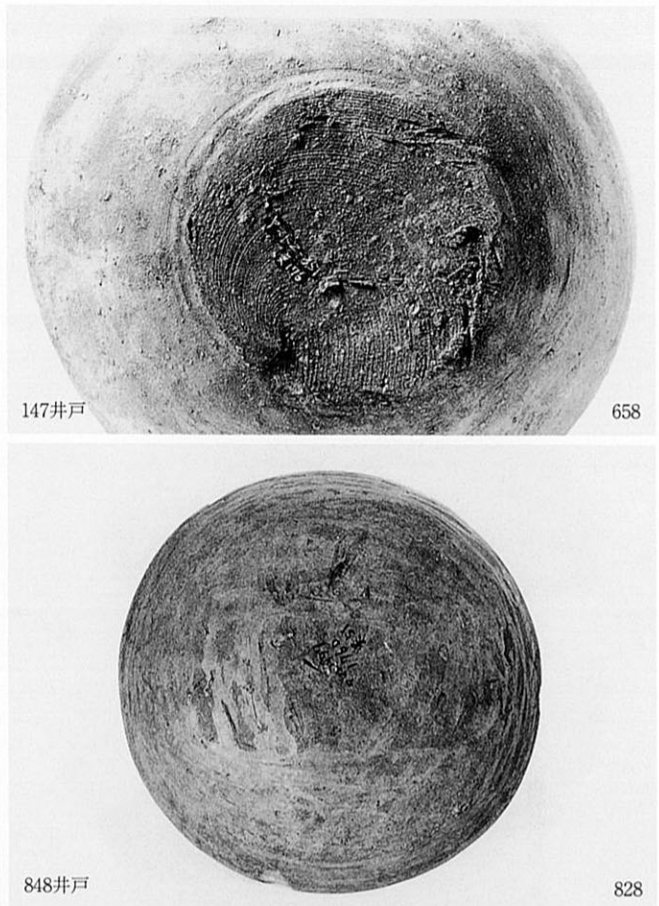

図版54 (その2)



66溝、147・848井戸、60土坑出土陶磁器 (外面)





同上 (内面)



成形・調整痕他

図版56 (その2)






460井戸出土土器

図版58 (その2)




778井戸出土土器



胎18
1145




胎19
1144



胎57
1148




1163







胎27
1143




図版60 (その2)





427井戸出土土器



図版62 (その2)




1299井戸出土土器





胎99
1224



胎100
1223



426井戸

1177



486土坑

1253




486土坑

1251



486土坑

1237



486土坑

1254






1039土坑


1332

図版68 (その2)








図版70 (その2)




517ピット、851・1290土坑出土土器




図版72 (その2)



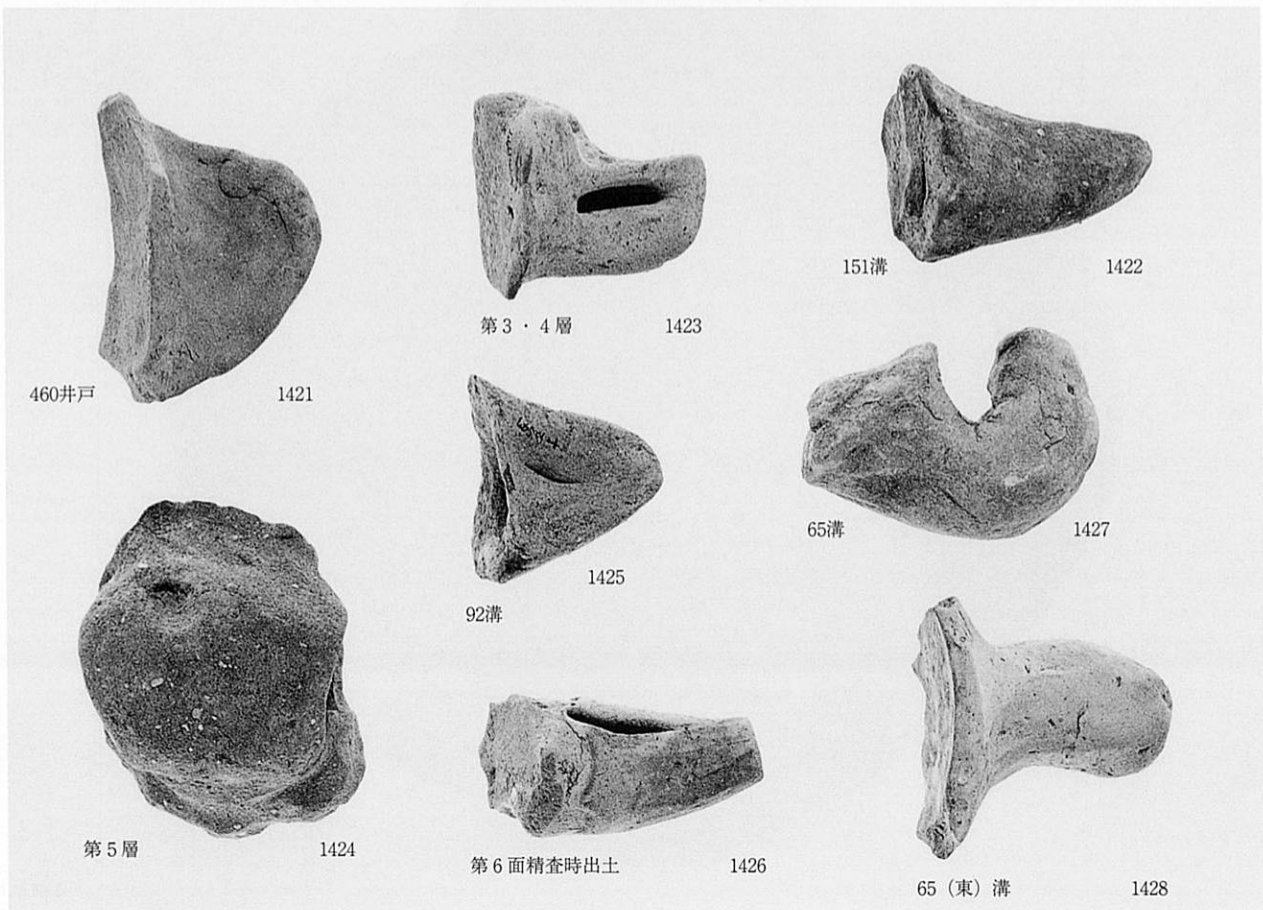


34土坑出土土器


図版74 (その2)



韓式系土器



把手各種



図版76 (その2)



858土坑

胎37
1302

92溝

胎70
295

585土坑

1276

460井戸

1081

851土坑

胎20
1310

427井戸


胎105
1439

427井戸


胎38
1147

486土坑


胎41
1264




初期須恵器蓋




初期須恵器壺・甕



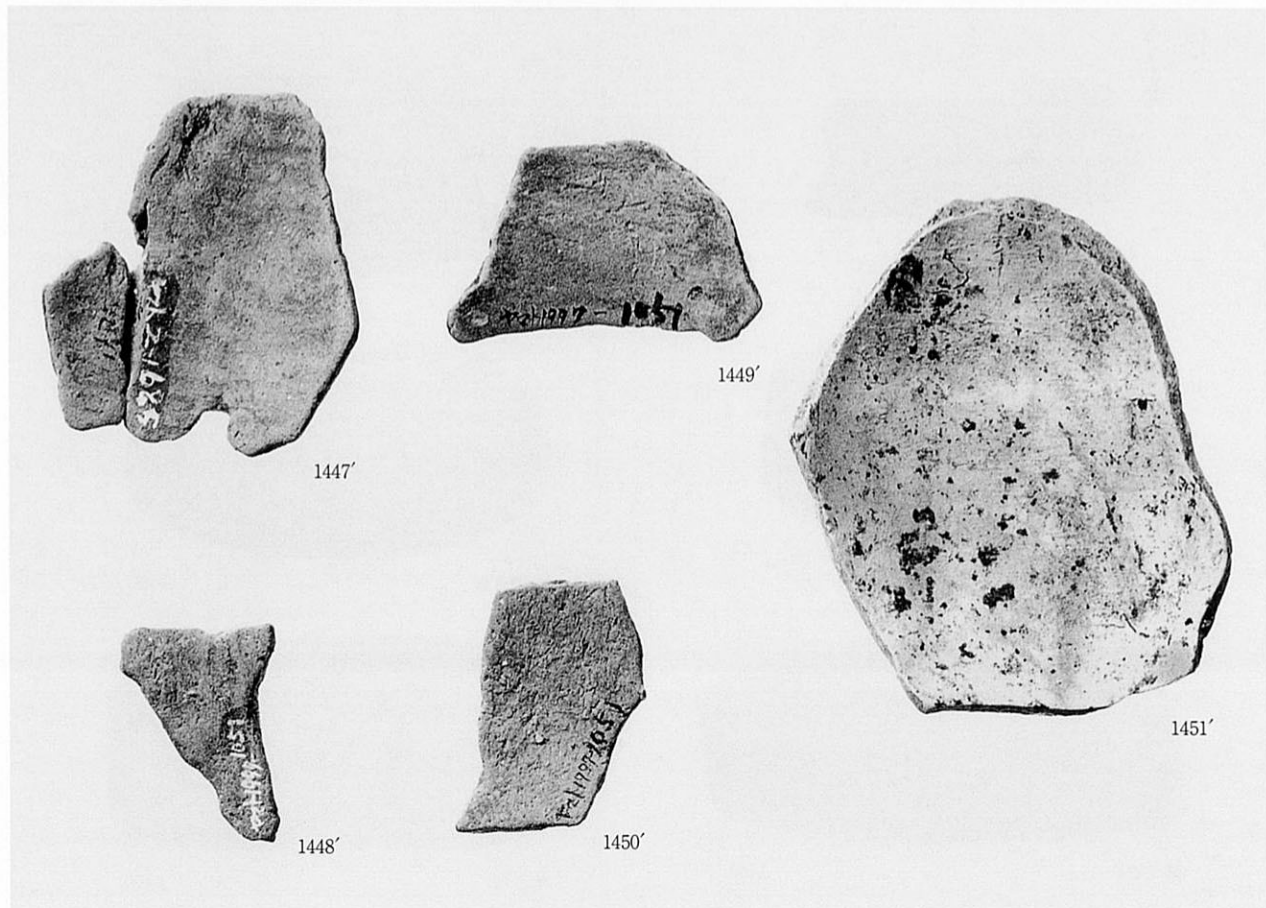
初期須恵器甕



初期須恵器器台




製塩土器 (外面)




同上 (内面)

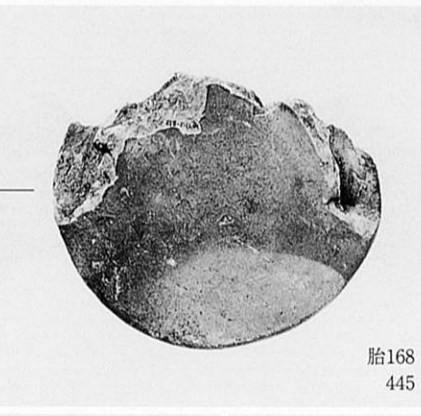



図版80 (その2)




須恵器溶着痕



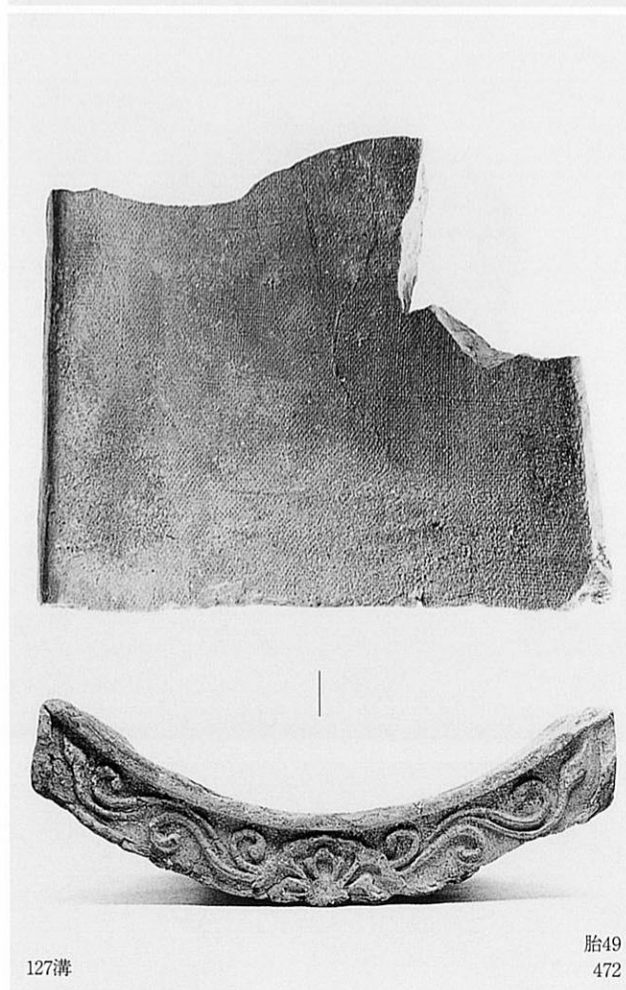

土錘







図版82 (その2)




軒丸瓦、軒平瓦



図版84 (その2)

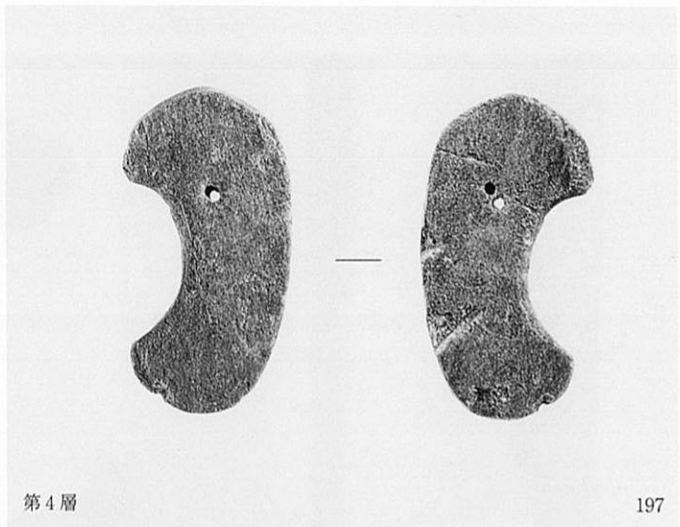


鬼瓦、礎石



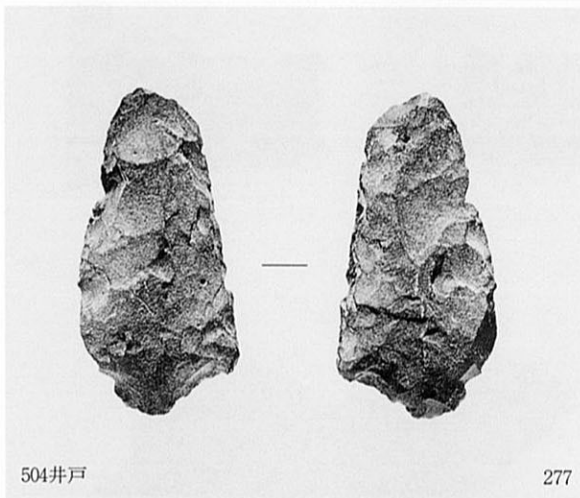
地山直上

202



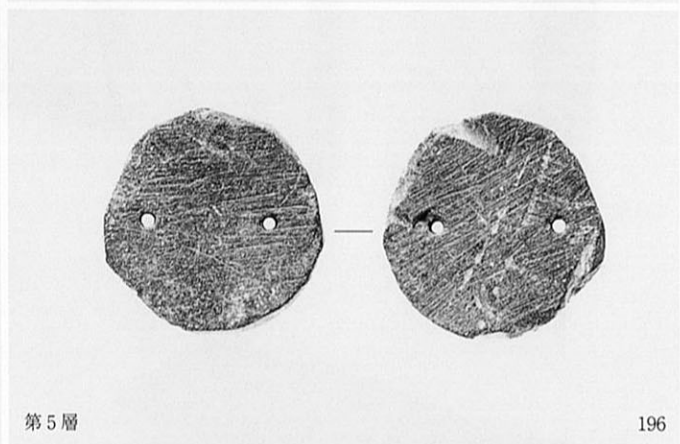
第4層

197



504井戸

277



第5層

196




1290土坑

1350



34土坑

1391




1309ピット

1054


図版86 (その2)



鉄器、硯


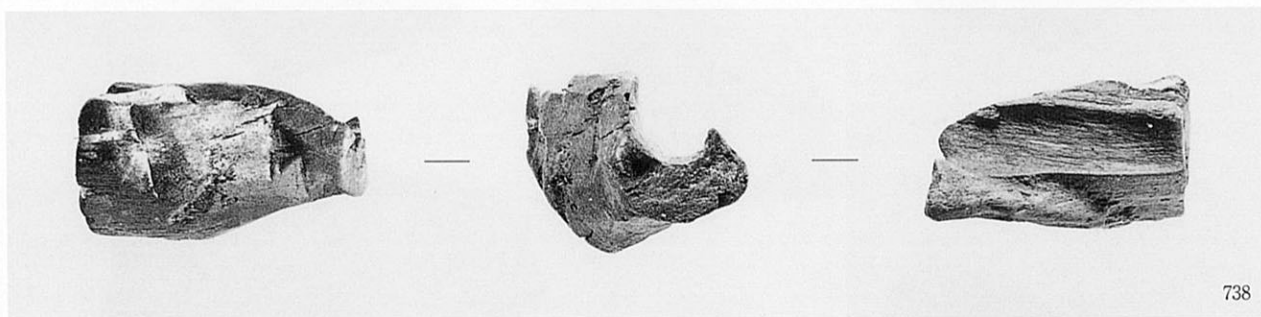
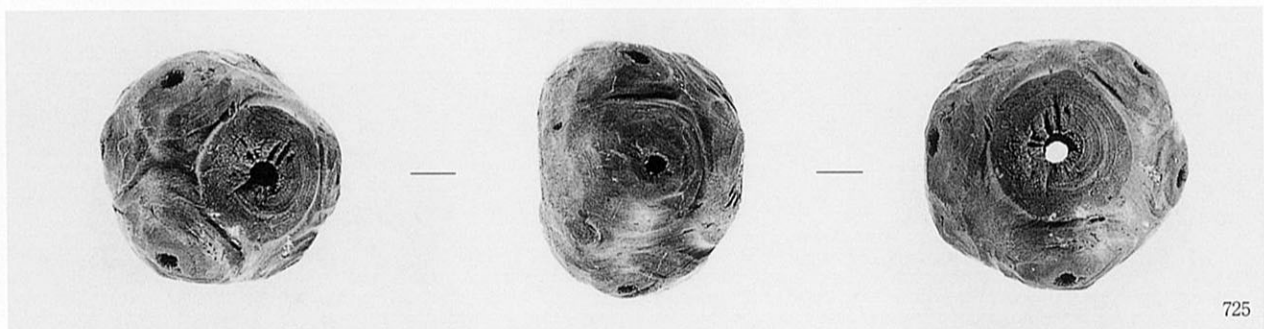




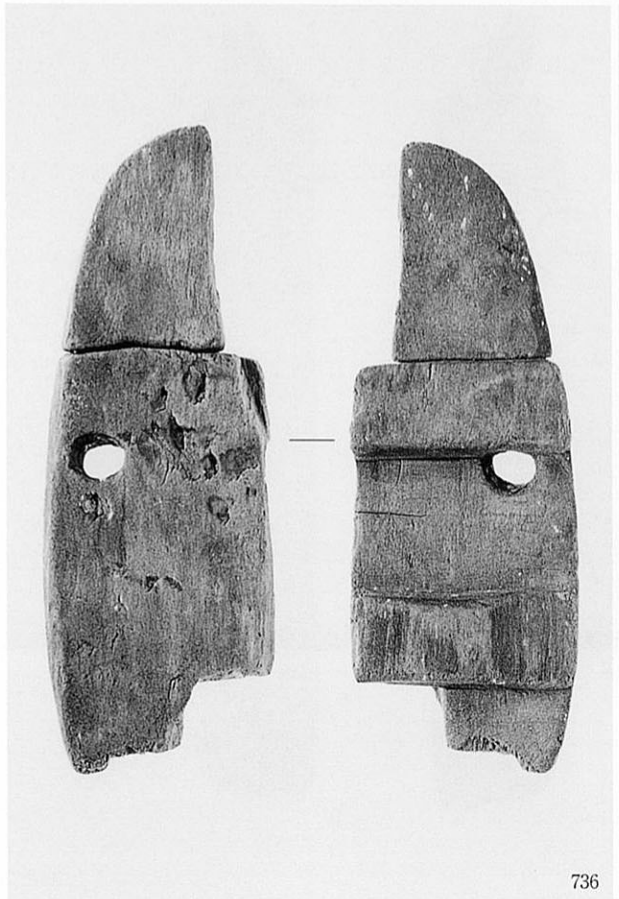




鑄造関連?土製品 (外面)






同上 (内面)

図版88 (その2)









図版90 (その2)



147井戸出土木器



図版92 (その2)

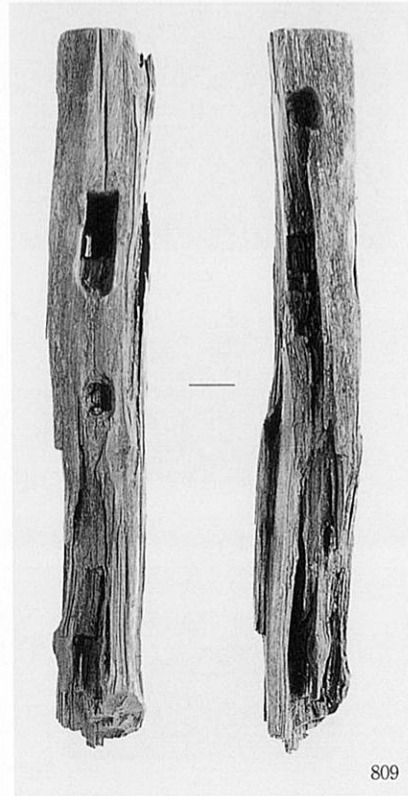



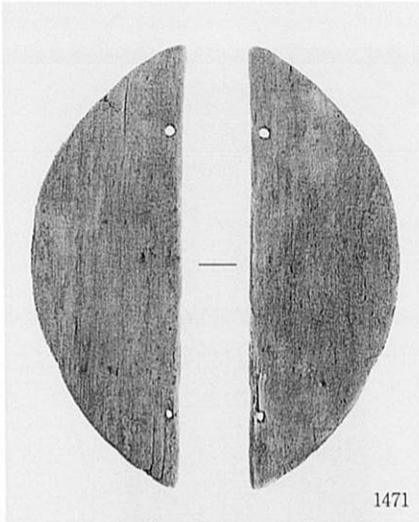



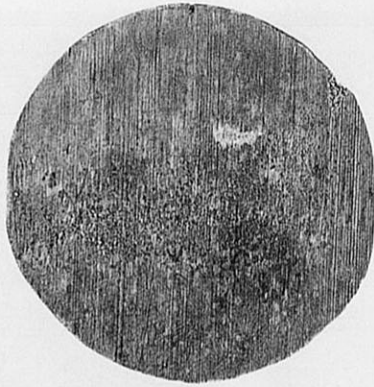
147井戸出土木器




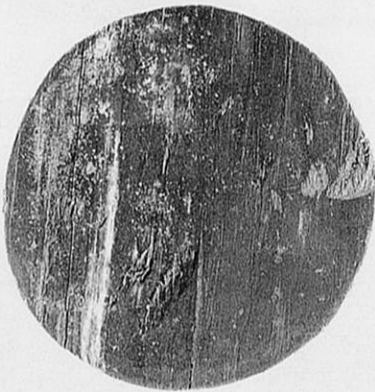
147井戸出土木器

図版94 (その2)

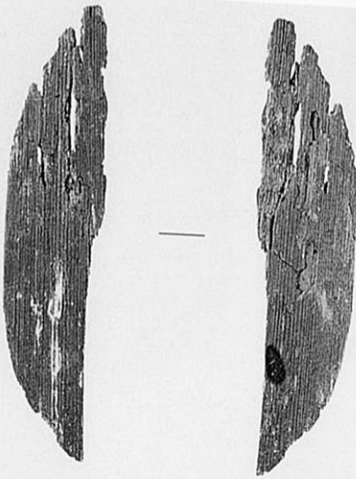




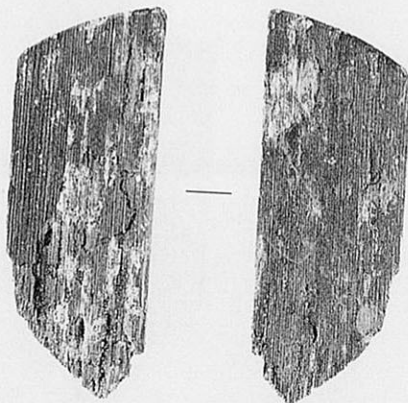
816



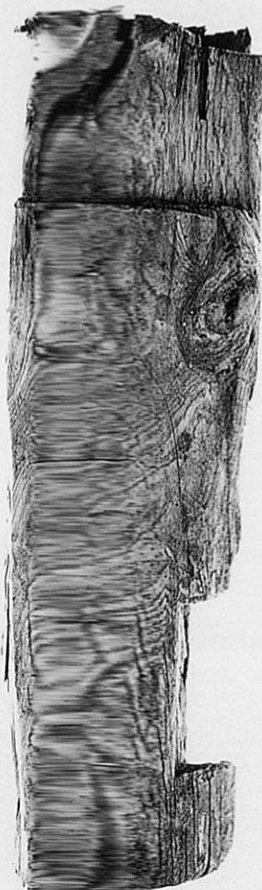
815




812




814



817




214井戸




856



878



819井戸



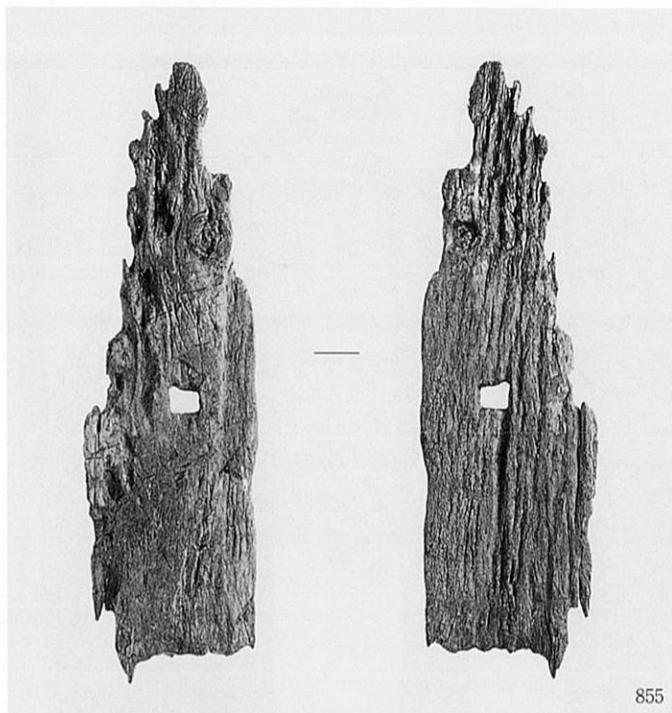
878




819井戸




879




855



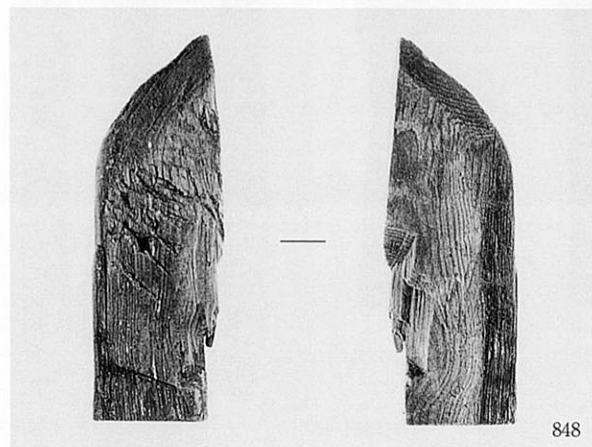
846




845



844


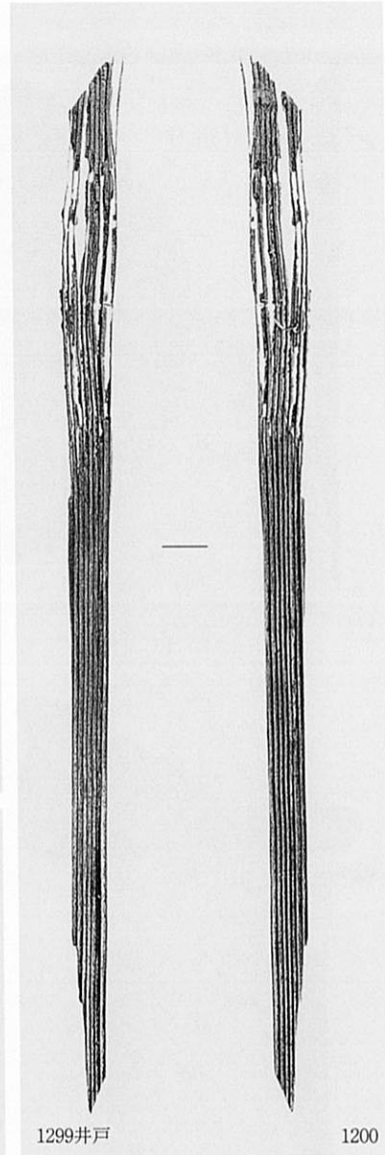



848




847

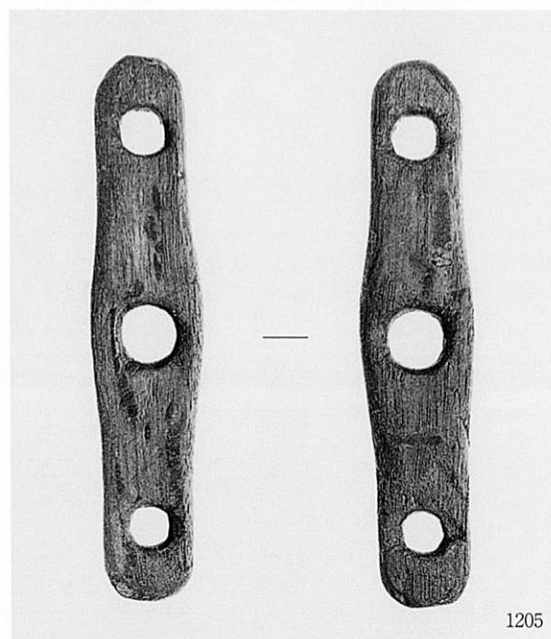
図版100 (その2)




34土坑、1299井戸出土木器




1206



1205



1204



1207

報告書抄録

ふりがな		やまとがわいまいけいせき						
書名		大和川今池遺跡（その1・その2）						
副書名		大和川高水敷整備事業に伴う発掘調査報告書						
巻次		1						
シリーズ名		(財)大阪府文化財調査研究センター調査報告書						
シリーズ番号		第53集						
編著者名		村上富喜子・森本徹・後川恵太郎・三辻利一・渡辺正巳・安部みき子・山口誠治						
編集機関		財団法人 大阪府文化財調査研究センター						
所在地		〒536-0016 大阪府大阪市城東区蒲生2丁目11番3号 小森ビル4階 TEL. 06-6934-6651						
発行年月日		2000年5月31日						
ふりがな 所収遺跡	ふりがな 所在地	コード		北緯	東経	調査期間	調査面積	調査原因
		市町村	遺跡番号					
やまとがわ 大和川 いまいけ 今池 (その1)	おおさかふ 大阪府 さかいし 堺市	27201	233	34° 35' 23"	135° 31' 37"	1996年 9月13日 ～1997年 3月19日	5420m ²	大和川高水敷 整備事業
		まつばらし 松原市	27217	12	34° 35' 29"			
(その2)	まつばらし 松原市	27217	12			1997年 5月7日 ～1998年 3月25日	7000m ²	大和川高水敷 整備事業
遺跡名		種別	主な時代	主な遺構		主な遺物		特記事項
大和川今池 (その1)		畑 水田 集落?	近世 中世 古墳～ 古代?	畝 坪境水路土坑 土坑群 井戸 柵		陶磁器、瓦 土師器、瓦、陶磁器 土師器、須恵器、玉		丹? 付着白玉
大和川今池 (その2)		畑 水田 寺跡?	近世 中世	粘土取り穴 井戸 区画溝、井戸 建物、土坑		陶磁器、瓦 土師器、須恵器、瓦 器、瓦質土器、陶磁 器、瓦、木製品、石 製品、炉壁片		「寺」墨書白磁碗 刀子、建築部材
		祭祀?	古墳	井戸、土坑		土師器、須恵器、木 製品		初期須恵器、勾玉 琴形木製品

(財)大阪府文化財調査研究センター調査報告書 第53集

大和川今池遺跡（その1・その2）

大和川高水敷整備事業に伴う発掘調査報告書1

2000年5月31日

編集・発行 (財)大阪府文化財調査研究センター
〒536-0016 大阪市城東区蒲生2丁目11番3号
小森ビル4階
TEL. 06-6934-6651

印刷 株式会社 中島弘文堂印刷所



付図2 大和川今池遺跡(その2)遺構全体図



付図2 大和川今池遺跡(その2)遺構全体図