




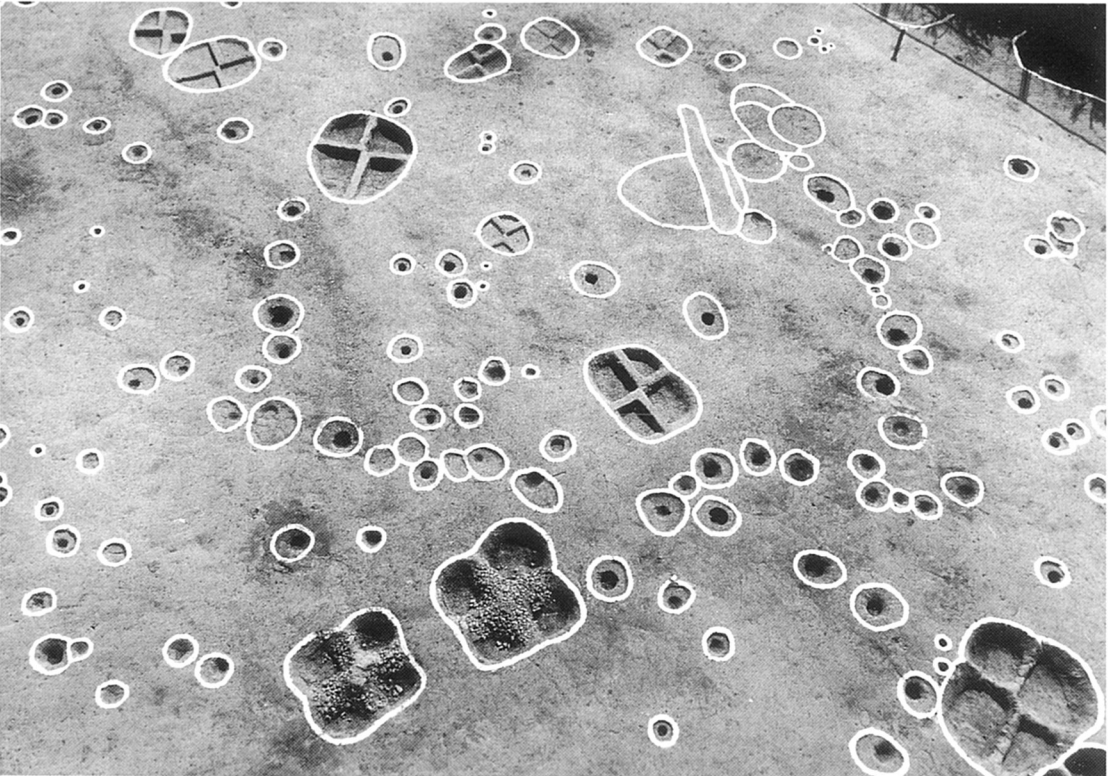
401・402-OD (西方向より)



401・402-OD (南方向より)




401・402-OD (東方向より)



537-OB・ピット・土壇群 (西方向より)



69-00 (東南方向より)



97-00 (北方向より)



405-00 (西南方向より)



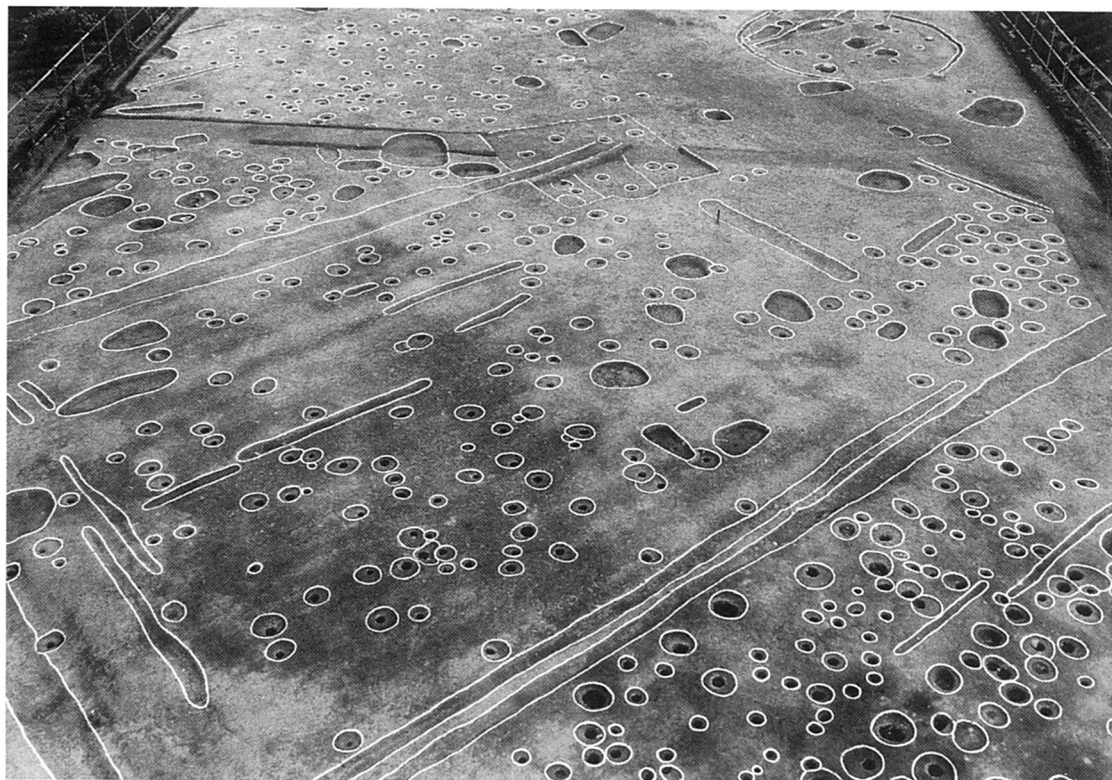
405-00 (西方向より)




掘立柱建物・土城群（西方向より）




南北セクション帯断面（東方向より）




456・210-O D・掘立柱建物（西方向より）




456-O D（東北方向より）




855-O D (東北方向より)



855-O D (東北方向より)

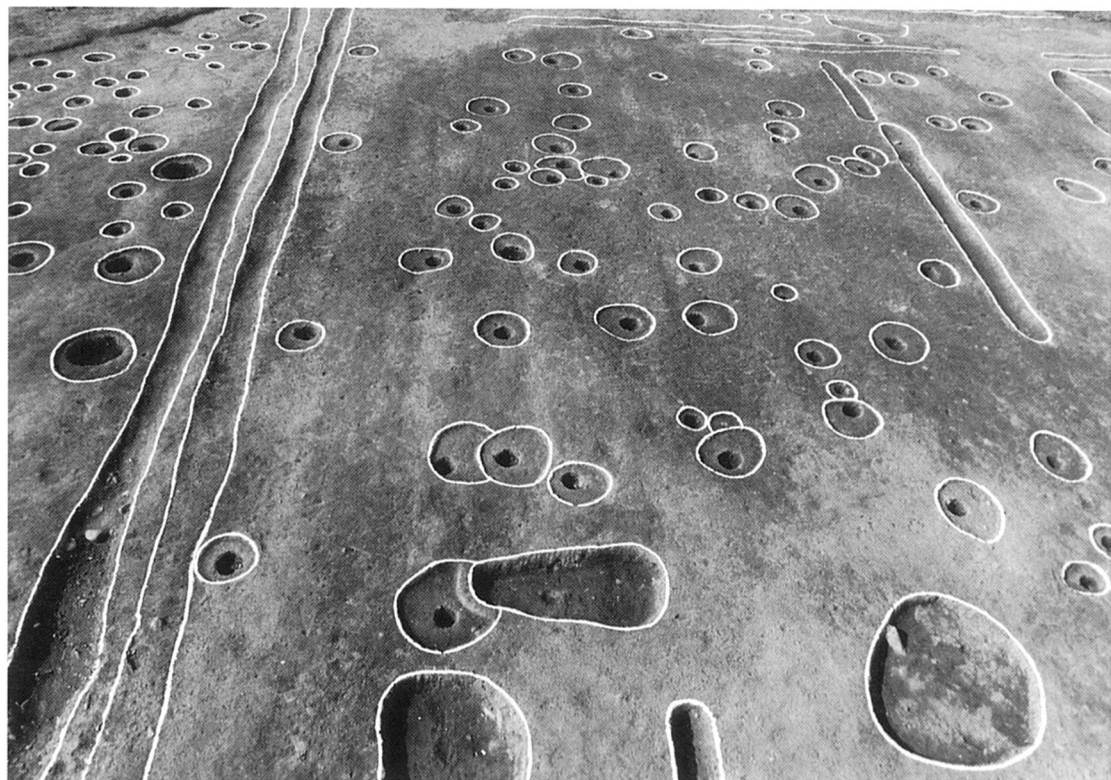


210-OD・299-OO (東南方向より)




1200-OB・土壇群 (東北方向より)






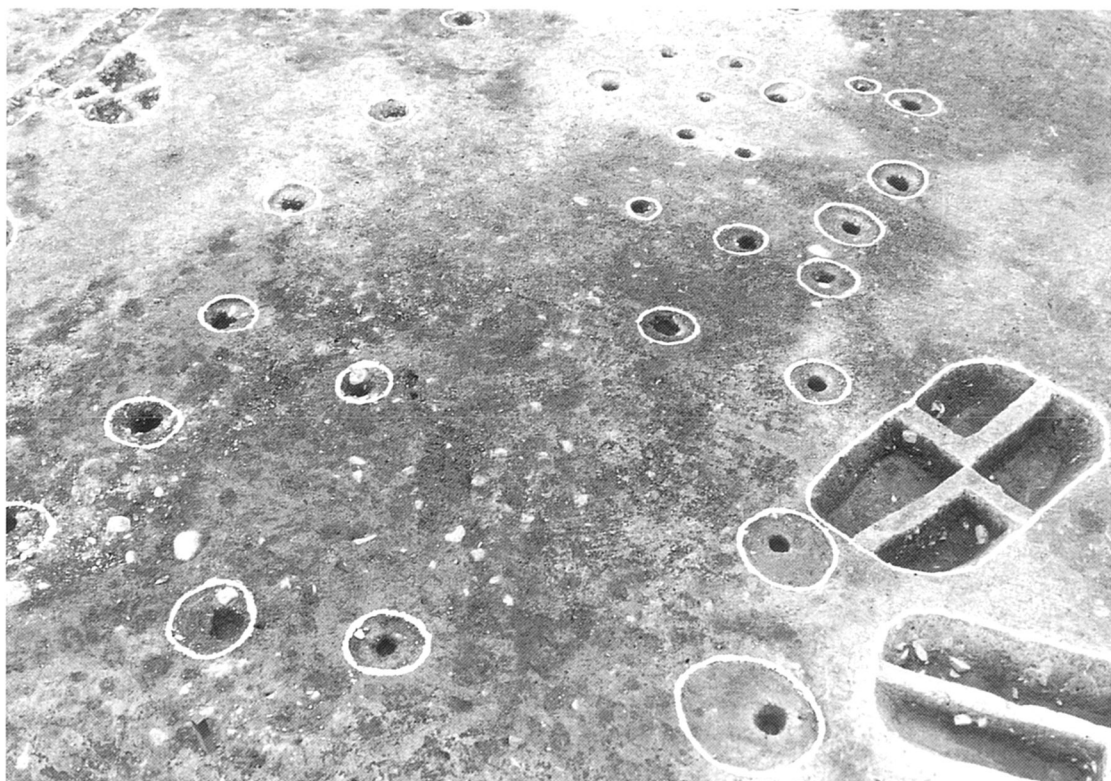
1201・1202-O B (西北方向より)




1203-O B ; 1013-O P内礎石 (南方向より)



1205-O B (西北方向より)




1208-O B (東南方向より)



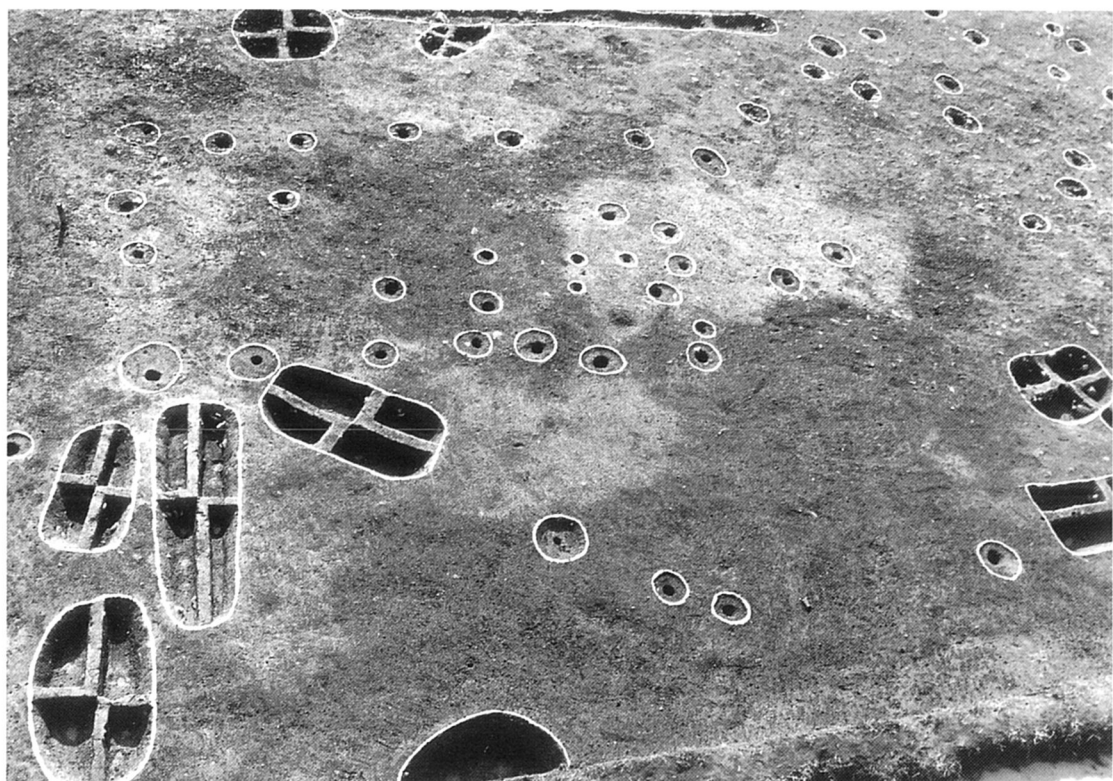
南北ピット列 1・2・3・4-OF (西南方向より)



ピット列 5・6-OF (北方向より)




787-〇〇付近（東方向より）




710-〇〇付近（東北方向より）




1015-〇〇付近（東南方向より）



1020-〇〇（北東方向より）



448-00 (西北方向より)



448-00 (東北方向より)



1004・852-〇〇（東北方向より）




481-〇〇（西北方向より）

図版三四 A-3・B区 西北端谷部包含層 掘削状況








758・762・763-〇〇付近（西南方向より）




769-〇〇ほか（東南方向より）




全景（西北方向より）




2012・2013-00付近（西北方向より）




760-00付近 (東南方向より)



766・767-00 (東方向より)



766・767-00 (東北方向より)




766・767-00 (北方向より)




2018-00 (東方向より)



2018-00 (西南方向より)



2000・2001-O S (東方向より)



土壙墓群・888-O S (西北方向より)



東方向より



西方向より



2001-O S・2002-O I (東方向より)



2001-O S 中央セクション (西北方向より)





2001-O S内 土器出土状況



2001-O S内 杭列検出状況