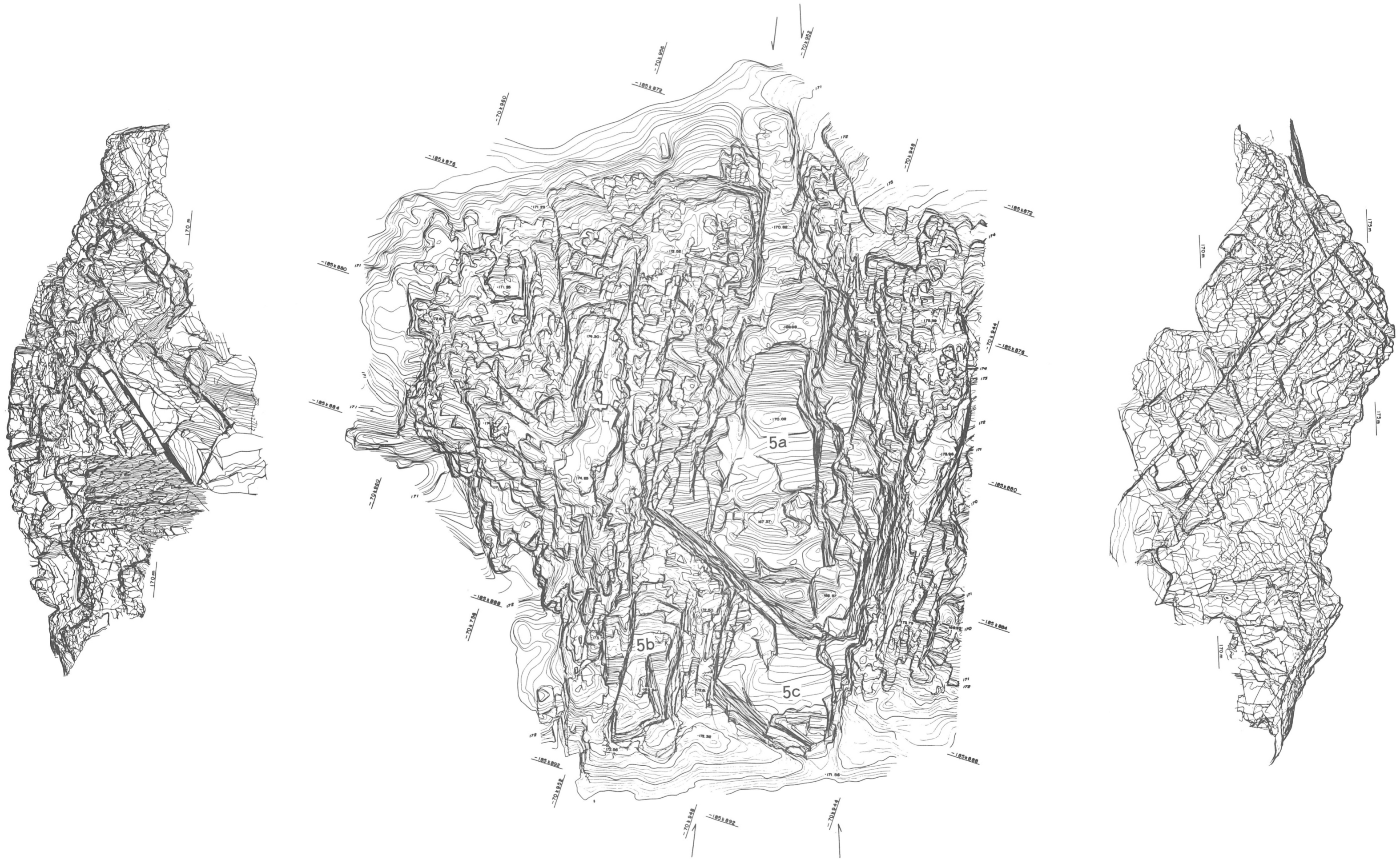


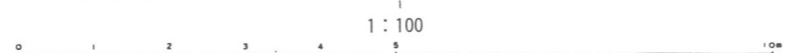
付図2 箱作ミノバ石切場跡4-OX



付図3 箱作ミノバ石切場跡5-OX

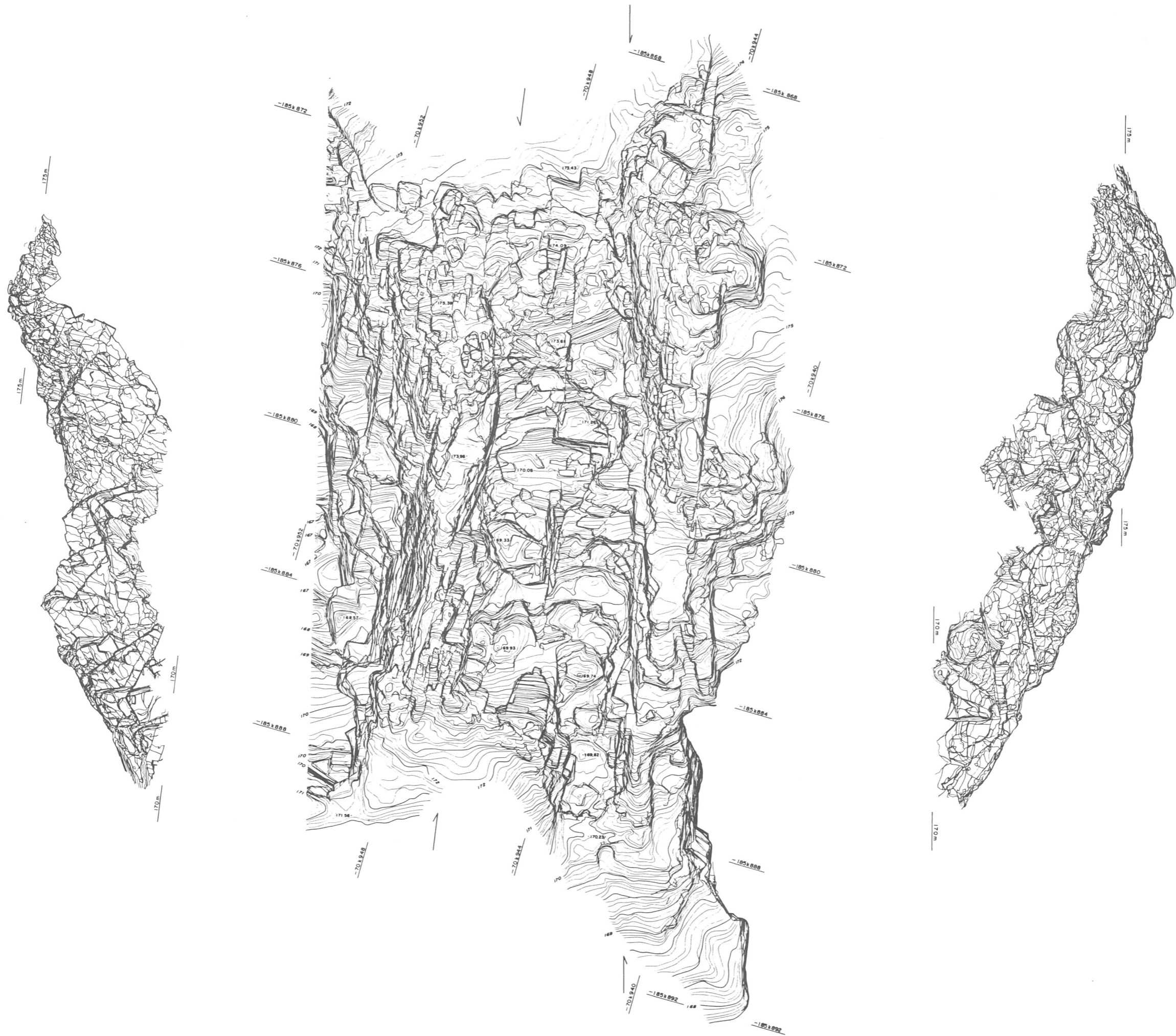


調査 昭和62年3月 測量 昭和62年5月  
縮尺 縦横比 縮尺 縮尺 縮尺 縮尺  
縮尺 縮尺 縮尺 縮尺 縮尺 縮尺 縮尺 縮尺 縮尺 縮尺




等高線の基準は、T.P.面線とする。

# 付図4 箱作ミノバ石切場跡6-0X

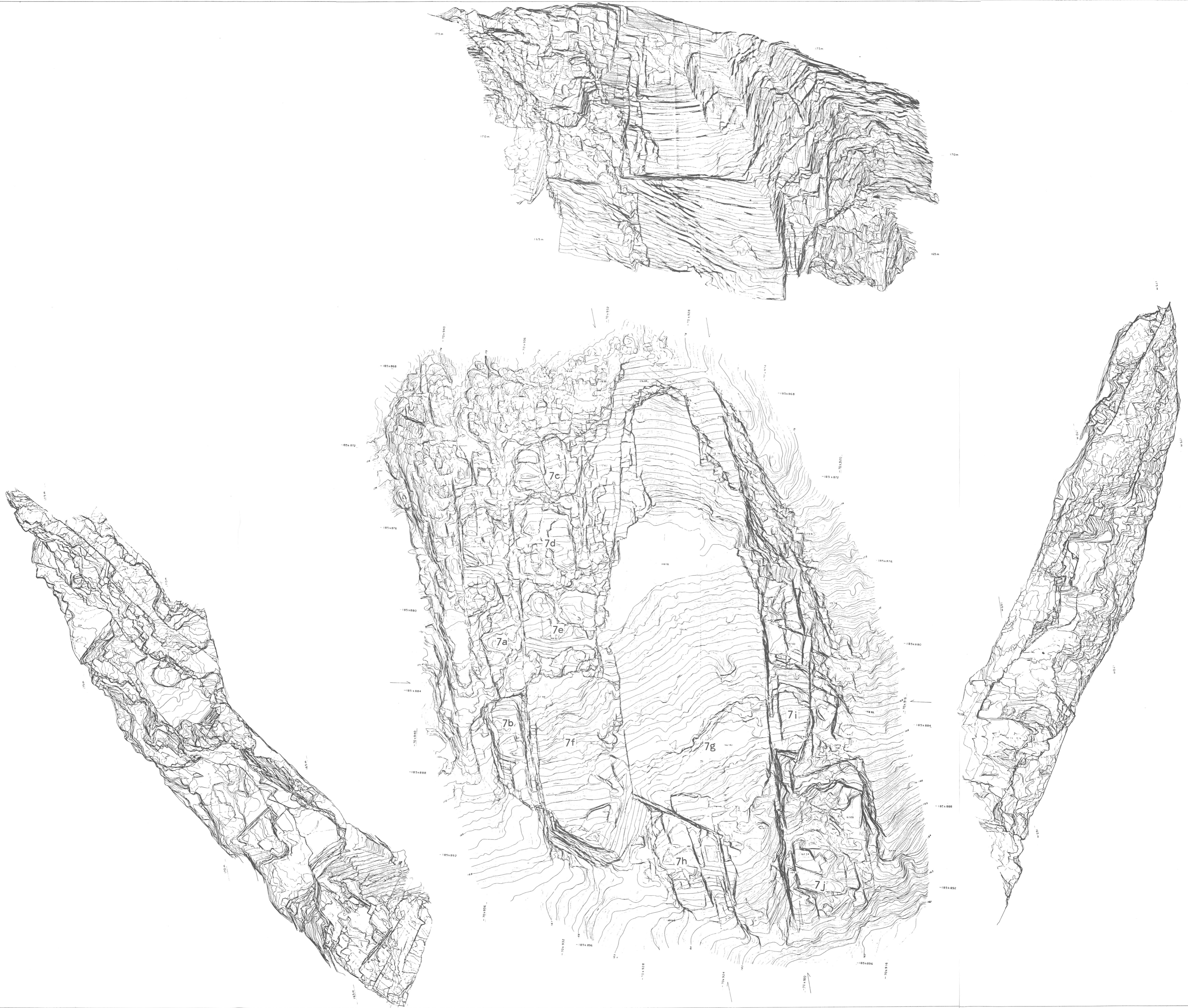


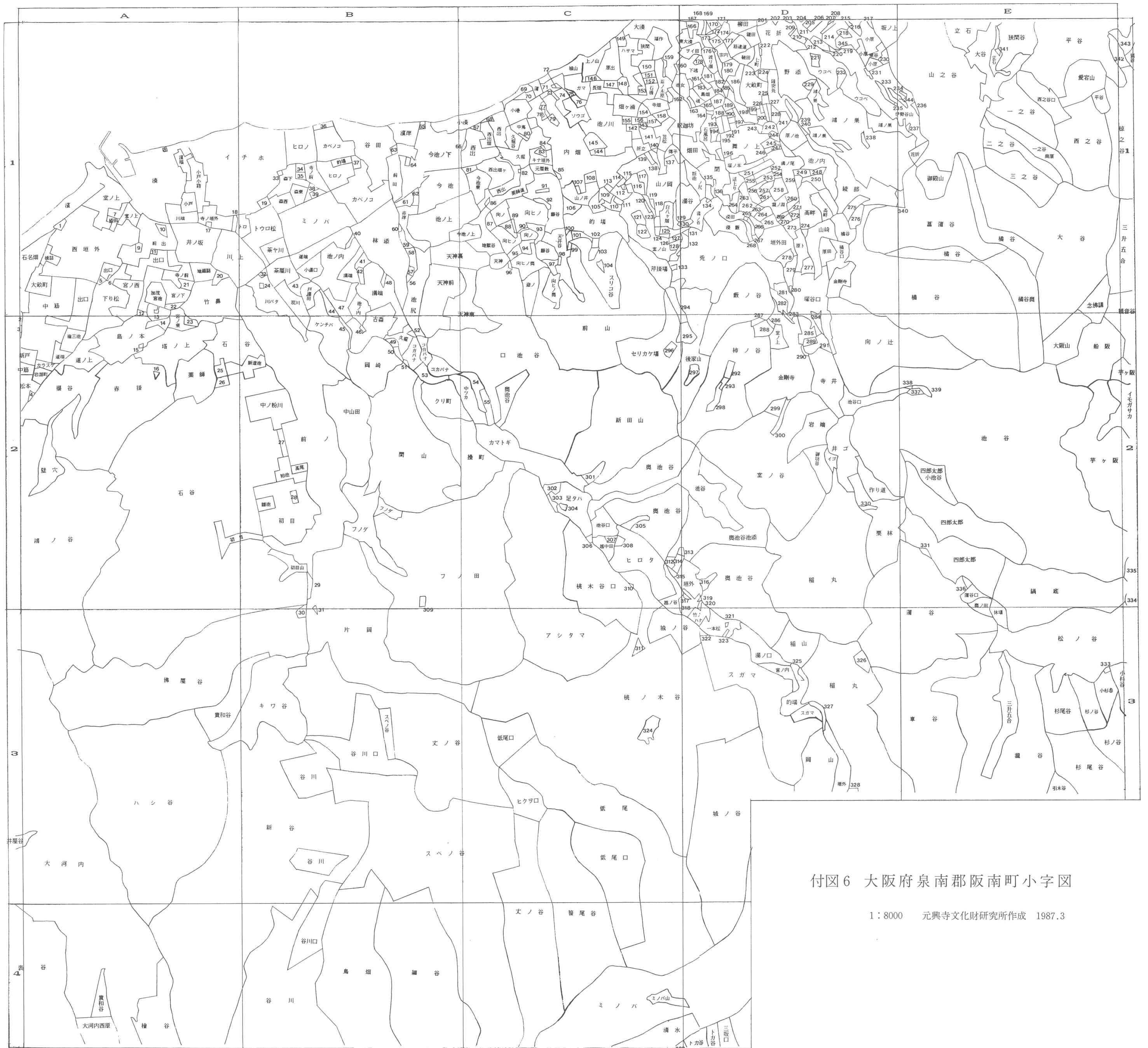
撮影 昭和62年3月  
 測量 昭和62年5月オートグラフA7、プラニコンC-100  
 座標系 新井系  
 等高線間隔 5cm



高さの基準は、T.P.表示とする。

付図5 箱作ミノバ石切場跡7-OX





付図6 大阪府泉南郡阪南町小字図

1:8000 元興寺文化財研究所作成 1987.3

(財)大阪府埋蔵文化財協会調査報告書 第18輯  
阪南丘陵開発事業に伴う

# ミノバ石切場跡

—発掘調査報告書—

昭和63年3月31日発行

編集・発行 財団法人 大阪府埋蔵文化財協会  
大阪市東区谷町2丁目36番地大手前ウサミビル

印刷 株式会社 中島弘文堂印刷所

