





コッパの集積







中央～東部空中写真



西部空中写真




全景（西から）



東半部（西から）



東半部（東から）



図版三二 4-OX西部





図版三三 4-OX 中央部




4e-OX (北から)



4a-OX (北から)




ヤ穴の残存



ヤ穴の残存





4c-OX南壁掘りかけのヤ穴




ヤ穴のクローズアップ





炭層検出状態




石白出土状態





266



234



154



267



244



259



118



157



233



160




169



141



256



141




256



231



273



206



調査前の状況




コッパの散乱





(西から)



図版三四 5-10X断面、遺物出土状況







411




683




414




657



482



404



603



426





415



406



423




408



736



450



455



451




443







6-OX断面



524



527




524

528



225







図版四一 7-0X 調査前の状況





図版四二 7-OX 垂直写真



(南から)



(南西から)





(北東から)




(南西から)

図版四五 7-OXヤ穴の残存状況



図版四六 7-OXヤ穴の残存状況





図版四七 7-OX断面

