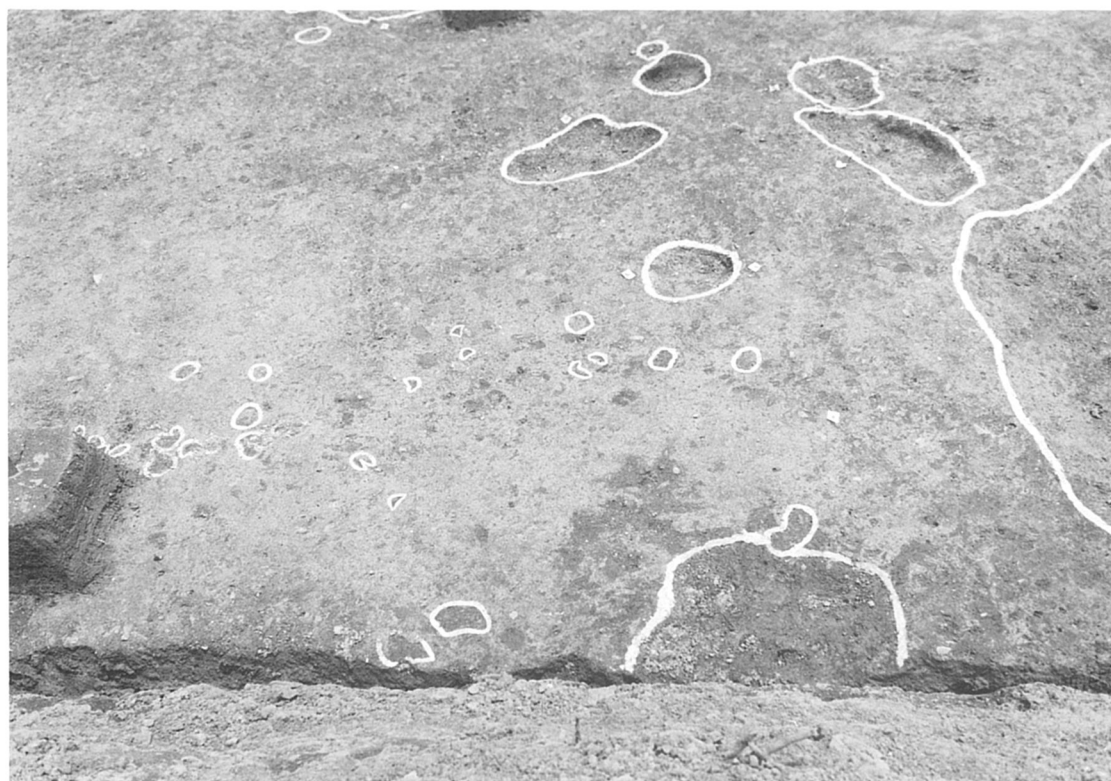




腐植土層堆積遺構(34-O X) 最終調査状況



人間の足跡・牛の足跡などの痕跡群(36-O X)



最終遺構面検出状況

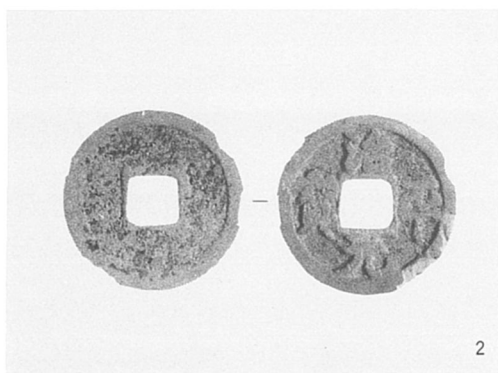


南海本線佐野4号踏切周辺(東→南西方向)




調査区西側を望む(東→西方向)





2

治平元寶(15-00出土)



1


木片・天禧通寶(5-00出土)



5

4


3




7



6



9

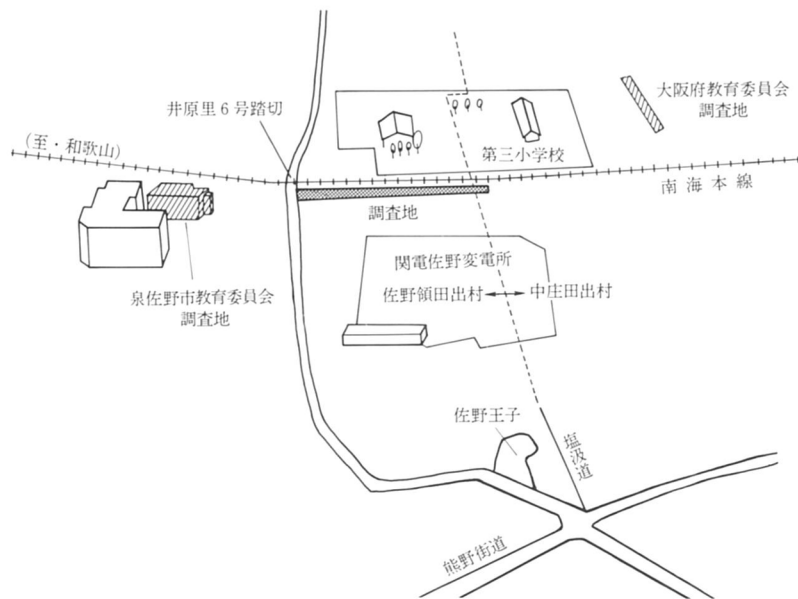


8

中世遺物包含層出土(3~5. 青・白磁 6. 瓦器羽釜 7. 瓦器碗底部 8. 土師小皿 9. 結晶片岩)

# 上町東遺跡 (図版9～30)

図版9 調査区周辺景観(一)



熊野街道から調査地を望む






調査区上空から佐野漁港を望む(上方左手は佐野町場)



調査区上空写真






1. 西壁 2. 南壁(調査区西部) 3. 南壁(調査区中央部) 4. 南壁(平坦地1と2の間)



第1遺構面畝溝検出状況(調査区西部)



第1遺構面畝溝検出状況(調査区中央部)



第1遺構面鋤溝検出状況(調査区東部)



佐野村・中庄村境界の畦道(塩汲道)






1. 調査区東部最終遺構面検出状況(東→西方向) 2. 砥石が出土した土坑(269-00)  
3. 井戸(268-0W) 4. 池跡(272-0L)確認のための試掘坑壁面



1. 調査区全景(西→東方向) 2. 溝(297-0S)土層堆積状況(北壁)



大溝(274-O S)(調査区西部)

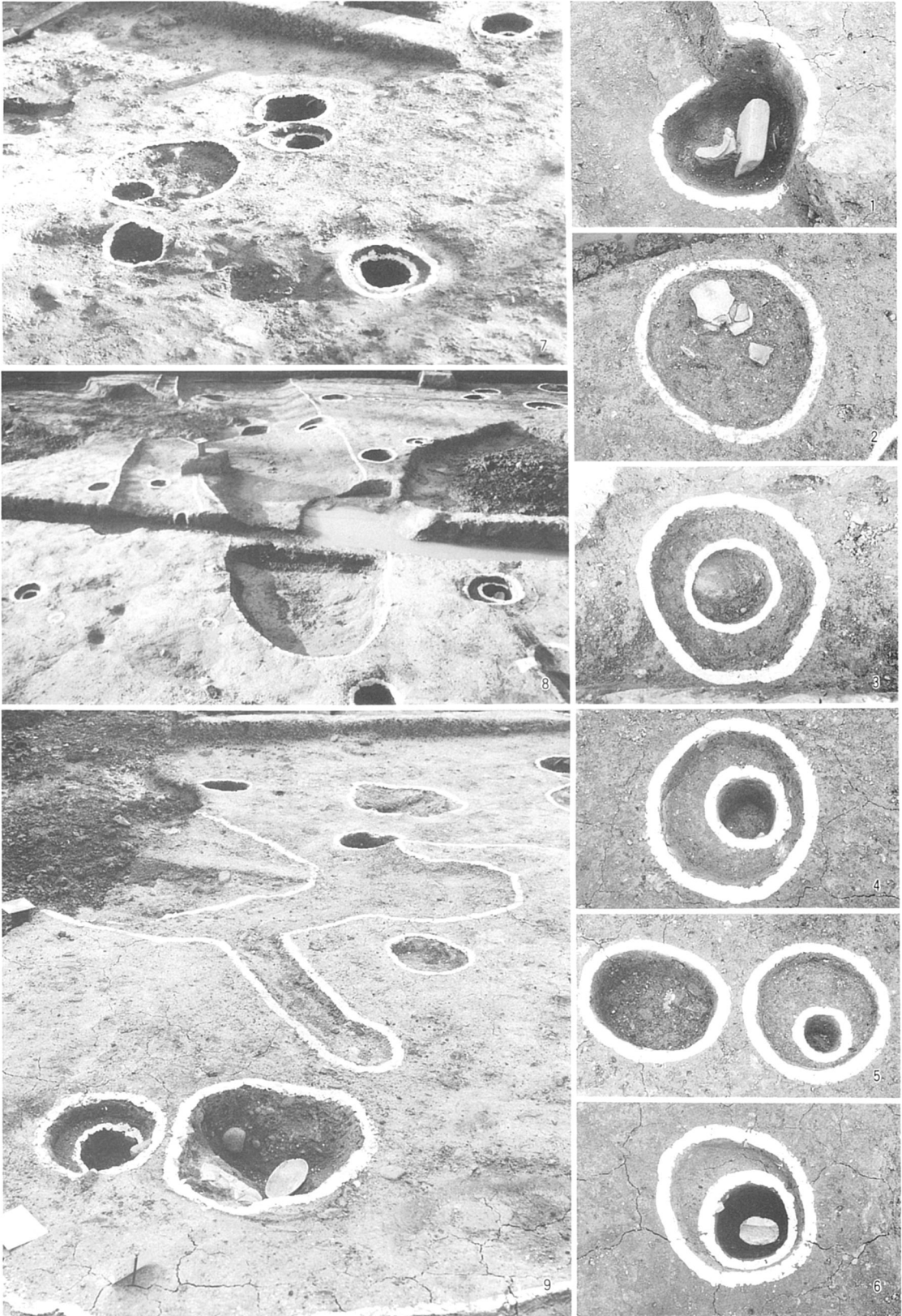


大溝(274-O S)土層堆積状況(南壁)






601-O B 周辺状況(調査区西部)



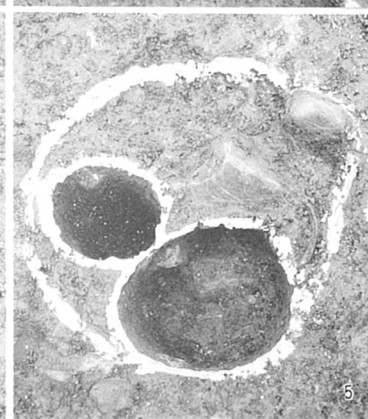

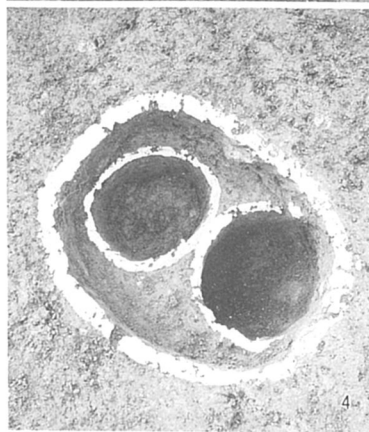

1～6. 601-OB建物柱穴 (1. 309-OP, 2. 311-OP, 3. 318-OP)  
(4. 301-OP, 5. 306-OP, 6. 303-OP)

7. 601-OB部分(東側) 8. 建物に伴う溝か(297-OS)(南→北方向) 9. 地鎮土坑(343-OC)周辺



602-O B・603-O B 周辺状況(調査区中央部)





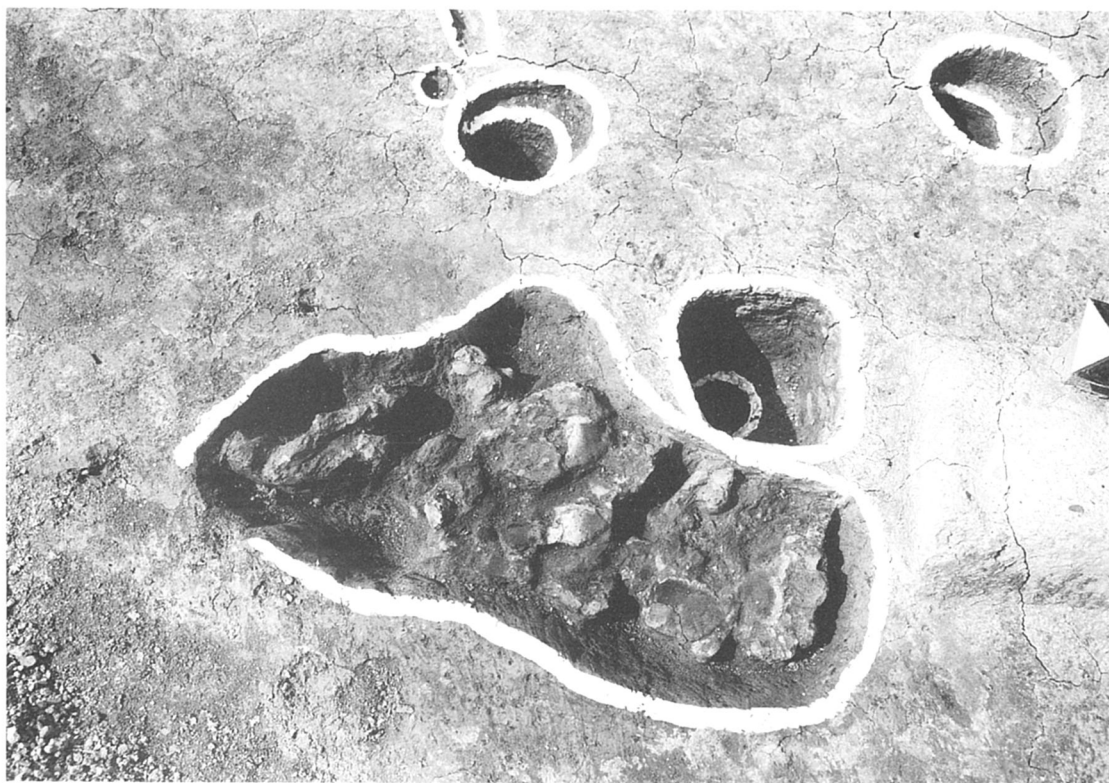
1. 602・603-OB全景(東→西方向) 2~7. 602・603-OB柱穴 (2. 385-OP, 3. 381-OP)  
(4. 393-OP, 5. 384-OP)  
(6. 386-OP, 7. 399-OP)



604-O B 周辺状況 (調査区中央部)



604-O B 全景(東→西方向)




焼粘土塊出土土坑(437-O O)





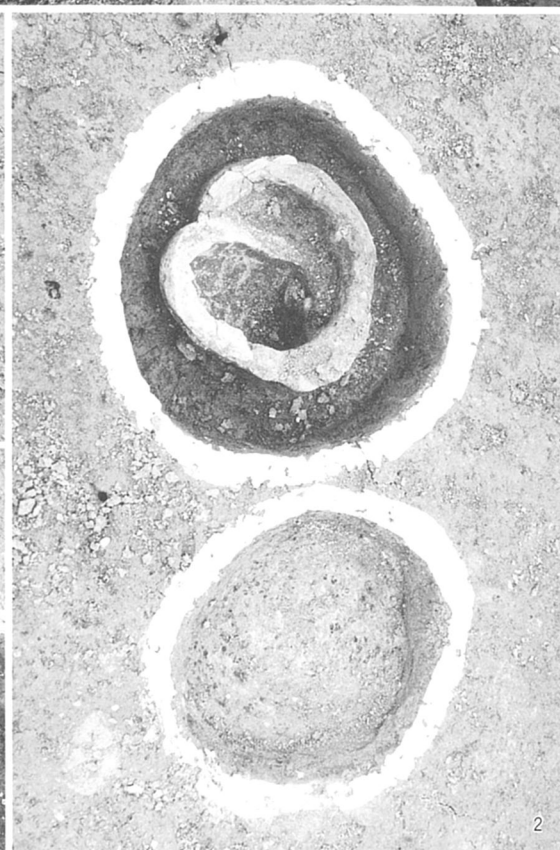

602・603-OBと604-OB, 605-OBとの接続部(西→東方向)



同南側柱穴列(北→南方向)



605-O B 周辺状況(調査区中央部)



1. 605-OB全景(東→西方向) 2~4. 605-OB柱穴(2. 476-OP・477-OP,  
3. 471-OP, 4. 476-OP下位)





605-O Bに伴う溝か(南→北方向)(左:450-O S, 右:451-O S)



平坦地 2 から平坦地 3 を望む(西→東方向)




1. 調査区全景(東→西方向) 2. 平坦地 2 土層堆積状況(南壁)

# 中開III・上町東遺跡

図版28

上町東遺跡出土遺物(一)

近世以降・中世



近世以降の遺物

- 1. 鉢(包含層)
- 2. 染付(268-OW)
- 3. 染付(268-OW)
- 4. 摺鉢(268-OW)
- 5. ほうらく(268-OW)
- 6. 砥石(269-OO)



中世の遺物 476-OP出土土器(蛸壺・ねり鉢・瓦器椀)






343-O C 出土土器(根来系白土器)



1・2. 瓦器碗(464-O P) 3. 瓦器小皿(359-O S) 4. 瓦器碗内面暗文(384-O P)



1. 大型蛸壺(276-O X出土) 2. 大型蛸壺(426-O X出土) 3. 蛸壺にみる刻線  
4・5. 土錘 6. 投弾形土錘 7. 白磁鉢 8. 片口付ねり鉢 9・10. 瓦質甕

(財)大阪府埋蔵文化財協会報告書 第82輯

## 中開遺跡Ⅲ・上町東遺跡

南海本線（泉佐野市）連続立体交差事業に伴う  
発掘調査報告書

平成6（1994）年3月31日発行

編集・発行 財団法人 大阪府埋蔵文化財協会

〒540 大阪市中央区谷町2-2-20

大手前ウサミビル5F TEL 06-942-3885

印刷 株式会社 中島弘文堂印刷所