

a. D地区 曲輪4 石組み2 253-O X



b. D地区 曲輪4 石組み2 253-O X




a. D地区 曲輪4 遺物出土状況




b. D地区 曲輪4 遺物出土状況





a. D地区 曲輪4 土境235-00



b. D地区 土境4 234-00



a. D地区 堀切254-O X断面 (東から)



b. D地区 堀切254-O X (東から)



a. D地区 曲輪5 256-O X (北から)




b. D地区 土壇230-00 231-00 232-00 (東から)






a. B地区 土壇2 223-O X (東から)



b. B地区 土壇20 223-O X断面 (北西から)



a. B地区 土城10.11 219-O X・217-O O (西から)



b. B地区 土城12 222-O X (西から)



a. B地区 土壇14 228-O X (北東から)



b. C地区 土壇15 229-O X (南から)





a. 全景(北から)




b. 石祠(東から)



a. 丑神体石 (北から)




b. 棟札・石燈籠



a. 調査区全景 (北から)



b. 陶磁器出土状況



c. 銭出土状況





a. 全景 (東から)



b. 石組み (西から)



a. 石祠近景 (東から)



b. 石祠近景 (西から)



a. 伐開後現況



b. 調査地区全景





a. 飯ノ峯川左岸屋敷跡石垣9-O E



b. 飯ノ峯川左岸屋敷跡石垣13-O E



a. 飯ノ峯川左岸屋敷跡石垣11-O E



b. 飯ノ峯川左岸石材加工場15-O X



a. 飯ノ峯川右岸道状遺構



b. 飯ノ峯川右岸道状遺構





a. 飯ノ峯川左岸石臼散布状況



b. 飯ノ峯川左岸石臼散布状況



a. 飯ノ峯川右岸屋敷跡全景



b. 飯ノ峯川右岸屋敷跡石垣30-O E



a. 飯ノ峯川右岸屋敷跡検出井戸



b. 飯ノ峯川右岸屋敷跡検出排出施設