




1. 調査地周辺空中写真（1961年撮影）と主要道路



1. 遺跡から二上山をのぞむ（西から）



2. 遺跡から枚方・男山丘陵をのぞむ（南西から）



1. 調査地周辺（東から）




2. 同上（北東から）



1. 中央部東半 全景（西から）



2. 中央部西半 全景（南から）



1. 中央部西半 溝7 (東から)




2. 西部 全景 (東から)



1. 1Q・3Qトレンチ北部 全景（東から）




2. 2Qトレンチ北・南部 全景（西から）




1. 中央部 全景（北から）




2. 中央部 溝群（北東から）



1. 2Qトレンチ南部 溝群 (北東から)



2. 3Qトレンチ北半 全景 (西から)



1. 3Qトレンチ南部 全景 (西から)



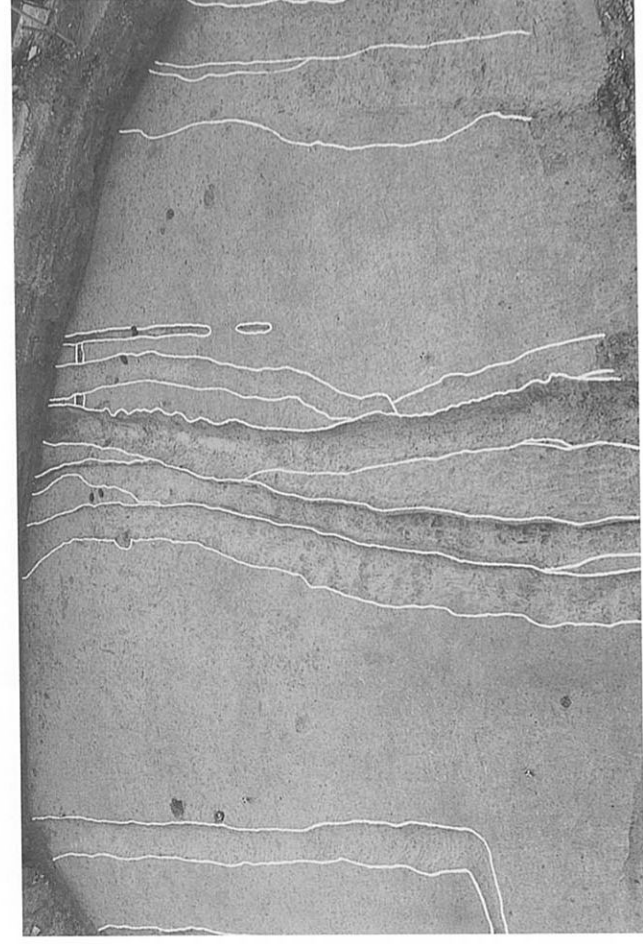
2. 1R・1Sトレンチ全景 (南から)




1. 北部 3層上面溝検出状況(西から)



3. 南部 溝47〔左〕、溝48〔右〕(北東から)



2. 南部 溝群全景(北から)



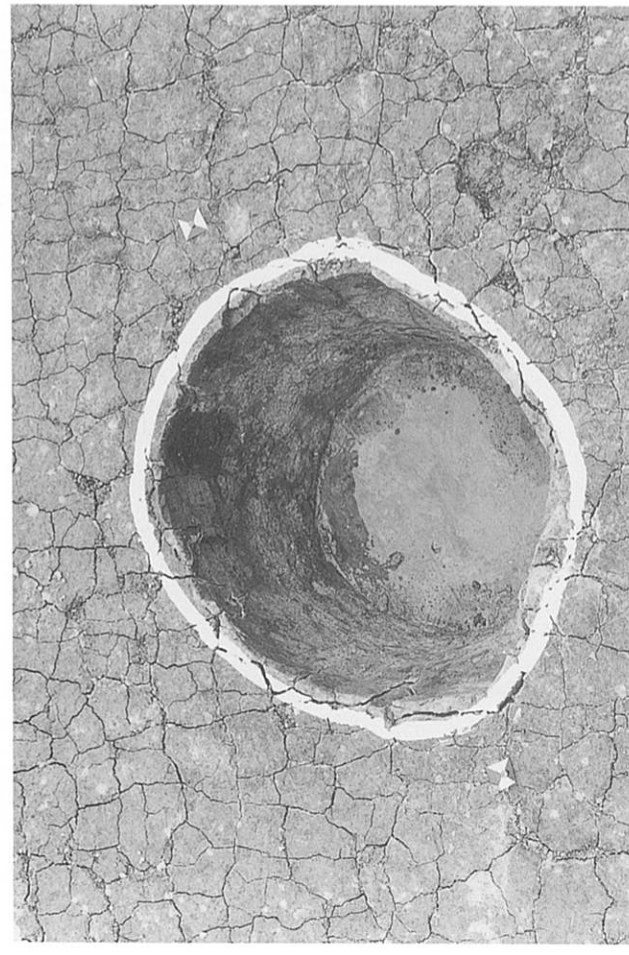
4. 南部 溝65-1から5〔畑〕(北西から)



3. 土坑28遺物出土状況(南から)



1. 土坑28完掘状況(南から)





1. 東半 土坑5完掘状況(東から)



2. 同上 遺物出土状況(東から)



3. 東半 溝7全景(西から)



4. 西半 溝7全景(南東から)



1. 1Fトレンチ全景（南から）



2. 2Eトレンチ南半全景（北から）



1. 飛鳥時代掘立柱建物群（北西から）



2. 同上（北から）



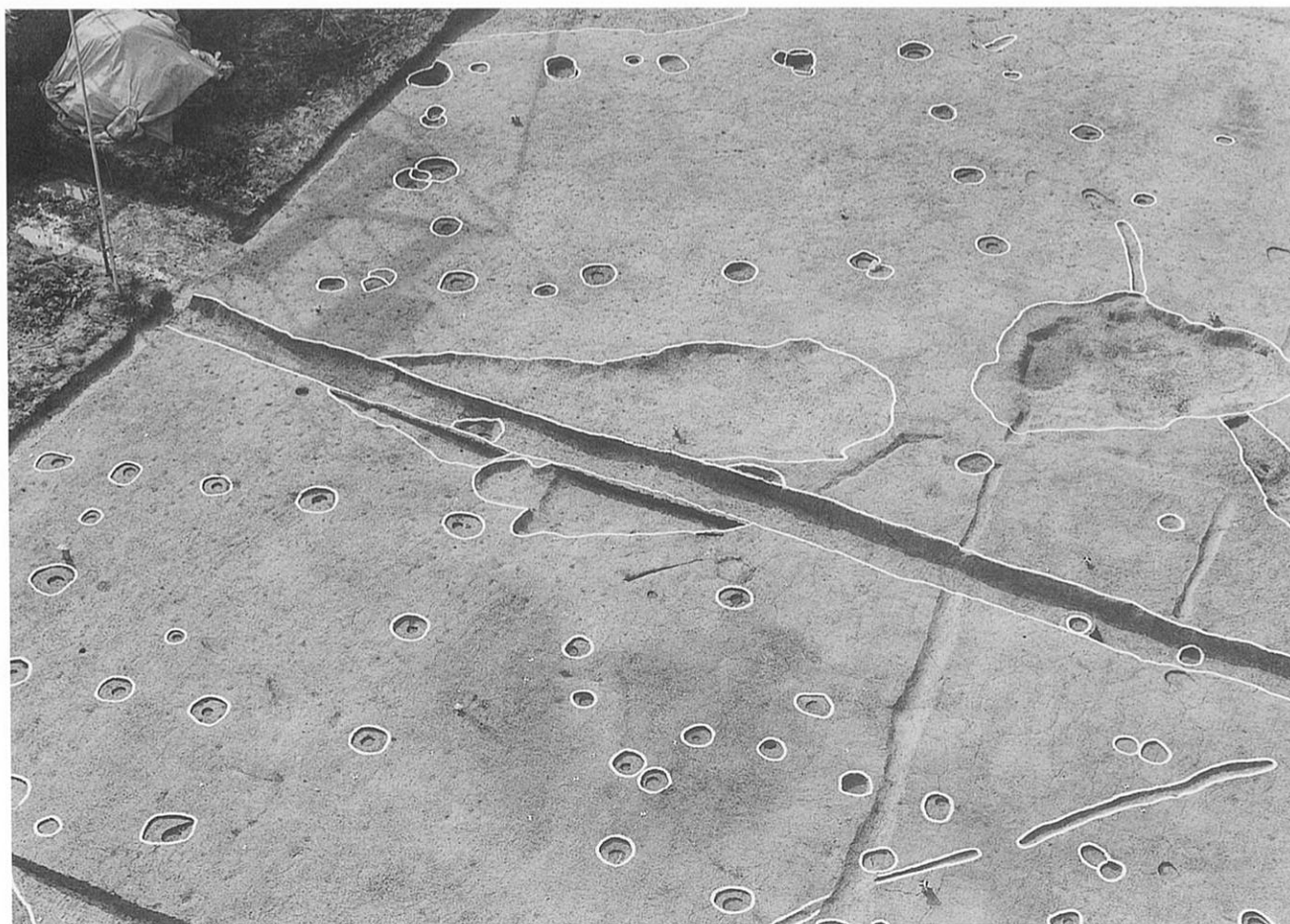
1. 全景 (北から)




2. 同上 (東から)



1. 全景（西から）




2. 飛鳥時代掘立柱建物群（北東から）



1. 北側全景 (南東から)



2. 溝群 (南から)



1. 全景 (南から)



2. 全景 (西から)



1. 北側全景（西から）



2. 中央全景（西から）



1. 全景 (南から)



2. 同上 (北から)



1. 全景（南から）



2. 同上（北西から）



1. 全景 (北から)




2. 上面全景 (南から)



1. 全景（北から）



2. 同上（北から）



1. 上面ピット列検出状況（北から）



2. 南側開析谷全景（北東から）



1. 7Eトレンチ全景 (南から)



2. 8Eトレンチ全景 (南東から)



1. 2 E トレンチ掘立柱建物群空中写真（上が北）



1. 3 E トレンチ掘立柱建物群空中写真 (上が北)




1. 2Eトレンチ 建物1全景 (南東から)




2. 2Eトレンチ 建物2全景 (南西から)




1. 2Eトレンチ 建物2全景 (南東から)




2. 2Eトレンチ 建物3全景 (南東から)



1. 2Eトレンチ 建物4全景 (南西から)



2. 2Eトレンチ 建物5全景 (南東から)



1. 2Eトレンチ 建物5全景 (南西から)



2. 2Eトレンチ 建物6全景 (南東から)




1. 2Eトレンチ 建物6全景（北西から）



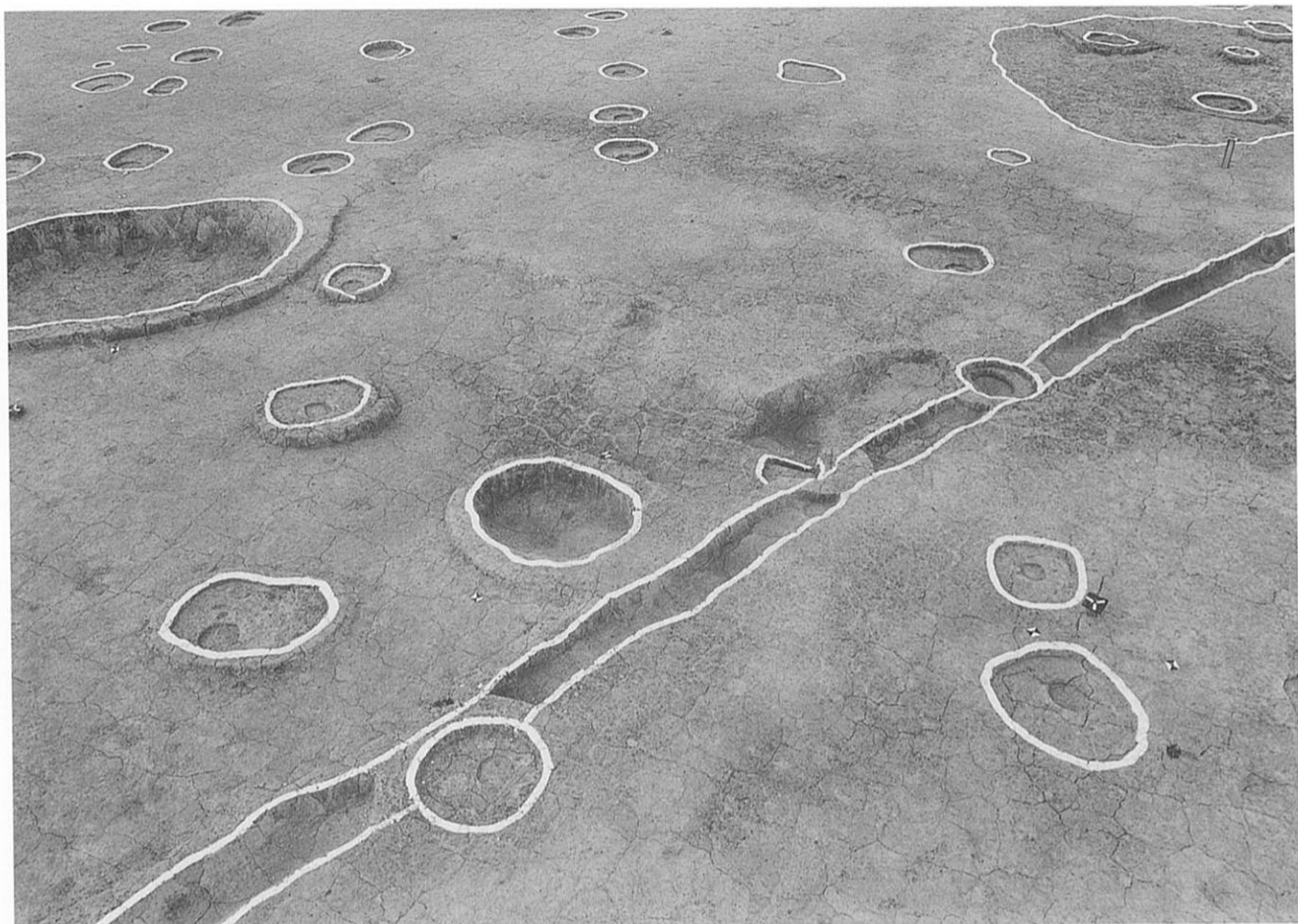
2. 2Eトレンチ 建物7全景（南東から）



1. 2Eトレンチ 建物7全景（北西から）




2. 2Eトレンチ 建物8全景（南東から）



1. 2Eトレンチ 建物9全景 (南東から)




2. 2Eトレンチ 建物10全景 (南東から)



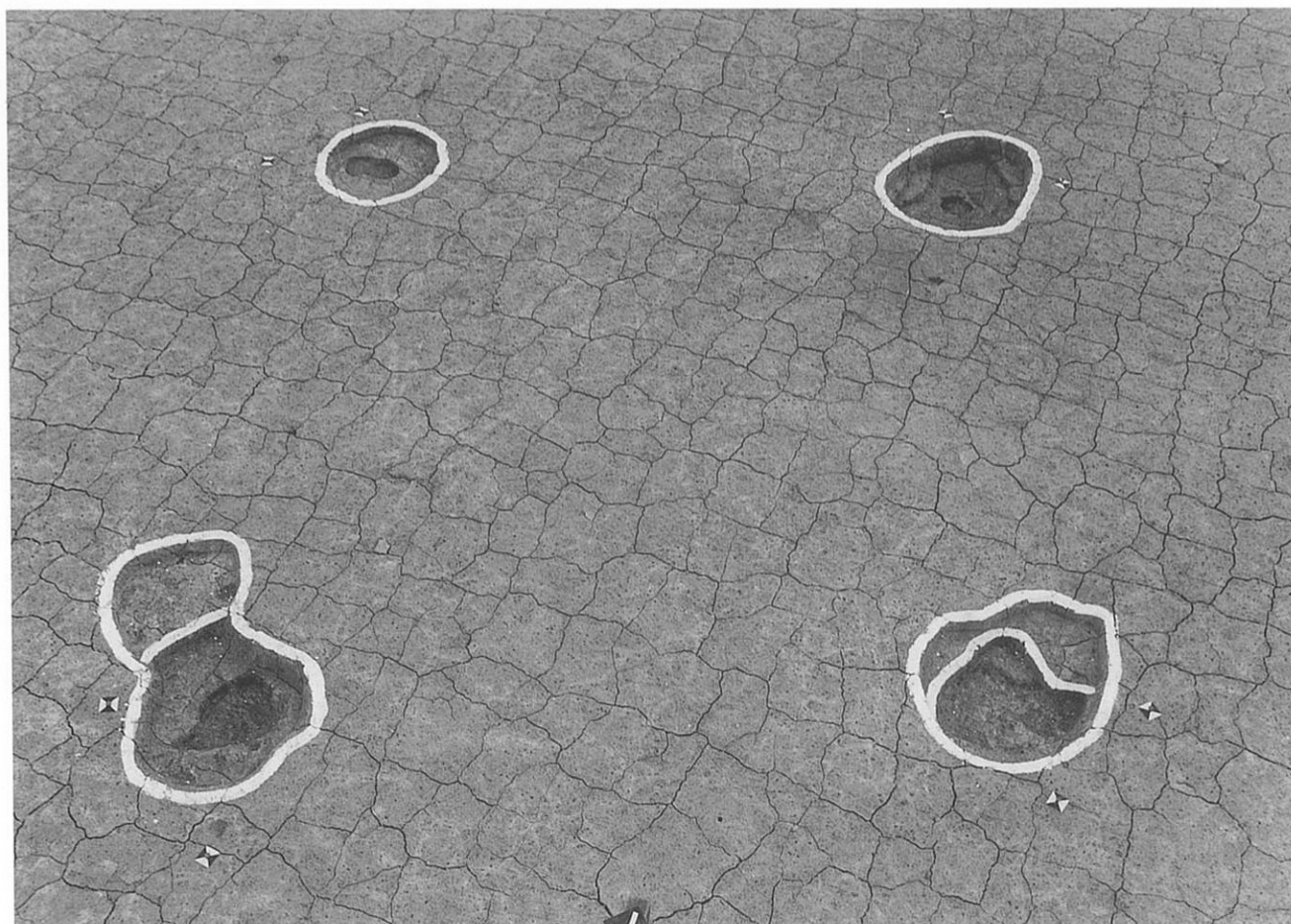
1. 2Eトレンチ 建物11全景 (南西から)



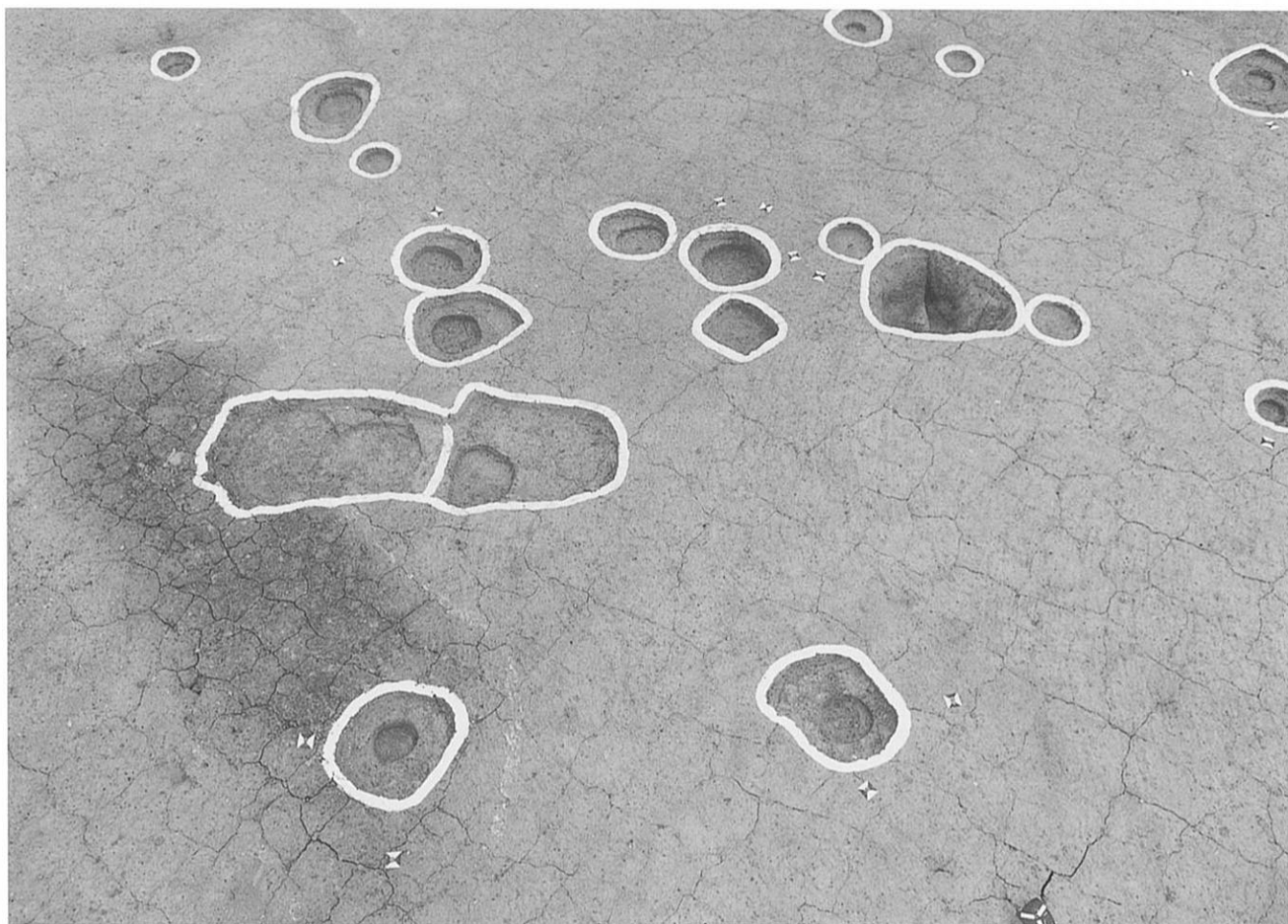
2. 2Eトレンチ 建物12全景 (南東から)



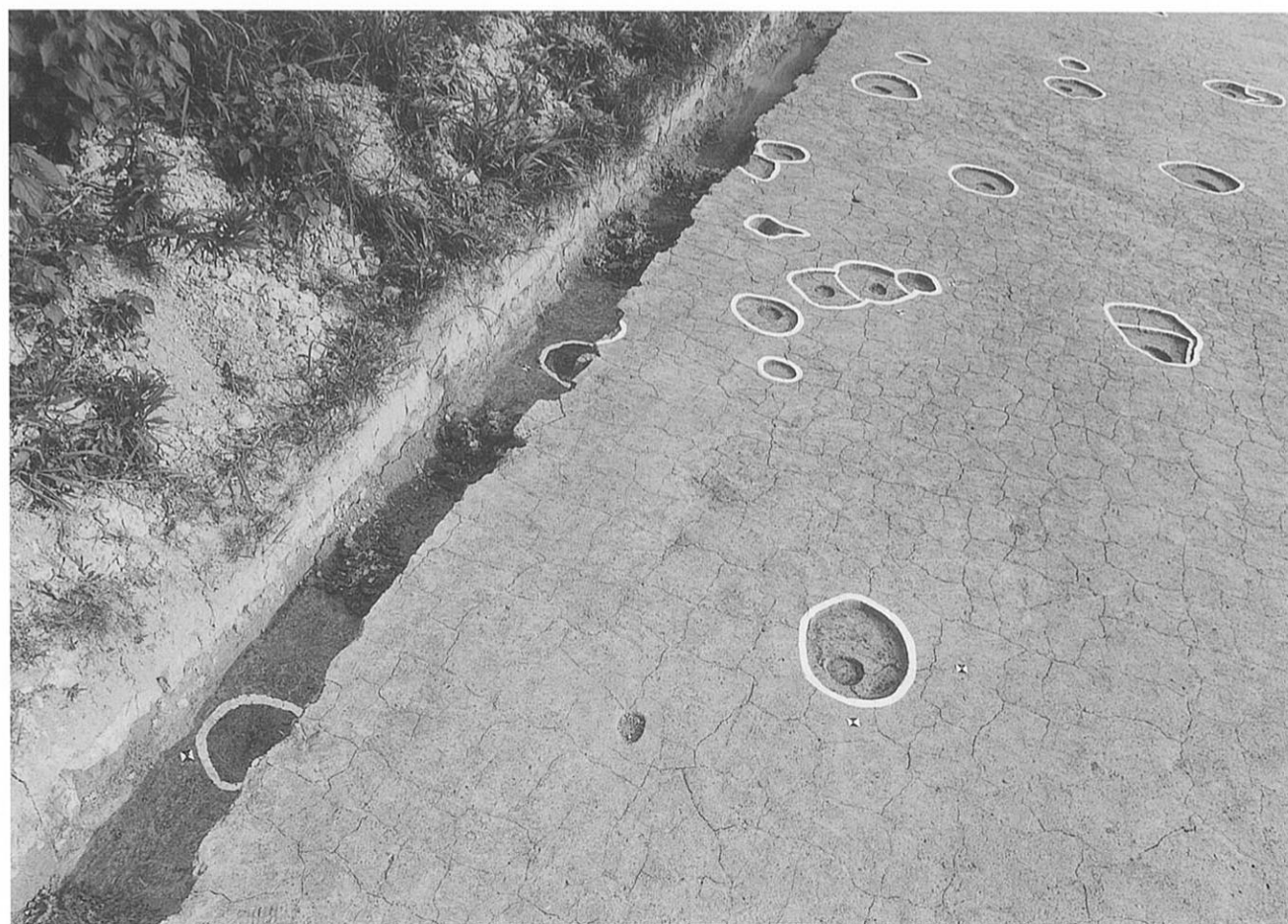
1. 2 E トレンチ 建物13全景 (南東から)



2. 2 E トレンチ 建物14全景 (南東から)



1. 2 E トレンチ 建物15全景 (南東から)



2. 2 E トレンチ 建物16全景 (北西から)




1. 2 E トレンチ 建物17全景 (北西から)




2. 2 E トレンチ 建物19全景 (北東から)



1. 2Eトレンチ 建物19全景 (南東から)



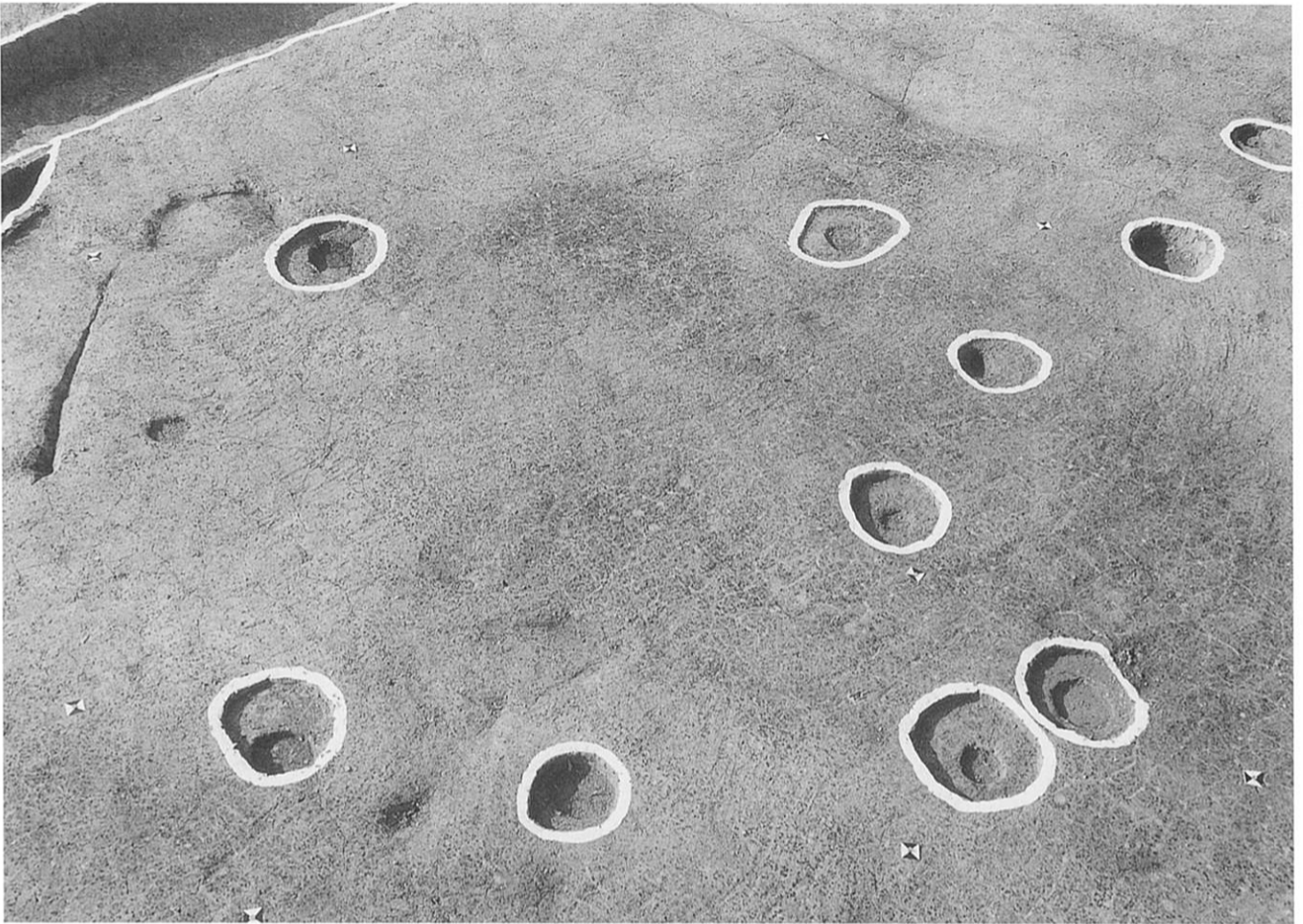
2. 2Eトレンチ 建物20全景 (南東から)



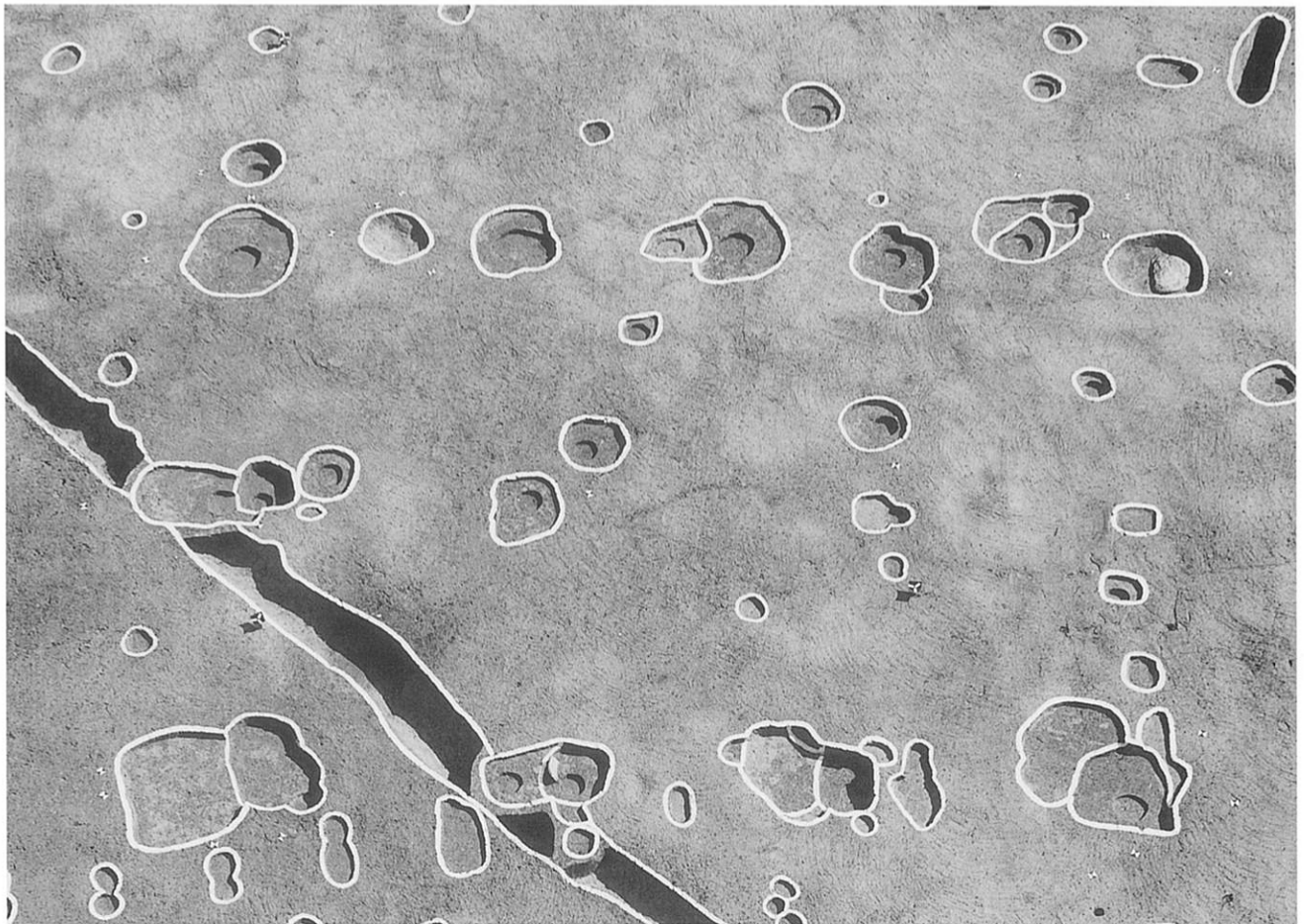
1. 2 Eトレンチ 建物21全景 (北東から)



2. 2 Eトレンチ 建物22全景 (東から)



1. 2 Eトレンチ 建物23全景 (南東から)



2. 3 Eトレンチ 建物24全景 (西から)



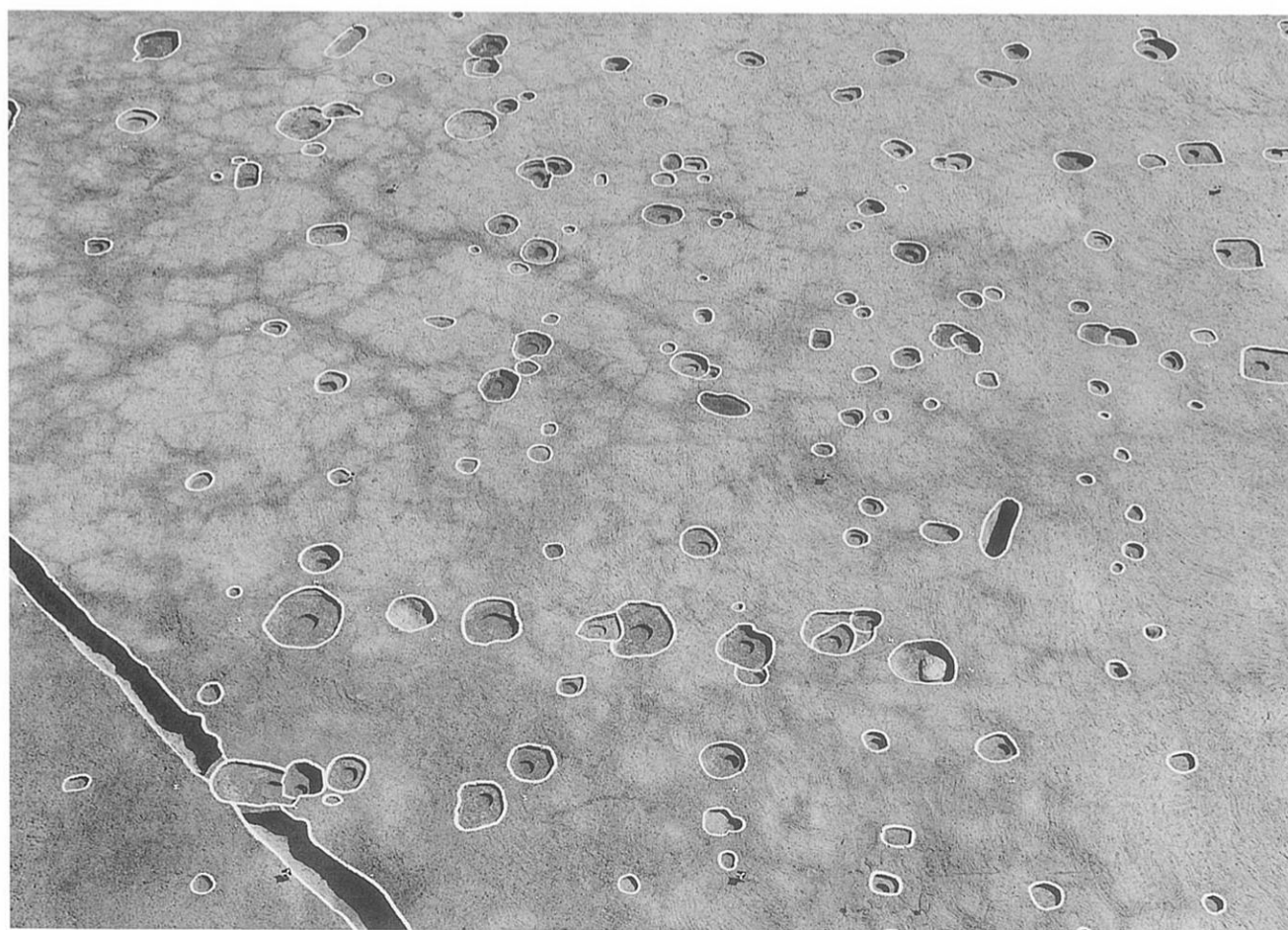
1. 3Eトレンチ 建物24全景 (南から)



2. 3Eトレンチ 建物25全景 (西から)



1. 3 E トレンチ 建物25全景 (南から)



2. 3 E トレンチ 建物26全景 (西から)



1. 3Eトレンチ 建物27全景（南から）



2. 3Eトレンチ 建物28全景（西から）



1. 3Eトレンチ 建物28全景 (南から)



2. 3Eトレンチ 建物27全景 (南から)



1. 3Eトレンチ 建物29全景（西から）



2. 3Eトレンチ 建物30全景（南から）




1. 3Eトレンチ 建物31全景（西から）




2. 3Eトレンチ 建物31全景（南から）




1. 3Eトレンチ 建物32全景（南から）




2. 3Eトレンチ 建物33全景（南から）



1. 3 E トレンチ 建物34全景 (南から)



2. 3 E トレンチ 建物35全景 (南西から)



1. 3Eトレンチ 建物36全景 (西から)



2. 3Eトレンチ 建物36全景 (南から)




1. 3 E トレンチ 建物37全景 (南東から)




2. 3 E トレンチ 建物38全景 (南東から)



1. 3Eトレンチ 建物39全景（北西から）



2. 3Eトレンチ 建物41全景（南東から）



1. 8Eトレンチ 建物42全景 (南東から)




2. 3Eトレンチ 建物43全景 (南東から)




1. 3 E トレンチ 建物38全景 (北西から)



2. 3 E トレンチ 建物47全景 (南から)



1. 建物21 柱穴422石検出状況 (西から)




2. 同上 断面 (西から)




3. 建物33 柱穴700土師器出土状況 (南から)



4. 建物32 柱穴703瓦瓦出土状況 (北から)




1. 建物33 柱穴699瓦出土状況 (南から)



2. 同上 細部 (北から)



3. 建物36 柱穴658須恵器出土状況 (北西から)



4. 同上 細部 (西から)



1. 建物25 柱穴612瓦出土状況（東から）



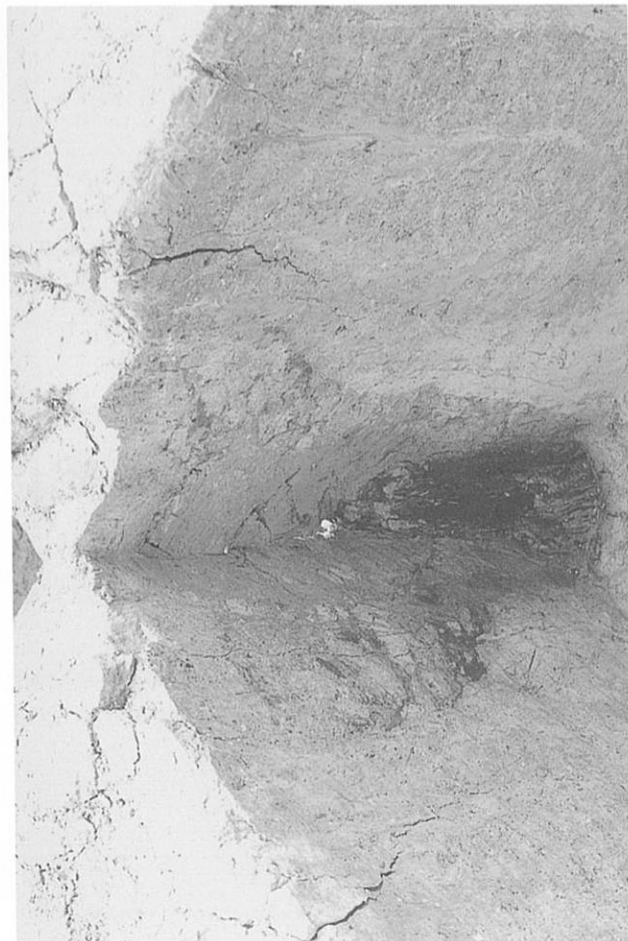
3. 建物25 柱穴898瓦出土状況（南から）




2. 建物25 柱穴602瓦出土状況（南から）



4. 建物25 柱穴623根石出土状況（北から）



1. 建物12 柱穴118断面 (東北から)



3. 建物12 柱穴113断面 (東北から)



2. 建物12 柱穴115断面 (南西から)



4. 建物19 柱穴432断面 (北西から)



1. 建物2 柱穴45断面 (南東から)



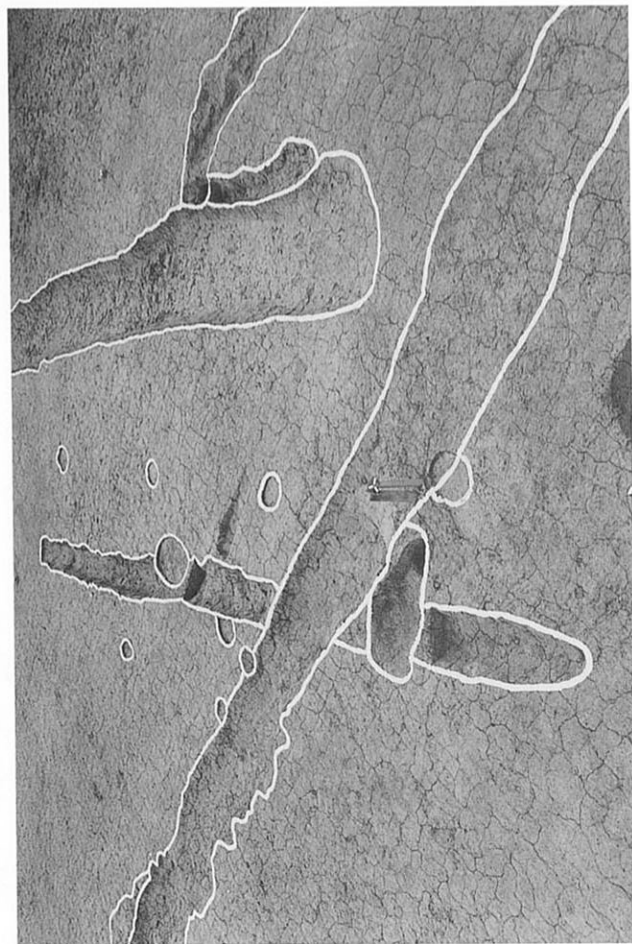
3. 建物25 柱穴896断面 (西から)



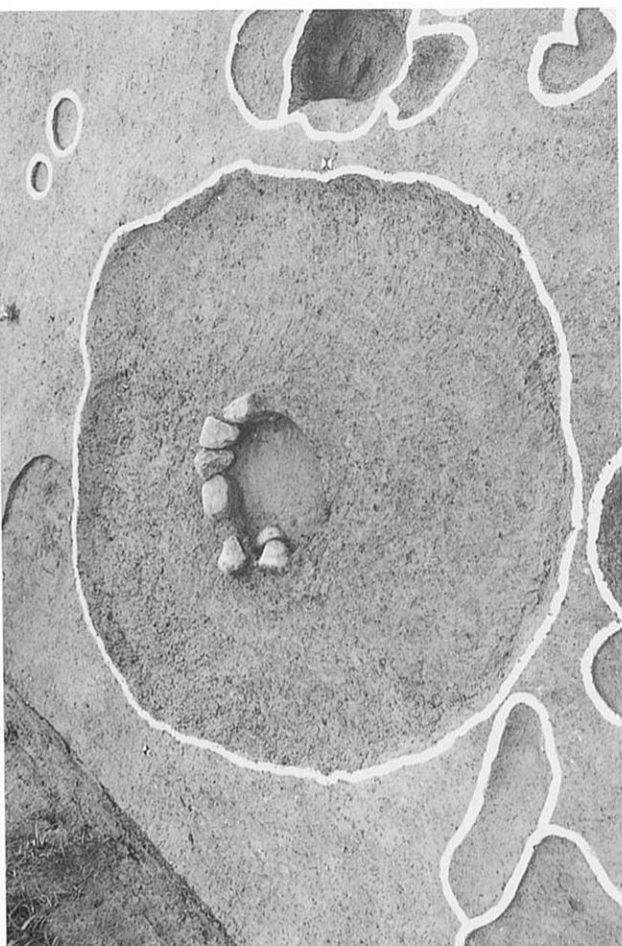
2. 建物24 柱穴574断面 (東から)



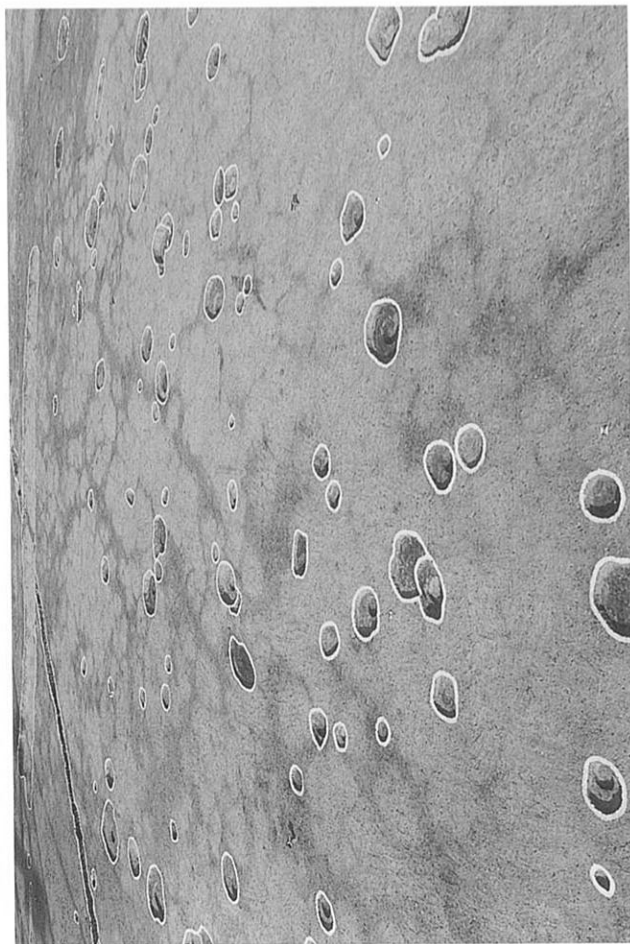
4. 柱穴814〔左〕、柱穴815〔右〕断面 (西から)



1. 2 Eトレンチ 柵列 1 全景 (北東から)




3. 2 Eトレンチ 井戸42 全景 (南西から)



2. 3 Eトレンチ 柵列 2 全景 (南から)



4. 2 Eトレンチ 井戸42 断ち割り (東から)




1. 2Eトレンチ 井戸42 断面 (東から)



2. 同上 枠組検出状況 (西から)




3. 2Eトレンチ 井戸42 掘方内掘先出土状況 (上から)



4. 同上 (南から)



1. 4Eトレンチ 自然流路全景 (北から)




3. 2Eトレンチ 溝401全景 (北東から)



2. 3Eトレンチ 同上 和同開珎出土状況 (北から)




4. 同上 高杯出土状況 (北東から)



4. 同上 (西から)




3. 1Fトレンチ 溝12全景 (東から)



2. 同上 (南から)



1. 2Eトレンチ 溝8全景 (北から)



1. 1Fトレンチ 溝18・19・20全景 (北から)



2. 2Eトレンチ 溝25全景 (北から)

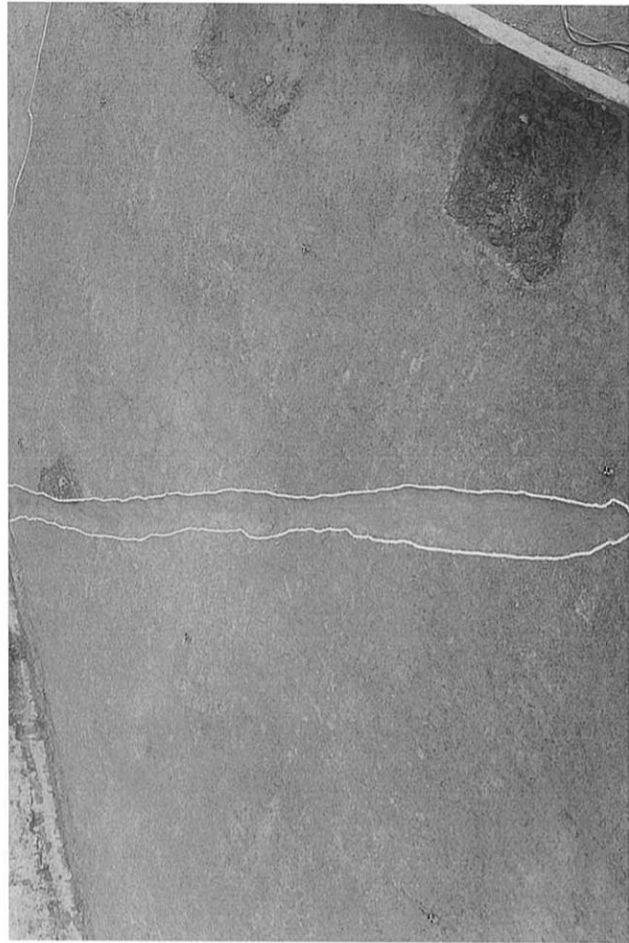


3. 2Eトレンチ 溝25全景 (南から)

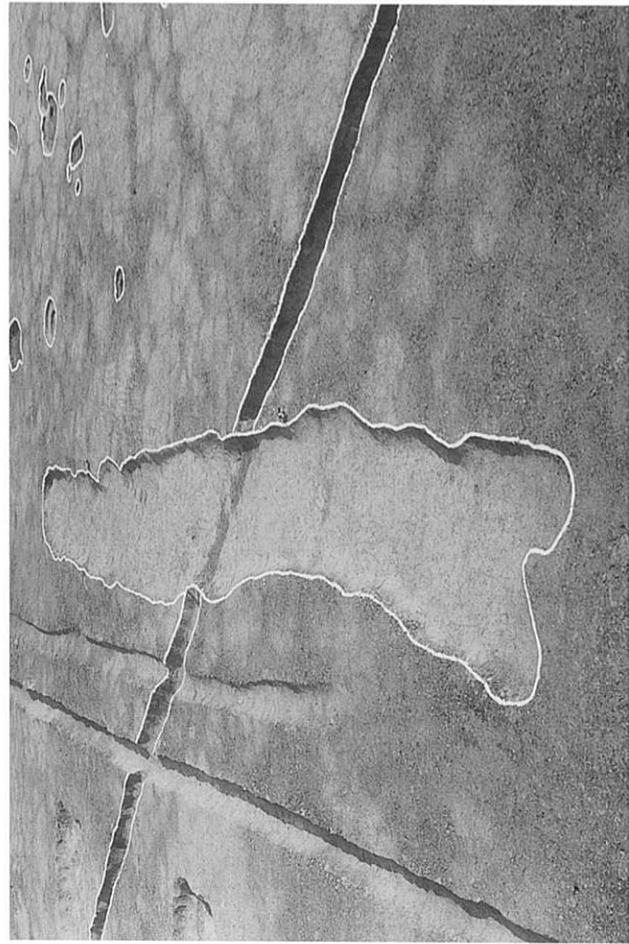


4. 同上 (南から)

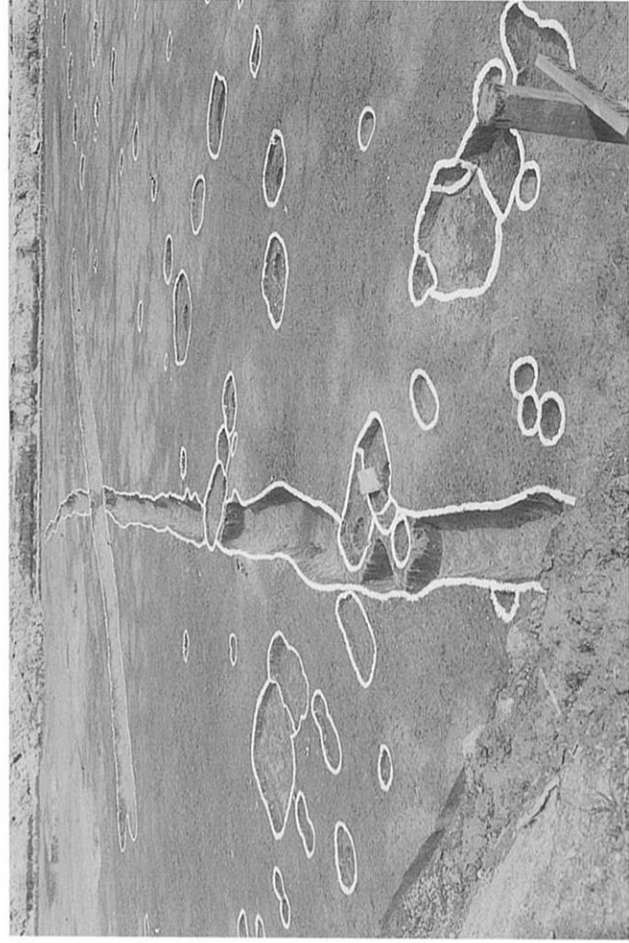
4. 3Eトレンチ 溝892全景 (南西から)



2. 3Eトレンチ 溝568全景 (西から)



3. 3Eトレンチ 溝569全景 (南西から)




1. 2Eトレンチ 溝563全景 (南から)

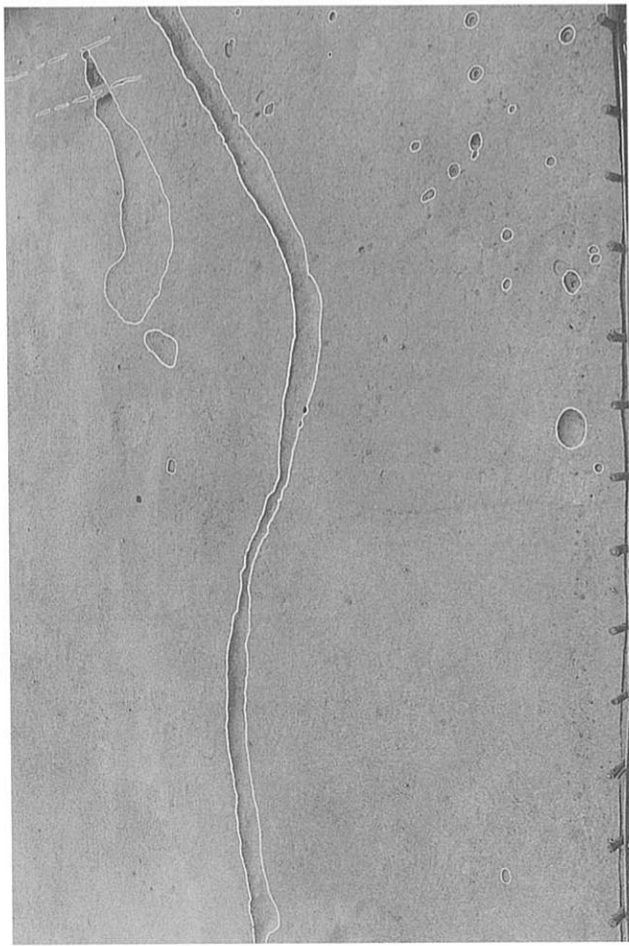




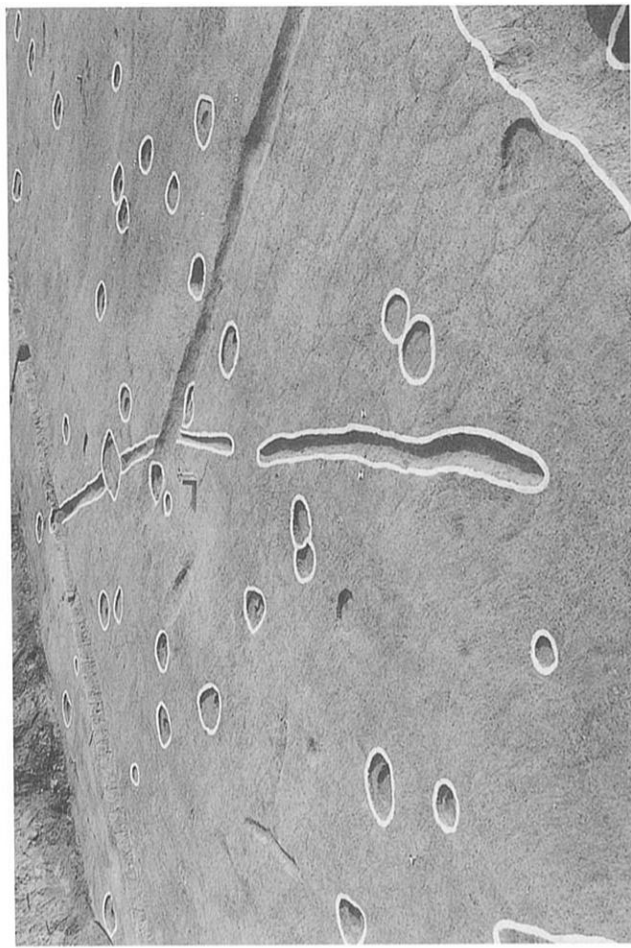
1. 6Eトレンチ 溝19 全景 (南西から)



3. 2Eトレンチ 溝386全景 (南東から)



2. 同上 (北から)



4. 同上 (北西から)




1. 2 Eトレンチ 溝383 [右]・384 [左] 全景 (東から)



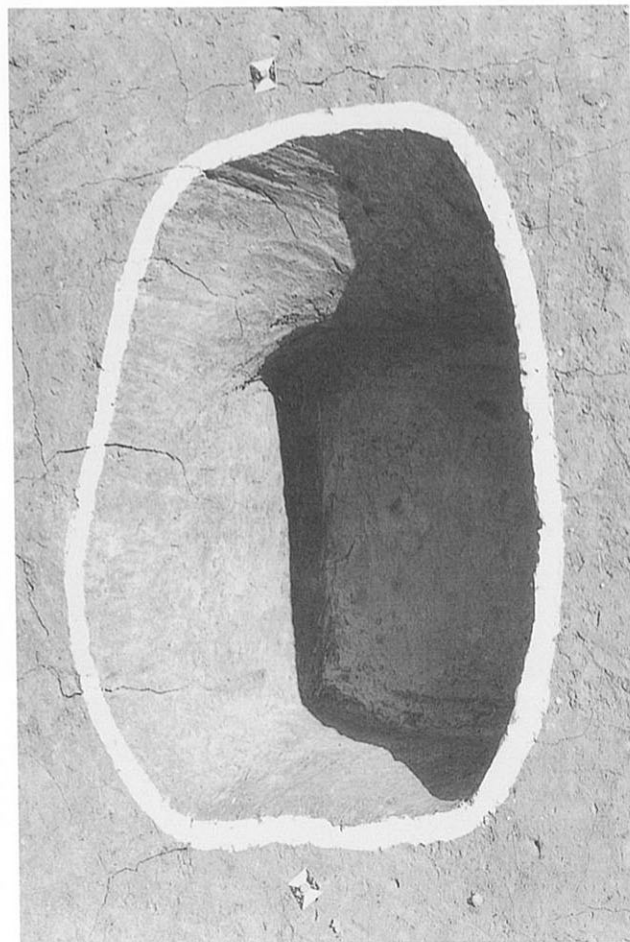
2. 同上 溝383 [左]・384 [右] (西から)



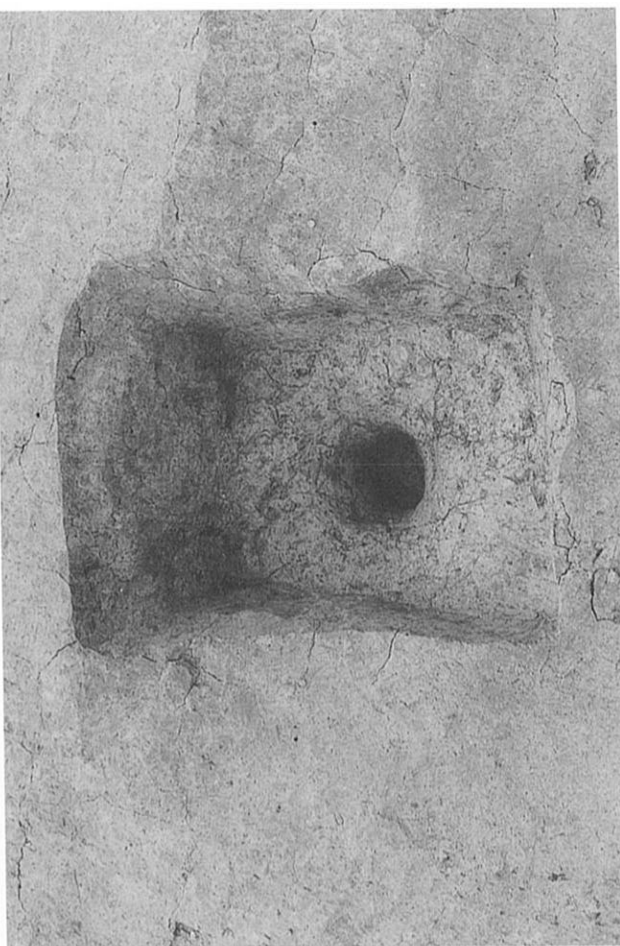
3. 2 Eトレンチ 北側溝群 (南西から)




4. 2 Eトレンチ 溝402 [右]・469 [左] 全景 (北東から)




1. 3 Eトレンチ 土坑881全景 (南から)



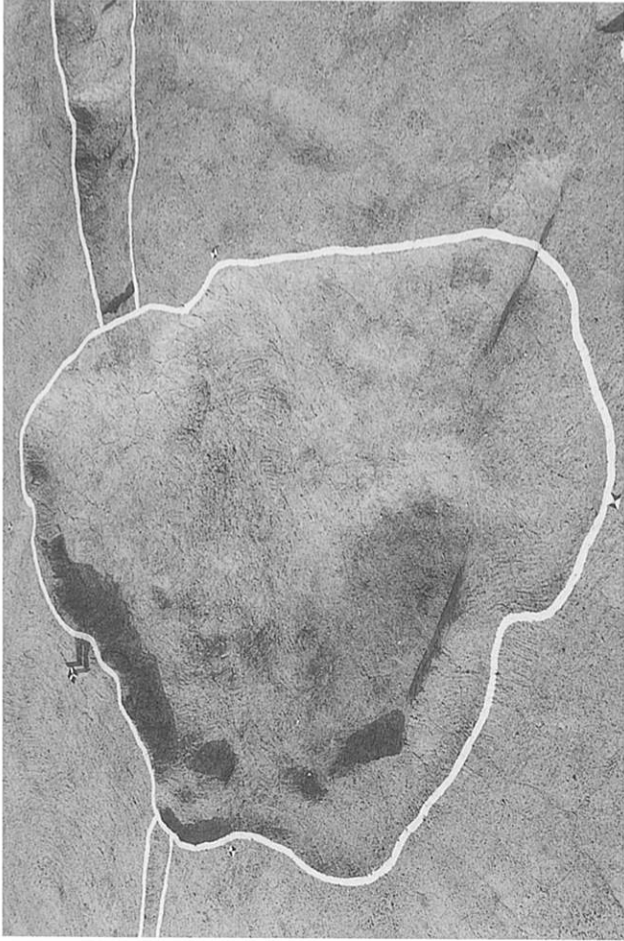
3. 7 Eトレンチ 土坑1033全景 (北東から)



2. 同上 断面 (南から)




4. 同上 断面 (北東から)



1. 2 Eトレンチ 土坑400全景 (南東から)



3. 7 Eトレンチ 土坑1024全景 (南から)



2. 同上 須恵器飯甕出土状況 (北東から)



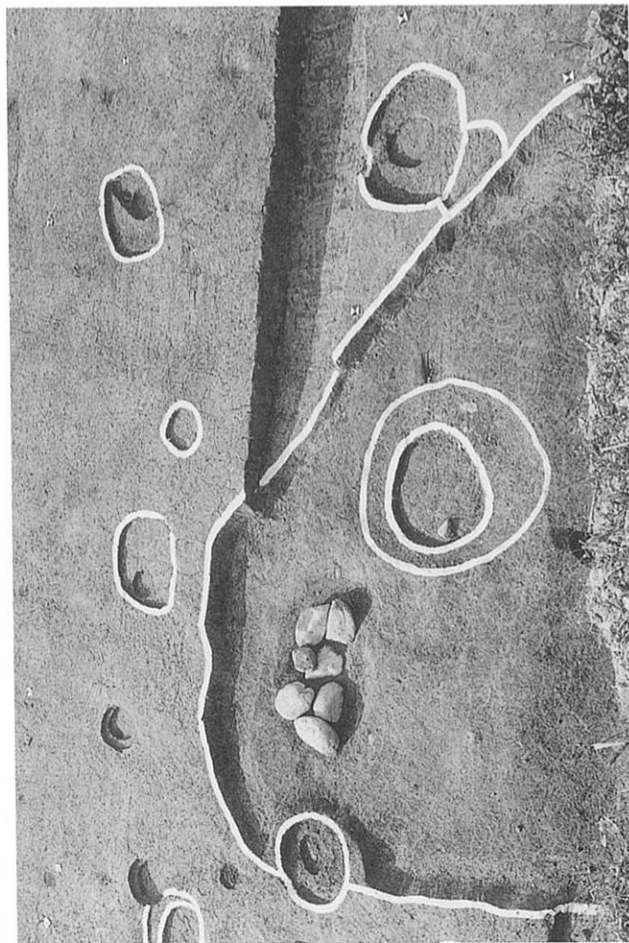
4. 同上 土師器出土状況 (南から)




1. 4 E トレンチ 土坑949 獣骨検出状況 (東から)



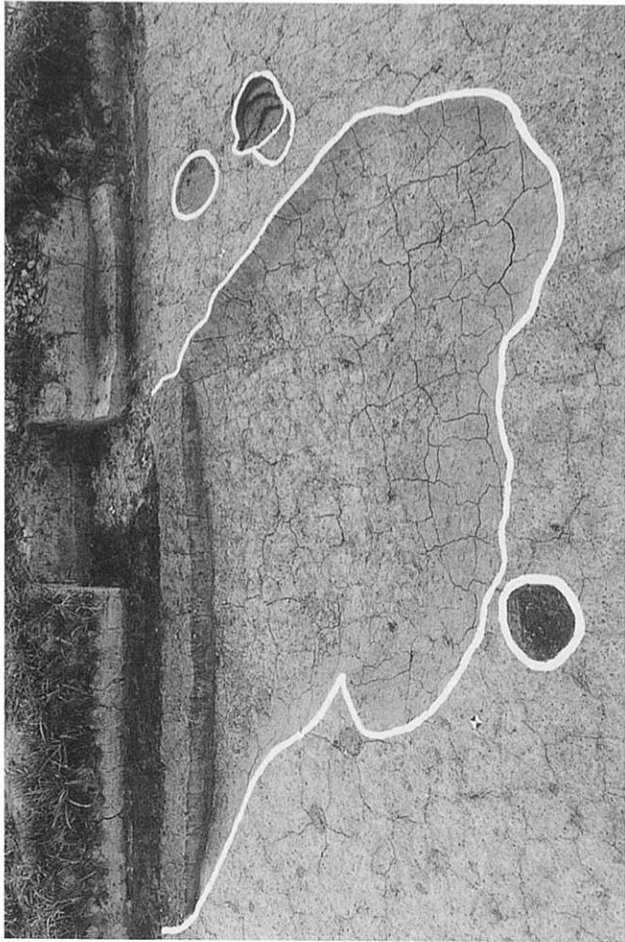
3. 2 E トレンチ 土坑385 鑿検出状況 (北西から)



2. 2 E トレンチ 土坑385 全景 (東から)



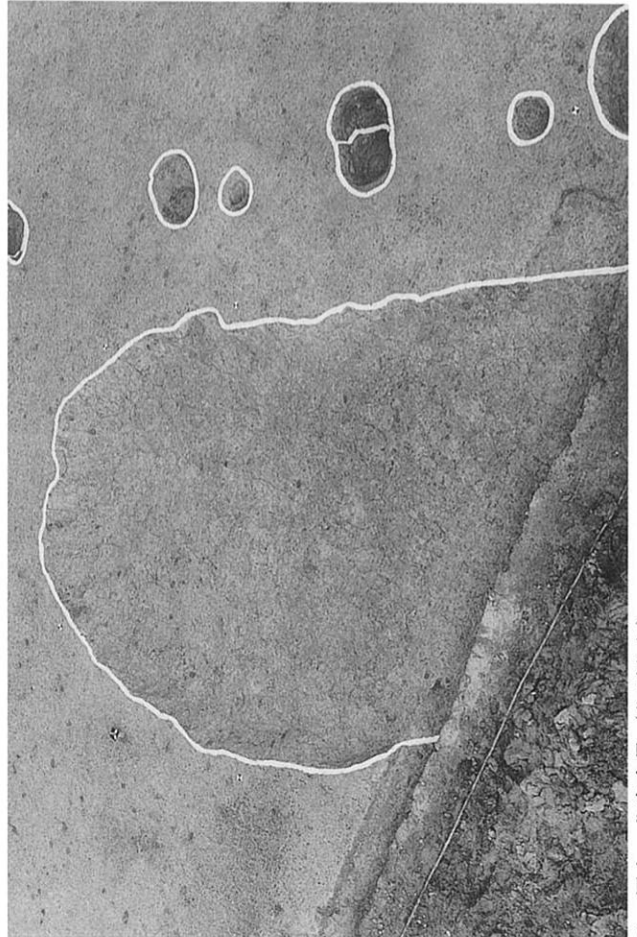
4. 2 E トレンチ 土坑404 石組検出状況 (東から)



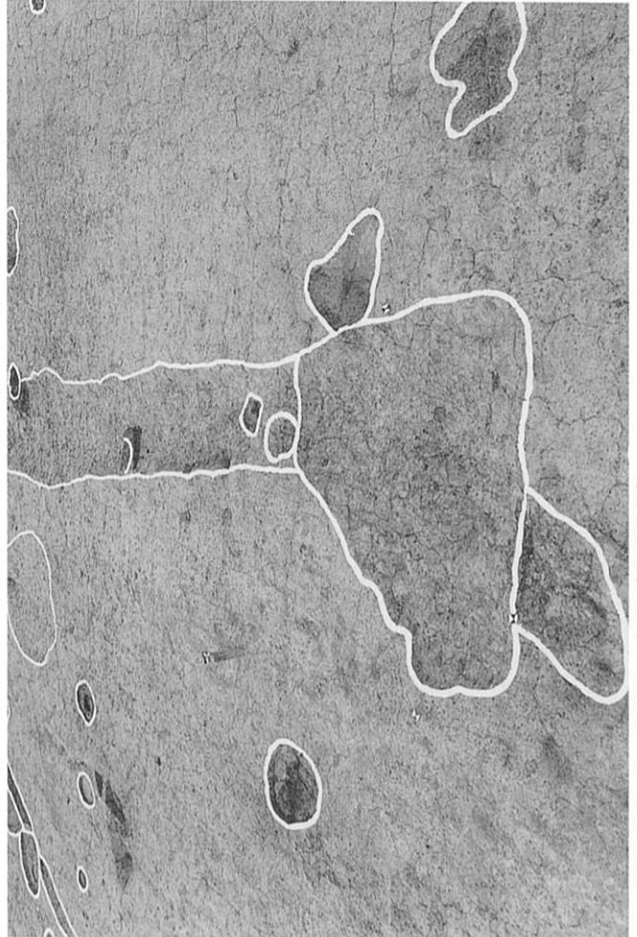
1. 2 Eトレンチ 土坑3 南半全景 (南から)



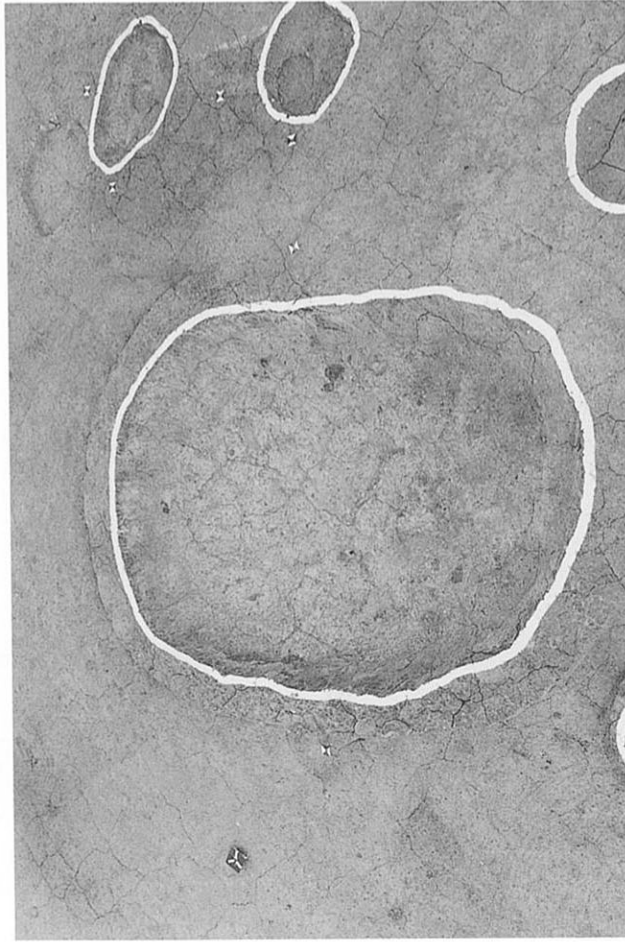
3. 2 Eトレンチ 土坑3 北半遺物出土状況 (南東から)



2. 同上 北半全景 (北西から)



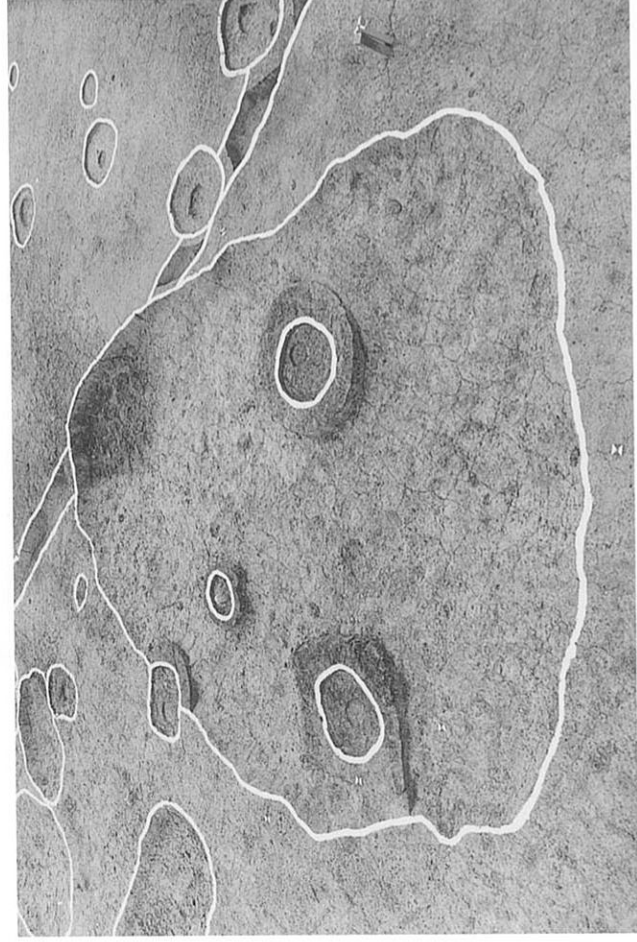
4. 2 Eトレンチ 土坑34 全景 (南西から)



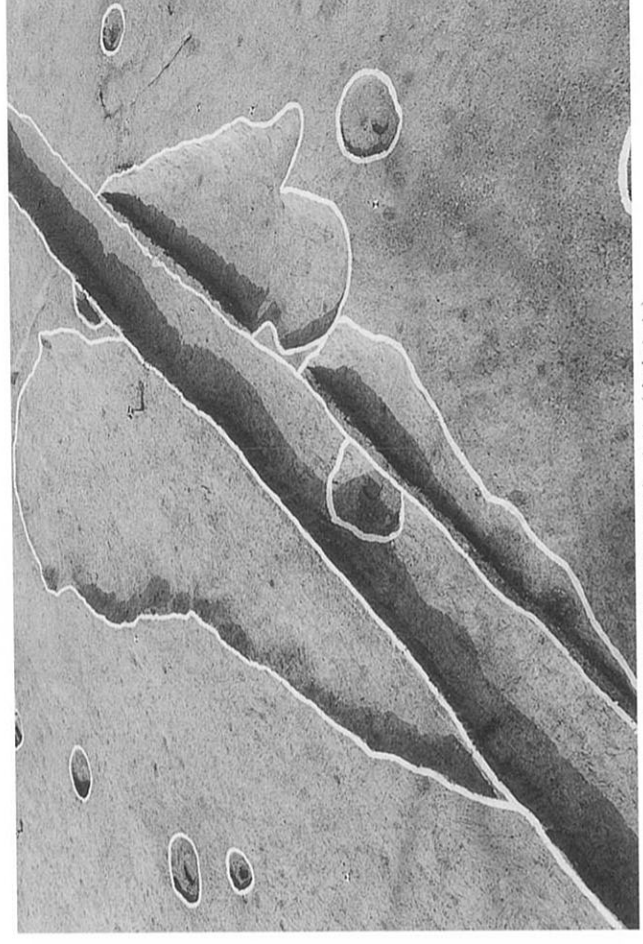
1. 2 Eトレンチ 土坑26全景 (北東から)



3. 2 Eトレンチ 土坑557全景 (南東から)




2. 2 Eトレンチ 土坑79全景 (南西から)

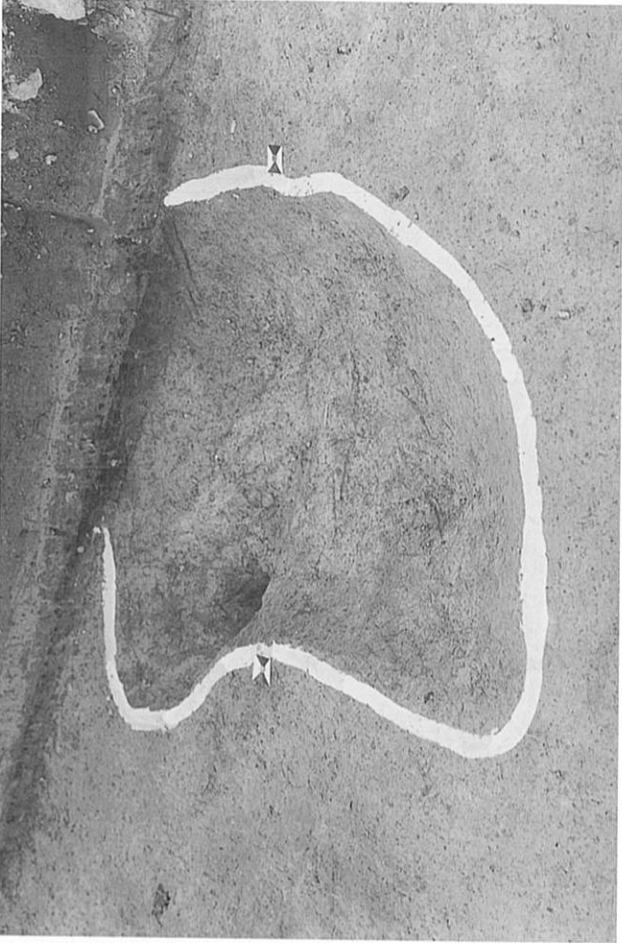


4. 2 Eトレンチ 土坑387 [左]・398 [右] 全景 (南東から)

4. 2 Eトレンチ 土坑561全景 (東から)



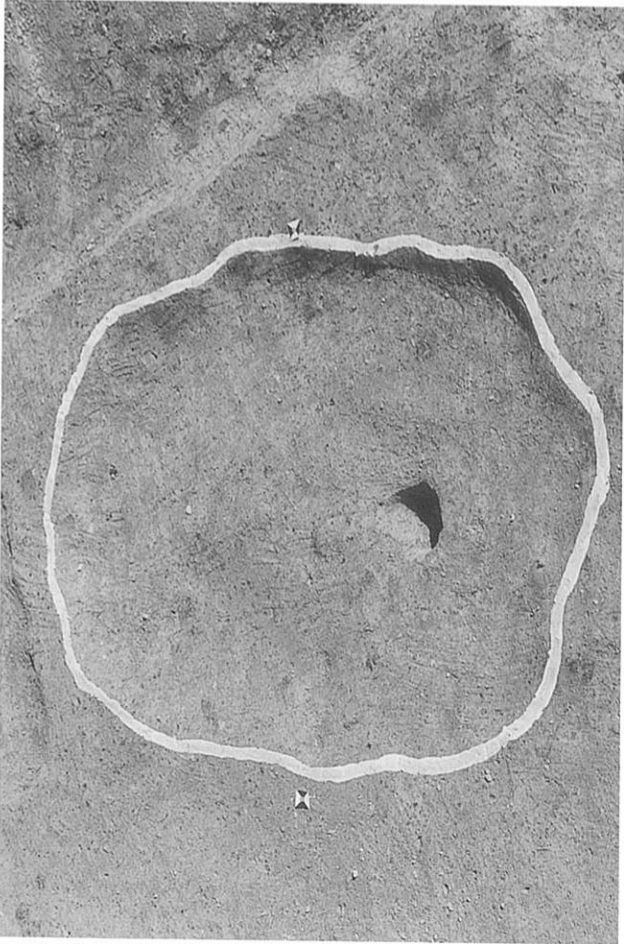
3. 2 Eトレンチ 土坑560全景 (東から)




2. 同上 (南西から)




1. 2 Eトレンチ 土坑559全景 (南西から)

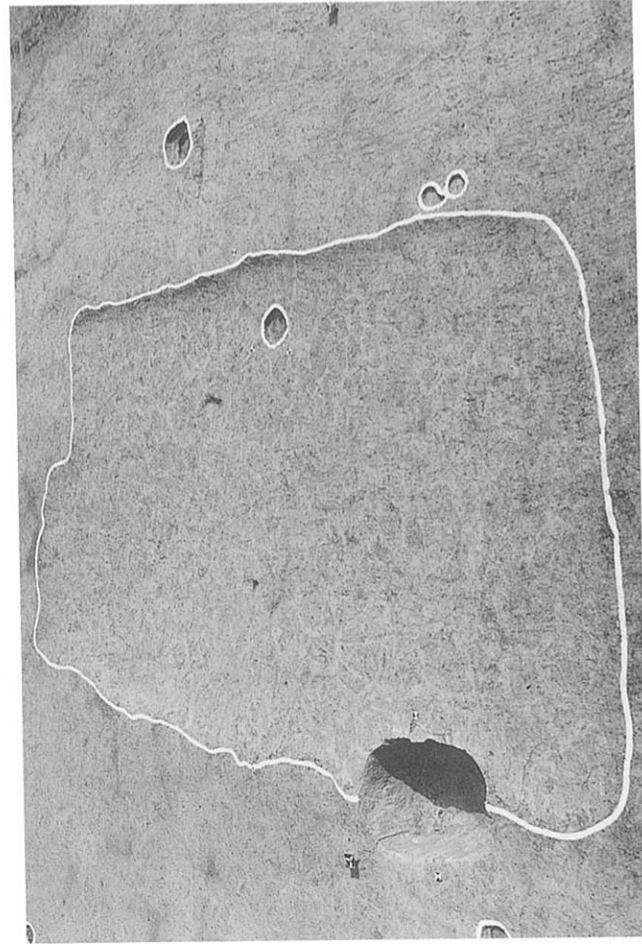




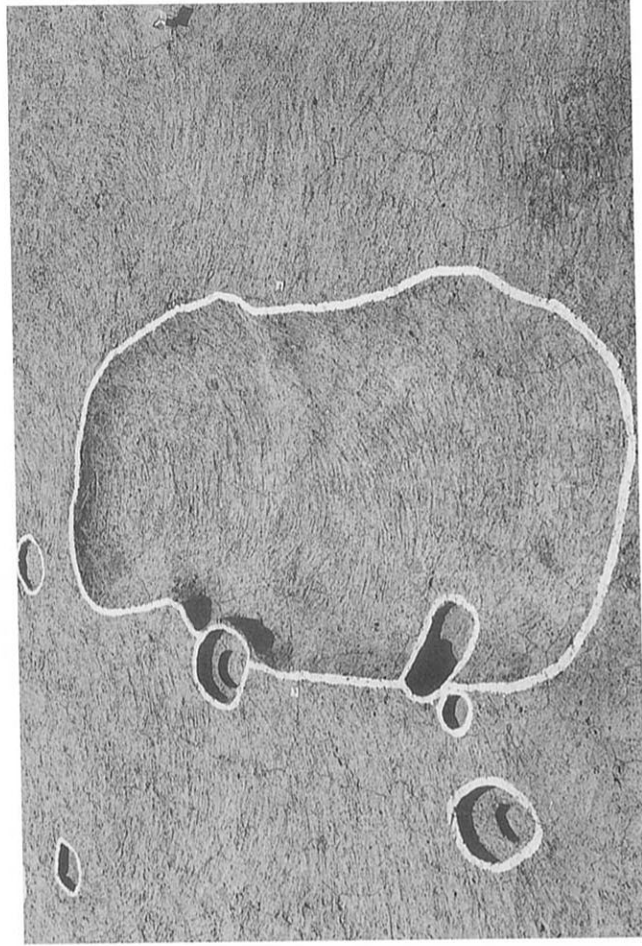
1. 2 Eトレンチ 土坑562全景 (北東から)




3. 3 Eトレンチ 土坑571全景 (南から)



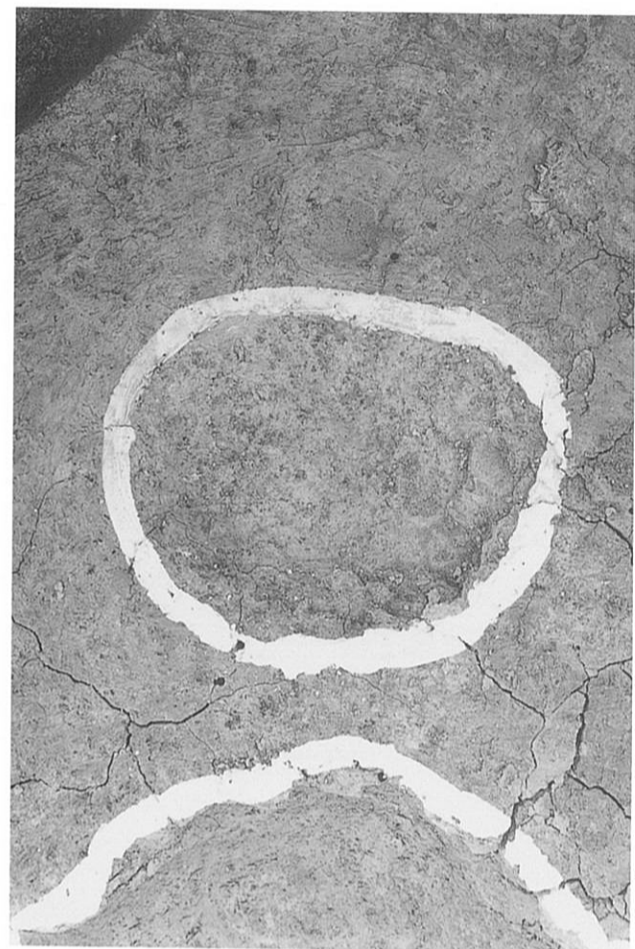
2. 3 Eトレンチ 土坑570全景 (西から)



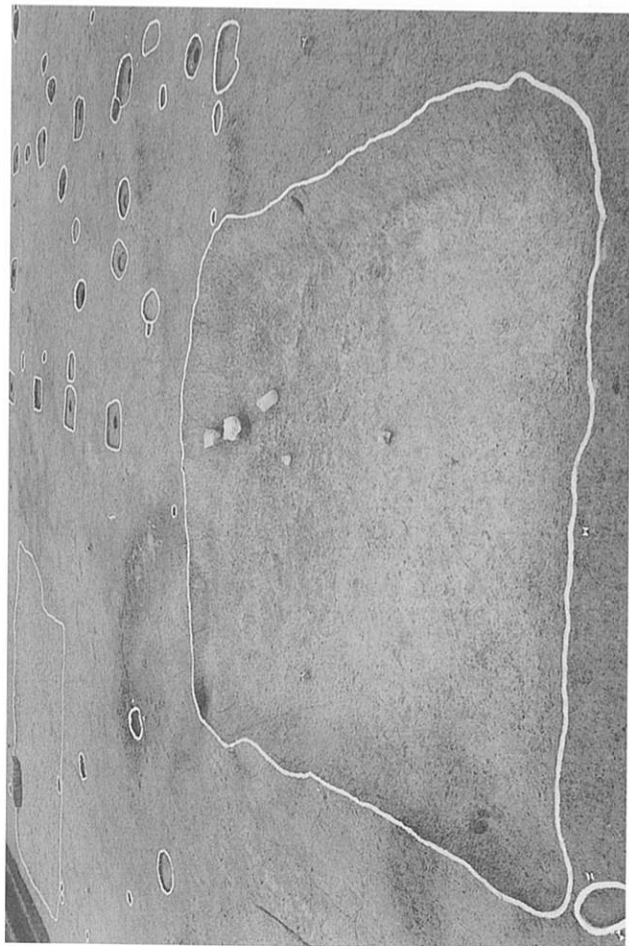
4. 同上 (北から)



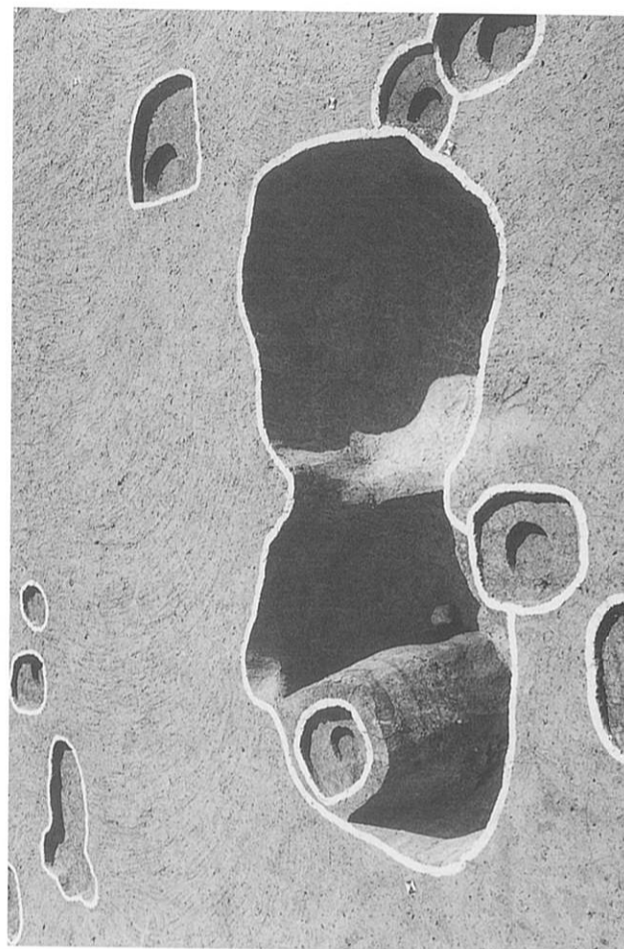
1. 3 Eトレンチ 土坑573全景 (北東から)



3. 4 Eトレンチ 土坑948全景 (西から)



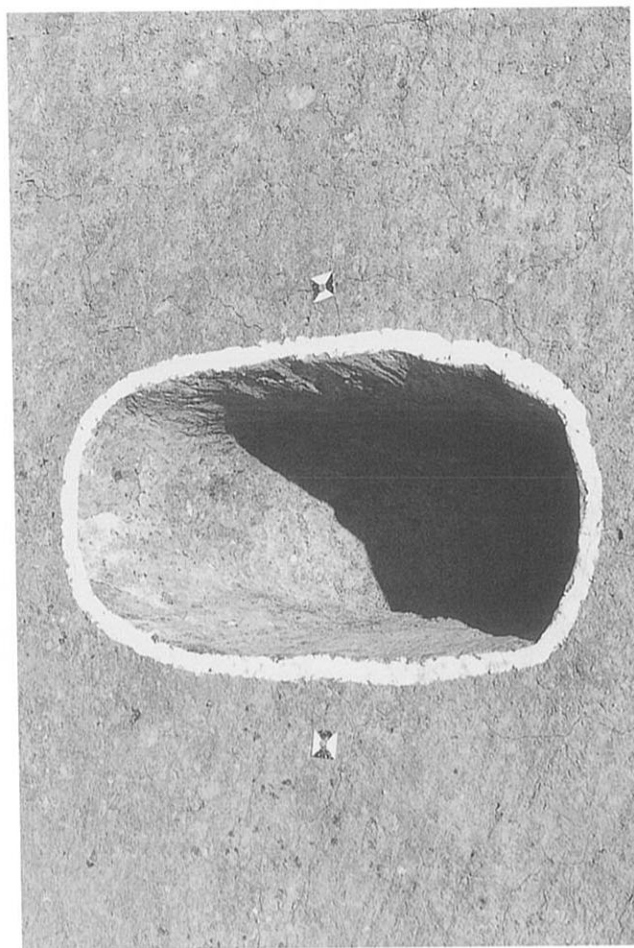
2. 3 Eトレンチ 土坑572全景 (南から)



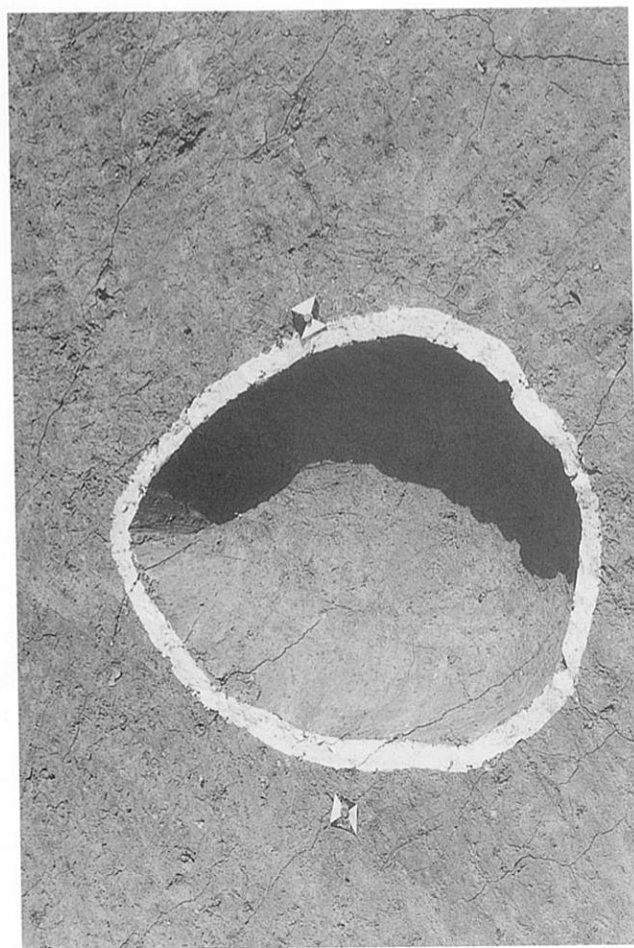
4. 3 Eトレンチ 土坑885 (左)・886 (右) 全景 (西から)




3. 3 Eトレンチ 土坑874全景 (南から)



4. 3 Eトレンチ 土坑875全景 (南から)



1. 3 Eトレンチ 土坑880全景 (南から)



2. 3 Eトレンチ 土坑882全景 (南から)



1. 2 Eトレンチ 溝384断面 (西から)



2. 7 Eトレンチ 5層鉸具出土状況 (北から)




3. 3 Eトレンチ 3層鍵状鉄製品出土状況 (東から)



4. 3 Eトレンチ 5層鉄鉗出土状況 (西から)

図版 77 真福寺遺跡 土層断面・遺物出土状況




1. 3Eトレンチ 3層懸仏出土状況 (北から)




2. 同上 細部 (北から)



3. 3Eトレンチ 3層筭出土状況 (北東から)




4. 同上 細部 (南西から)



1. 丹上遺跡 2Qトレンチ 土坑12 (南から)




2. 真福寺遺跡 建物1 柱穴158 (南東から)



3. 真福寺遺跡 建物3 柱穴57 (西から)



4. 真福寺遺跡 建物3 柱穴57 (東から)




5. 真福寺遺跡 建物5 柱穴139 (北東から)



6. 真福寺遺跡 建物5 柱穴133 (東から)



7. 真福寺遺跡 建物5 柱穴134 (南から)




8. 真福寺遺跡 建物5 柱穴140 (北東から)



1. 建物5 柱穴136 (南西から)



2. 建物6 柱穴120 (南東から)




3. 建物6 柱穴123 (南西から)



4. 建物7 柱穴271 (南西から)



5. 建物8 柱穴70 (北西から)



6. 建物8 柱穴73 (北東から)




7. 建物9 柱穴90 (東から)



8. 建物9 柱穴92 (南西から)



1. 建物10 柱穴86 (北西から)




2. 建物10 柱穴199 (南東から)




3. 建物10 柱穴84 (南西から)




4. 建物10 柱穴83 (南西から)




5. 建物10 柱穴80 (北東から)




6. 建物11 柱穴105 (南西から)



7. 建物11 柱穴102 (北西から)



8. 建物11 柱穴107 (北西から)



1. 建物11 柱穴101 (南から)




2. 建物11 柱穴106 (北から)



3. 建物11 柱穴103 (南西から)




4. 建物12 柱穴117 (西から)



5. 建物19 柱穴444 (北東から)



6. 建物19 柱穴432 (北東から)



7. 建物19 柱穴432 (北西から)




8. 建物19 柱穴431 (南東から)




1. 建物19 柱穴435 (西から)




2. 建物19 柱穴438 (西から)




3. 建物19 柱穴441 (西から)



4. 建物19 柱穴442 (南西から)




5. 建物19 柱穴486 (南東から)



6. 建物19 柱穴443 (北から)



7. 建物19 柱穴436 (南西から)



8. 建物20 柱穴409 (南西から)



1. 建物20 柱穴411 (北から)



2. 建物20 柱穴408 (東から)



3. 建物20 柱穴414 (北東から)



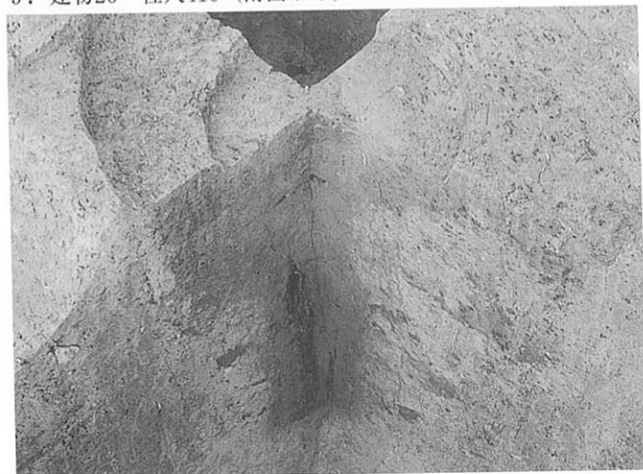
4. 建物20 柱穴412 (北東から)



5. 建物20 柱穴410 (南西から)




6. 建物20 柱穴415 (北東から)




7. 建物21 柱穴421 (南から)




8. 建物21 柱穴422 (西から)




1. 建物22 柱穴446 (西から)




2. 建物24 柱穴578 (北東から)



3. 建物24 柱穴575 (南東から)




4. 建物25 柱穴612 (東から)




5. 建物26 柱穴586 (南西から)



6. 建物29 柱穴738 (東から)



7. 建物43 柱穴663 (南東から)



8. 建物43 柱穴664 (南東から)



1. 建物35 柱穴662 (南から)




2. 建物36 柱穴659 (西から)




3. 建物36 柱穴658 (西から)



4. 建物38 柱穴646 (北東から)



5. 建物38 柱穴647 (南東から)



6. 建物39 柱穴961 (南東から)




7. 建物43 柱穴648 (北東から)



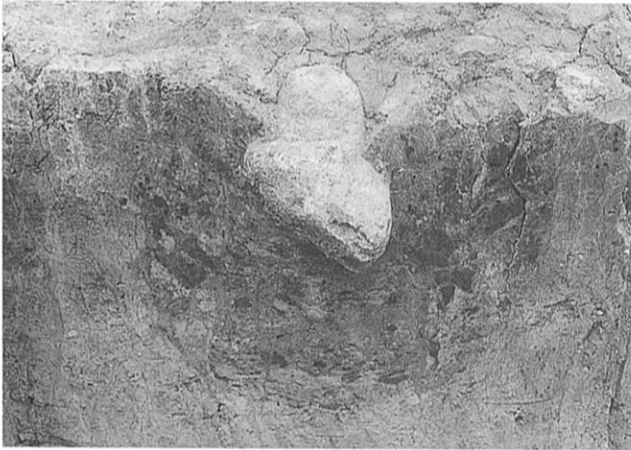
8. 建物43 柱穴920 (南東から)




1. 建物44 柱穴976 (南東から)




2. 柱穴203 (南東から)




3. 柱穴206 (南東から)



4. 柱穴207 (南東から)




5. 柱穴339 (南から)



6. 柱穴225 (南東から)



7. 建物39 柱穴998 (南から)



8. 柱穴235 (北東から)




1
2 E 3層



2
土坑 3



3
6 E 4層



4
3 E 5層



5
2 E 3層



6
土坑79



7
2 E 4層




8
土坑 3




9
溝 2



10
2 E 4層



11
土坑 3



12
土坑 3








1
建物36 柱穴658



5
土坑571



6
土坑3



7
土坑3



8
土坑3



9
土坑571



2
井戸42



3
井戸42



4
井戸42



10
土坑3



1
建物45 柱穴305



4
溝952



2
土坑881



5
溝952



3
土坑573



6
落込17



7
井戸42





8
井戸42



9
井戸42




10
井戸42





灰 釉

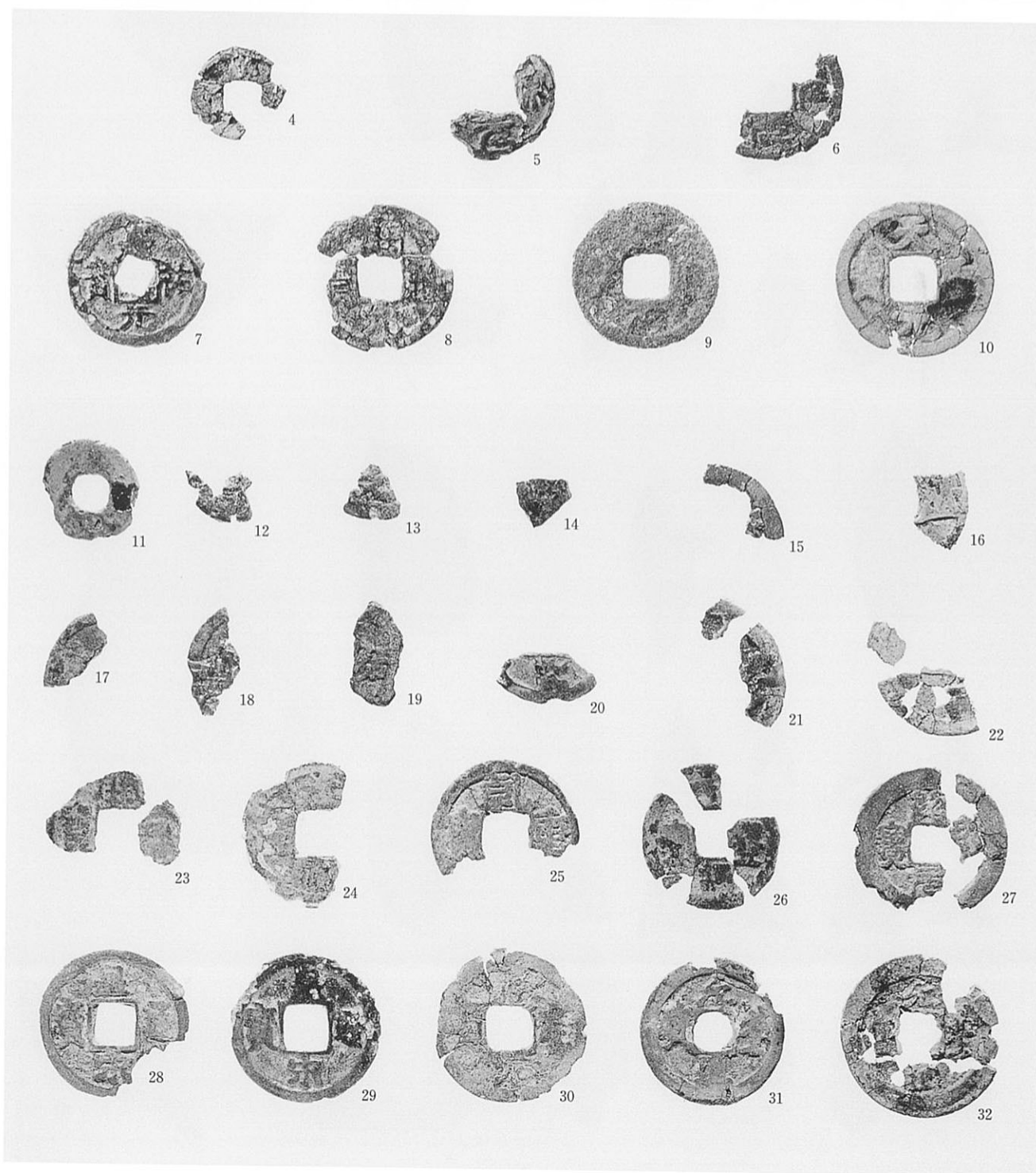

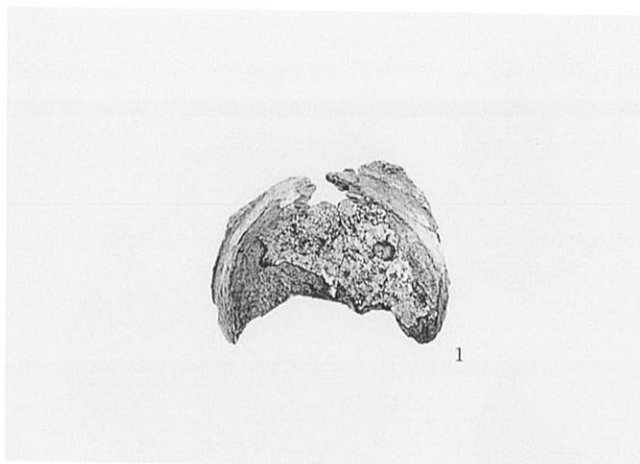
緑 釉



図版94 出土遺物(7) 埴輪〔円筒・形象〕

















1

建物12 柱穴118



2

建物12 柱穴113




3

建物 3 柱穴57



4

建物 3 柱穴50



5

建物12 柱穴115

報 告 書 抄 録

| ふりがな | みなみかわちぐんみはらちょうしょざい たんじょういせき・しんぶくじいせき | | | | | | | |
|---------------------------------|------------------------------------------------------------------|------------------|------------------------------|--------------------------------------------|----------------------------------------------------------------------------------------|---------------------------------------|----------------------------------------------------------------------------------------|-------------------------------------------|
| 書名 | 南河内郡美原町所在 丹上遺跡・真福寺遺跡 | | | | | | | |
| 副書名 | 南阪奈道路美原ジャンクション建設に伴う埋蔵文化財発掘調査報告書 | | | | | | | |
| 巻次 | | | | | | | | |
| シリーズ名 | (財)大阪府文化財調査研究センター調査報告書 | | | | | | | |
| シリーズ番号 | 第69集 | | | | | | | |
| 編著者名 | 金光 正裕・三好 孝一・井上 巖・井上 雅善 | | | | | | | |
| 編集機関 | 財団法人 大阪府文化財調査研究センター | | | | | | | |
| 所在地 | 〒590-0105 大阪府堺市竹城台3丁21番4号 電話 072-299-8791 ファクシミリ 072-299-8905 | | | | | | | |
| 発行年月日 | 2002年2月28日 | | | | | | | |
| ふりがな 収録遺跡 | ふりがな 所在地 | コード | | 北緯 | 東経 | 調査期間 | 調査面積 ㎡ | 調査原因 |
| | | 市町村 | 遺跡番号 | | | | | |
| たんじょう 丹上 しんぶくじ 真福寺 | おおさかふ 大阪府 みなみかわちぐん 南河内郡 みはらちょう 美原町 | 27385 | | 34度 33分 46秒 34度 32分 45秒 | 135度 34分 07秒 135度 33分 55秒 | 1999年 12月1日) 2002年 2月28日 | 17,162 | 南阪奈道路 美原ジャン クション建 設に伴う緊 急発掘調査 |
| 遺跡名 | 種別 | 主な時代 | 主な遺構 | | 主な遺物 | | 特記事項 | |
| 丹上 | 集落跡 生産跡 | 古墳時代前期から 江戸時代 | 畠・溝・土坑 | | 須恵器・土師器・黒 色土器・円面硯・緑 釉陶器・埴輪・瓦 器・輸入陶磁器・貨 幣・石器 | | | |
| 真福寺 | 集落跡 生産跡 | 古墳時代前期から 江戸時代 | 掘立柱建物(48棟以 上)・井戸・溝・土 坑 | | 須恵器・土師器・黒 色土器・風字硯・墨 書土器・緑釉陶器・ 灰釉陶器・埴輪・瓦 器・輸入陶磁器・懸 仏・筭・貨幣・組合 わせ鋤の身・石器 | | 輸入陶磁器には越 州窯系青磁を含む 墨書土器は「良」 または「良」 組合わせ鋤は身の みを外して井戸掘 方内に埋置される | |

本書を起こすにあたりご芳名を記した方々のご協力を得ました。記して謝意を表します。
(五十音順)

〔調査員〕久禮 孝志・中村 慎子

〔調査補佐員〕角野 孝子・高橋由利子・三山 法子

〔調査補助員〕荒井 民・井上 雅善・宇川 里香・小原 睦子・瓜崎恵美子
岡本 悦子・笠井 美鈴・川田嘉代子・久保 洋子・黒川 敦美
高田佐和子・高山 明子・龍田かほる・立石 京子・地徳由紀恵
辻田二美代・辻村 敦子・中澤真由美・中平三紀子・中山由佳理
西口 桂子・橋爪 朝子・松井 晴美・三島けい子・村上 直子
山内 基樹・山本 淑子・若井キヨ子

(財)大阪府文化財調査研究センター調査報告書 第69集

南河内郡美原町所在

丹上遺跡・真福寺遺跡

—南阪奈道路美原ジャンクション
建設に伴う埋蔵文化財発掘調査報告書—

発行年月日／2002年 2月 28日

編集・発行／財団法人 大阪府文化財調査研究センター
大阪府堺市竹城台3丁21番4号

印刷・製本／株式会社 中島弘文堂印刷所
大阪市東成区深江南2丁目6番8号