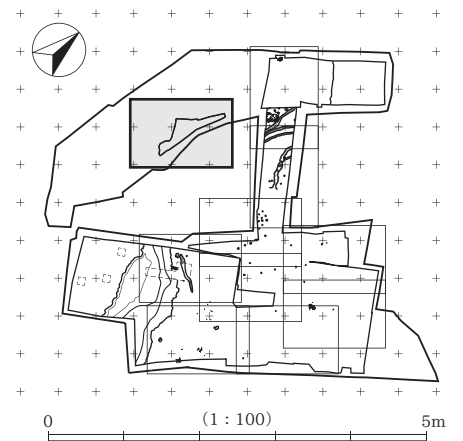


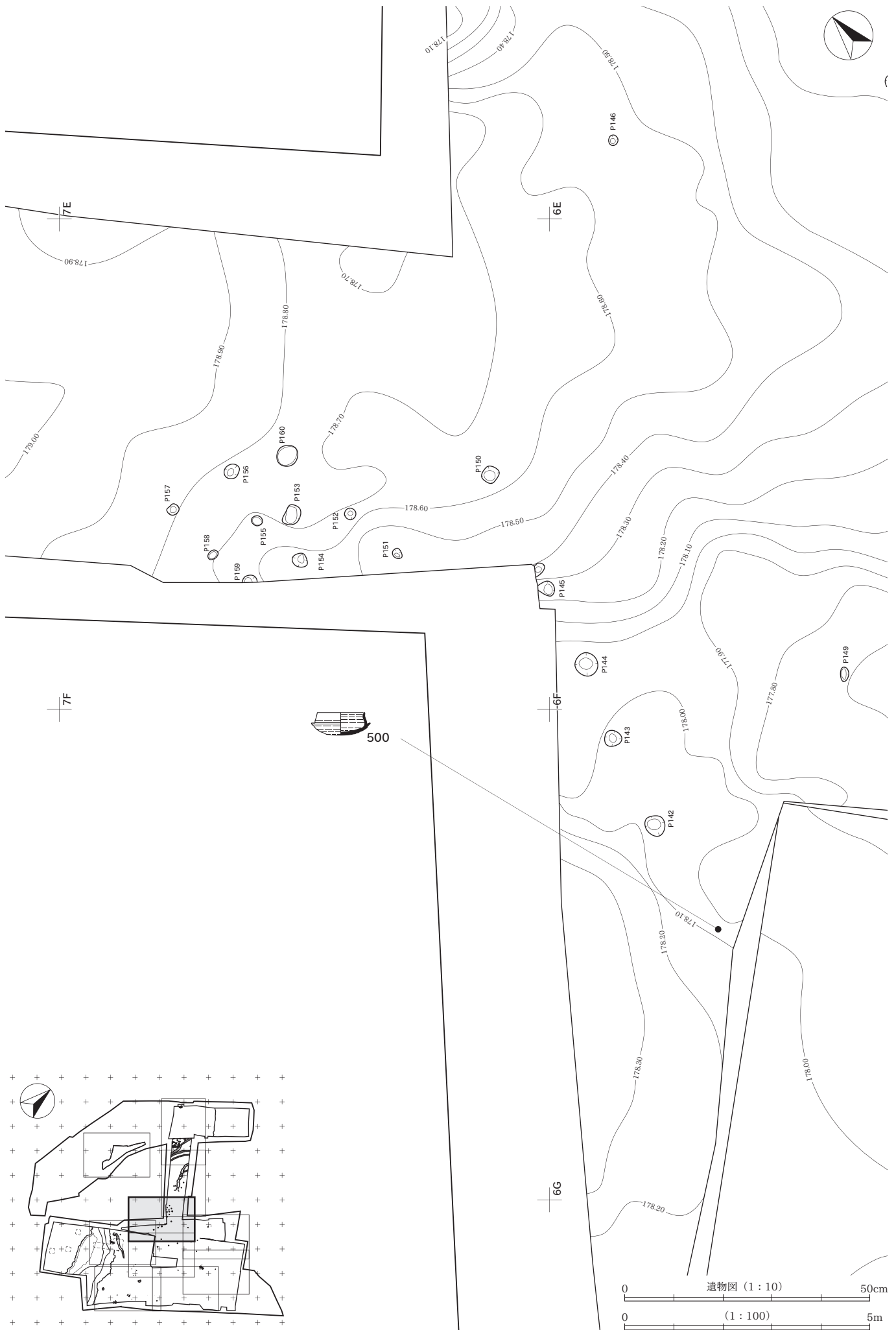
No.23

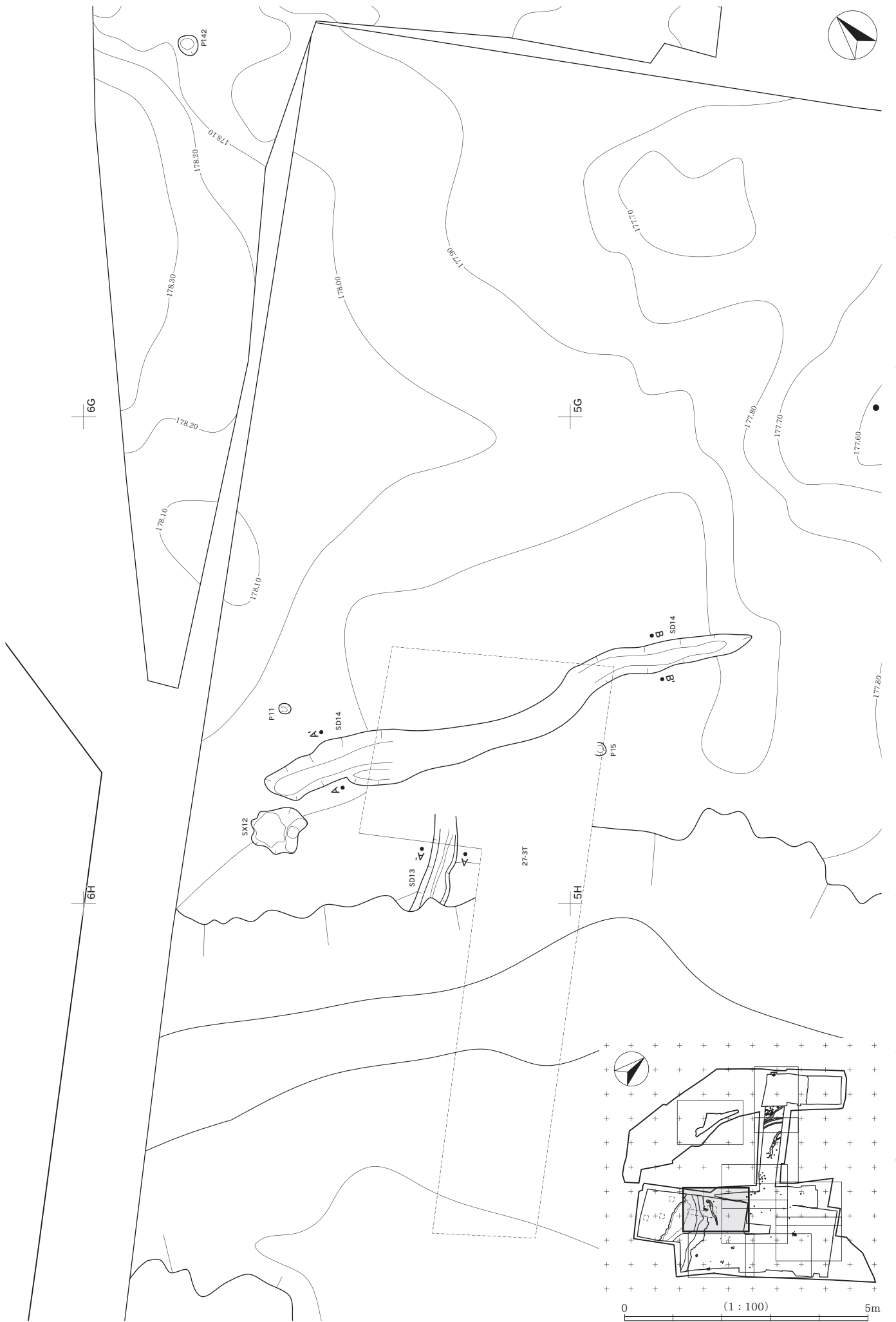
9I

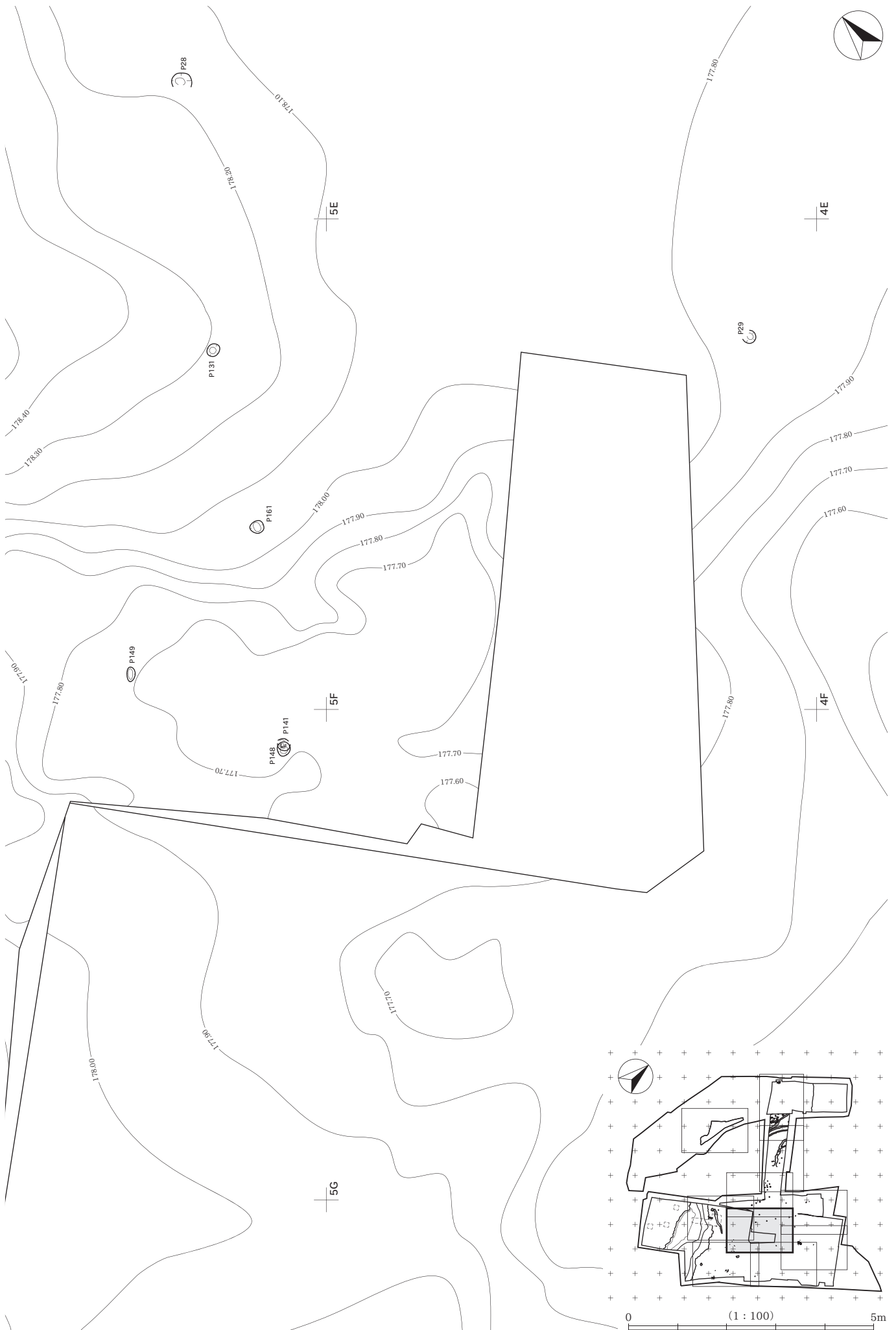








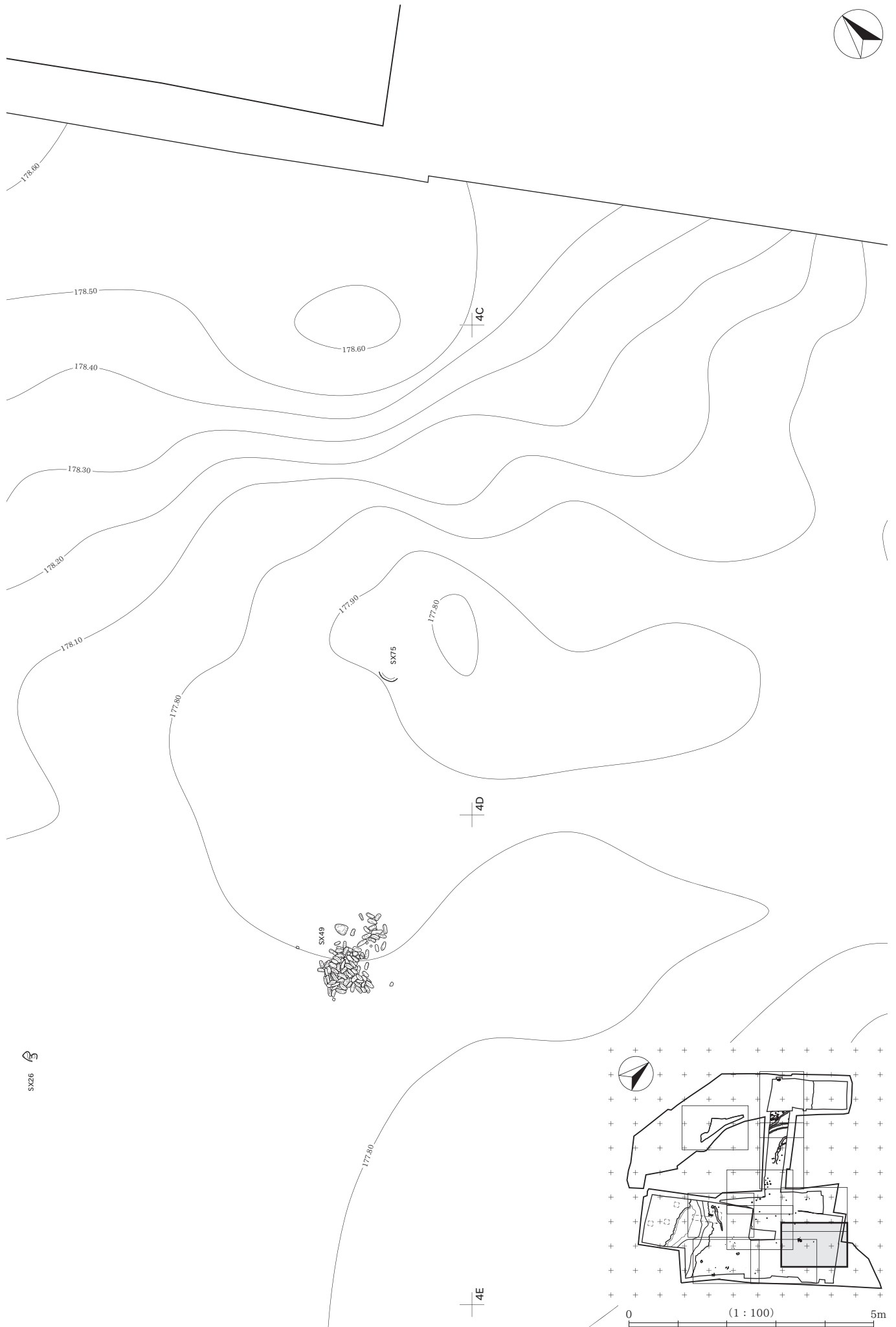




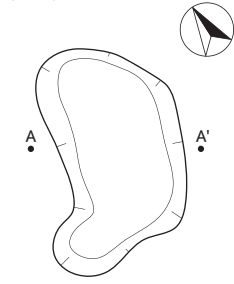




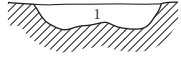




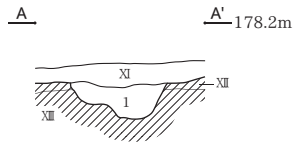
SK16



A A' 177.8m

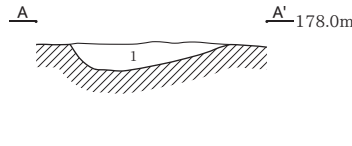


SD13



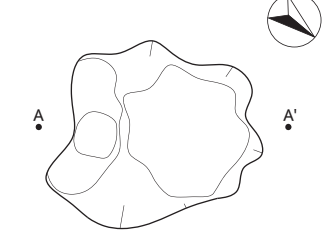
SD13 (図版47)
1 暗褐色土 (10YR3/3) 粘性中。しまり中。炭化木片 φ1~2mm 少量含む。

SD14

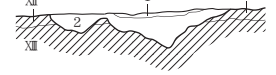


SD14 (図版47)
1 暗褐色砂質土 (10YR3/3) 粘性弱。しまり中。炭化木片 φ3~10mm 少量含む。

SX12

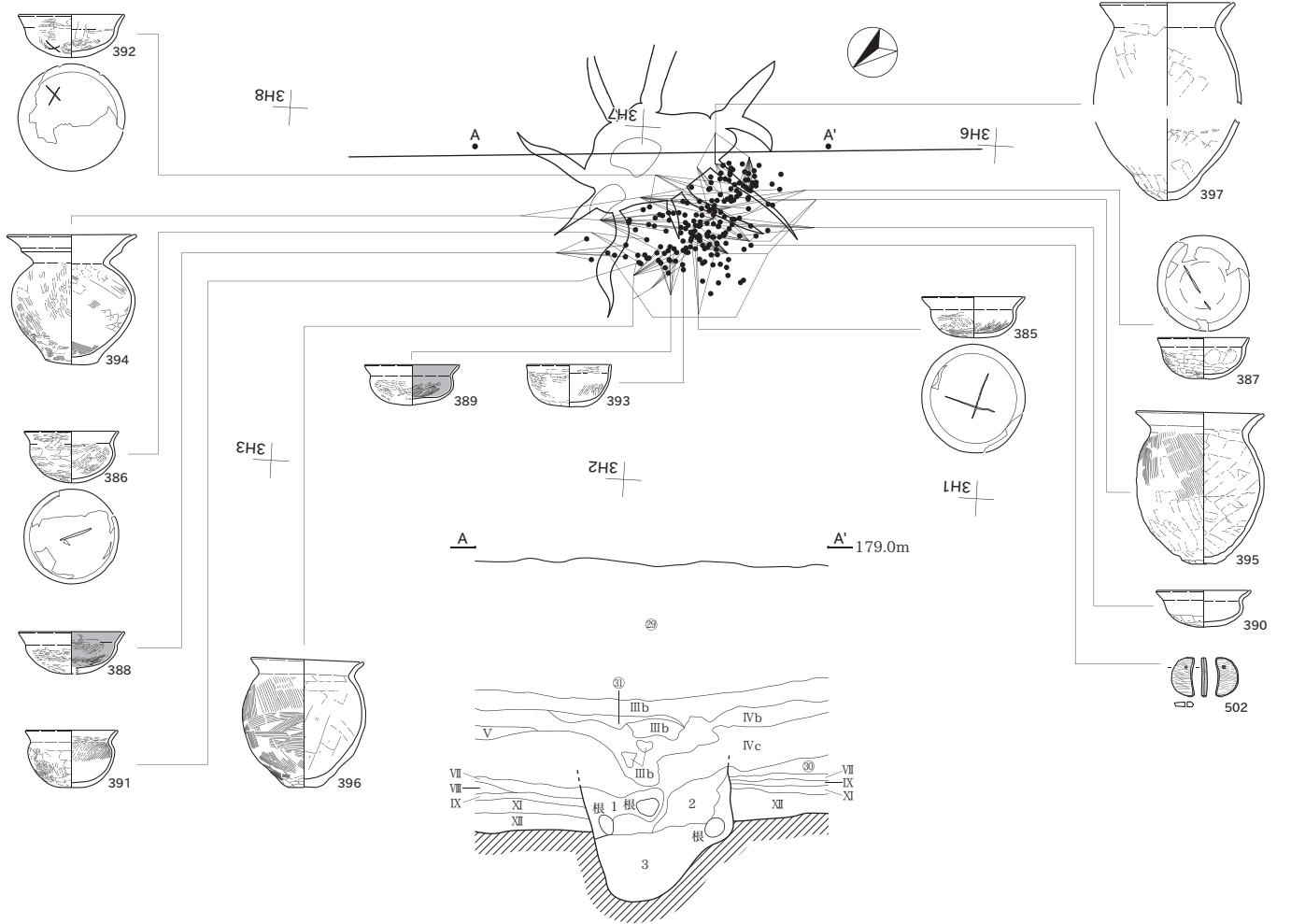


A A' 178.2m

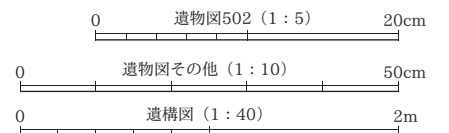


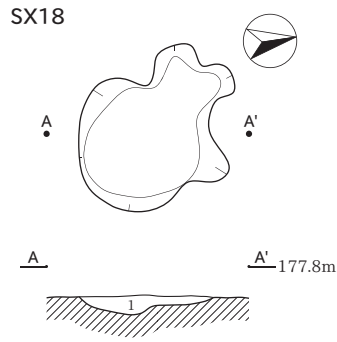
SX12
1 にぶい黄褐色土 (10YR7/4) 粘性中。しまり中。灰層。
2 暗褐色土 (10YR3/4) 粘性中。しまり中。灰を多量含む。炭化木片 φ3~6mm 多量含む。白色粒子 φ2~3mm 少量含む。

SX17

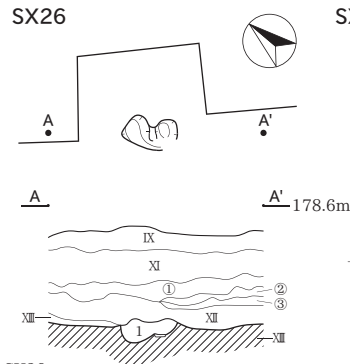


SX17
1 黄褐色砂質シルト (2.5Y5/3) 粘性中。しまり弱。
2 灰黄褐色シルト (10YR6/2) 粘性中。しまり中。
3 灰黄褐色シルト (10YR5/2) 粘性中。しまり中。円礫 φ20~120mm 多量含む。

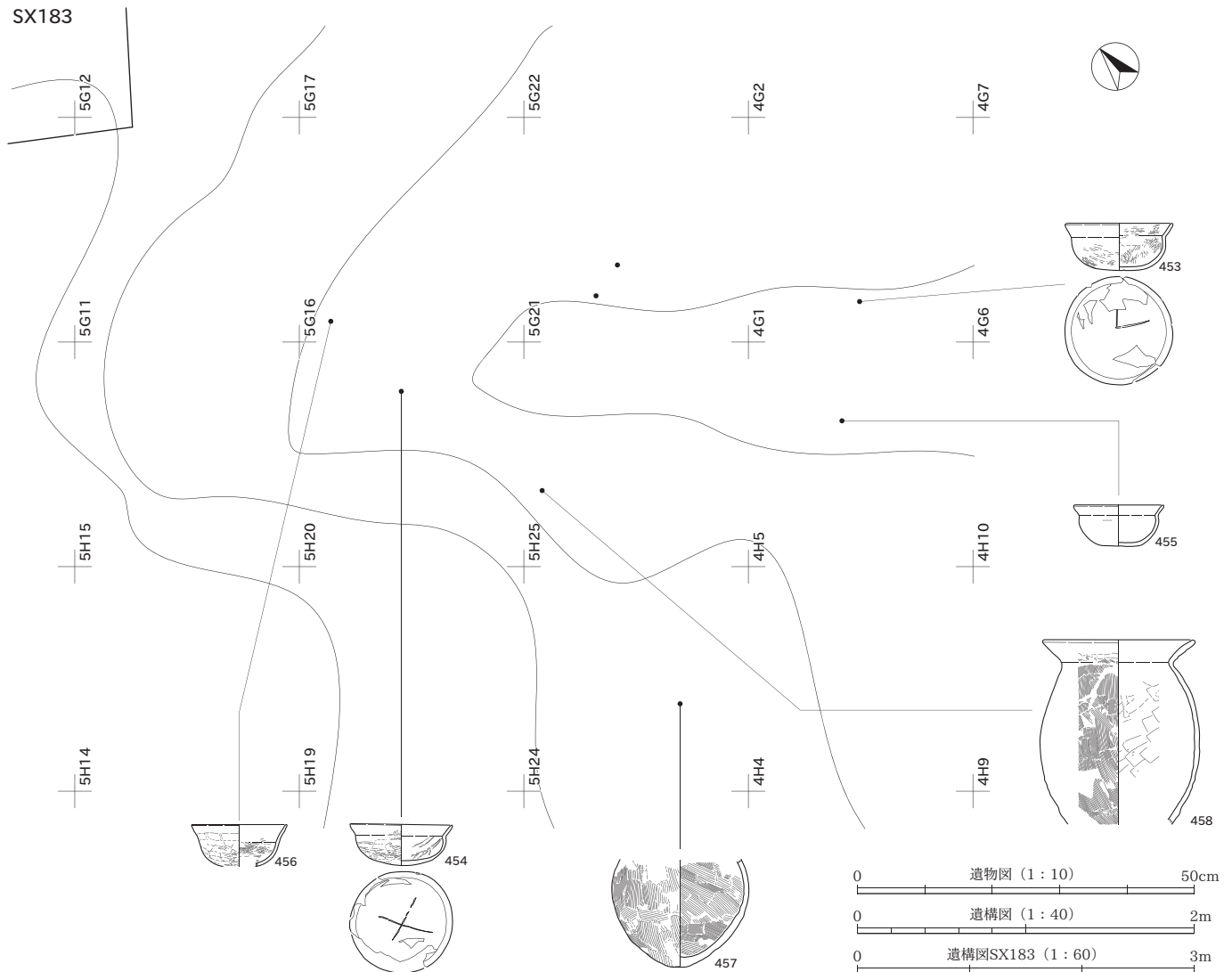
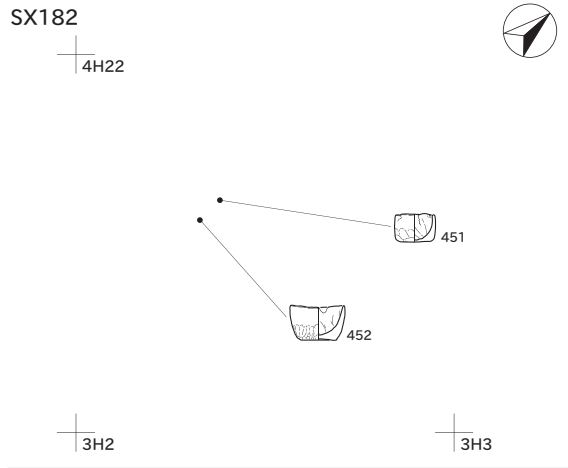
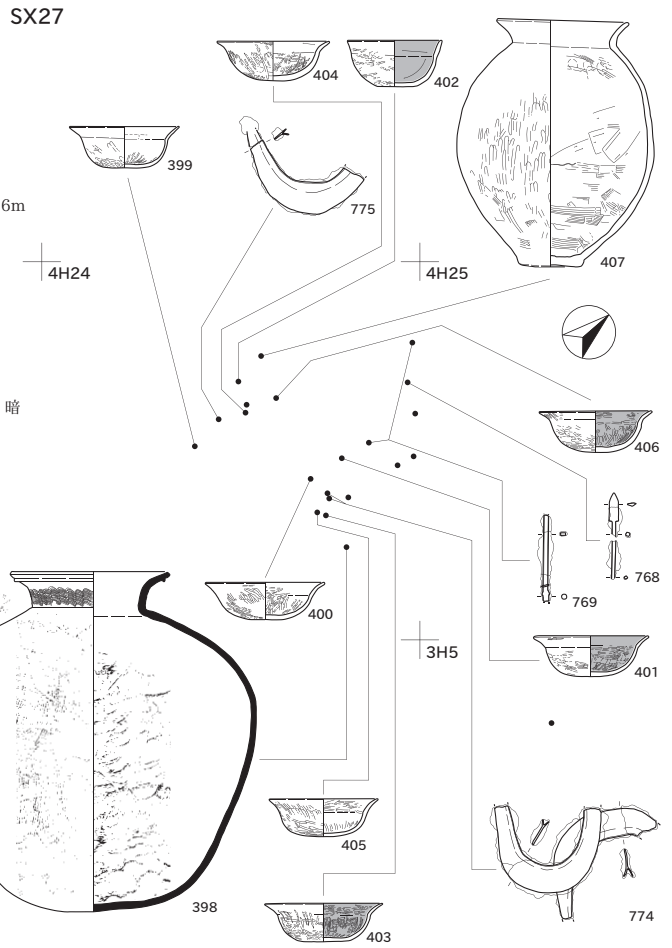




SX18
1 におい黄褐色シルト (10YR4/3) 粘性中。しまり中。焼土ブロックφ3~10mm少量含む。炭化木片φ5~10mm少量含む。

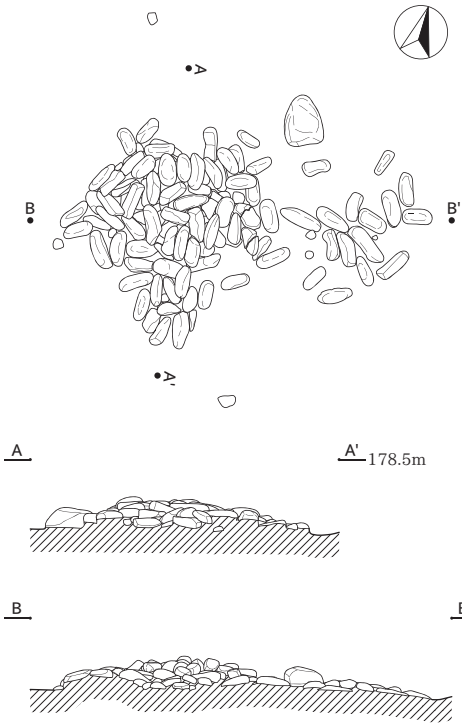


SX26
1 におい黄褐色粘質土 (10YR5/4) 粘性中。しまり強。炭化物をまばらに含む。暗灰黄色土をブロック状に含む。

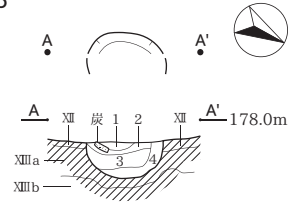


遺物図 (1 : 10) 50cm
遺構図 (1 : 40) 2m
遺構図SX183 (1 : 60) 3m

SX49



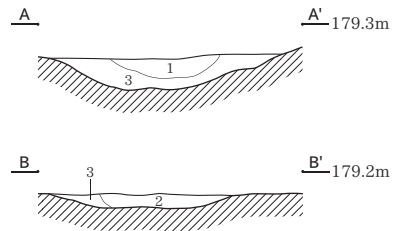
SX75



SX75

- 1 褐色シルト (7.5YR4/4) 粘性弱い。しまりややあり。褐灰シルト (20%) 混じる。炭化物含む。
- 2 褐色シルト (10YR4/6) 粘性弱い。しまりややあり。褐灰シルト (20%) 混じる。炭化物少量含む。
- 3 褐色砂質シルト (10YR4/4) 粘性あり。しまり弱い。灰黄褐砂質シルト (10%) 混じる。炭化物少量含む。
- 4 暗灰黄色砂質シルト (2.5Y5/2) 粘性弱い。しまりややあり。鉄分多く含む。

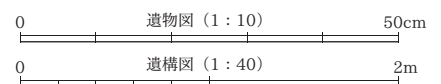
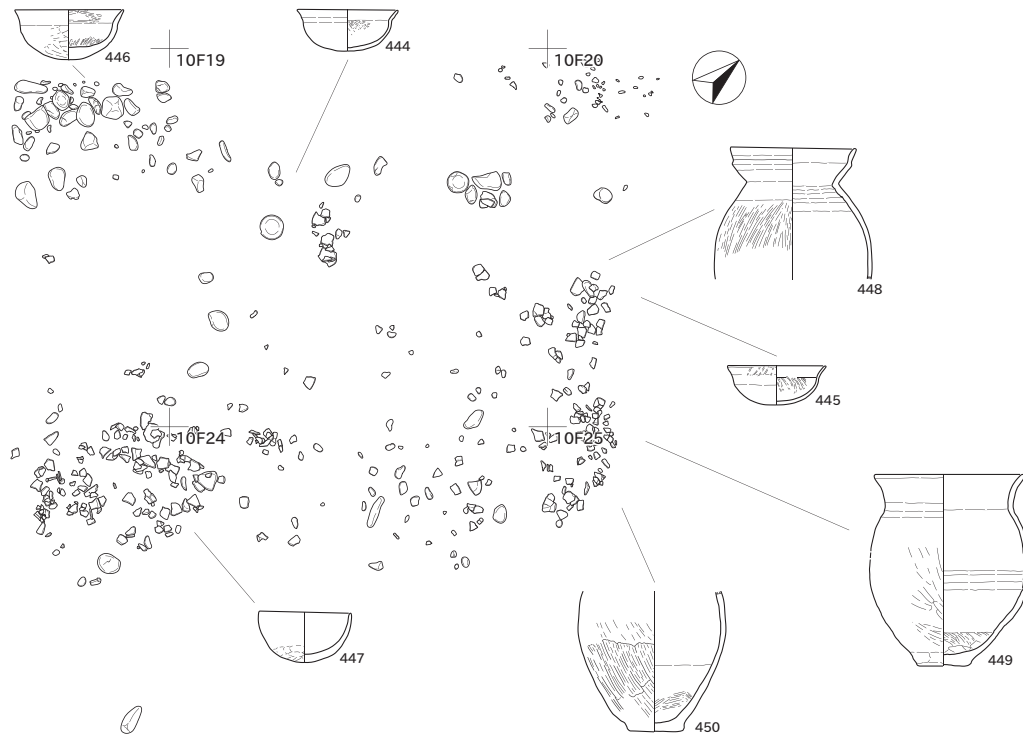
SR162



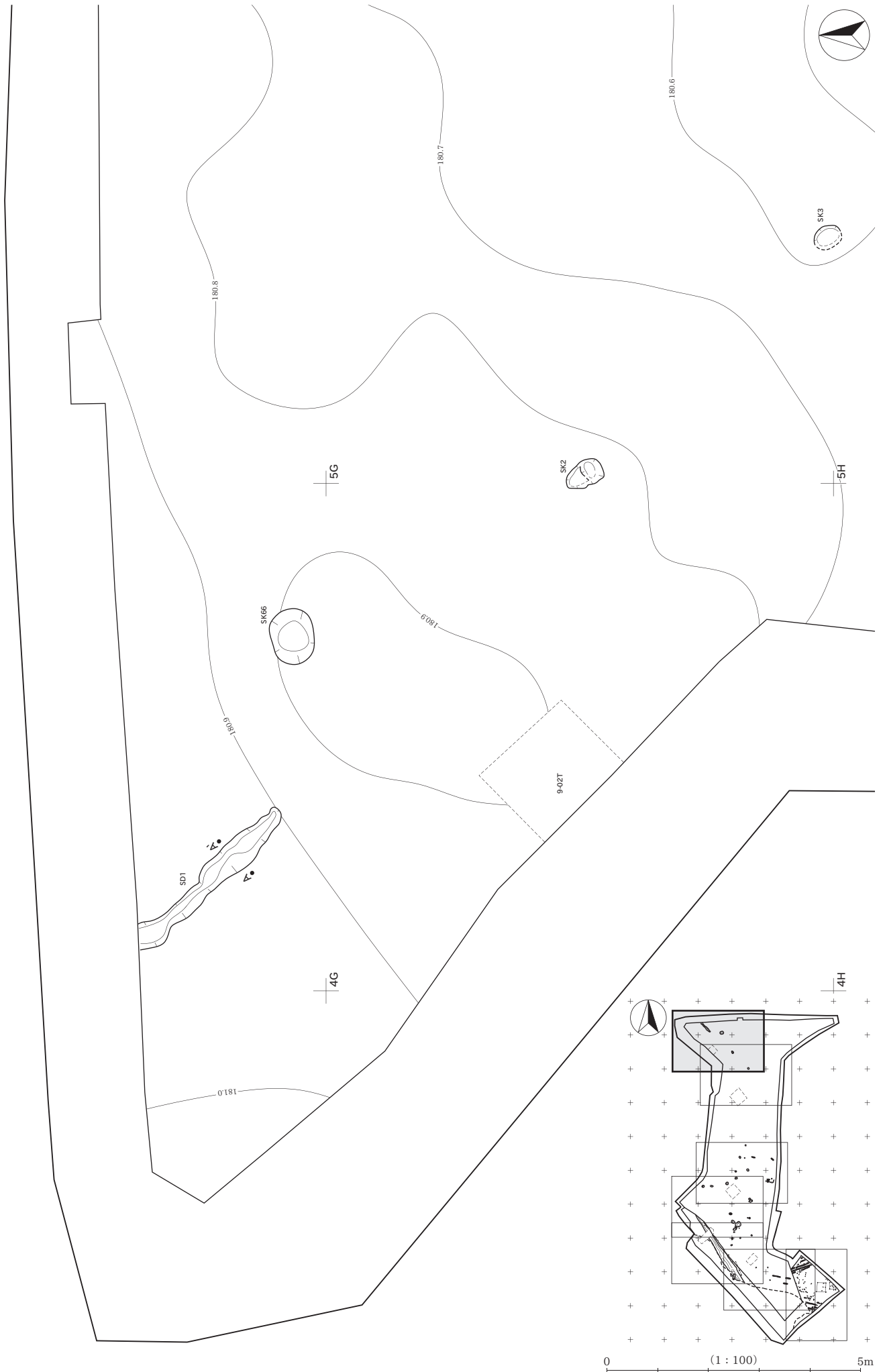
SR162 (図版45)

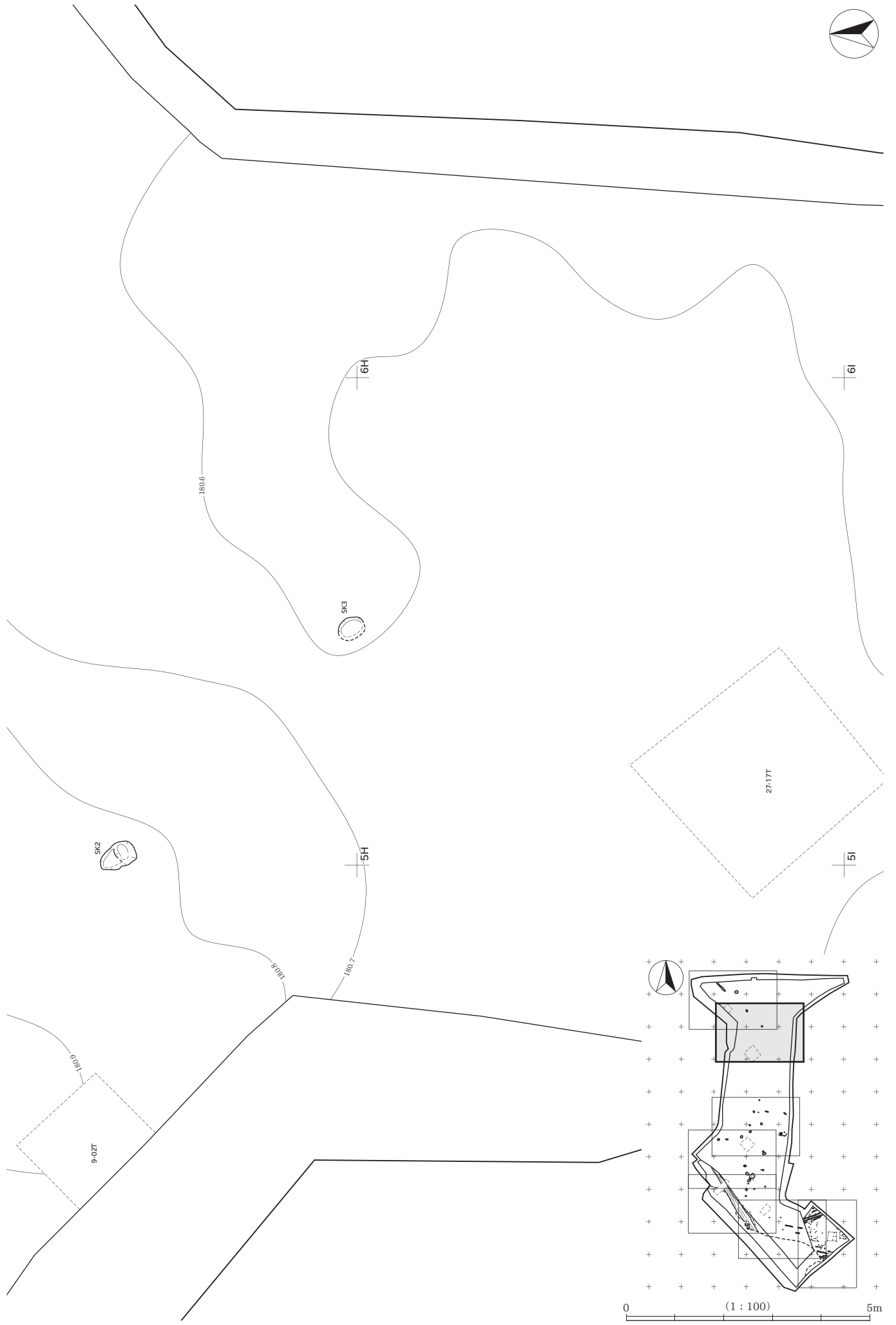
- 1 暗灰黄色シルト (2.5Y4/2) 粘性なし。しまりなし。φ5~7mmの炭化物をやや多く含む。
- 2 明黄褐色砂 (2.5Y6/6) 粘性なし。しまりなし。炭化物粒子を微量含む。
- 3 オリーブ褐色砂 (2.5Y4/3) 粘性なし。しまりなし。φ10~15mmの小礫を中程度含む。

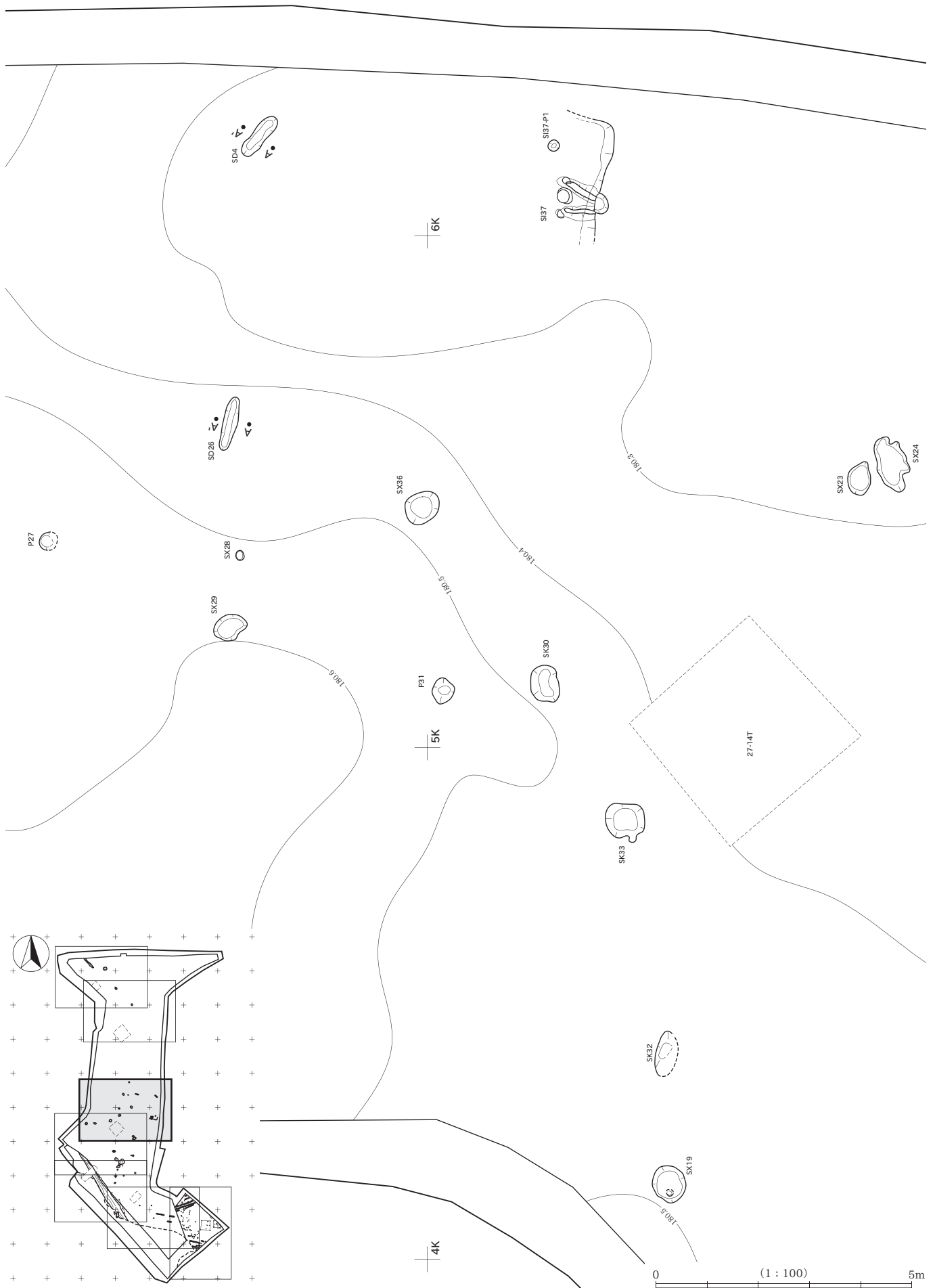
SX177



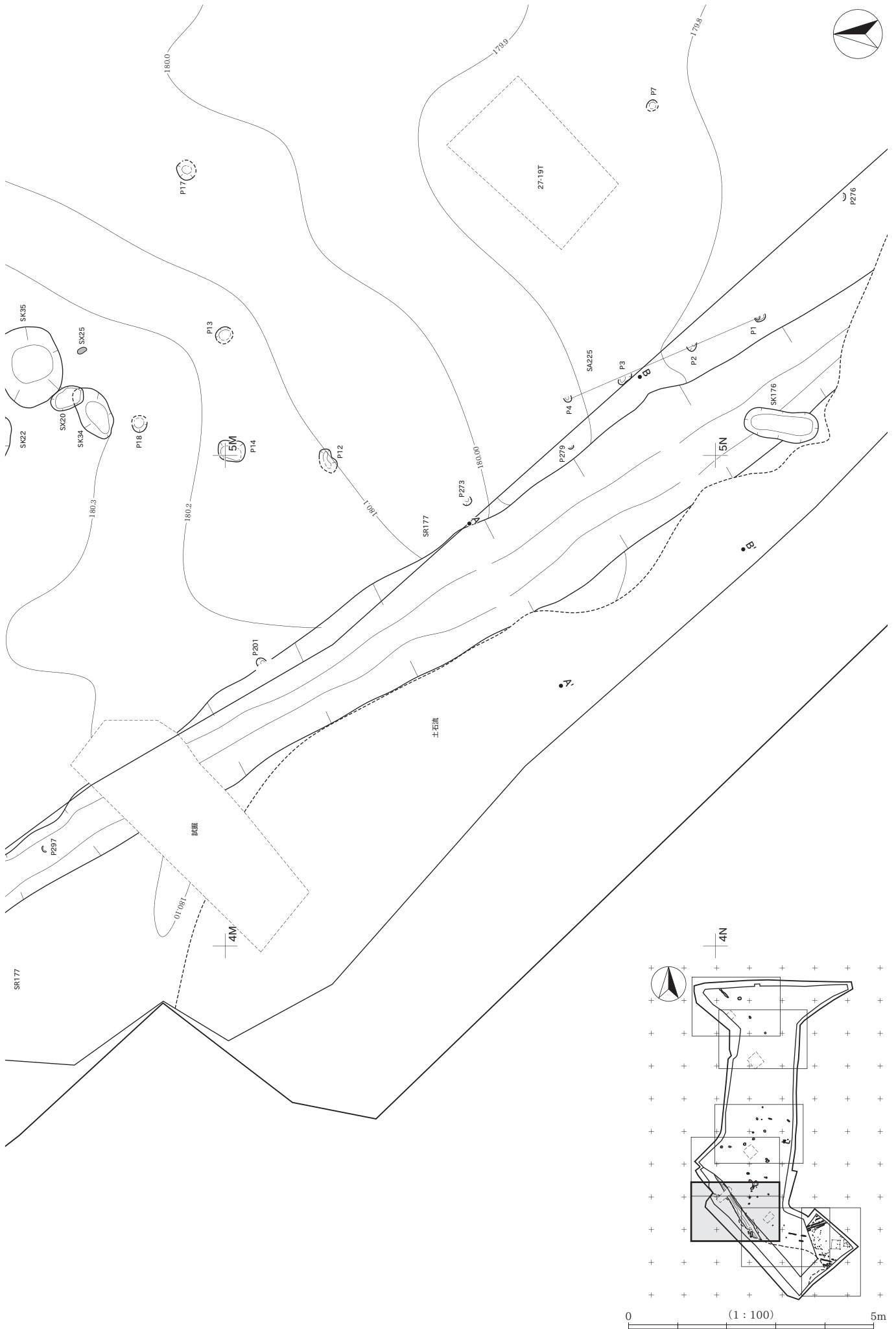


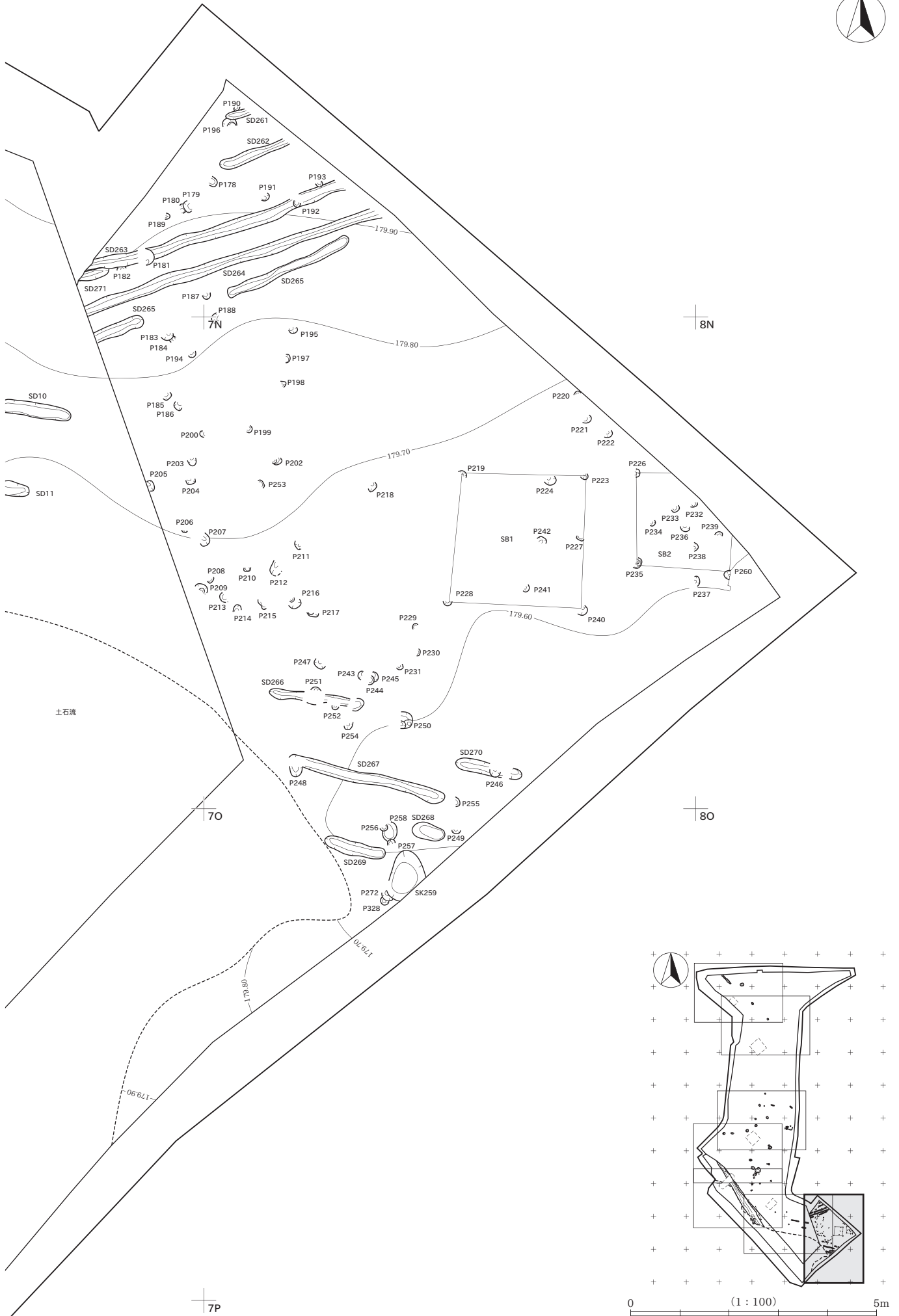




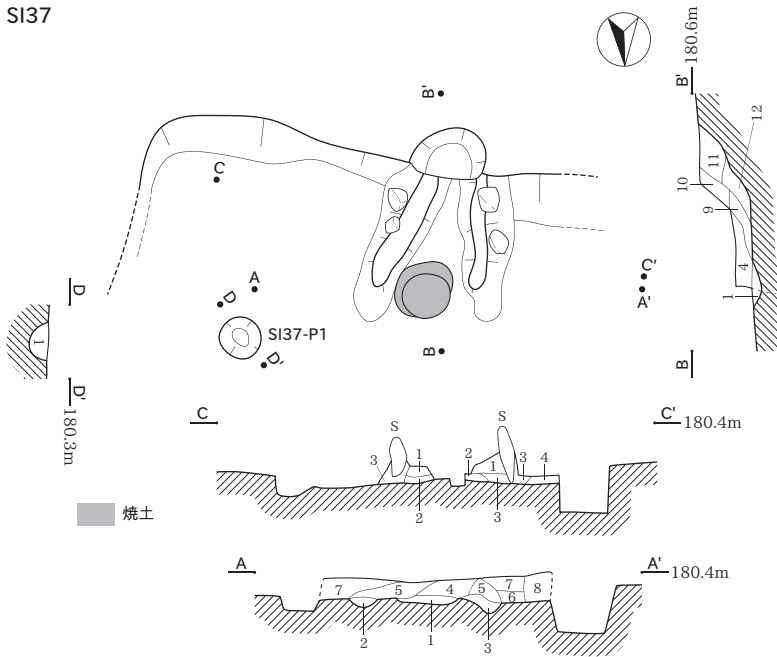








SI37



SI37 A-A'・B-B'

- 1 赤色シルト (7.5R4/8) カマド火床。周辺にぶい赤色土がある。
- 2 赤色シルト (10R4/6) 炭化物多量含む。カマド左裾の先端に位置する。
- 3 赤褐色シルト (10R4/3) 炭化物2層より少ない。カマド右裾の先端に位置する。
- 4 にぶい赤褐色シルト (2.5YR5/4) φ2~5mmの炭化物含む。
- 5 にぶい橙色シルト (2.5YR6/3) φ5~10mmの炭化物含む。
- 6 にぶい黄褐色シルト (10YR6/3) φ5~10mmの炭化物含む。
- 7 にぶい黄褐色シルト (10YR7/4) φ5~10mmの炭化物含む。
- 8 灰黄褐色シルト (10YR6/2)
- 9 にぶい赤褐色シルト (2.5YR5/4) φ2~5mmの炭化物多量含む。
- 10 にぶい黄褐色シルト (10YR7/4)
- 11 にぶい黄褐色シルト (10YR7/4) 焼土粒少量含む。
- 12 灰黄褐色シルト (10YR6/2) 焼土粒少量含む。

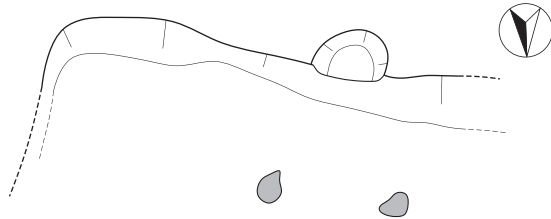
SI37 C-C'

- 1 橙色シルト (2.5YR7/6) にぶい黄褐色シルトブロック含む。
- 2 にぶい黄褐色シルト (10YR7/4)
- 3 灰黄褐色シルト (10YR5/2) にぶい黄褐色シルトブロック含む。
- 4 灰黄褐色シルト (10YR5/2)

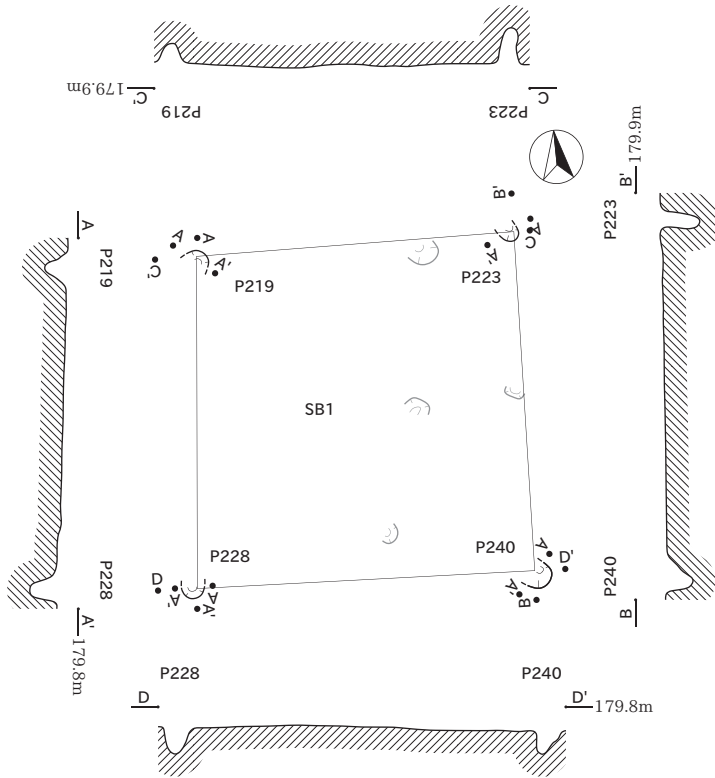
SI37-P1 D-D'

- 1 褐灰色シルト (10YR6/1)

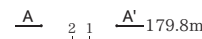
SI37掘形



SB1



P219



179.8m

P219

- 1 灰オリーブ色シルト (5Y5/3) 粘性弱い。しまりあり。
- 2 黄褐色シルト (2.5Y5/4) 粘性弱い。しまりややあり。
- 3 オリーブ色シルト (5Y5/4) 粘性弱い。しまり弱い。

P223

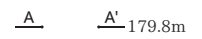


179.9m

P223

- 1 オリーブ褐色シルト (2.5Y4/3) 粘性ややあり。しまりあり。φ10mm前後の粘土化した塊やや不明瞭な集塊状。人為的埋土。
- 2 オリーブ褐色シルト (2.5Y4/6) 粘性あり。しまりあり。
- 3 黄褐色細砂質シルト (2.5Y5/6) 粘性弱い。しまりあり。

P228



179.8m

P228

- 1 暗オリーブ褐色シルト (2.5Y3/3) 粘性ややあり。しまりあり。φ5mm前後の黄褐色土少し含む(20%前後)。
- 2 暗オリーブ色細砂質シルト (5Y4/3) 粘性なし。しまり弱い。φ10~30mmの淡褐色細砂質土やや多く含む(30~40%)。

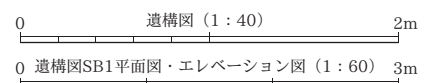
P240



179.8m

P240

- 1 オリーブ黒色細砂質シルト (5Y3/2) 粘性弱い。しまりややあり。φ10mm前後の塊不明瞭な黄褐色土やや多く含む(40%前後)。



SB2

P260

A A' 179.8m

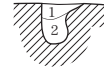


P260

- 1 黒褐色シルト (2.5Y3/2) 粘性弱い。しまり弱い。φ10~20mmの黄褐色土斑状に含む(30%前後)。
- 2 暗灰黄細砂質シルト (2.5Y4/2) 粘性なし。しまり弱い。φ30mm前後の1層班状に少し含む(10%前後)。

P235

A A' 179.8m

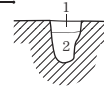


P235

- 1 オリーブ黒色シルト (5Y3/2) 粘性弱い。しまりあり。IV層黒色土基層にφ10~20mmの黄褐色土斑状にやや多く含む(40%前後)。弱い集塊状。人為的埋土。
- 2 オリーブ褐色シルト (2.5Y4/4) 粘性ややあり。しまりあり。

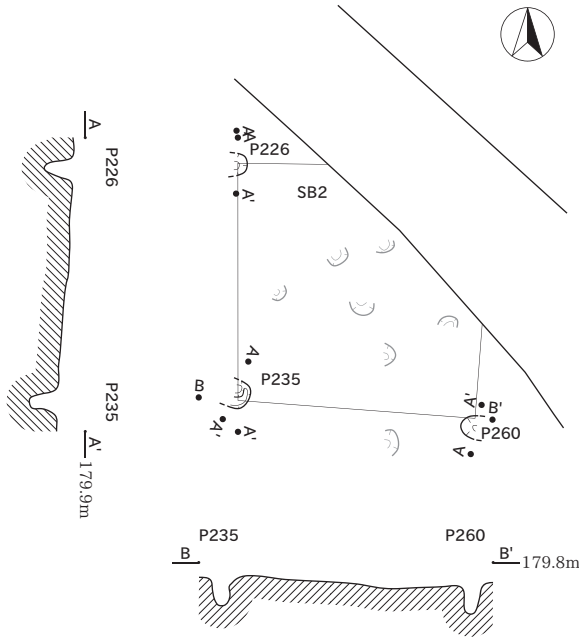
P226

A A' 179.9m

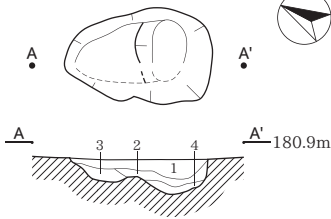


P226

- 1 暗オリーブ色シルト (5Y4/3) 粘性弱い。しまりややあり。やや粘土化したφ10mm前後の塊不明瞭な集塊状土にIV層の黒色土が少し斑状に混入する。小炭化物ごくわずかに点在。
- 2 オリーブ褐色シルト (2.5Y4/3) 粘性弱い。しまりややあり。細粒状。



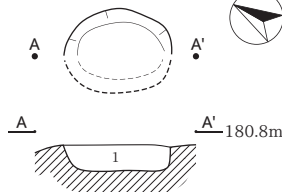
SK2



SK2

- 1 にぶい黄褐色粘質シルト (10YR4/3) φ5~30mmの炭化物40%含む。
- 2 にぶい黄褐色砂質シルト (10YR4/3) φ1~5mmの炭化物3%含む。
- 3 にぶい黄褐色粘質シルト (10YR4/3) φ2~5mmの炭化物5%含む。
- 4 にぶい黄褐色砂質シルト (10YR5/4) φ2~10mmの炭化物5%含む。

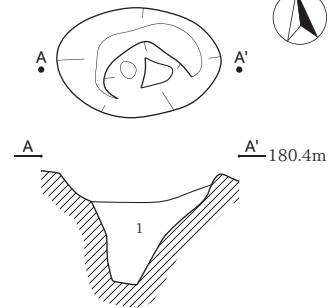
SK3



SK3

- 1 灰黄褐色粘質シルト (10YR4/2) φ1~2mmの炭化物3%含む。

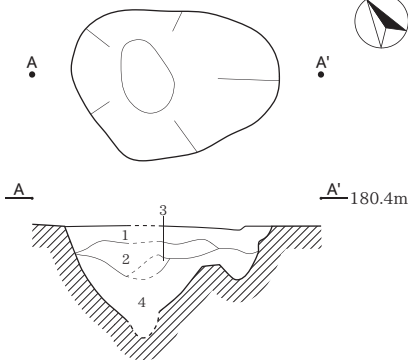
SK21



SK21

- 1 褐灰色シルト (10YR5/1)

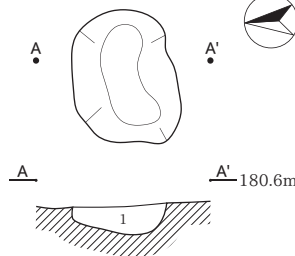
SK22



SK22

- 1 褐灰色シルト (10YR5/1) φ2~5mmの炭化物5%含む。
- 2 褐灰色シルト (10YR5/1)
- 3 褐灰色シルト (10YR5/1) にぶい黄褐色砂含む。
- 4 褐灰色シルト (10YR5/1) φ2~5mmの炭化物2%含む。

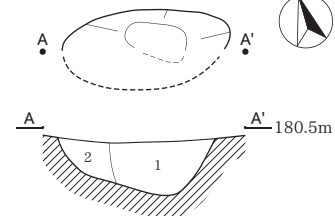
SK30



SK30

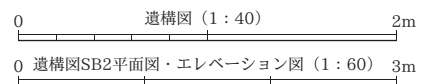
- 1 灰黄褐色シルト (10YR4/2)

SK32

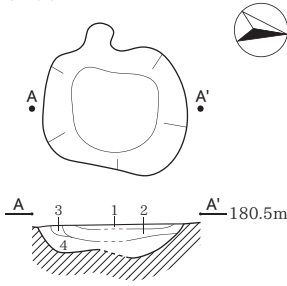


SK32

- 1 黒褐色砂質シルト (10YR3/2) φ1~2mmの炭化物1%含む。
- 2 灰黄褐色シルト (10YR4/2)



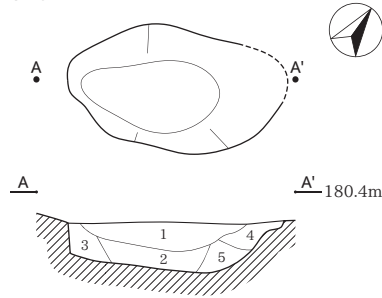
SK33



SK33

- 1 灰黄褐色シルト (10YR4/2) 炭化物2%含む。
- 2 黒色シルト (10YR2/1) 炭化物主体。
- 3 灰黄褐色シルト (10YR4/2) 炭化物・焼土粒含む。
- 4 にぶい黄褐色シルト (10YR4/3) 炭化物1%含む。

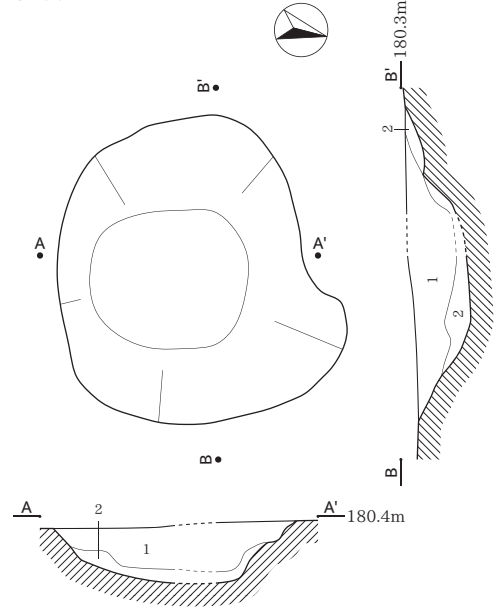
SK34



SK34

- 1 灰黄褐色砂質シルト (10YR4/2) φ1~2mmの炭化物1%含む。
- 2 灰黄褐色砂質シルト (10YR4/2) 浅黄橙色シルトブロック含む。
- 3 黒褐色砂質シルト (10YR3/2) φ1~2mmの炭化物1%含む。
- 4 灰黄褐色砂質シルト (10YR4/2) 浅黄橙色シルトブロック多量含む。小礫1%含む。
- 5 灰黄褐色礫 (10YR4/2) φ1~5mmの小礫を主体とする。

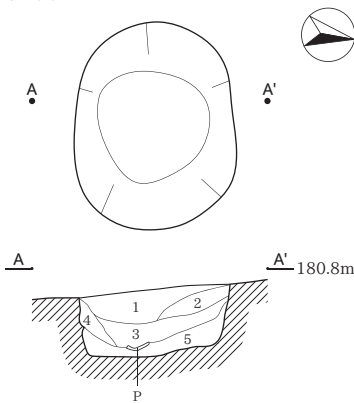
SK35



SK35

- 1 黒褐色粘質シルト (10YR3/2) φ1mmの炭化物1%含む。
- 2 にぶい黄褐色砂質シルト (10YR4/3) 浅黄橙色シルトブロック多量含む。

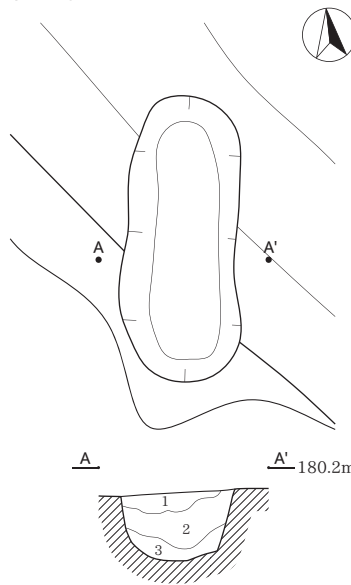
SK66



SK66

- 1 浅黄橙色シルト (10YR8/4)
- 2 浅黄橙色シルト (10YR8/4) 褐灰色シルトブロック含む。
- 3 にぶい黄橙色シルト (10YR7/4)
- 4 にぶい黄橙色シルト (10YR7/4) 灰白色粘質土ブロック含む。
- 5 黄橙色シルト (10YR8/6)

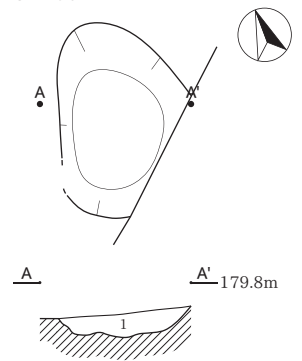
SK176



SK176

- 1 灰オリーブ色細砂質シルト (5Y5/3) 粘性なし。しまりあり。
- 2 オリーブ褐色シルト (2.5Y4/3) 粘性なし。しまりややあり。φ30~50mmの黄褐色細砂質シルトブロック少し含む。
- 3 暗オリーブ色シルト (5Y4/3) 粘性なし。しまりあり。φ30mm前後の淡黄褐色細砂質シルトブロックやや多く含む(30~40%)。

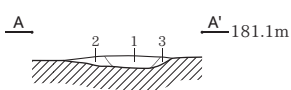
SK259



SK259

- 1 にぶい黄褐色砂質シルト (10YR4/3) 粘性なし。しまりややあり。

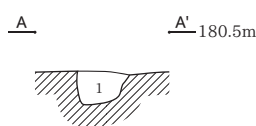
SD1



SD1 (図版58)

- 1 黒色砂質シルト (2.5Y2/1)
- 2 黒褐色シルト (2.5Y3/2)
- 3 オリーブ褐色シルト (2.5Y4/3) 黄褐色シルトブロック40%含む。

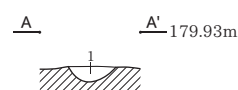
SD4



SD4 (図版60)

- 1 灰黄褐色細砂 (10YR4/2) 小礫・礫含む。

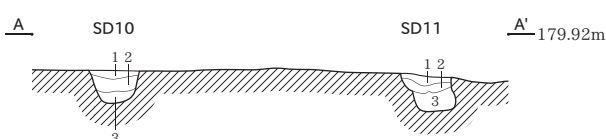
SD9



SD9 (図版63)

- 1 灰白色シルト (10YR7/1)

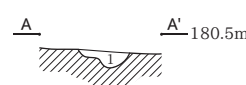
SD10・SD11



SD10・11共通 (図版63)

- 1 褐灰色シルト (10YR6/1)
- 2 黄橙色砂 (10YR8/6) 褐灰色シルトブロック含む。
- 3 褐灰色シルト (10YR5/1)

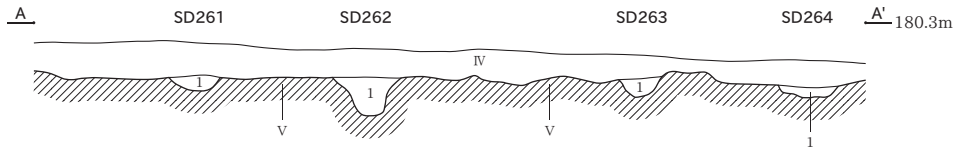
SD26



SD26 (図版60)

- 1 褐灰色シルト (10YR5/1)

SD261・SD262・SD263・SD264



SD261 (図版63)

1 暗オリーブ色砂質シルト (5Y4/3) 粘性なし。しまり弱い。

SD263 (図版63)

1 にぶい黄褐色シルト (10YR4/3) 粘性なし。しまりあり。

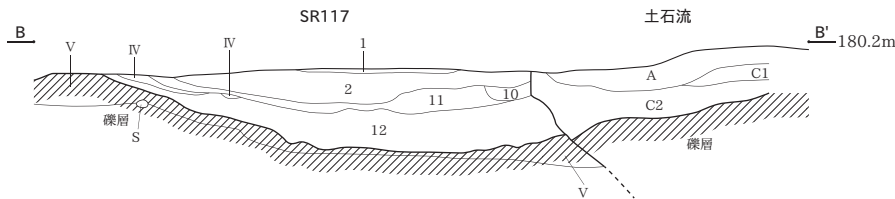
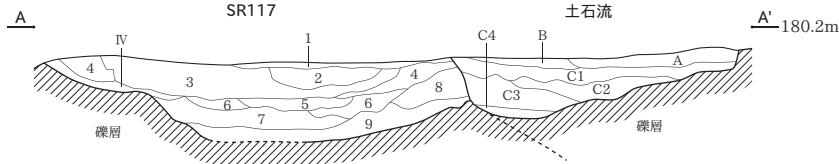
SD262 (図版63)

1 オリーブ褐色細砂質シルト (2.5Y4/4) 粘性なし。しまりあり。φ10mm前後のV層多く含む (60%前後)。

SD264 (図版63)

1 黄褐色細砂質シルト (2.5Y5/4) 粘性なし。しまりやや弱い。φ30~50mmのV層やや多く含む (40%前後)。

SR177



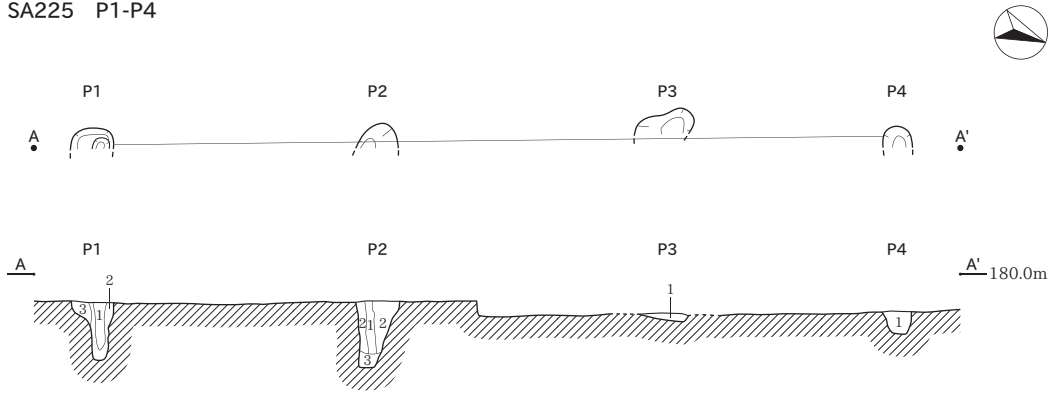
SR177 (図版62)

- 1 黄褐色細砂質シルト (2.5Y5/4) 粘性弱い。しまりあり。φ10~20mmの淡青灰橙色粘土質シルト含む (30%前後)。周縁は酸化鉄質。
- 2 黄褐色細砂質シルト (2.5Y5/3) 粘性弱い。しまりややあり。φ10~30mmの淡青灰橙色粘土質シルト含む (40%前後)。周縁は酸化鉄質。
- 3 灰白色シルト (10Y7/2) 粘性ややあり。しまりやや強い。層厚30~50mmの黄灰色シルトと淡黄褐色細砂質シルトの互層。
- 4 明黄褐色細砂 (2.5Y6/6) 粘性弱い。しまりあり。φ10~20mmの黄灰色シルト含む (20~30%)。
- 5 灰オリーブ色粘土質シルト (5Y5/3) 粘性あり。しまりあり。シルトはφ20~30mmで、多く混在 (60~70%)。
- 6 黄褐色シルト質粘土 (2.5Y5/4) 粘性あり。しまりあり。シルトはφ10~20mmで混在 (20%強)。
- 7 黄褐色粘土質シルト (2.5Y5/4) 粘性あり。しまりややあり。シルトはφ20~30mmで混在 (30%前後)。
- 8 オリーブ褐色細砂質シルト (2.5Y4/3) 粘性なし。しまりなし。全体に微粒状。
- 9 黄褐色シルト (2.5Y5/4) 粘性ややあり。しまりややあり。
- 10 黄褐色シルト質細砂 (2.5Y5/3) 粘性なし。しまり弱い。黄褐色シルト質土を基層にφ30mm前後の淡黄色細砂塊をやや多く含む (40~50%)。
- 11 にぶい黄色細砂質シルト (2.5Y6/4) 粘性ややあり。しまりあり。φ20~30mmの淡灰橙黄色細砂質シルトを多く含む (70~80%)。
- 12 にぶい黄褐色粘土質シルト (10YR5/4) 粘性あり。しまりあり。φ30~50mmの淡灰橙黄色粘土質シルトを多く含む。

土石流

- A 最上層は細粒、上約2/3は小礫含む。下は粗砂。
- B ブロックを含まない細砂質土。
- C1 オリーブ褐色細砂質土 (2.5Y4/3) 粘性なし。しまり強い。まれにシルトブロック含む。
- C2 上下層界に粗砂~極細礫をラミナ状に挟む。
- C3 暗~黒褐色土をブロック状に点在。
- C4 C3層より明色で、砂~細砂ブロックを含む。

SA225 P1-P4



SA225

P1

- 1 黄褐色シルト (2.5Y5/6) 粘性弱い。しまりややあり。φ3mm前後の炭化物ごくわずかに含む。柱痕。
- 2 黄褐色粘土質シルト (2.5Y5/3) 粘性あり。しまり強い。φ10mm前後の淡青緑灰色粘土質シルト含む (30%前後)。外郭に層厚2mm前後の酸化鉄薄層形成。
- 3 黄褐色シルト (2.5Y5/4) 粘性ややあり。しまりあり。φ10mm前後の淡黄褐色シルト含む (20%前後)。

P2

- 1 灰オリーブ色細砂質シルト (5Y4/2) 粘性なし。しまりややあり。φ5mm前後の淡黄褐色細砂斑状にやや多く含む (40%前後)。柱痕。
- 2 暗オリーブ色シルト (5Y4/3) 粘性弱い。しまり強い。
- 3 灰オリーブ色シルト質砂 (5Y5/3) 粘性なし。しまりややあり。

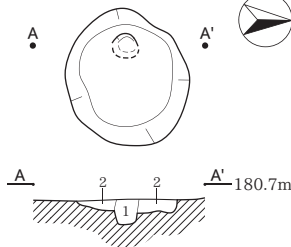
P3

- 1 暗オリーブ褐色シルト (2.5Y3/3) 粘性弱い。しまり強い。φ3~5mm前後の淡黄褐色細砂含む (30~40%)。φ3mm前後の炭化質黒土 (IV層) 含む (20%前後)。弱い互層状を呈し、柱穴下の硬化面と考えられる。

P4

- 1 オリーブ褐色細砂質シルト (2.5Y4/3) 粘性なし。しまりあり。φ10~30mmの淡黄褐色砂質シルトやや多く含む (40%前後)。φ20mm前後のIV層少し含む (10%前後)。

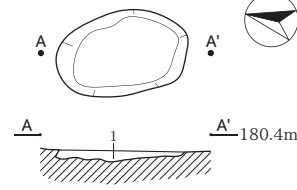
SX19



SX19

- 1 にぶい黄褐色シルト (10YR7/3)
- 2 褐灰色シルト (10YR4/1) φ2~5mmの炭化物20%含む。

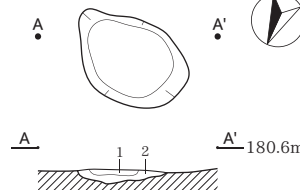
SX20



SX20

- 1 にぶい黄褐色シルト (10YR6/3) φ2~5mmの炭化物・焼土粒20%含む。

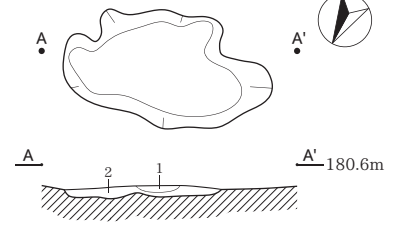
SX23



SX23

- 1 灰黄褐色シルト (10YR6/2) φ2~5mmの炭化物・焼土粒20%含む。
- 2 灰黄褐色シルト (10YR6/2) φ2~5mmの炭化物20%含む。

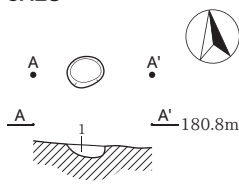
SX24



SX24

- 1 灰黄褐色シルト (10YR6/2) φ5~10mmの炭化物20%含む。
- 2 灰黄褐色シルト (10YR6/2) φ2~5mmの炭化物5%含む。

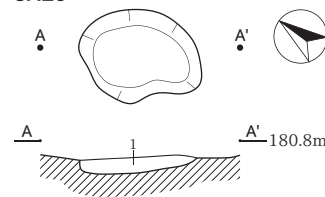
SX28



SX28

- 1 にぶい橙色シルト (2.5YR6/4)

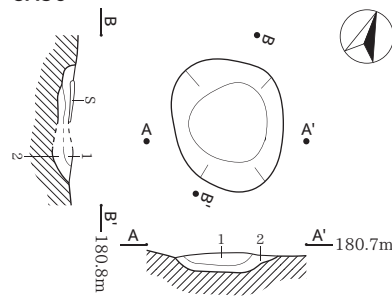
SX29



SX29

- 1 にぶい黄褐色シルト (10YR7/4) φ5~10mmの炭化物・焼土粒20%含む。

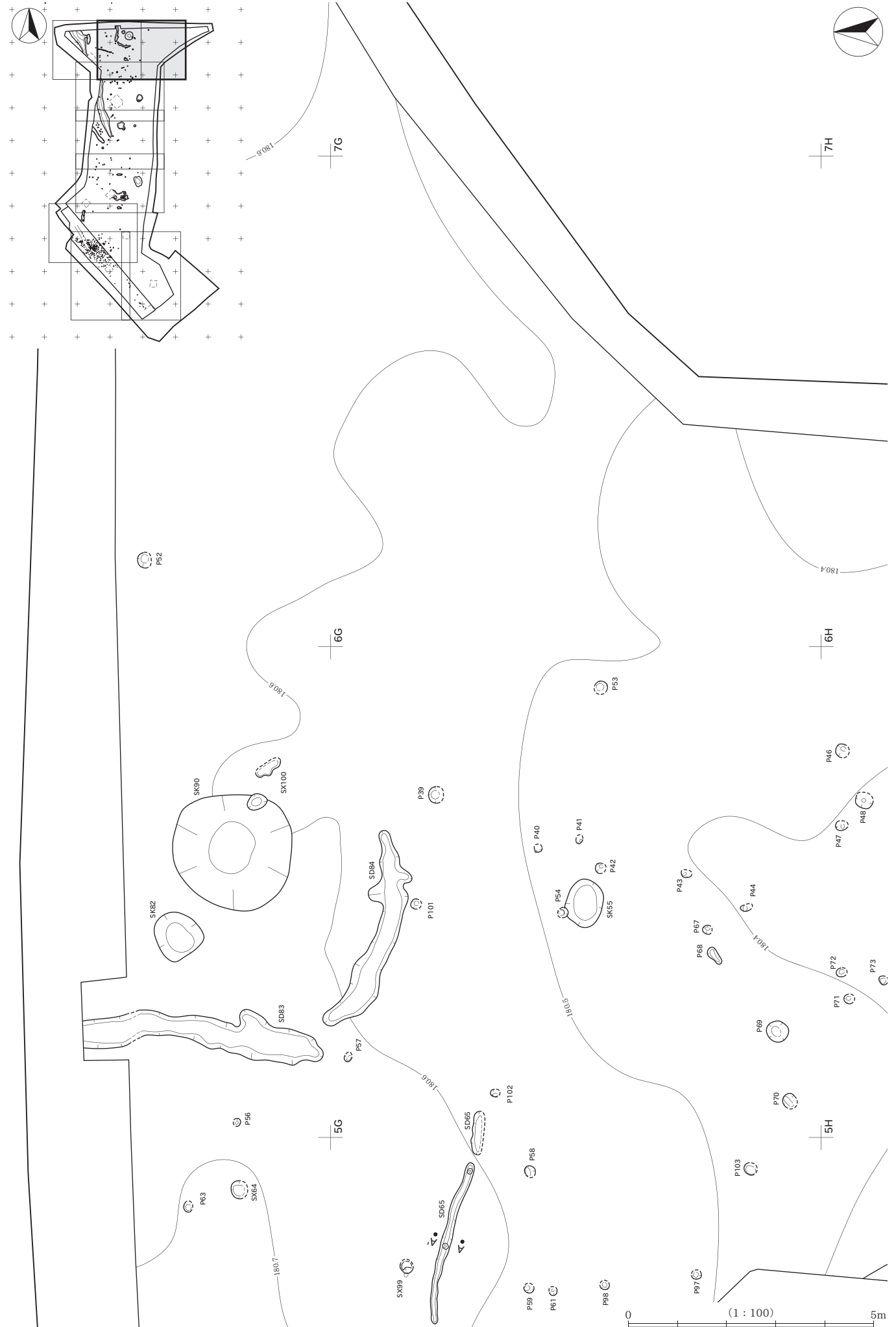
SX36

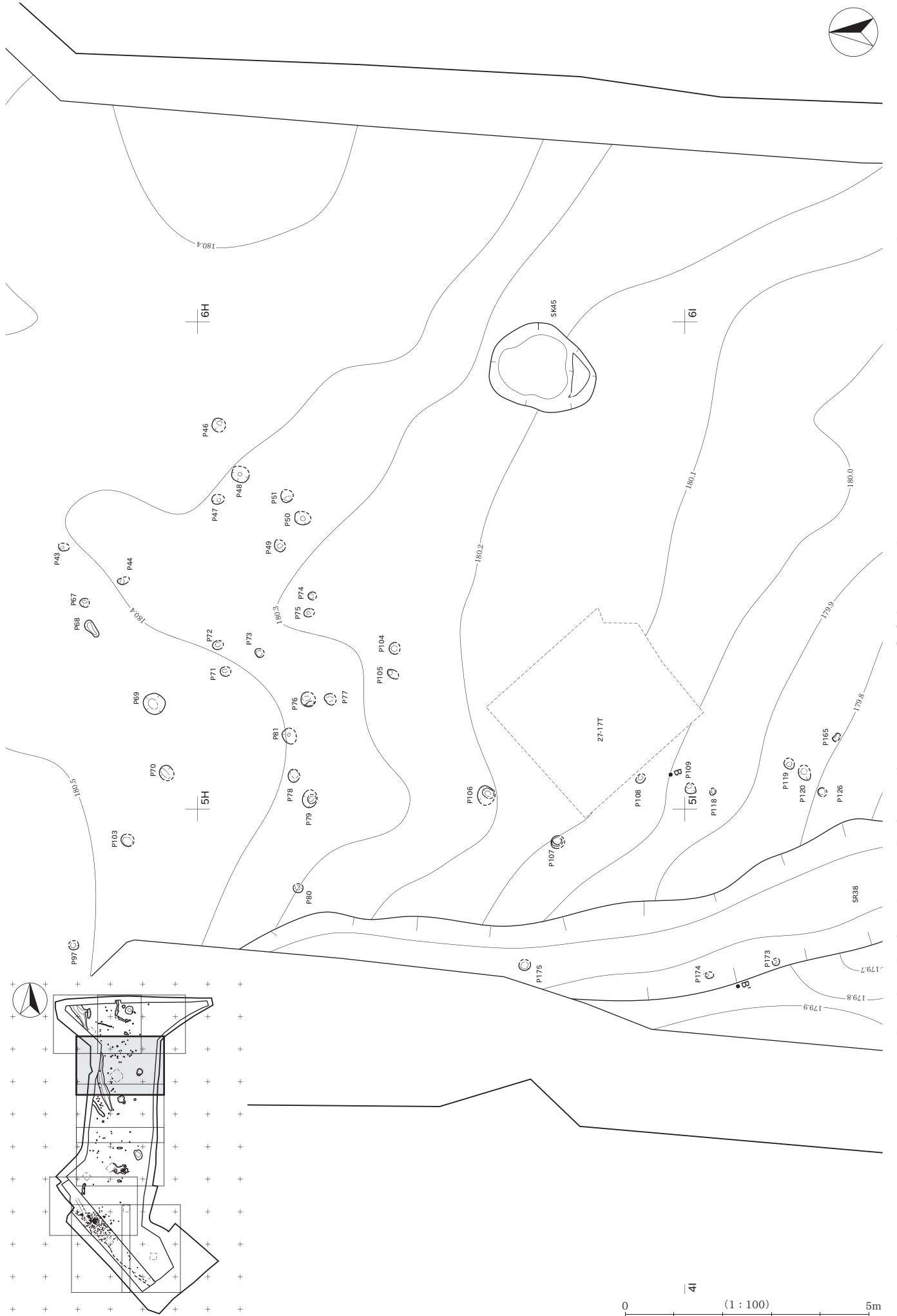


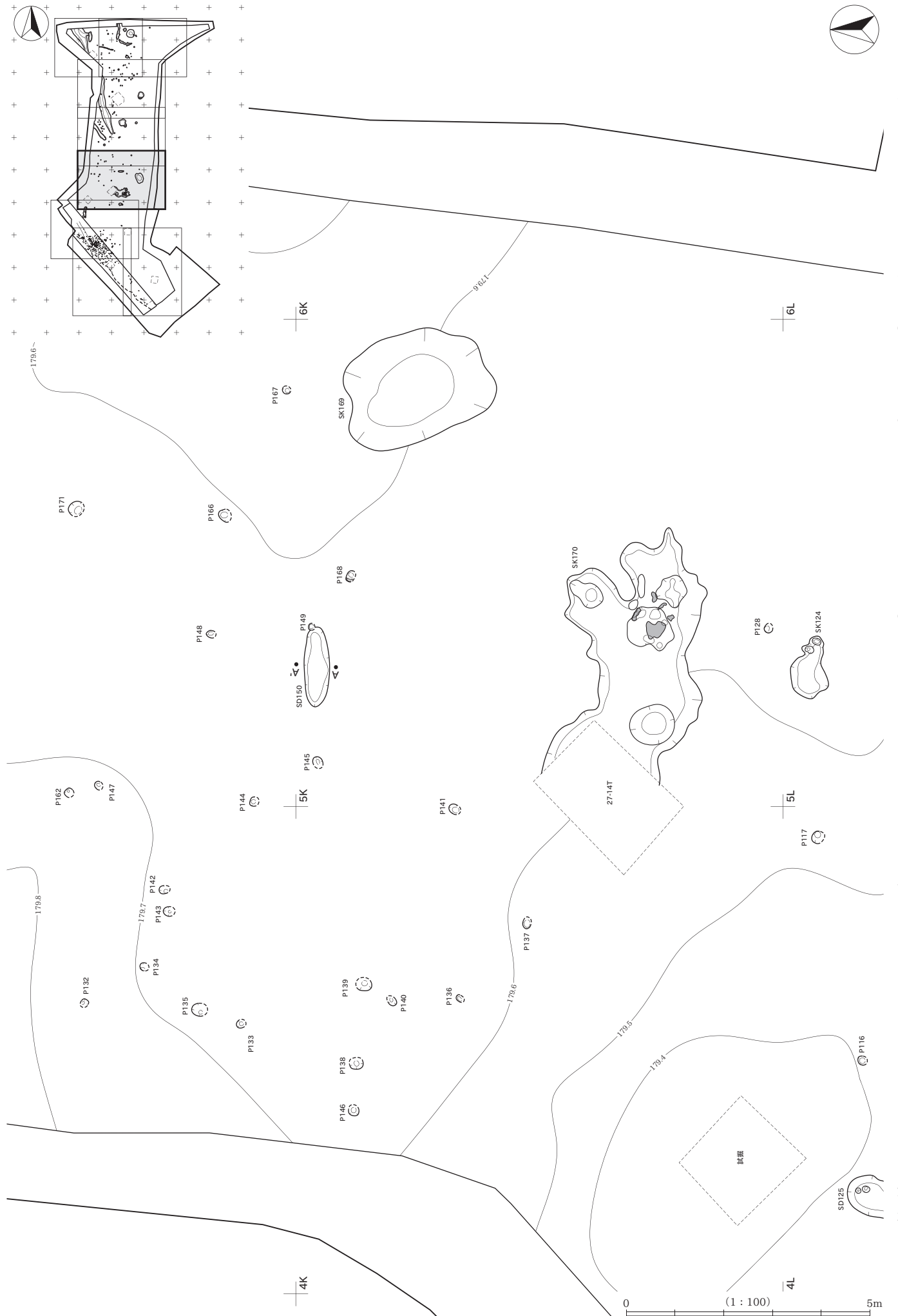
SX36

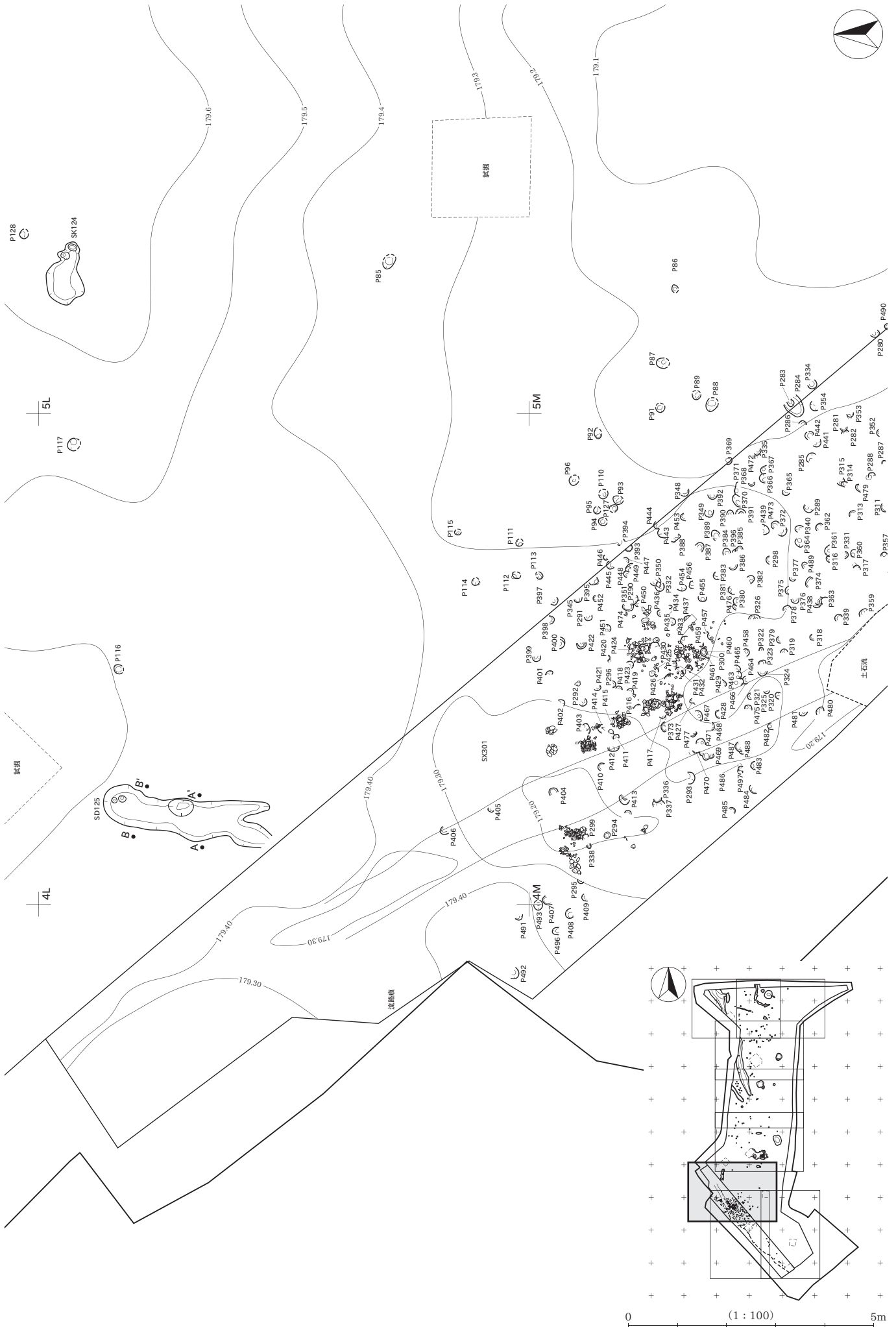
- 1 灰黄褐色シルト (10YR5/2) 北側を中心にφ2~5mmの炭化物多量含む。
- 2 橙色シルト (2.5YR7/6) にぶい黄褐色シルトブロック含む。



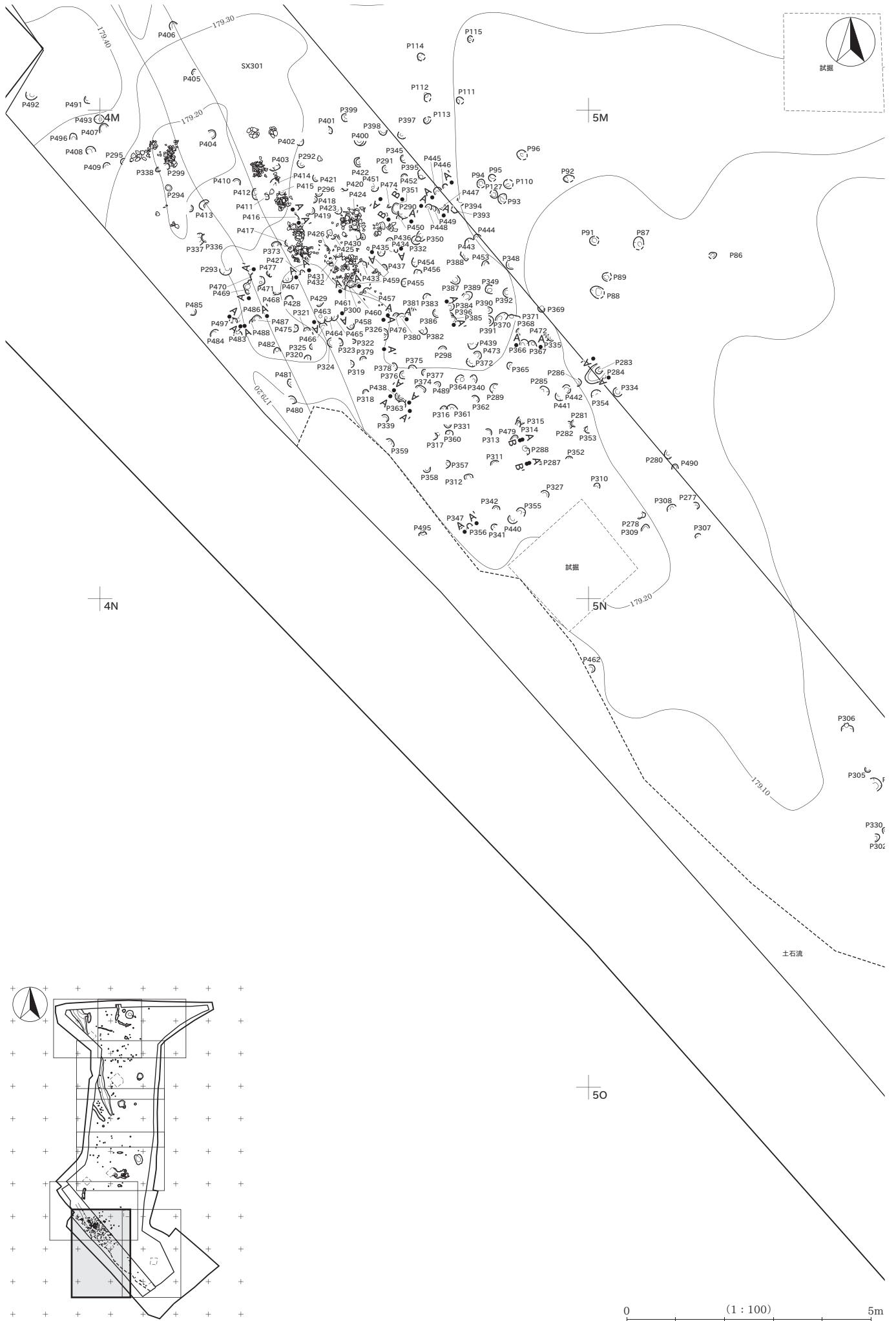






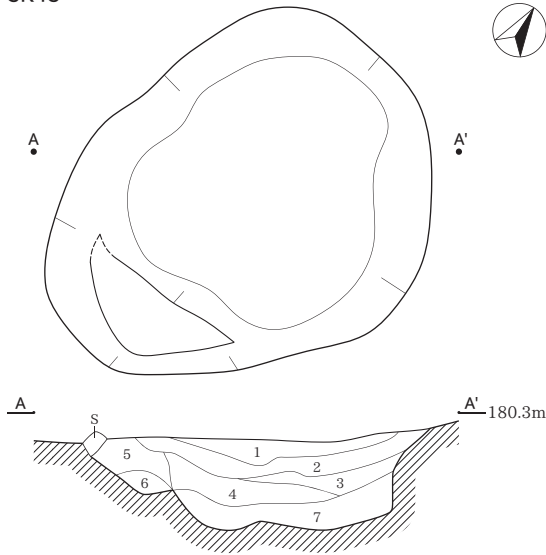


0 (1:100) 5m





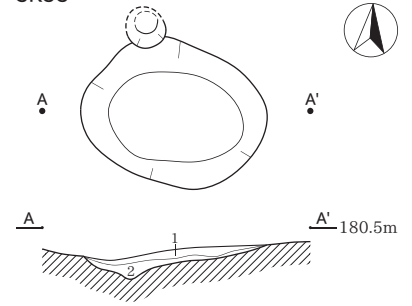
SK45



SK45

- 1 灰オリーブ色砂質シルト (5Y6/2)
- 2 灰オリーブ色粘質シルト (5Y5/2)
- 3 暗灰黄色粘質シルト (2.5Y4/2) 礫1%含む。
- 4 黒色シルト (2.5Y2/1) 炭化物を主体とする。礫5%含む。
- 5 黒褐色粘質シルト (2.5Y3/1) 炭化物・礫含む。
- 6 暗オリーブ褐色粘質シルト (2.5Y3/3) 礫3%含む。
- 7 暗褐色粘質シルト (10YR3/3) 礫1%含む。

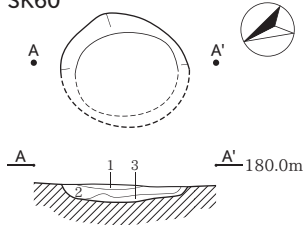
SK55



SK55

- 1 黒褐色シルト (10YR3/1) φ5~10mmの炭化物20%含む。
- 2 褐灰色シルト (10YR6/1) φ2~5mmの炭化物2%含む。

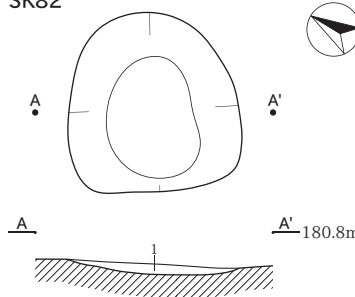
SK60



SK60

- 1 灰オリーブ色粘質シルト (5Y5/2) 炭化物3%含む。
- 2 灰色粘質シルト (5Y4/1) 炭化物7%含む。
- 3 にぶい黄褐色粘質シルト (10YR4/3)

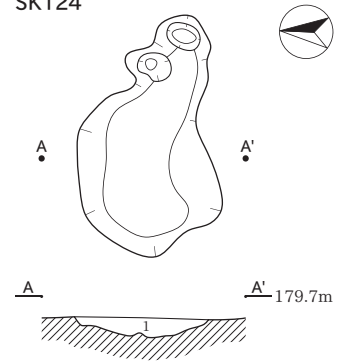
SK82



SK82

- 1 黒褐色シルト (10YR3/1) φ2~5mmの炭化物5%含む。

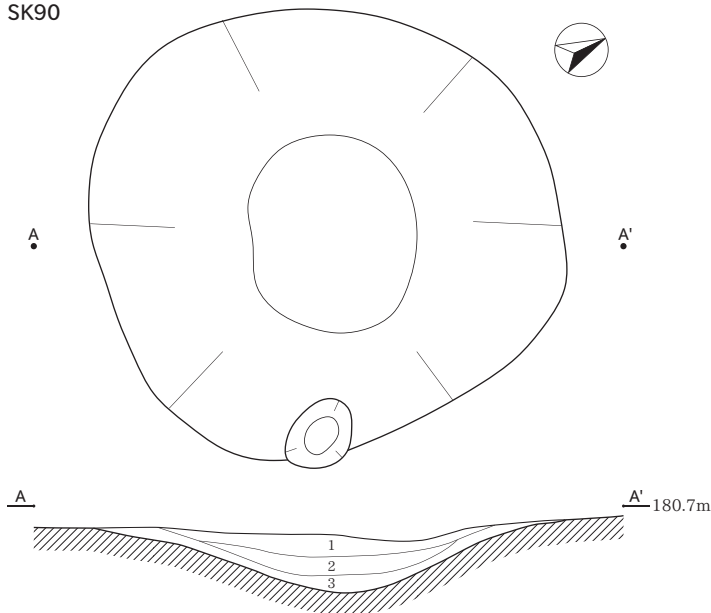
SK124



SK124

- 1 灰黄褐色シルト (10YR5/2) φ5~15mmの炭化物多量含む。底面は鉄分の沈着により硬化。

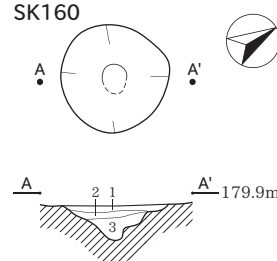
SK90



SK90

- 1 浅黄橙色砂 (10YR8/3)
- 2 黄橙色シルト (10YR8/6) φ2~5mmの炭化物・鉄分の沈着含む。
- 3 褐灰色シルト (10YR5/1) 下部を中心にφ5~10mmの炭化物多量含む。

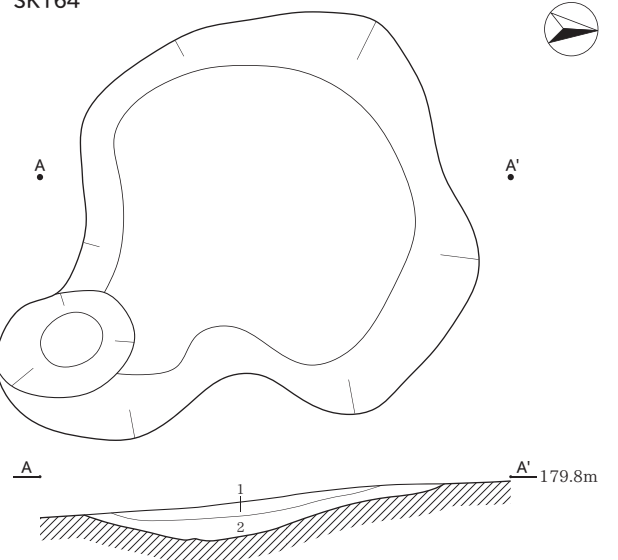
SK160



SK160

- 1 褐灰色シルト (10YR6/1)
- 2 灰色シルト (N4/) 鉄分の沈着含む。
- 3 灰色シルト (N4/) 浅黄橙色シルトブロック・鉄分の沈着含む。

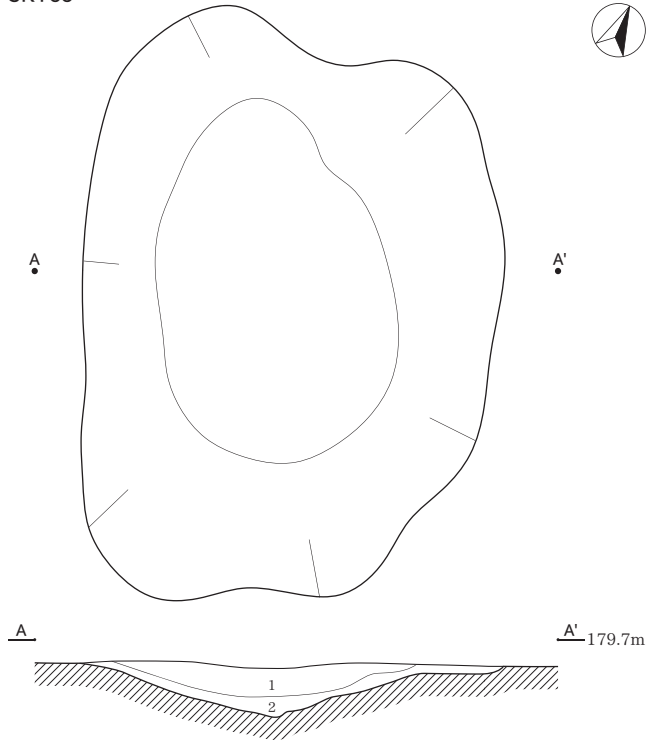
SK164



SK164

- 1 黄橙色シルト (10YR8/6) φ5mmの炭化物・鉄分の沈着含む。
- 2 褐灰色シルト (10YR5/1) φ10mmの炭化物多量含む。

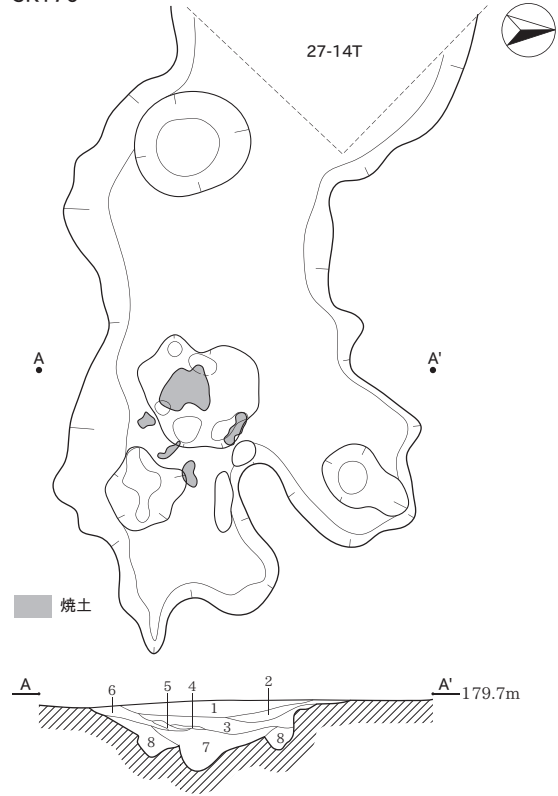
SK169



SK169

- 1 黄橙色シルト (10YR8/6) φ5mmの炭化物・鉄分の沈着含む。
- 2 褐灰色シルト (10YR5/1) φ10mmの炭化物多量含む。

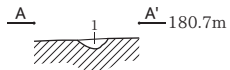
SK170



SK170

- 1 黄橙色シルト (10YR8/6) φ5mmの炭化物・鉄分の沈着少量含む。
- 2 褐灰色シルト (10YR4/1) 浅黄橙色シルトブロック含む。
- 3 褐灰色シルト (10YR4/1) 浅黄橙色シルトブロック多量含む。
- 4 淡赤橙色シルト (2.5YR7/3) 焼土層。
- 5 黒褐色シルト (10YR3/1) φ5mmの炭化物含む。
- 6 灰白色シルト (10YR7/1) 浅黄橙色シルトブロック・φ5mmの炭化物含む。
- 7 褐灰色砂質シルト (10YR6/1)+浅黄橙色シルト (10YR8/3) φ5mmの炭化物含む。
- 8 灰白色砂質シルト (10YR7/1)+浅黄橙色シルト (10YR8/3) φ3mmの炭化物含む。

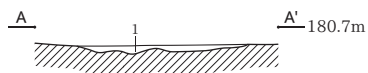
SD65



SD65 (図版71)

- 1 黒褐色シルト (10YR3/1) φ5~10mmの炭化物20%含む。

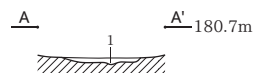
SD83



SD83 (図版71)

- 1 褐灰色シルト (10YR5/1) φ2~5mmの炭化物2%含む。

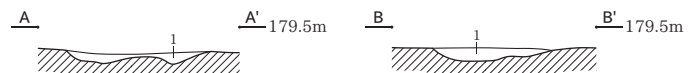
SD84



SD84 (図版71)

- 1 褐灰色シルト (10YR6/1)

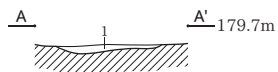
SD125



SD125 (図版76)

- 1 にぶい黄褐色シルト (10YR4/3) φ5~15mmの炭化物多量含む。

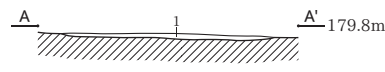
SD150



SD150 (図版75)

- 1 褐灰色シルト (10YR5/1) φ3mmの炭化物含む。

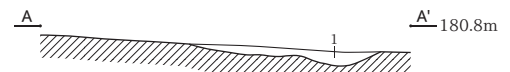
SD159



SD159 (図版74)

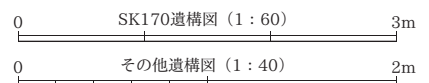
- 1 灰白色シルト (10YR7/1) φ3mmの炭化物少量含む。

SD172

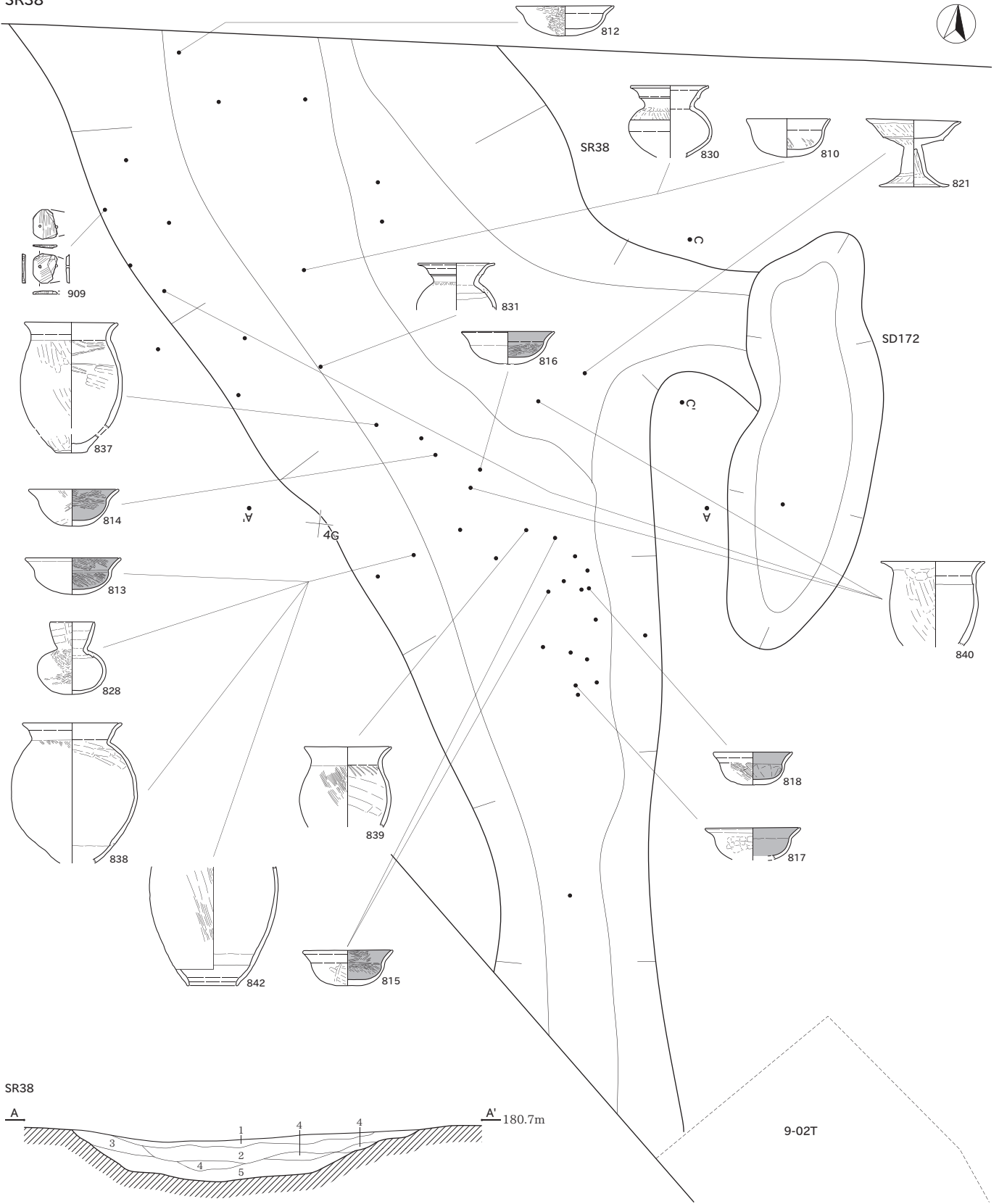


SD172 (図版71)

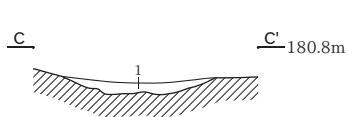
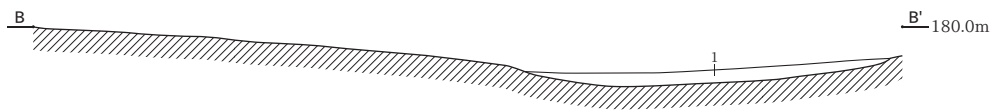
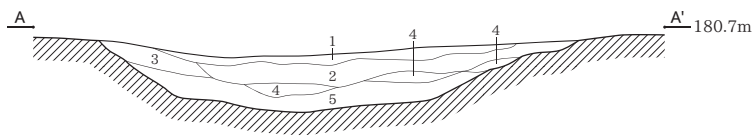
- 1 褐灰色シルト (10YR6/1) 鉄分の沈着含む。



SR38



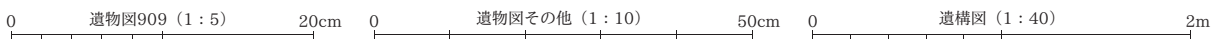
SR38

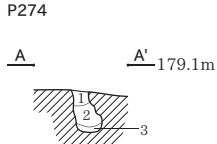


- SR38 A-A'
- 1 灰色粘質シルト (5Y4/1) φ1mmの炭化物1%含む。
 - 2 灰オリーブ砂質シルト (5Y4/2) φ2~3mmの炭化物1%含む。
 - 3 オリーブ黒色粘質シルト (5Y3/2) φ2mmの炭化物1%含む。
 - 4 オリーブ黒色砂質シルト (5Y3/2) φ1mmの炭化物2%含む。
 - 5 オリーブ黒色砂質シルト (5Y2/2) φ1~3mmの炭化物15%含む。

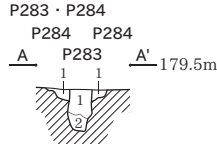
- SR38 B-B'
- 1 オリーブ黒色砂質シルト (5Y2/2) φ1~3mmの炭化物15%含む。

- SR38 C-C'
- 1 灰黄褐色シルト (10YR6/2) φ1~3mmの炭化物2%含む。

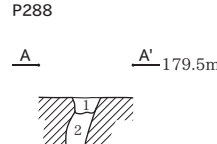




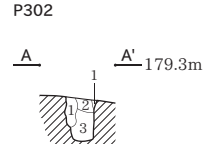
- P274 (図版77)
- 1 暗灰黄色シルト (2.5Y4/2) 粘性あり。しまり弱い。φ10~20mmの炭化物混土 (IX層) 多く含む (50%前後)。
 - 2 にぶい黄褐色細砂質シルト (10YR4/3) 粘性あり。しまり弱い。φ30mm前後のIX層斑状にやや多く含む (30~40%)。
 - 3 黄褐色シルト (10YR5/6) 粘性あり。しまりなし。



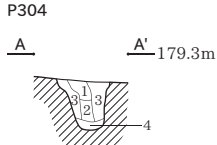
- P283 (図版77)
- 1 にぶい黄色細砂 (2.5Y6/4) 粘性なし。しまり強い。
 - 2 にぶい黄色細砂質シルト (2.5Y6/3) 粘性ややあり。しまりややあり。
- P284 (図版77)
- 1 浅黄色シルト (2.5Y7/4) 粘性弱い。しまりあり。



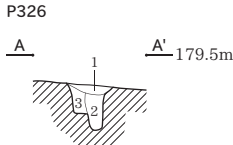
- P288 (図版77)
- 1 オリーブ黄色細砂 (5Y6/4) 粘性なし。しまりややあり。流路堆積の自然堆積土。
 - 2 黒褐色シルト (2.5Y3/2) 粘性ややあり。しまり弱い。



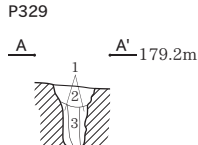
- P302 (図版77)
- 1 オリーブ色細砂質シルト (5Y5/4) 粘性弱い。しまり弱い。φ10~20mmの炭化質黒色土含む (30%前後)。1層はビット外周に沿ってリング状に堆積する。
 - 2 橙色細砂 (7.5YR6/6) 粘性なし。しまり強い。流路由来の自然堆積土。
 - 3 にぶい黄色細砂質シルト (2.5Y6/3) 粘性ややあり。しまりあり。



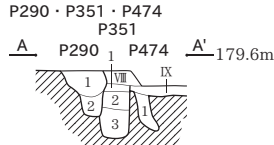
- P304 (図版77)
- 1 明黄褐色細砂質シルト (2.5Y7/6) 粘性弱い。しまり弱い。小炭化物・炭化質黒色土やや多く含む (30~40%)。最上面に流路堆積と考えられる細砂がレンズ状に堆積 (層厚10mm弱)。柱痕か。
 - 2 にぶい黄色細砂質シルト (2.5Y6/4) 粘性弱い。しまり弱い。小炭化質黒色土含む (30%前後)。柱痕か。
 - 3 黄褐色細砂質シルト (2.5Y5/3) 粘性弱い。しまりあり。微小炭化物含む (20%前後)。
 - 4 にぶい黄色シルト (2.5Y6/4) 粘性あり。しまりあり。下底は礫層。



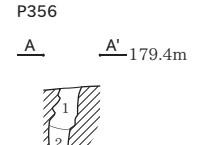
- P326 (図版77)
- 1 オリーブ灰色シルト (10Y4/2) 粘性あり。しまり強い。やや脱色化した炭化質黒色土基層にφ10~20mmのXI層含む (30~20%)。
 - 2 黄褐色細砂質シルト (2.5Y5/4) 粘性ややあり。しまり弱い。微小炭化物ごくわずかに含む。柱痕か。
 - 3 黄褐色細砂質シルト (2.5Y5/3) 粘性なし。しまり強い。2・3層外郭に層厚3mm前後の酸化鉄薄層形成 (不明瞭)。



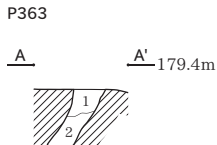
- P329 (図版77)
- 1 緑灰色シルト (7.5GY6/1) 粘性弱い。しまり強い。暗褐色土斑少し含む。
 - 2 黄褐色シルト (2.5Y5/4) 粘性ややあり。しまりややあり。微小炭化物ごくわずかに含む。
 - 3 黄褐色細砂質シルト (2.5Y5/4) (2層よりわずかに明黄色) 粘性弱い。しまり強い。



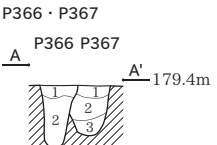
- P290 (図版77)
- 1 黄褐色細砂 (2.5Y5/4) 粘性なし。しまり弱い。
 - 2 灰オリーブ色細砂質シルト (7.5Y5/3) 粘性やや多く含む (40%前後)。
- P351 (図版77)
- 1 オリーブ褐色細砂質シルト (2.5Y4/3) 粘性弱い。しまりあり。φ10~20mmのIX層やや多く含む (40%前後)。
 - 2 灰オリーブ色細砂質シルト (5Y5/3) 粘性弱い。しまりあり。微小炭化物ごくわずかに含む。
 - 3 オリーブ褐色細砂質シルト (2.5Y4/4) 粘性なし。しまりあり。



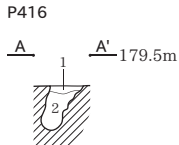
- P356 (図版77)
- 1 黄褐色砂質シルト (2.5Y5/3) 粘性弱い。しまり強い。
 - 2 オリーブ褐色シルト (2.5Y4/3) 粘性あり。しまり強い。



- P363 (図版77)
- 1 オリーブ灰色砂質シルト (5GY6/1) 粘性弱い。しまりややあり。自然堆積。
 - 2 オリーブ褐色シルト (2.5Y4/3) 粘性あり。しまり弱い。φ20~30mmの炭化質黒色土 (IX層) 少し含む (20%前後)。人為的埋土。

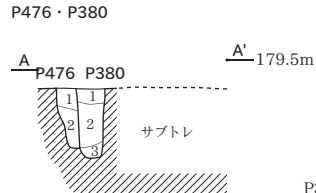


- P366 (図版77)
- 1 オリーブ黒色シルト (5Y3/2) 粘性ややあり。しまりややあり。φ20~30mmの炭化物・炭化質黒色土 (IX層) 多く含む (60%前後)。人為的埋土。
 - 2 オリーブ褐色シルト (2.5Y4/3) 粘性弱い。しまりあり。φ10~20mmの1層少し含む (20%前後)。

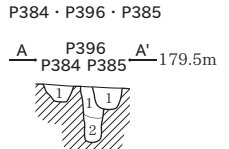


- P416 (図版77)
- 1 オリーブ灰色シルト (5GY6/1) 粘性あり。しまりあり。緑灰・黄褐色シルトの混在土。下底面に層厚1mm弱の炭化物層成層 (やや不連続)。
 - 2 暗灰黄色シルト (2.5Y4/2) 粘性弱い。しまり弱い。黄褐・暗褐色シルトの混在土。炭化物少し含む。

- P367 (図版77)
- 1 オリーブ褐色シルト (2.5Y4/4) 粘性弱い。しまりあり。φ20mm前後の炭化質黒色土斑状に含む (30%前後)。
 - 2 オリーブ褐色シルト (2.5Y4/3) 粘性ややあり。しまりややあり。
 - 3 オリーブ褐色シルト (2.5Y4/4) 粘性あり。しまり弱い。



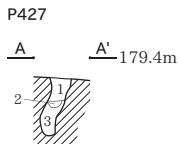
- P476 (図版77)
- 1 黄褐色細砂質シルト (2.5Y5/6) 粘性弱い。しまりあり。φ5mm前後の褐色シルト含む (20%前後)。
 - 2 オリーブ褐色細砂質シルト (2.5Y4/3) 粘性弱い。しまり弱い。



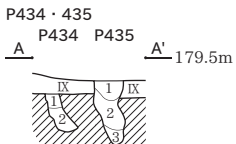
- P384 (図版77)
- 1 オリーブ褐色シルト (2.5Y4/3) 粘性あり。しまり強い。炭化質黒色土 (IX層) 上半に層厚30~40mmで混在。人為的埋土。

- P385 (図版77)
- 1 灰オリーブ色細砂質シルト (5Y4/2) 粘性弱い。しまり弱い。IX層少し含む混在土。人為的埋土。

- P396 (図版77)
- 1 暗灰黄色砂質シルト (2.5Y4/2) 粘性弱い。しまり弱い。炭化質黒色土少し含む (10~20%)。人為的埋土。
 - 2 オリーブ褐色シルト (2.5Y4/3) 粘性あり。しまり強い。

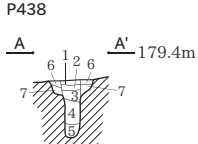


- P427 (図版77)
- 1 灰オリーブ色細砂質シルト (5Y4/2) 粘性弱い。しまりややあり。小炭化物・炭化質黒色土・マンガング粒やや多く含む (30~40%)。
 - 2 黄褐色細砂質シルト (2.5Y5/4) 粘性弱い。しまり弱い。
 - 3 オリーブ褐色シルト (2.5Y4/3) 粘性あり。しまり弱い。



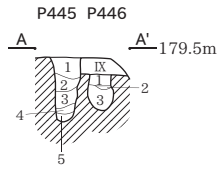
- P434 (図版77)
- 1 黄褐色細砂質シルト (2.5Y5/6) 粘性弱い。しまりあり。緑灰色シルトにφ20~30mmの酸化質砂塊やや多く含む (40%前後)。人為的埋土。
 - 2 オリーブ褐色シルト (2.5Y4/3) 粘性ややあり。しまりややあり。小炭化物少し含む。自然堆積。

- P435 (図版77)
- 1 黄褐色シルト (2.5Y5/3) 粘性ややあり。しまりややあり。褐・黄・淡黄灰色シルトの混在土。人為的埋土。
 - 2 オリーブ褐色シルト (2.5Y4/3) 粘性弱い。しまり弱い。φ30mm前後の炭化質黒色砂質土多く含む (30~40%)。人為的埋土。
 - 3 黄褐色シルト (2.5Y5/6) 粘性ややあり。しまりあり。



- P438 (図版77)
- 1 オリーブ色細砂質シルト (5Y5/6) 粘性弱い。しまり弱い。
 - 2 灰オリーブ色細砂質シルト (7.5Y4/2) 粘性ややあり。しまり弱い。
 - 3 黒褐色細砂質シルト (2.5Y3/2) 粘性弱い。しまり弱い。
 - 4 オリーブ褐色細砂質シルト (2.5Y4/3) 粘性ややあり。しまり弱い。
 - 5 灰オリーブ色シルト (5Y4/2) 粘性あり。しまりあり。
 - 6 緑灰色細砂質シルト (7.5GY6/1) 粘性弱い。しまり強い。自然堆積
 - 7 明オリーブ灰色シルト (5GY7/1) 粘性ややあり。しまりやや強い。

P445・P446



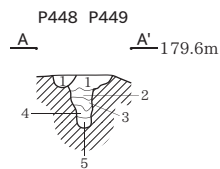
P445 (図版77)

- 1 オリーブ黒色細砂質シルト (5Y3/2) 粘性弱い。しまりややあり。やや脱色化した炭化質黒褐色土 (IX層) やや多く含む (40%前後)。φ10mm前後の緑灰色シルト少し含む (20%前後)。小炭化物少し含む (10%前後)。
- 2 灰オリーブ色細砂質シルト (5Y5/3) 粘性弱い。しまりややあり。
- 3 オリーブ褐色細砂質シルト (2.5Y4/3) 粘性弱い。しまり弱い。基層はIX層。φ10~20mmの黄色シルト少し含む (20%前後)。
- 4 灰オリーブ色細砂質シルト (5Y5/3) 粘性弱し。しまり弱い。上下層界に炭化物ラミナ弱く成層 (層厚数mm)。
- 5 オリーブ褐色細砂質シルト (2.5Y4/4) 粘性弱い。しまりややあり。

P446 (図版77)

- 1 オリーブ褐色細砂質シルト (2.5Y4/3) P445-3層とほぼ同質。
- 2 オリーブ灰色細砂質シルト (10Y5/2) 粘性弱い。しまり弱い。
- 3 オリーブ褐色細砂質シルト (2.5Y4/3) 粘性弱い。しまり弱い。褐色シルト基層に緑灰・黄色シルト含む (20%~30%)。

P448・P449



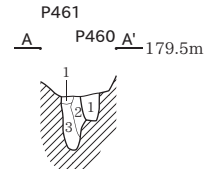
P448 (図版77)

- 1 オリーブ褐色シルト (2.5Y4/3) 粘性ややあり。しまりあり。φ10mmの黄色シルト少し含む (20%前後) 混在土。人為的埋土。

P449 (図版77)

- 1 黄褐色シルト (2.5Y5/3) 粘性ややあり。しまりあり。φ20mm前後の緑灰色シルト含む (30%前後)。φ20~30mmの黄色シルト含む (20~30%)。微小炭化物ごくわずかに含む。
- 2 オリーブ褐色細砂質シルト (2.5Y4/3) 粘性弱い。しまり弱い。基層はXI層。
- 3 黄褐色細砂質シルト (2.5Y5/3) 粘性弱い。しまり弱い。基層はXI層。φ30~50mmの褐色シルトやや多く含む (40%前後)。
- 4 黒褐色細砂質シルト (2.5Y3/2) 粘性弱い。しまりややあり。基層は黒灰色シルト。
- 5 黄褐色細砂質シルト (2.5Y5/6) 粘性ややあり。しまりあり。

P460・P461



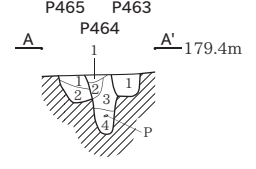
P460 (図版77)

- 1 黄褐色シルト (2.5Y5/4) 粘性弱い。しまり弱い。φ10~20mmの緑灰色シルト含む (30%弱) 混在土。人為的埋土。

P461 (図版77)

- 1 オリーブ色細砂質シルト (5Y5/4) 粘性弱い。しまり弱い。自然堆積。
- 2 明オリーブ灰色シルト (5GY7/1) 粘性ややあり。しまりやや強い。自然堆積。
- 3 黄褐色細砂質シルト (2.5Y5/3) 粘性弱い。しまり弱い。人為的埋土。

P463・P464・P465



P463 (図版77)

- 1 オリーブ褐色シルト (2.5Y4/3) 粘性ややあり。しまりあり。人為的埋土。

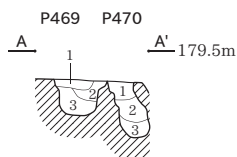
P464 (図版77)

- 1 灰オリーブ色砂質シルト (7.5Y4/2) 粘性弱い。しまりあり。φ30~40mmの炭化質黒色土含む (30%前後)。φ10~20mmの黄色砂質シルト・緑灰色シルト含む (30%前後)。混在土。人為的埋土。
- 2 黄褐色砂質シルト (2.5Y5/6) 粘性強い。しまりややあり。人為的埋土。
- 3 にぶい黄橙色砂質シルト (10YR6/4) 粘性弱い。しまりあり。
- 4 灰オリーブ色砂質シルト (5Y5/3) 粘性弱い。しまり弱い。層上部から土師器片出土。人為的埋土。

P465 (図版77)

- 1 オリーブ色砂質シルト (5Y5/4) 粘性弱い。しまりあり。人為的埋土。
- 2 灰オリーブ色砂質シルト (5Y4/2) 粘性弱い。しまり弱い。小炭化物少し含む。人為的埋土。

P469・P470



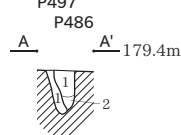
P469 (図版77)

- 1 灰オリーブ色細砂質シルト (5Y4/2) 粘性弱い。しまりあり。φ20~30mmの炭化質黒色土 (IX層) 含む (30%前後)。人為的埋土。
- 2 灰オリーブ色細砂質シルト (7.5Y5/3) 粘性弱い。しまりあり。
- 3 黄褐色細砂質シルト (2.5Y5/4) 粘性ややあり。しまりややあり。

P470 (図版77)

- 1 緑灰色細砂質シルト (10GY6/1) 粘性弱い。しまりあり。
- 2 オリーブ灰色細砂質シルト (5GY6/1) 粘性弱い。しまりややあり。
- 3 オリーブ褐色細砂質シルト (2.5Y4/3) 粘性弱い。しまりややあり。

P486・P497



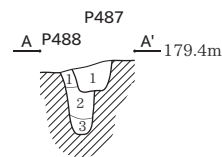
P486 (図版77)

- 1 オリーブ褐色細砂質シルト (2.5Y4/3) 粘性弱い。しまりややあり。人為的埋土。
- 2 暗オリーブ褐色細砂質シルト (2.5Y3/3) 粘性ややあり。しまり弱い。炭化質黒褐色シルト少し含む (20~30%) 混在土。人為的埋土。

P497 (図版77)

- 1 オリーブ色シルト (5Y5/6) 粘性あり。しまりあり。自然堆積。

P487・P488



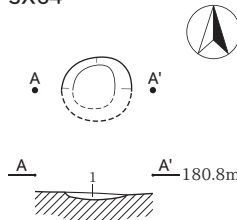
P487 (図版77)

- 1 黄褐色細砂質シルト (2.5Y5/6) 粘性弱い。しまりあり。黄褐色シルト基層にφ30~50mmの緑灰・φ10~20mmの黄色シルト含む (30%前後) 混在土。人為的埋土。

P488 (図版77)

- 1 暗オリーブ褐色シルト (2.5Y3/3) 粘性あり。しまりややあり。黄褐色シルト基層にφ20mm前後の黄・緑灰色シルト含む (30%前後) 混在土。人為的埋土。
- 2 オリーブ褐色シルト (2.5Y4/3) 粘性あり。しまり弱い。炭化物少し含む。混在土。人為的埋土。
- 3 黄褐色シルト (2.5Y5/4) 粘性あり。しまりあり。自然堆積。

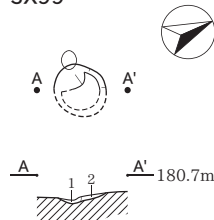
SX64



SX64

- 1 橙色シルト (5YR7/6)

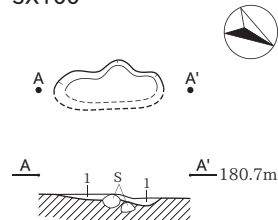
SX99



SX99

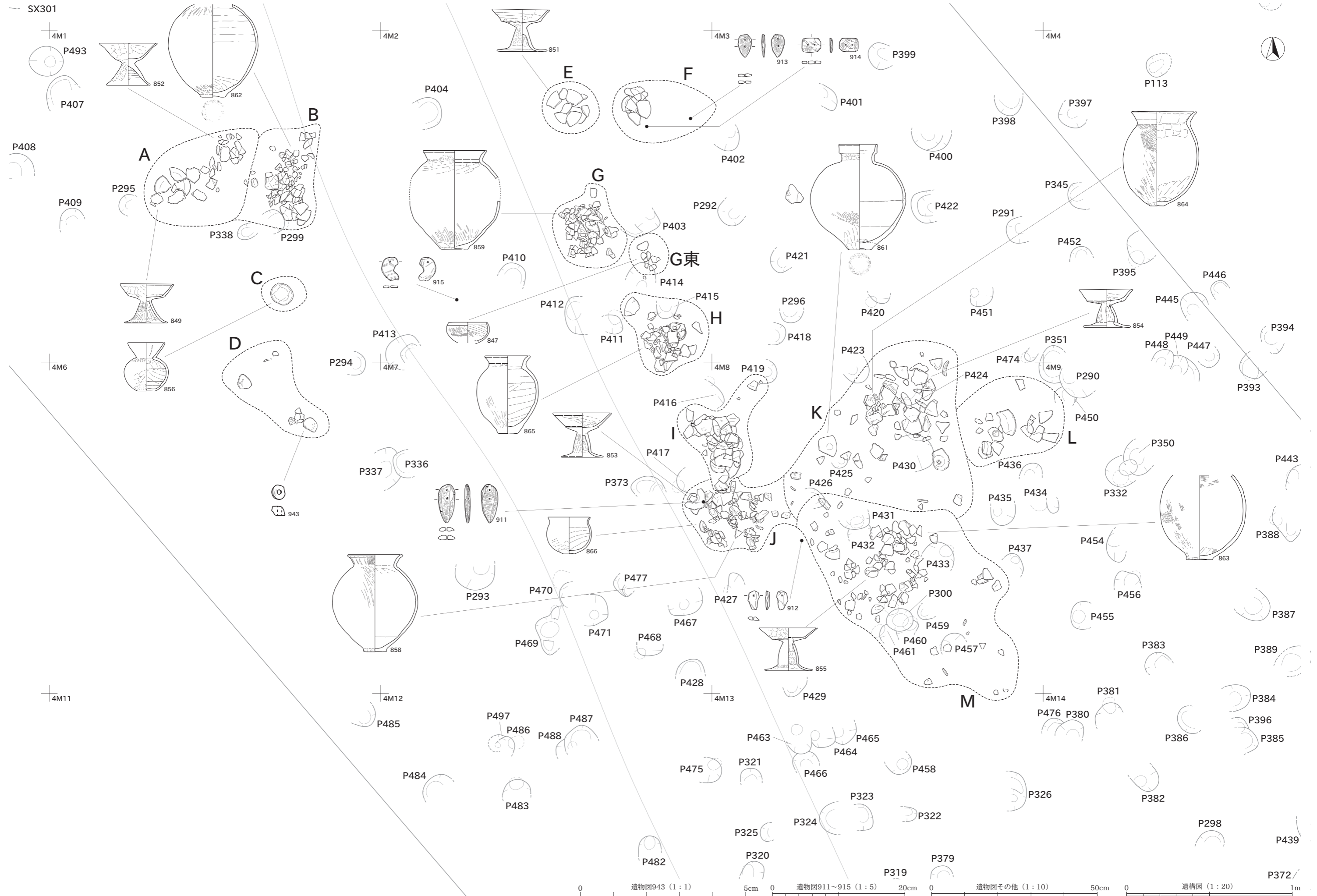
- 1 黒褐色シルト (5YR2/1) φ2~5mmの炭化物20%含む。
- 2 にぶい橙色シルト (5YR7/4) φ1~3mmの炭化物5%含む。

SX100

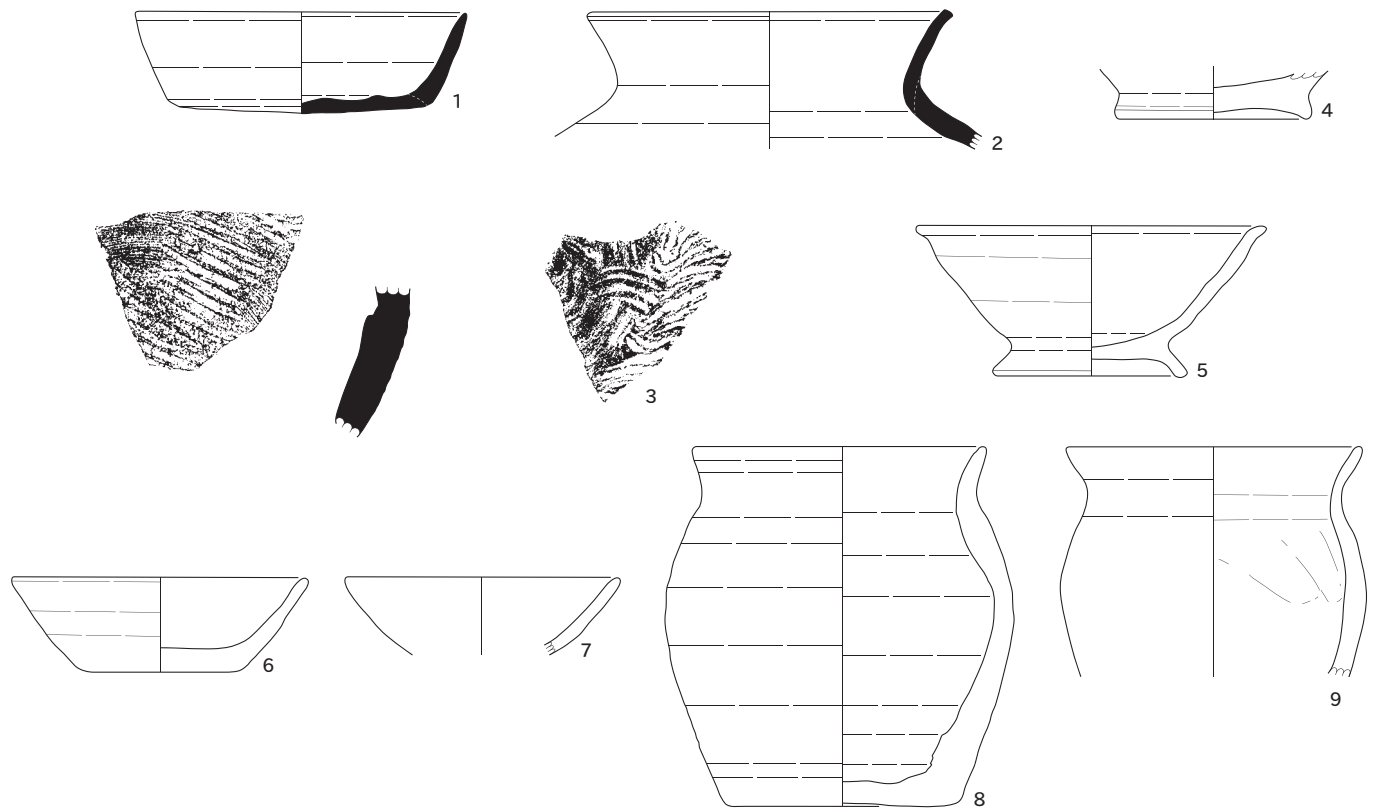


SX100

- 1 にぶい赤褐色シルト (5YR5/4)+浅黄褐色シルト (10YR8/4) φ2~5mmの炭化物2%含む。

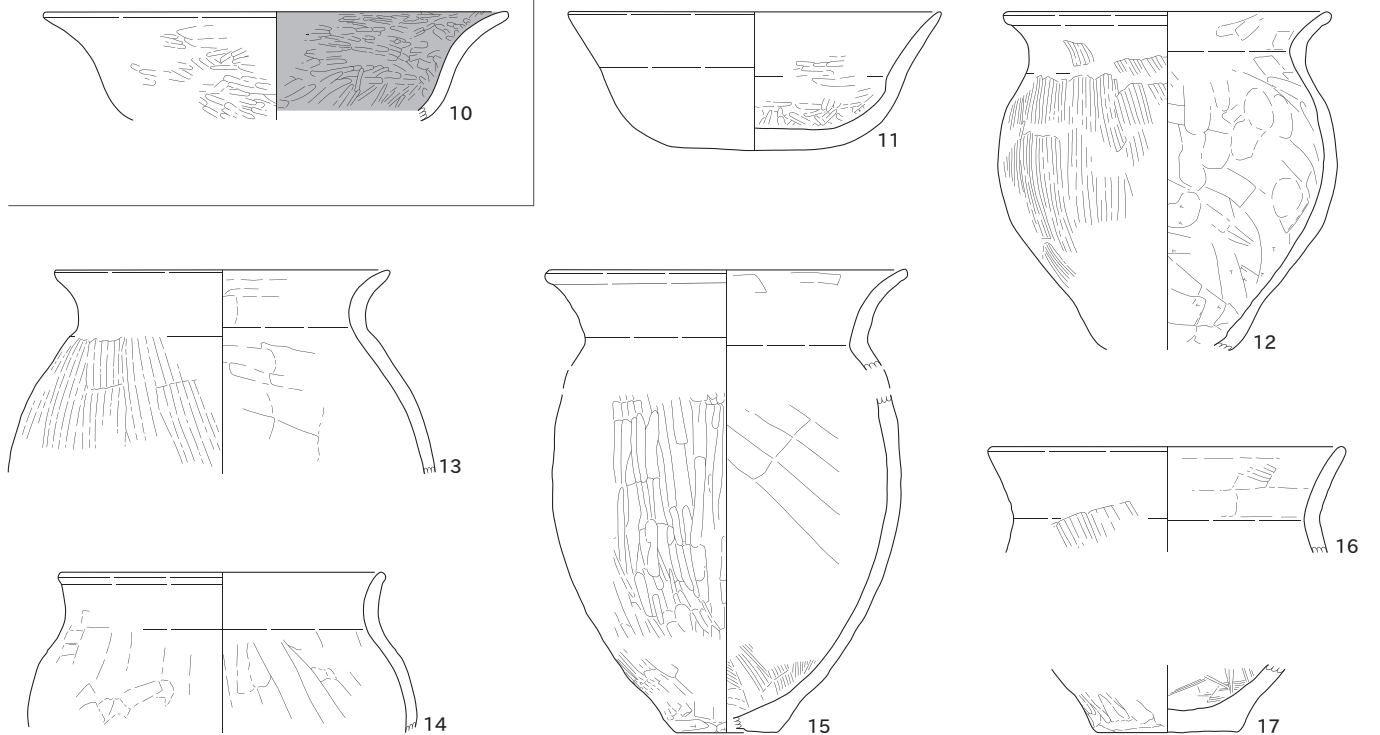


遺構外

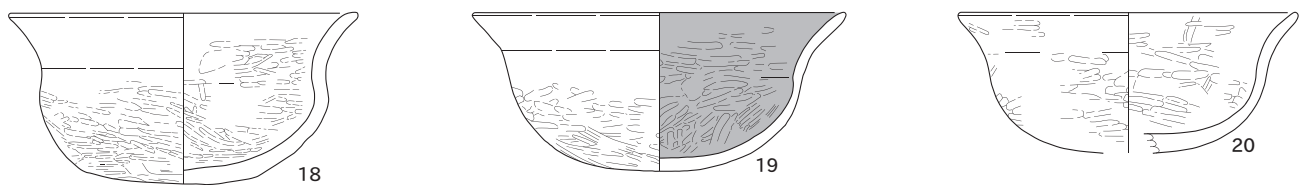


SD1

SX3



SX6

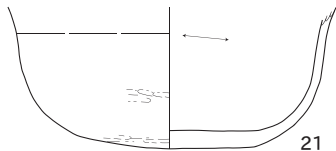


■ 黒色処理

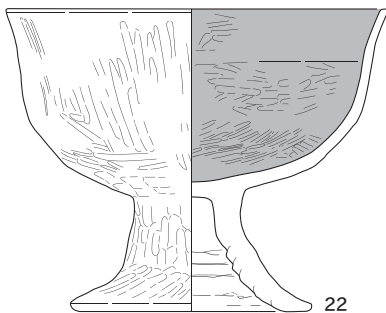
0 (その他) 15cm (1:3)

0 (12~17) 20cm (1:4)

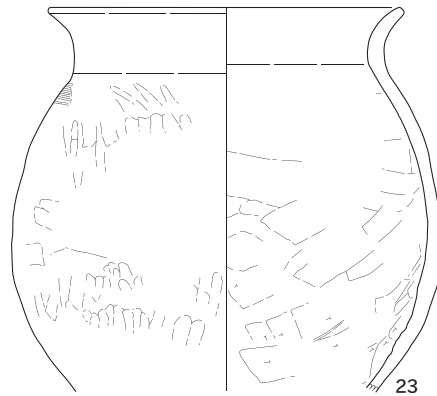
SX6



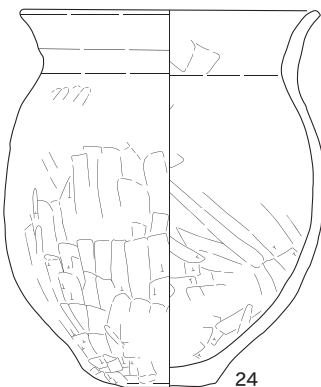
21



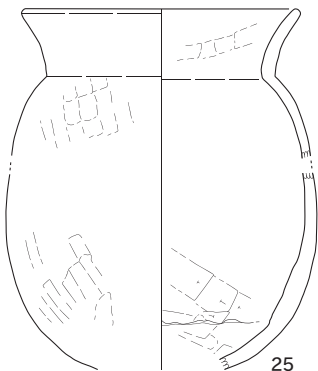
22



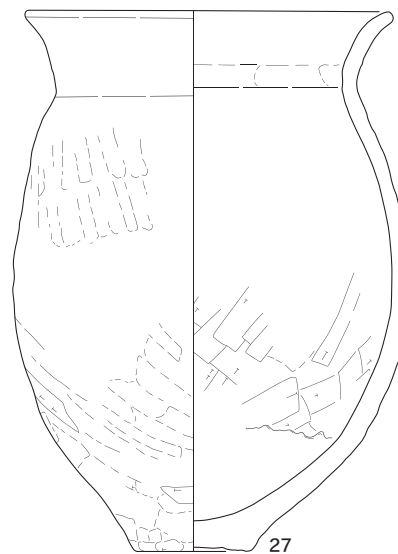
23



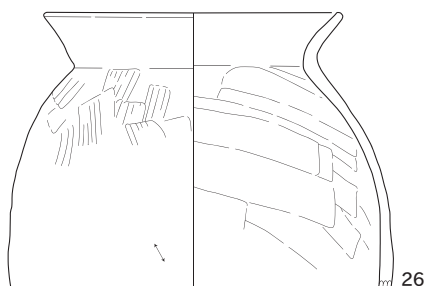
24



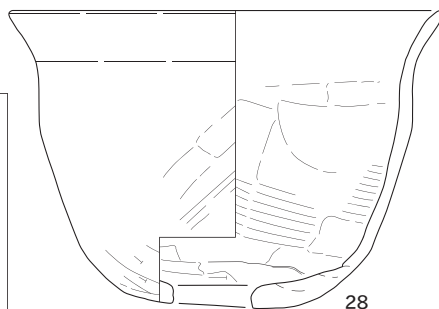
25



27

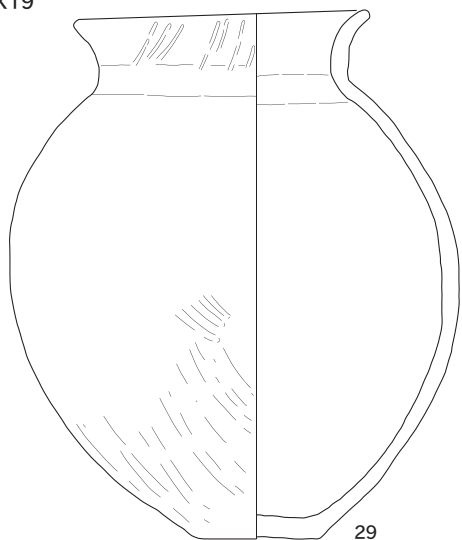


26



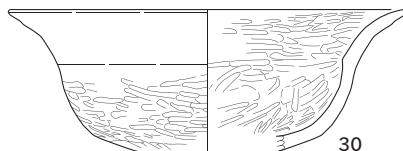
28

SX19

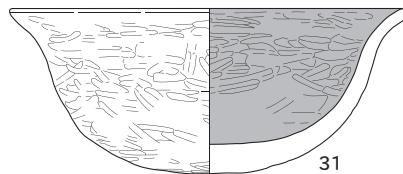


29

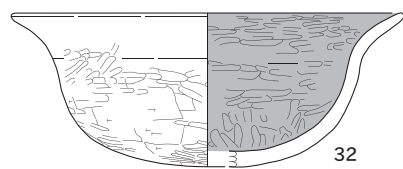
SX20



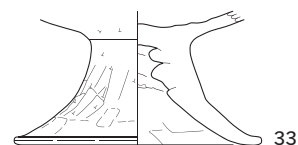
30



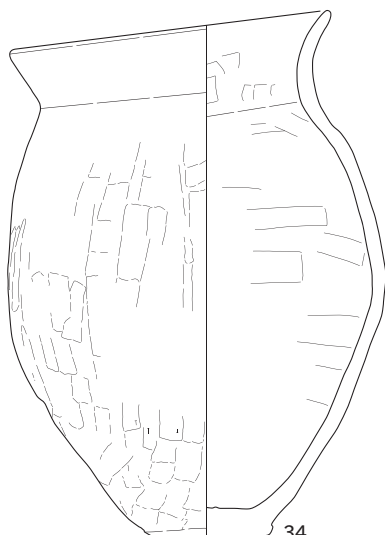
31



32



33

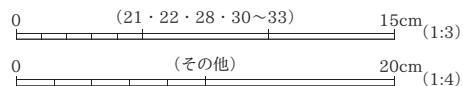


34

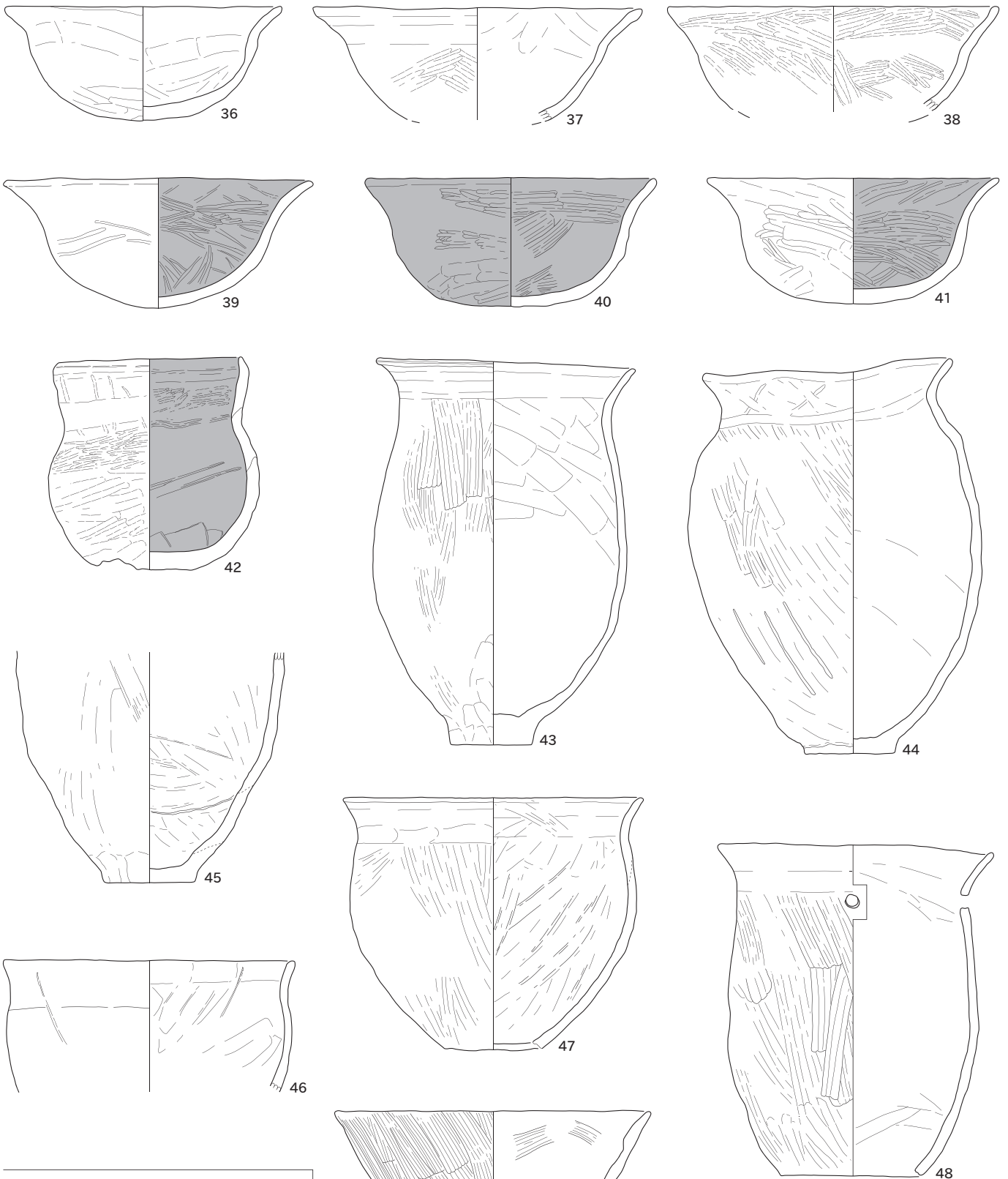


35

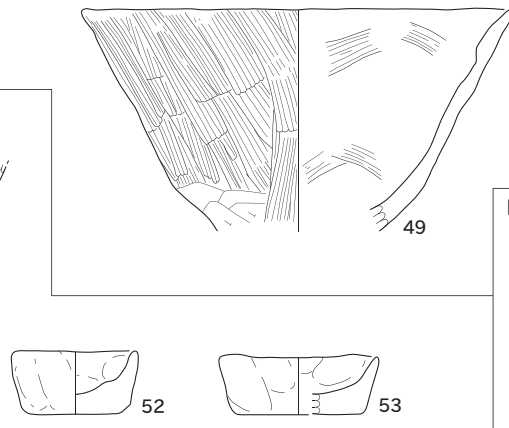
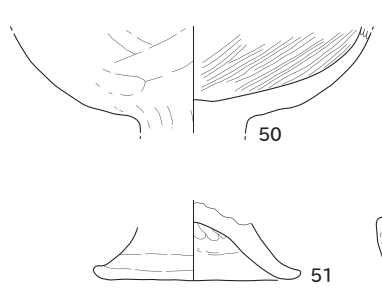
■ 黒色処理



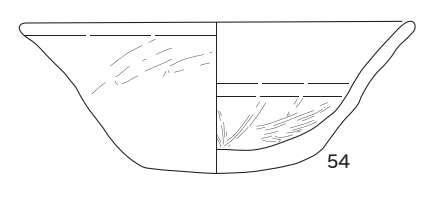
SI30



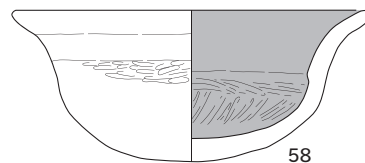
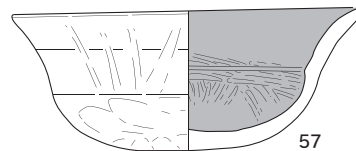
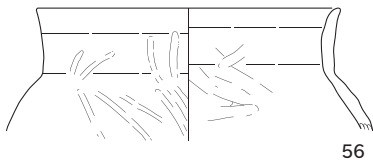
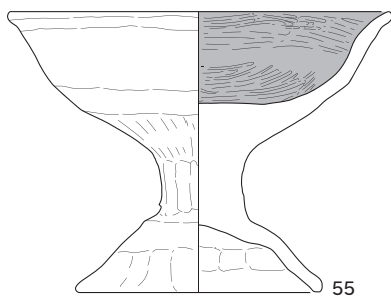
SI50



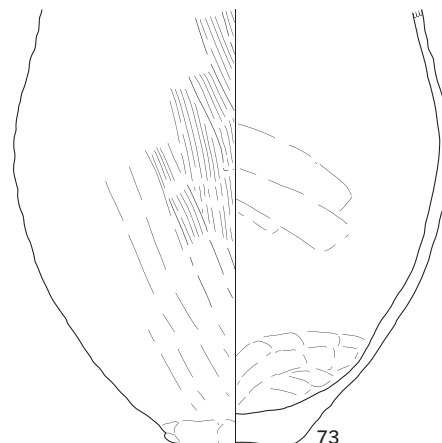
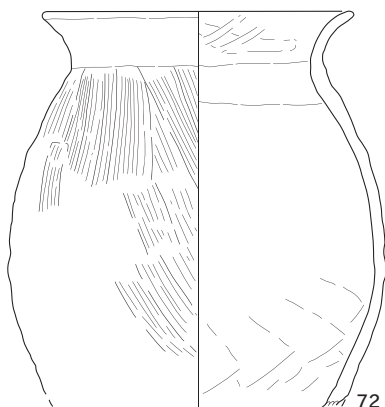
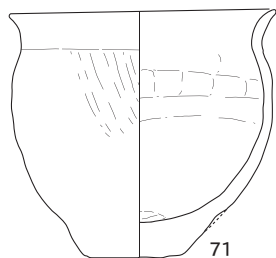
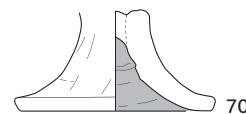
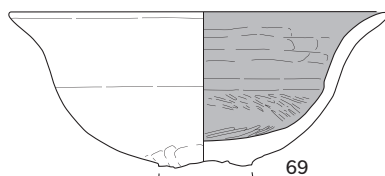
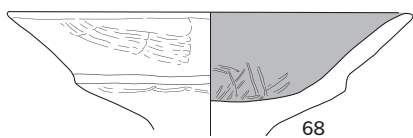
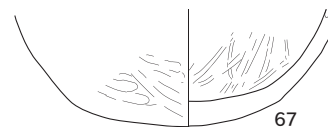
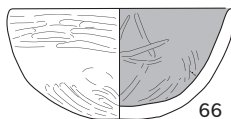
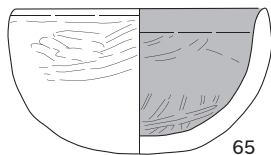
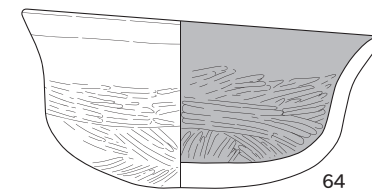
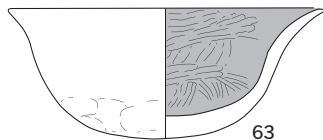
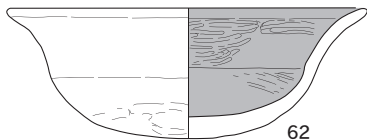
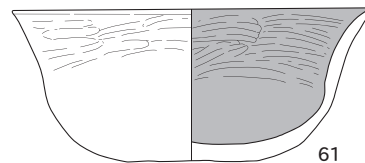
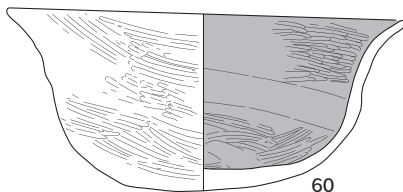
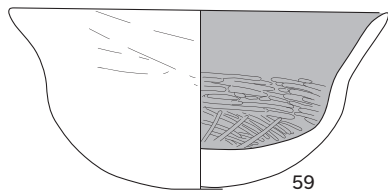
P53



SK54



SX35

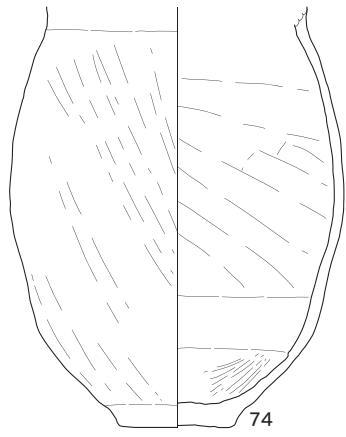


■ 黒色処理

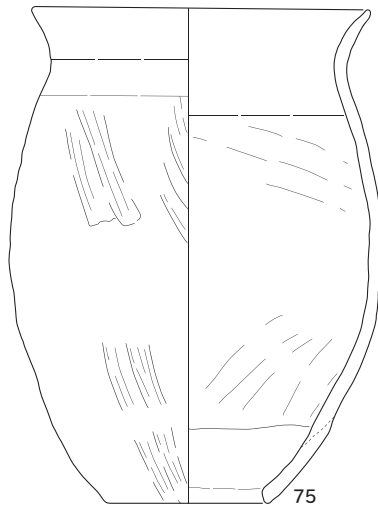
0 (その他) 15cm (1:3)

0 (56・71~73) 20cm (1:4)

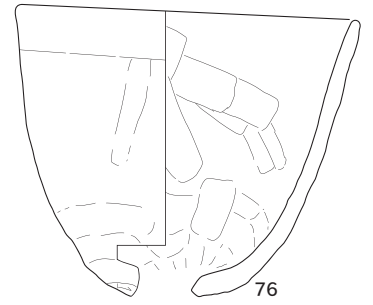
SX35



74

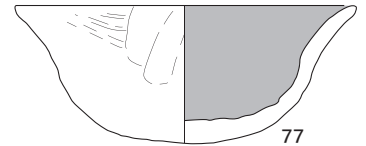


75



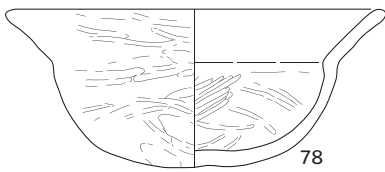
76

SX36

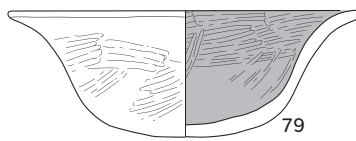


77


SX37



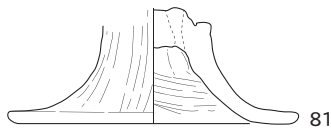
78



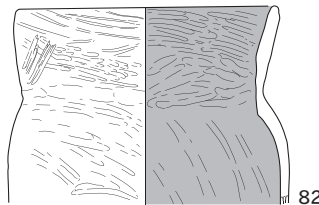
79



80




81

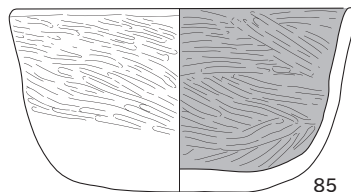


82

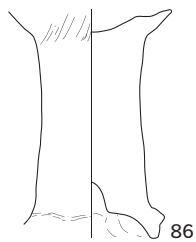
SX38



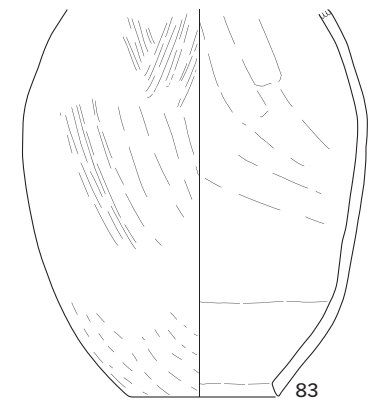
84



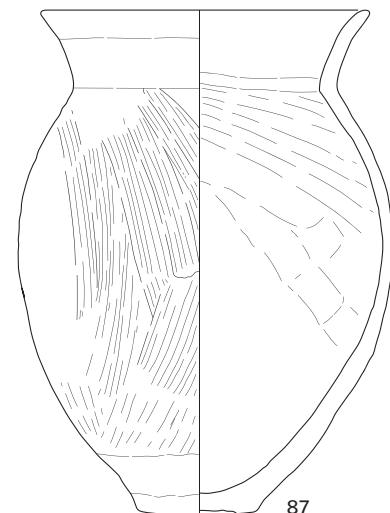
85



86

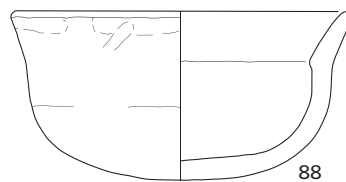


83

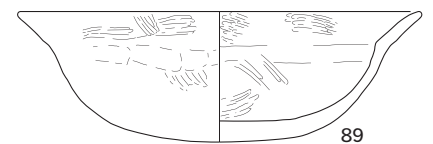


87

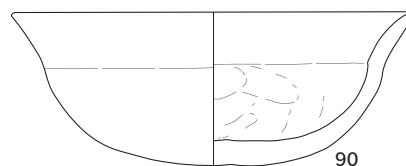
SX44



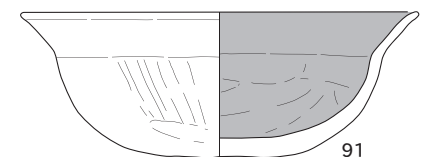
88



89



90




91

■ 黒色処理

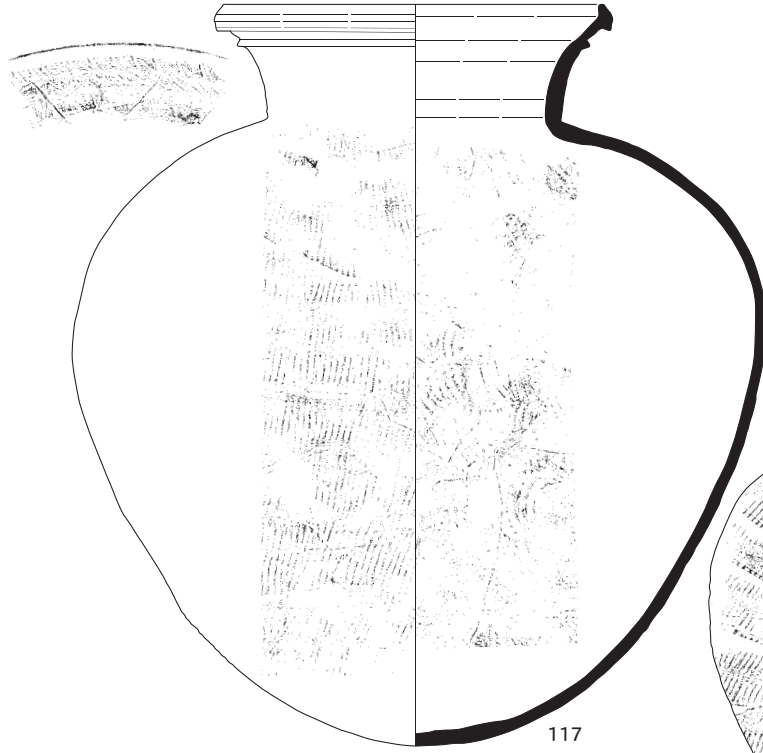
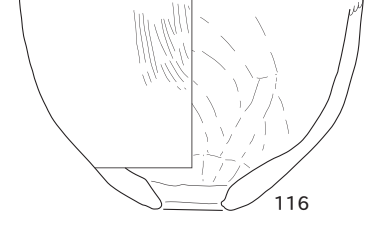
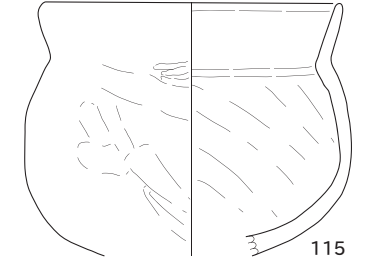
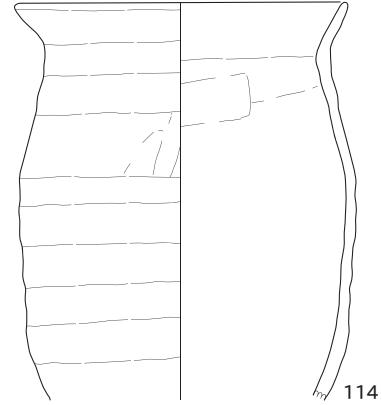
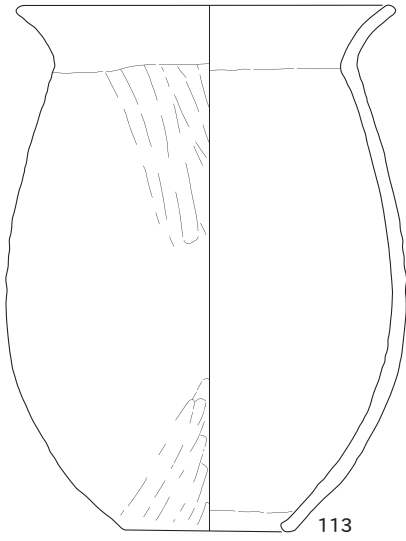

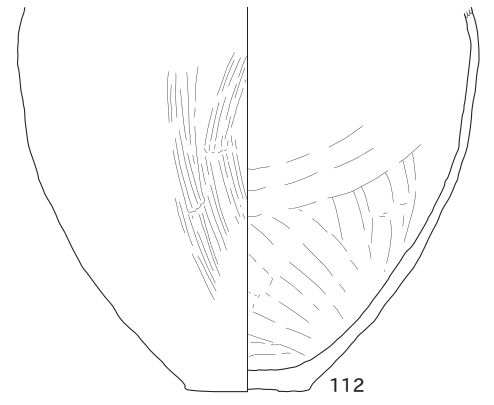
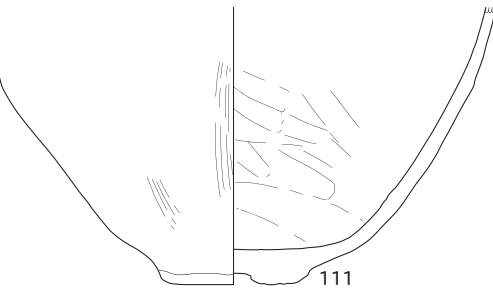
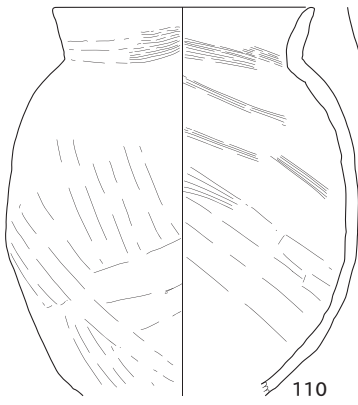
0 (その他) 15cm (1:3)

0 (74・75・83・87) 20cm (1:4)

SX44



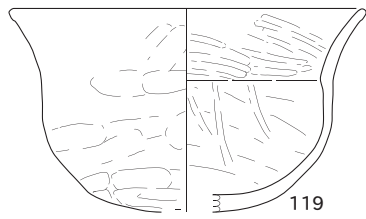
SX44



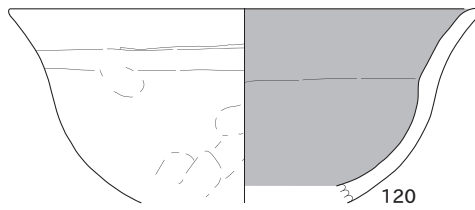
0 (115・116) 15cm (1:3)

0 (その他) 20cm (1:4)

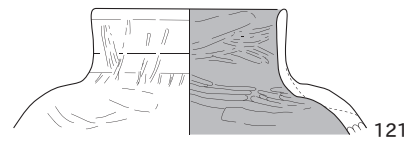
SX48



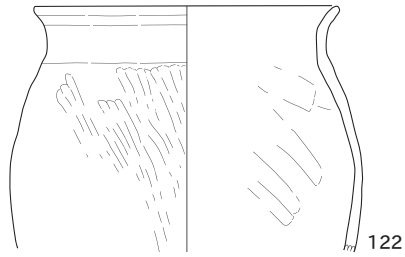
119



120



121

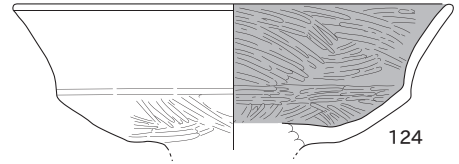


122

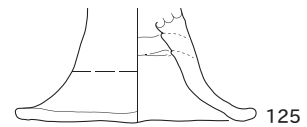


123

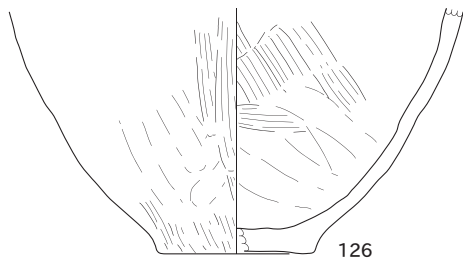
SX52



124

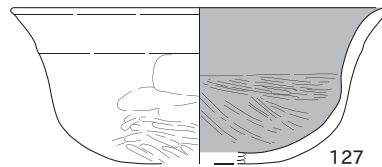


125



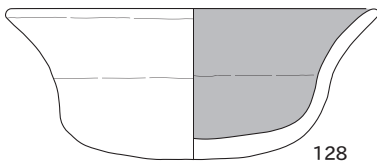
126

SX88

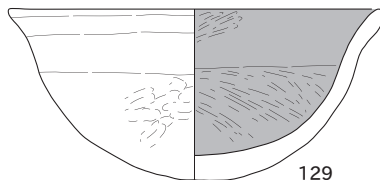


127

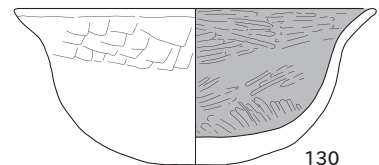
SX89



128

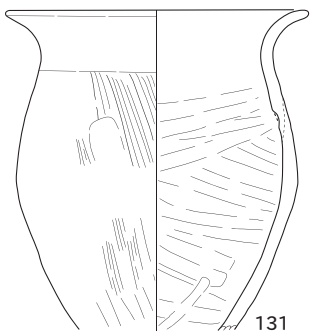


129



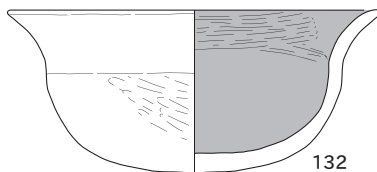
130

SX90

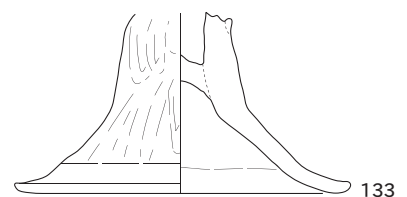


131

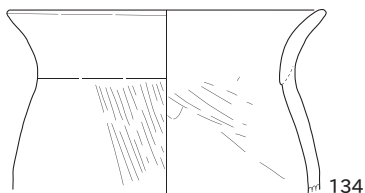
SX93



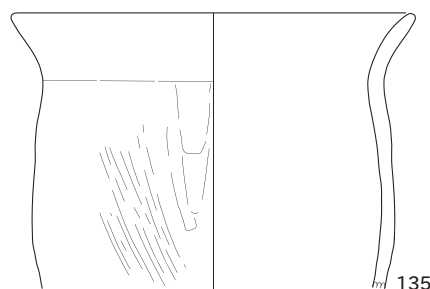
132



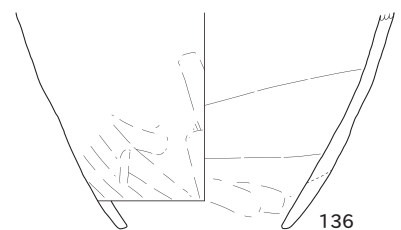
133



134



135



136

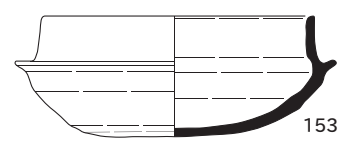
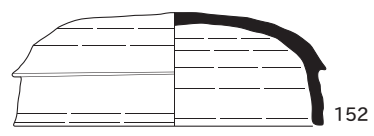
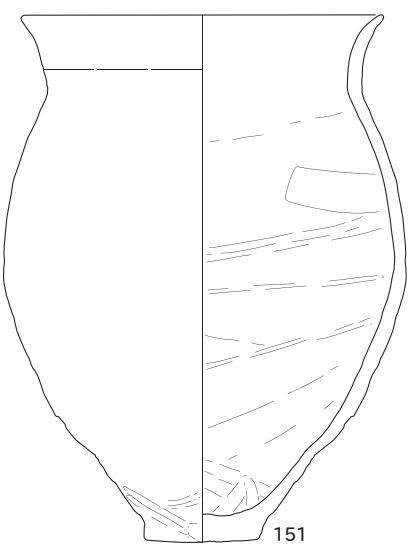
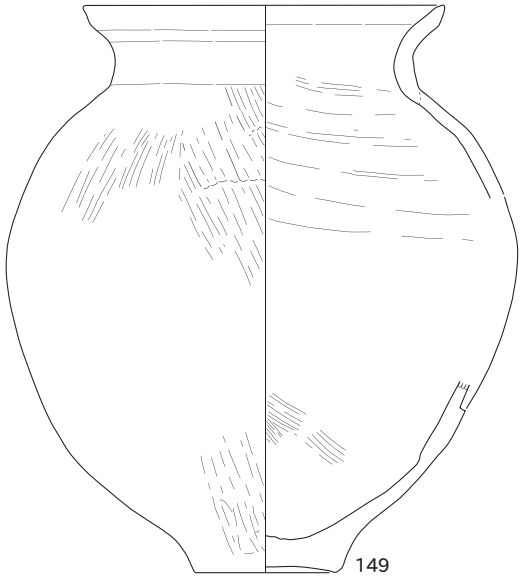
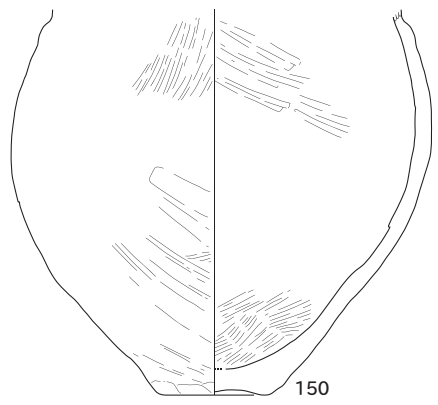
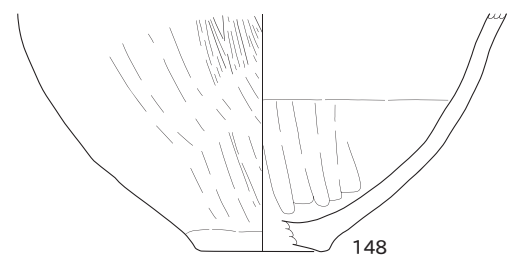
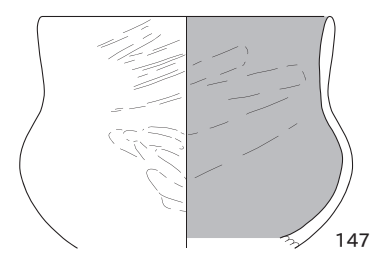
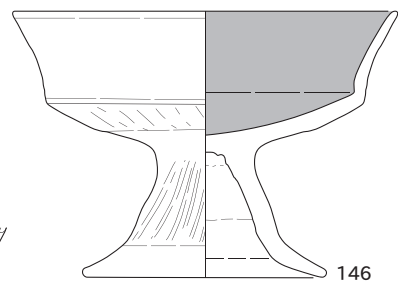
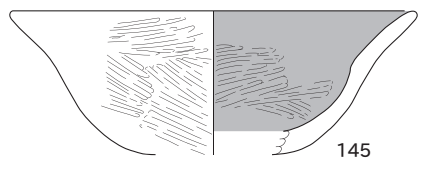
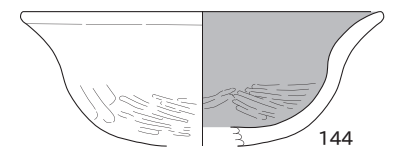
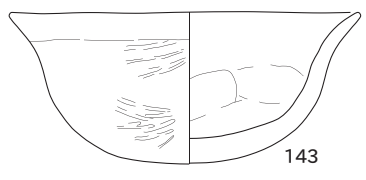
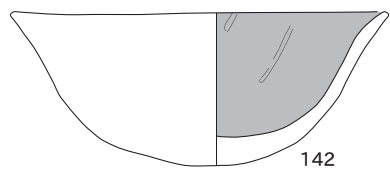
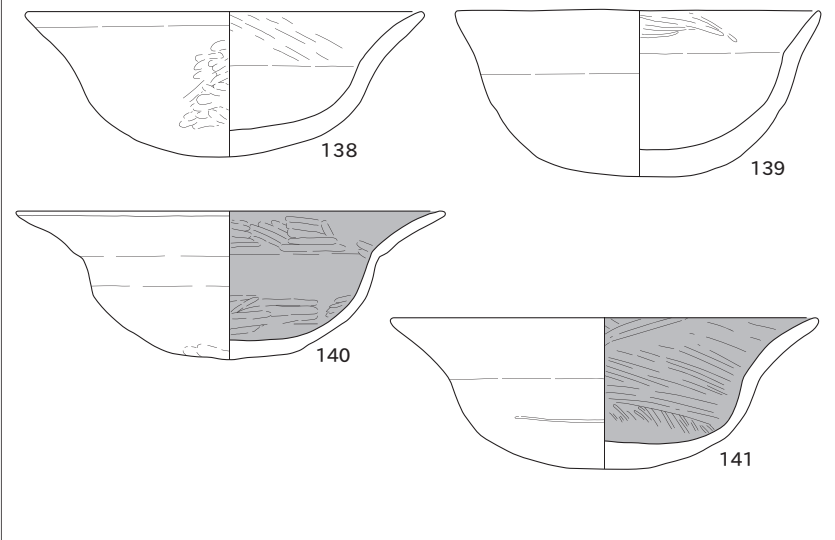
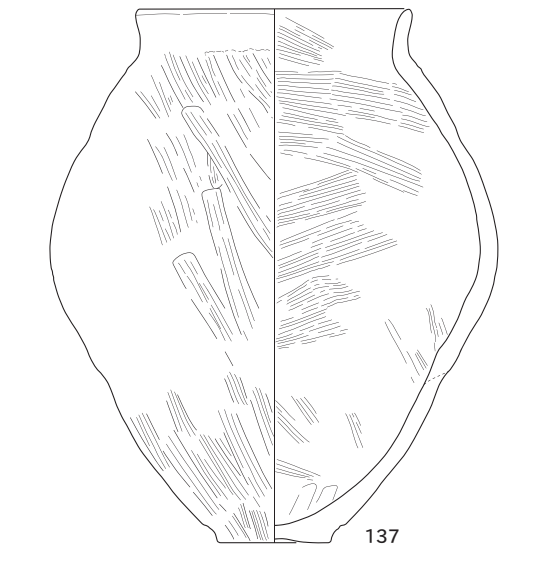
■ 黒色処理

0 (その他) 15cm (1:3)

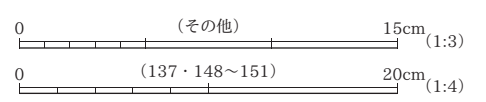
0 (122・126・131・134~136) 20cm (1:4)

SX96

SX103



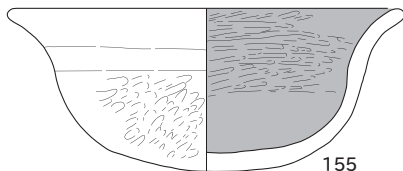
■ 黑色処理



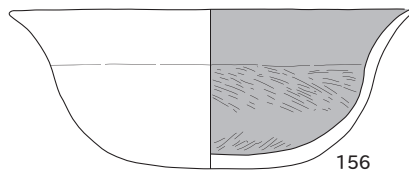
SX111



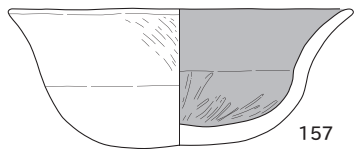
154



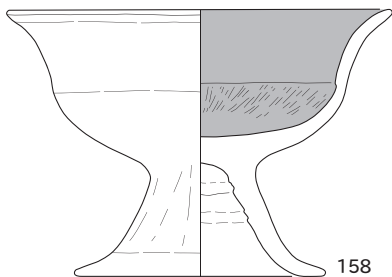
155



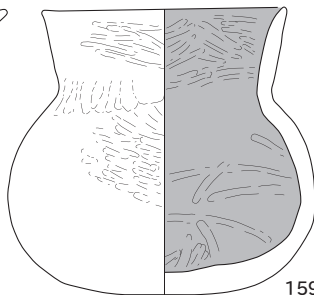
156



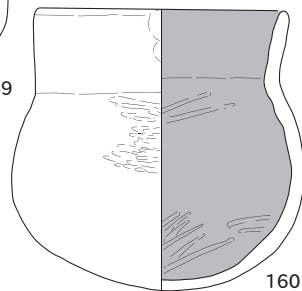
157



158

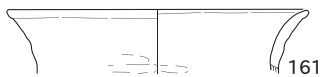


159



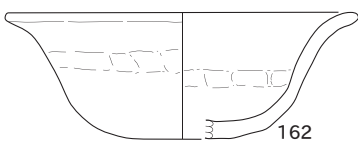
160

SX126



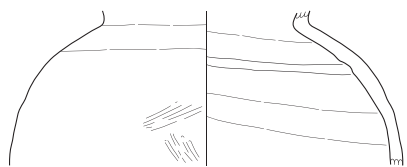
161

SX127

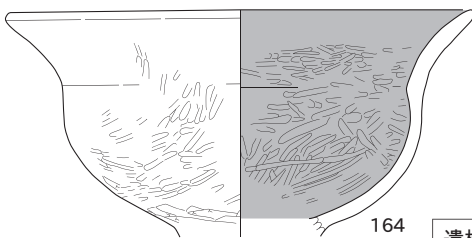


162

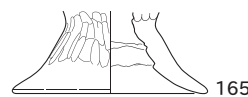
SX138



163

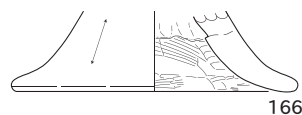


164

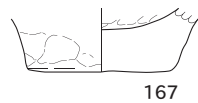


165

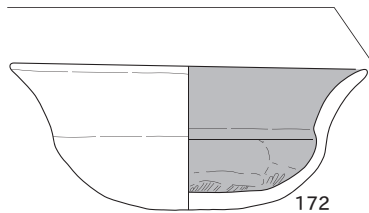
SX184



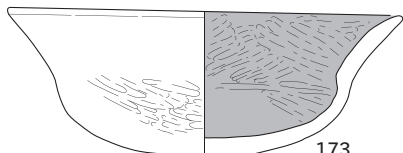
166



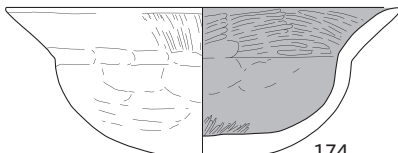
167



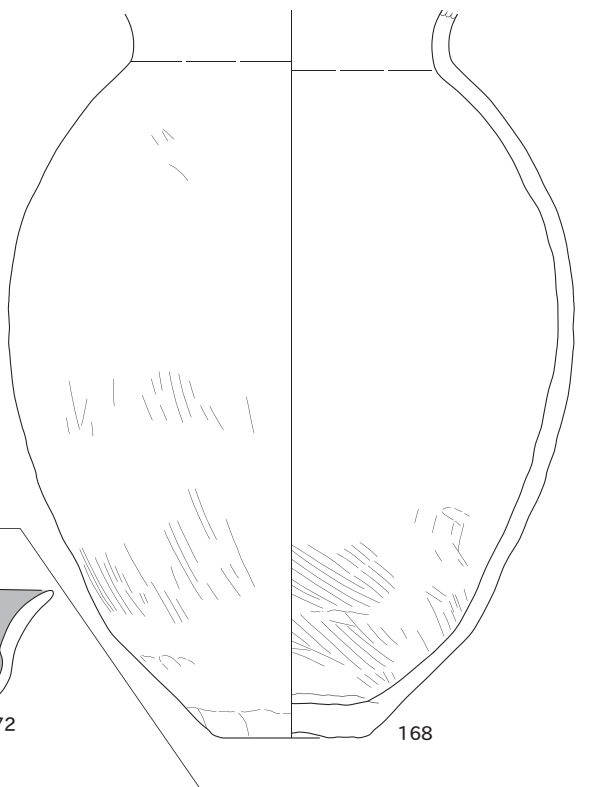
172



173

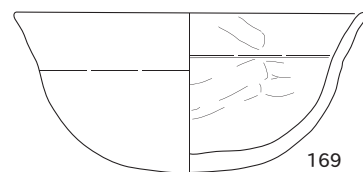


174



168

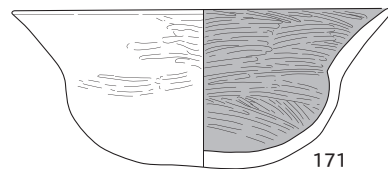
遺構外 (区層上位)



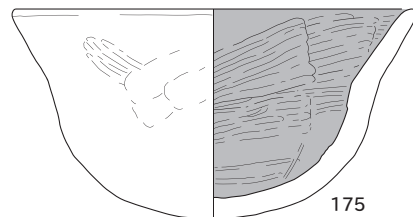
169



170



171



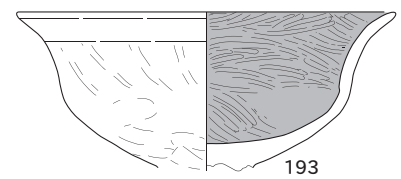
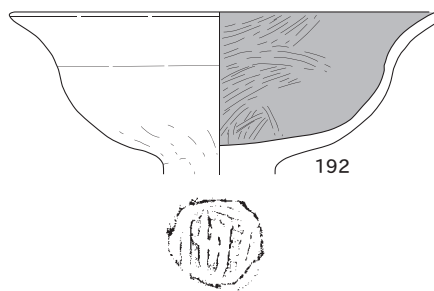
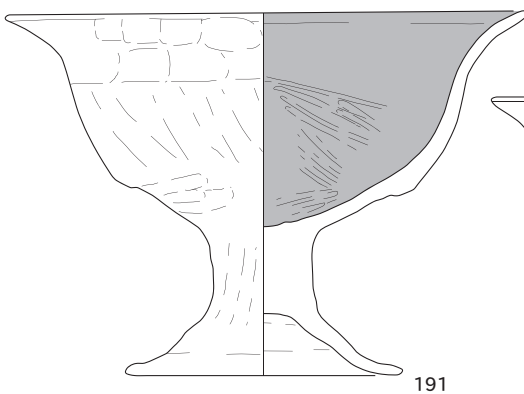
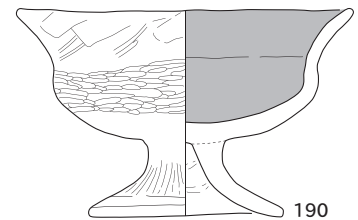
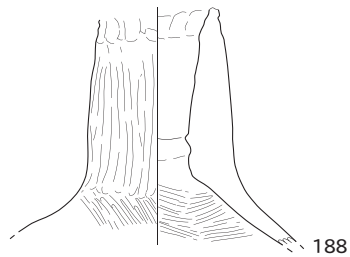
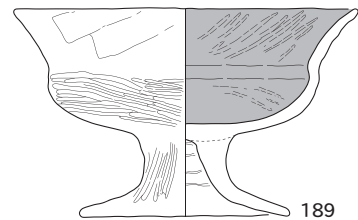
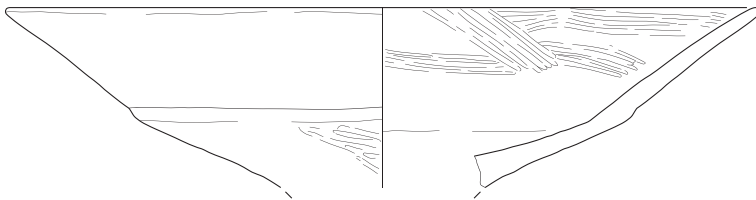

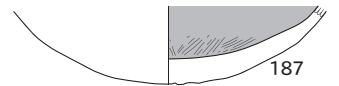
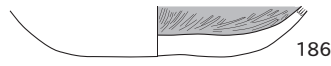
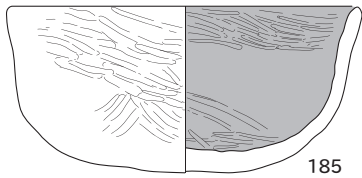
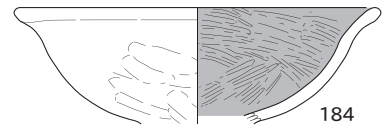
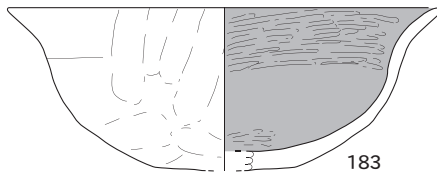
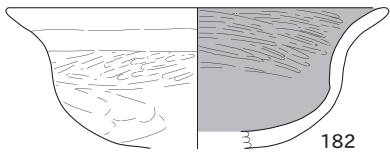
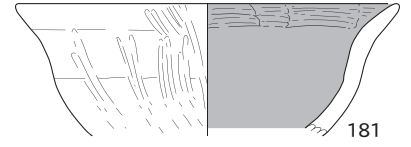
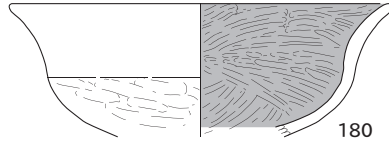
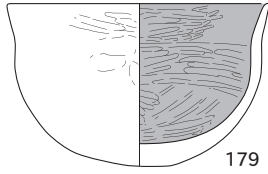
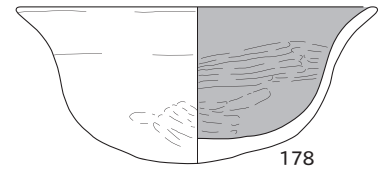
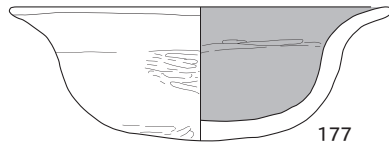
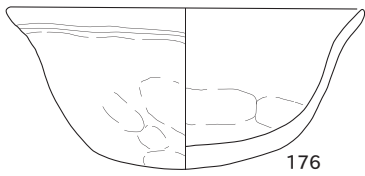
175

■ 黒色処理

0 (その他) 15cm (1:3)

0 (161・163・168) 20cm (1:4)


遺構外(Ⅸ層上位)



■ 黑色処理

0 15cm (1:3)

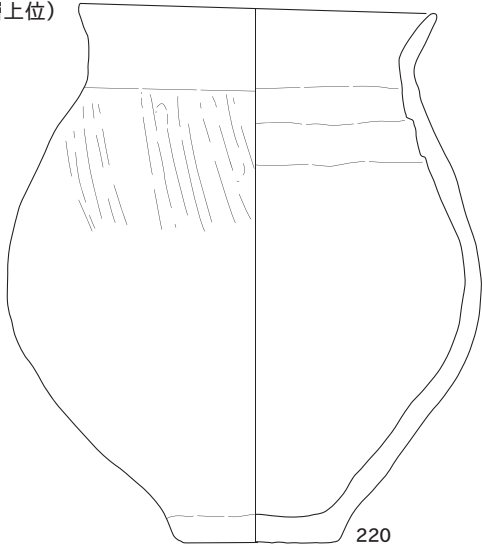
遺構外(区層上位)



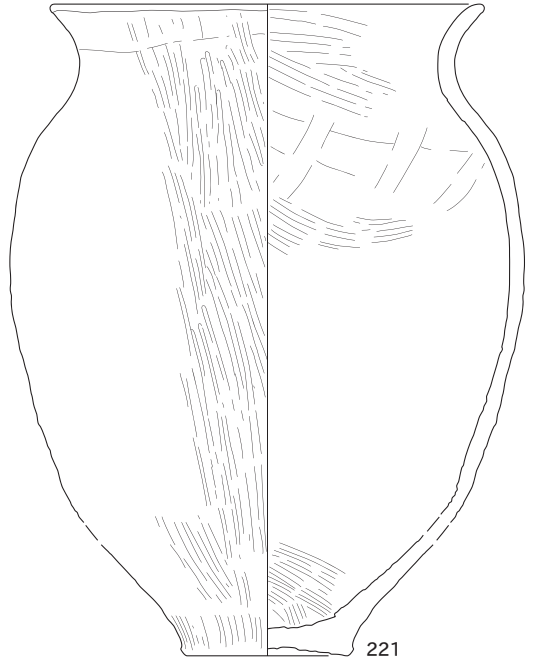
■ 黒色処理

0 15cm (1:3)

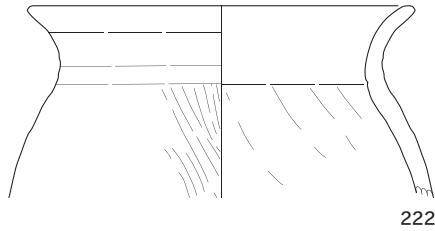

遺構外 (Ⅹ層上位)



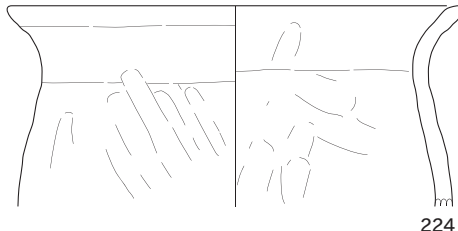
220



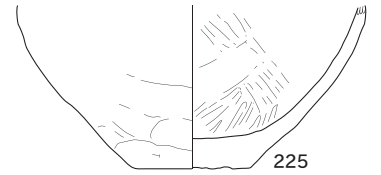
221



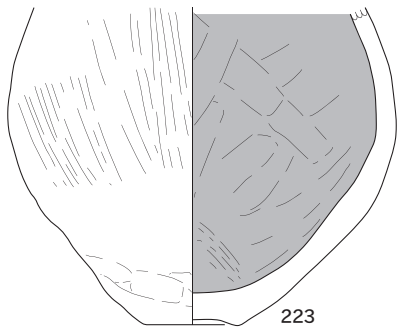
222



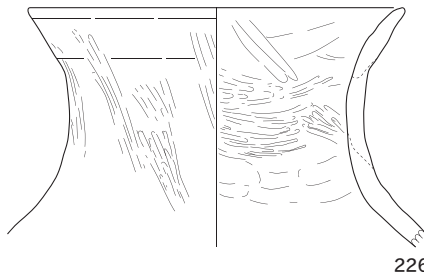
224



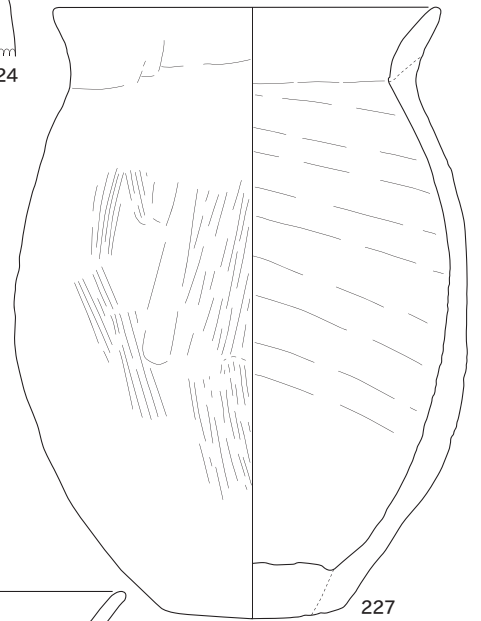
225



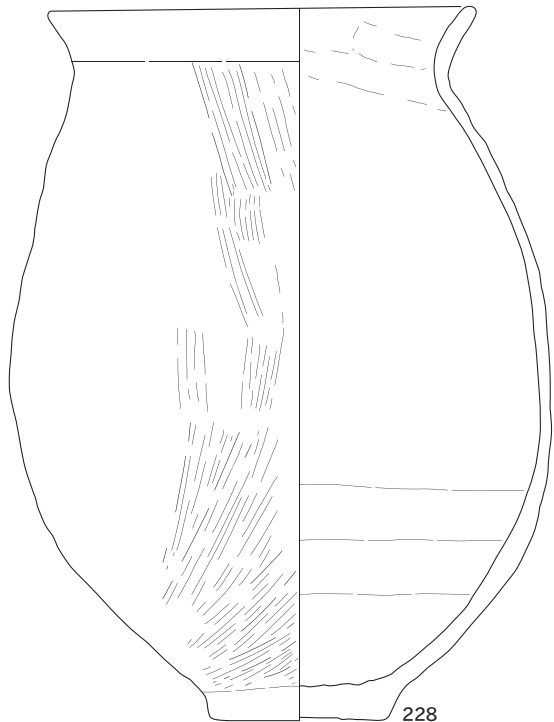
223



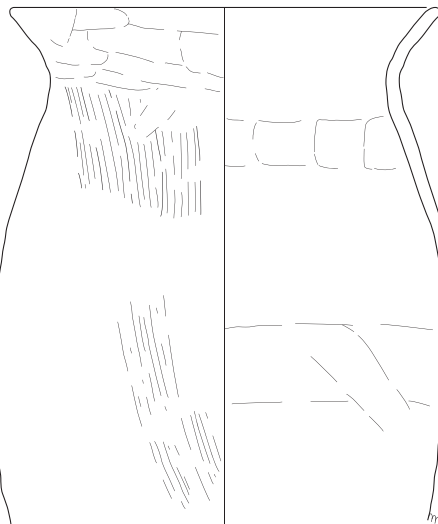
226



227



228

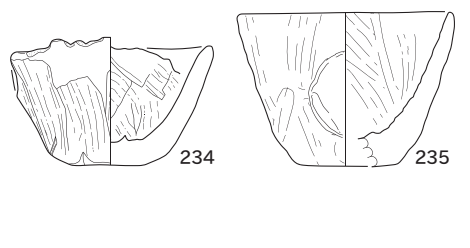
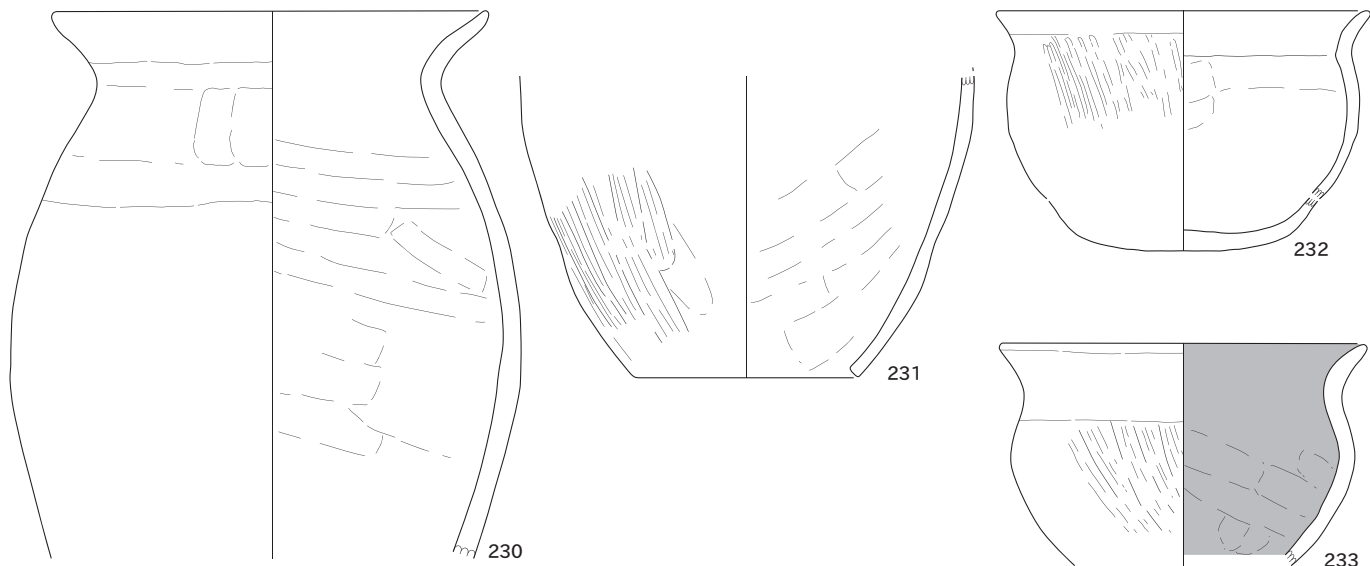


229

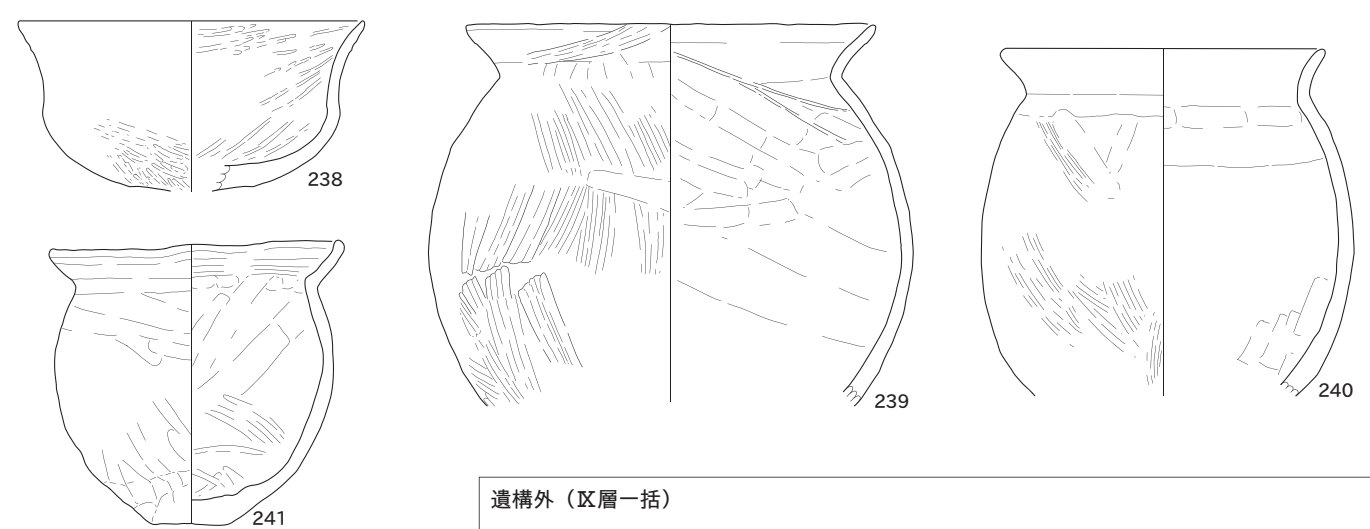
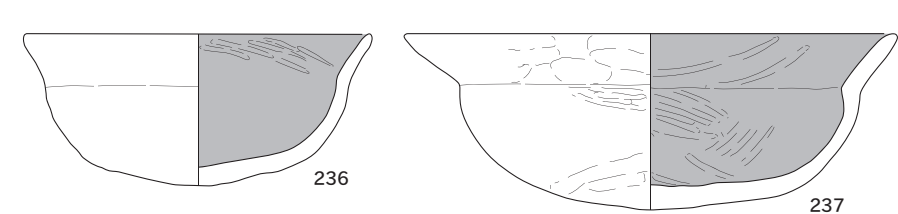
■ 黒色処理

0 15cm (1:3)

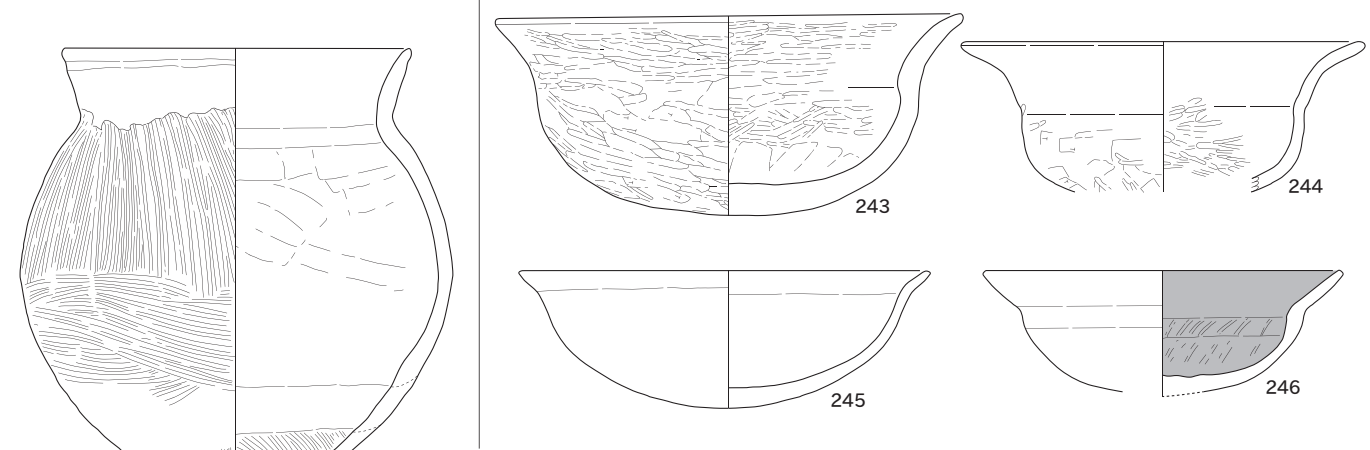
遺構外 (Ⅹ層上位)



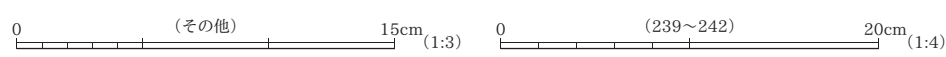
遺構外 (Ⅹ層下位)



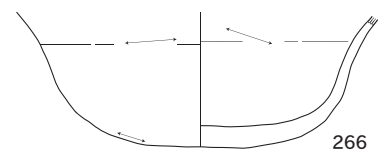
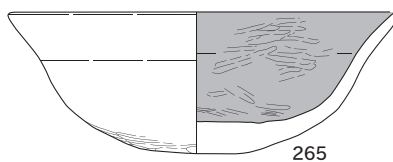
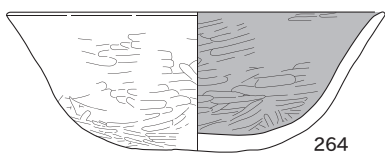
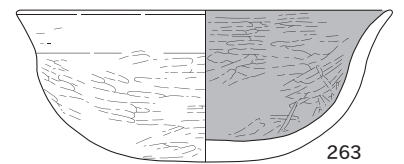
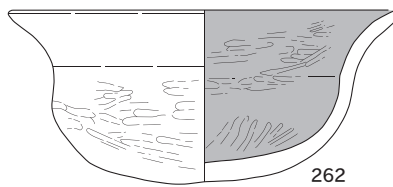
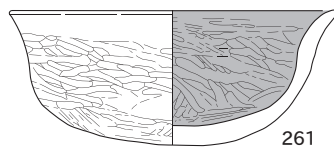
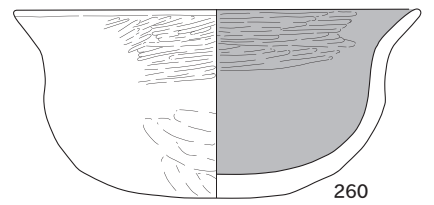
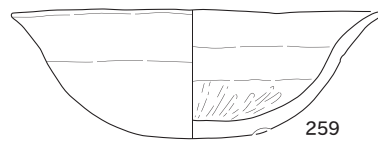
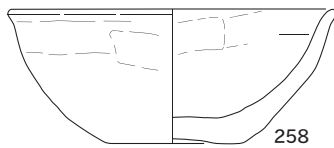
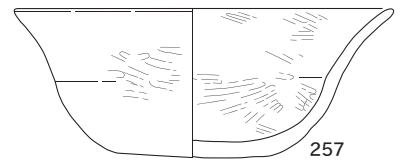
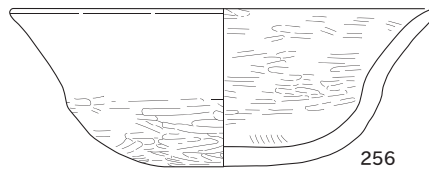
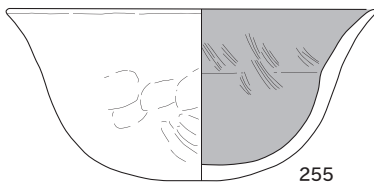
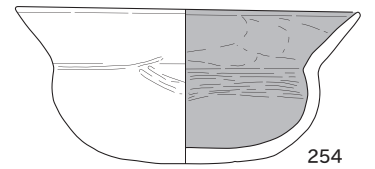
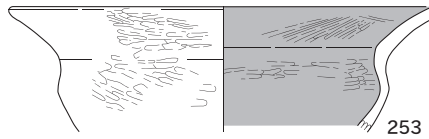
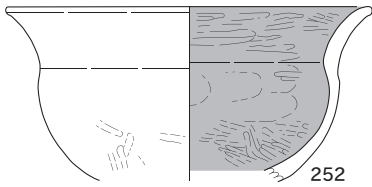
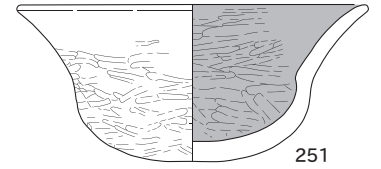
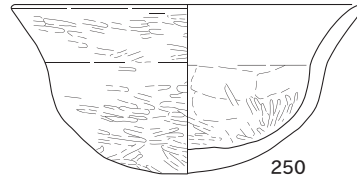

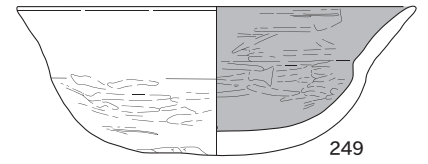
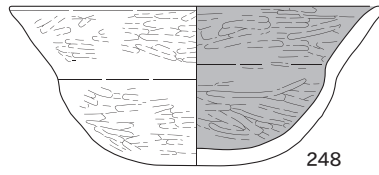
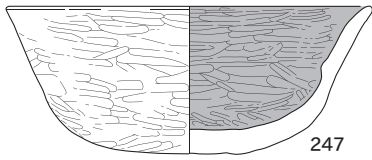
遺構外 (Ⅹ層一括)



■ 黒色処理



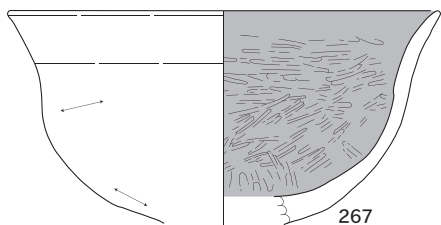
遺構外 (Ⅹ層一括)



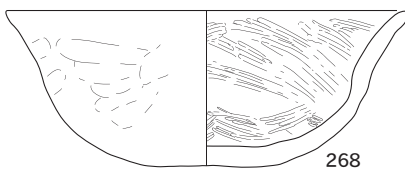
■ 黑色処理

0 15cm (1:3)

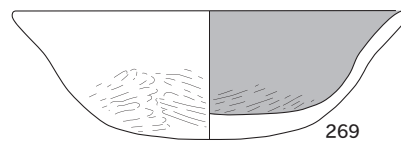
遺構外 (区層一括)



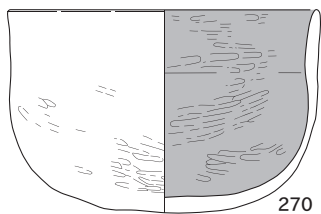
267




268



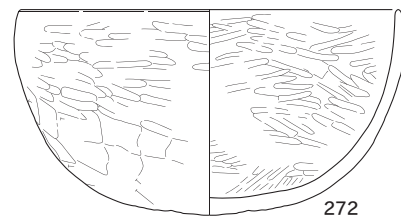
269



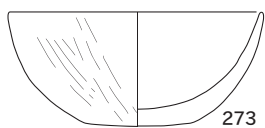
270



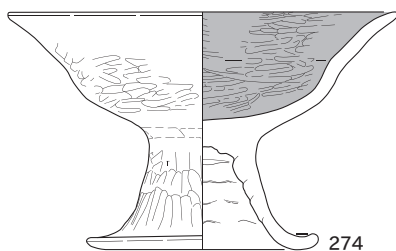
271



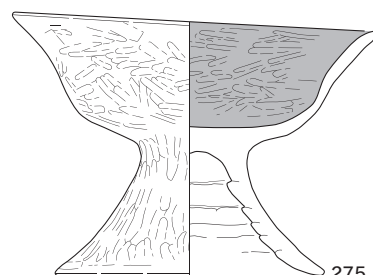
272



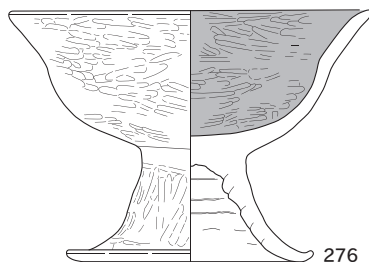
273



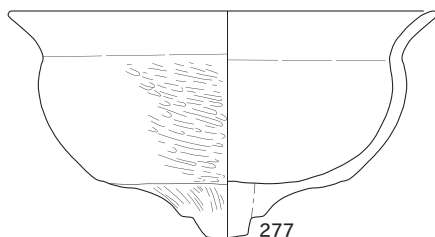
274



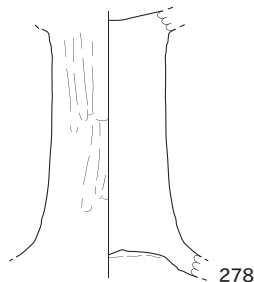
275



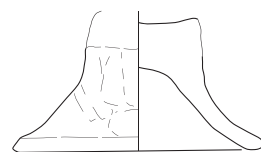
276



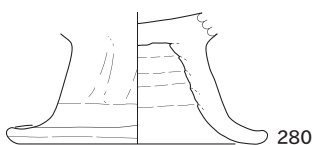
277



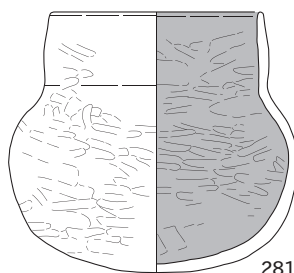
278



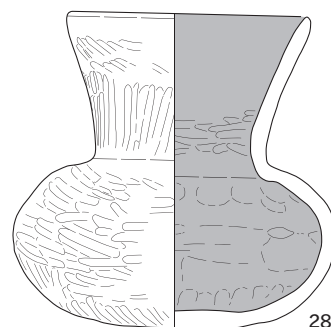
279



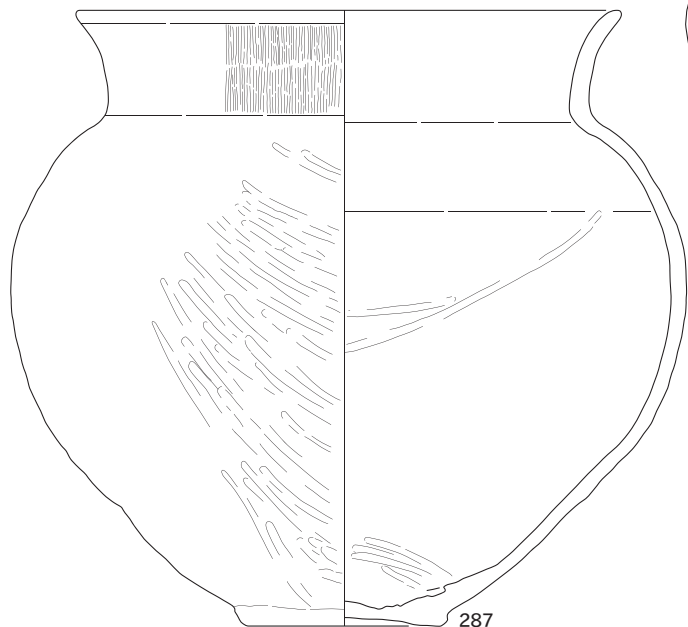
280



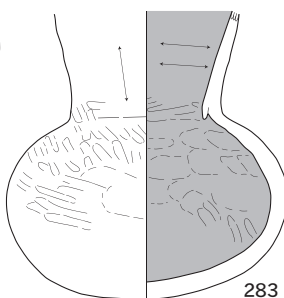
281



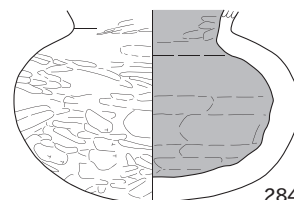
282



287



283

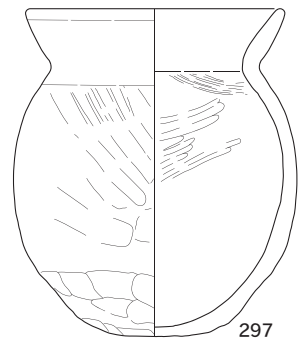
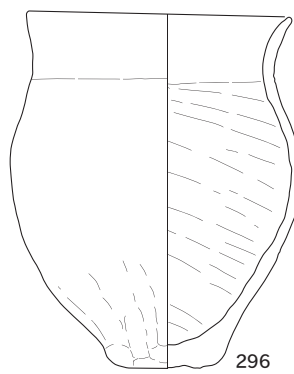
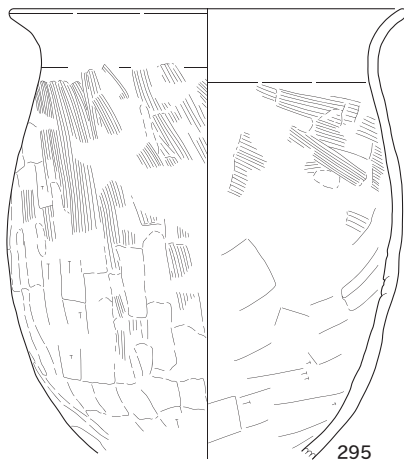
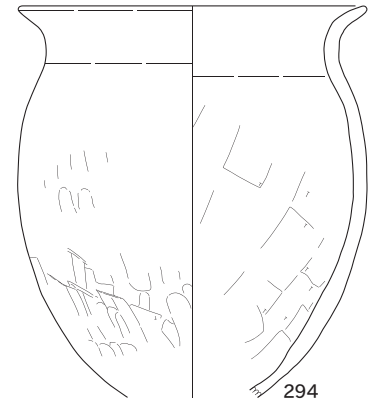
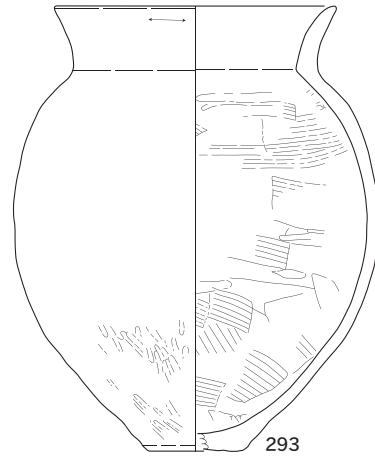
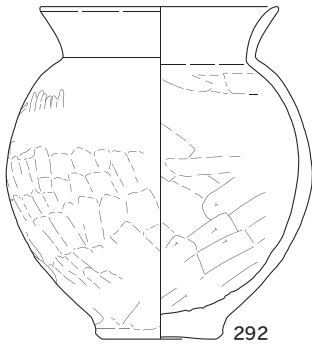
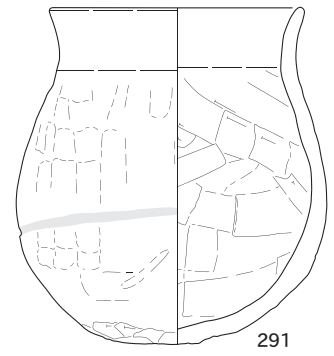
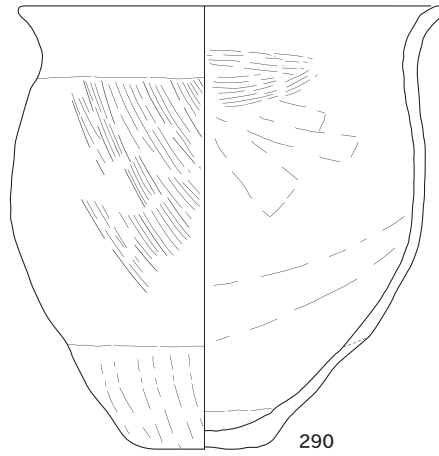
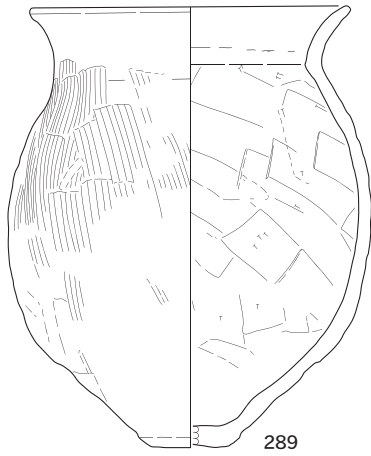
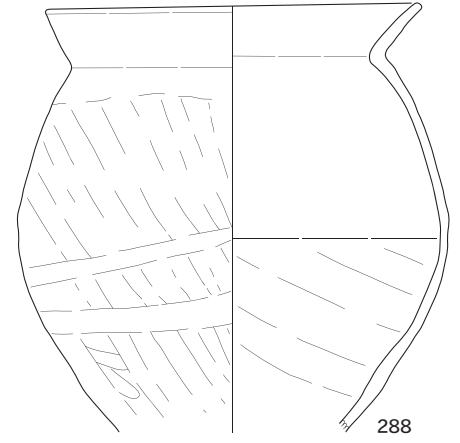
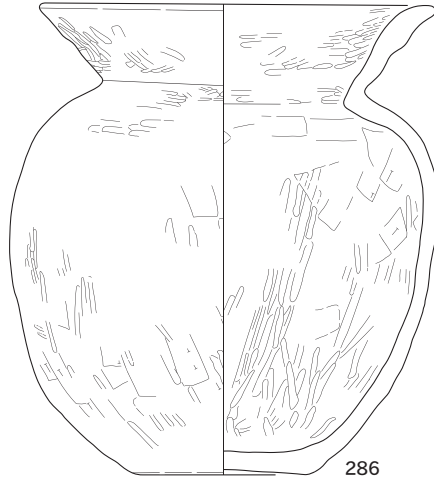
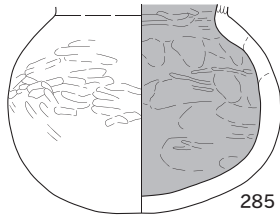


284

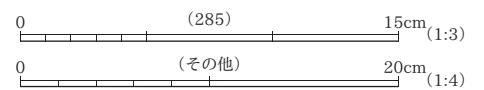
■ 黑色処理

0 15cm (1:3)

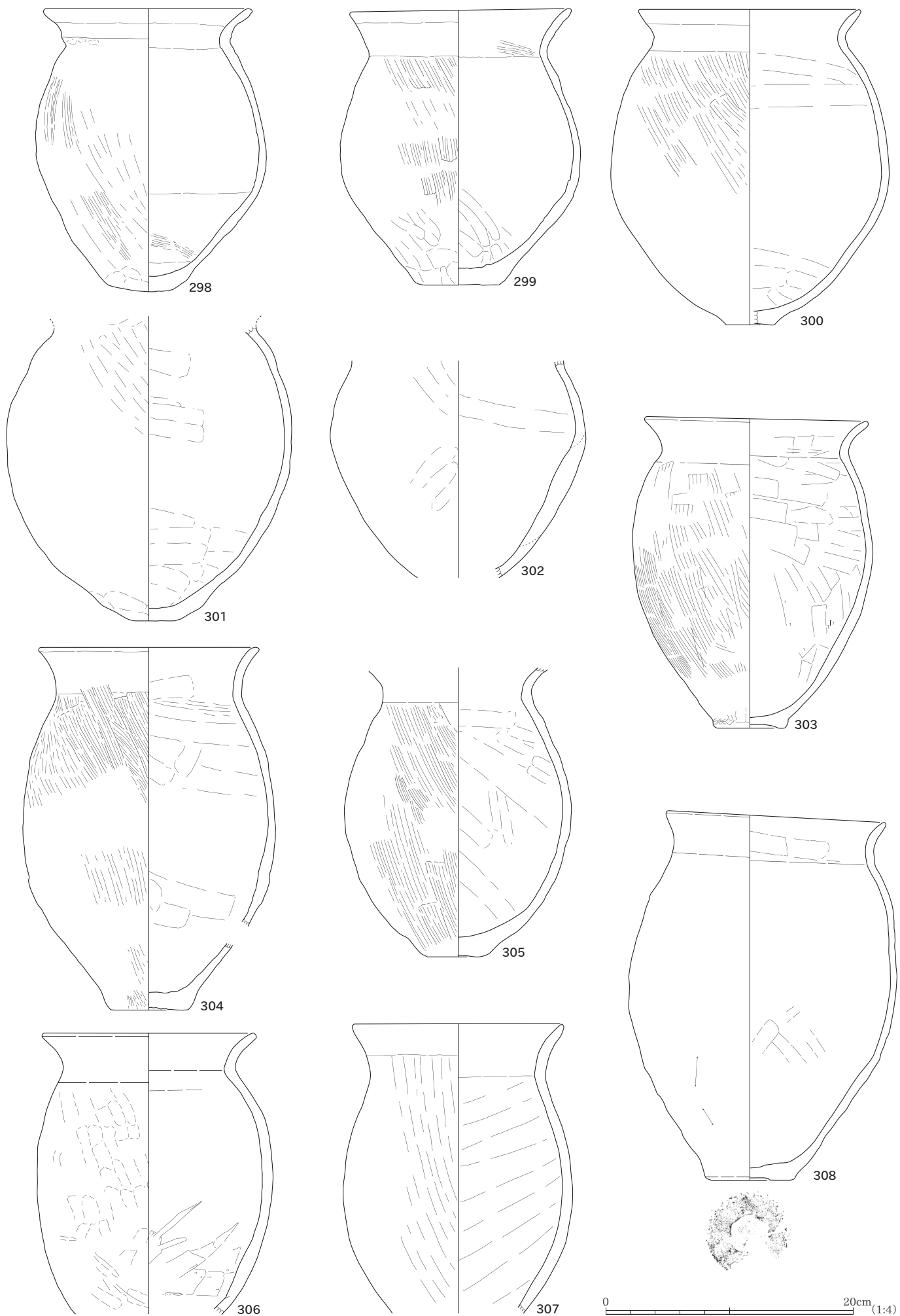
遺構外 (区層一括)



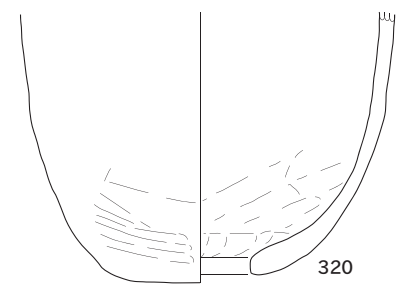
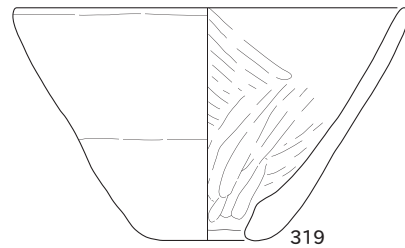
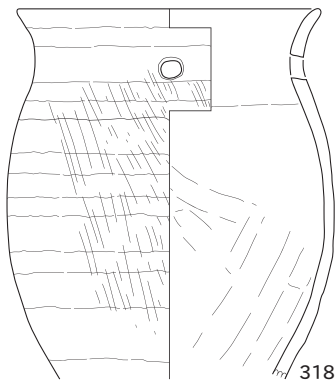

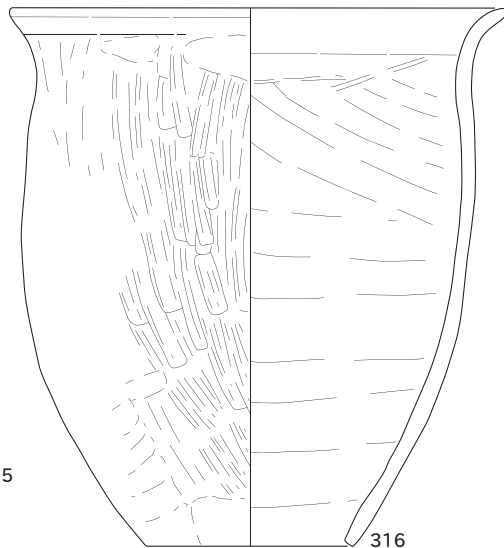
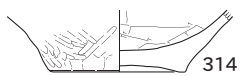
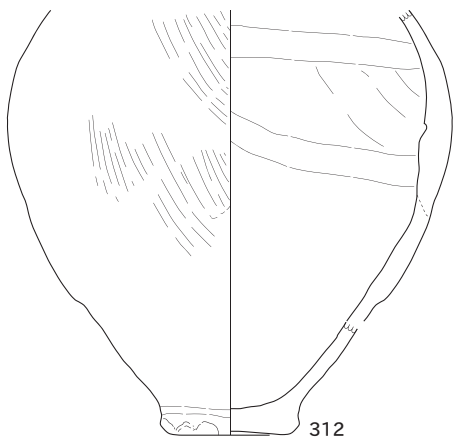
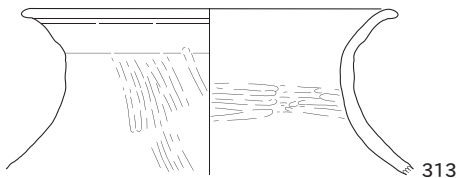
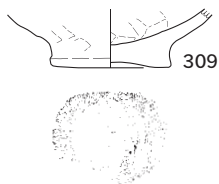
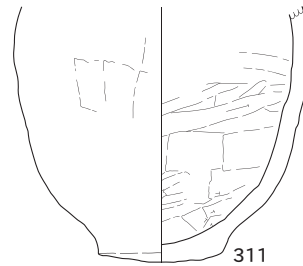
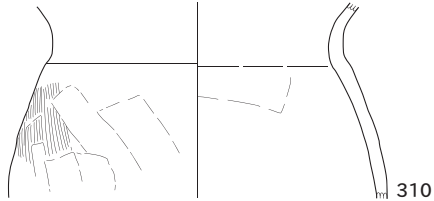
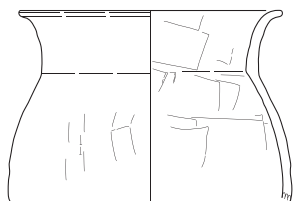
■ 黒色処理



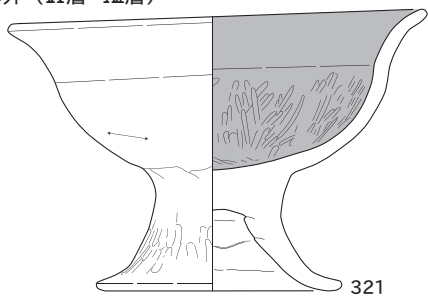
遺構外(区層一括)



遺構外 (Ⅹ層一括)



遺構外 (Ⅹ層・Ⅺ層)



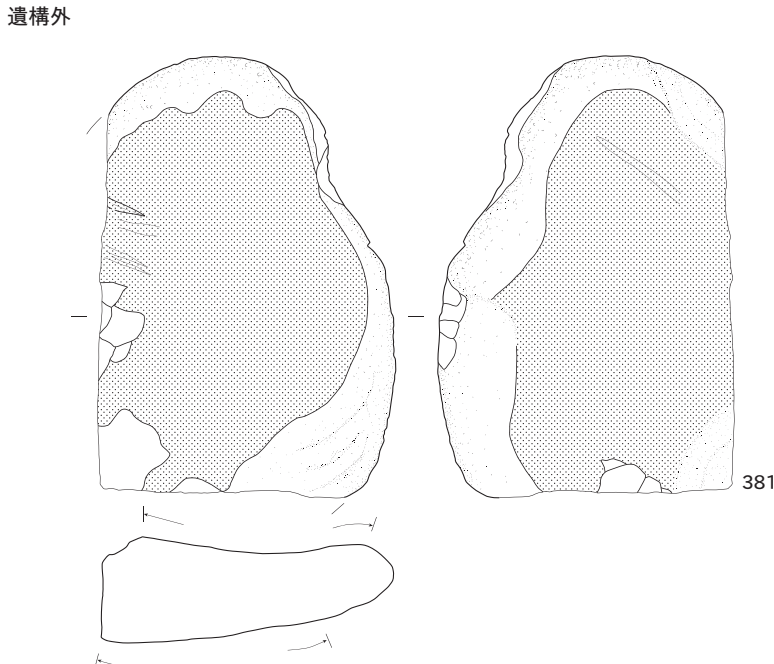
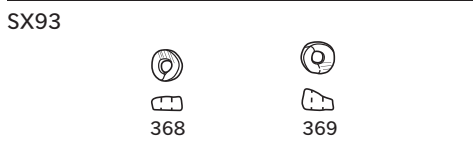
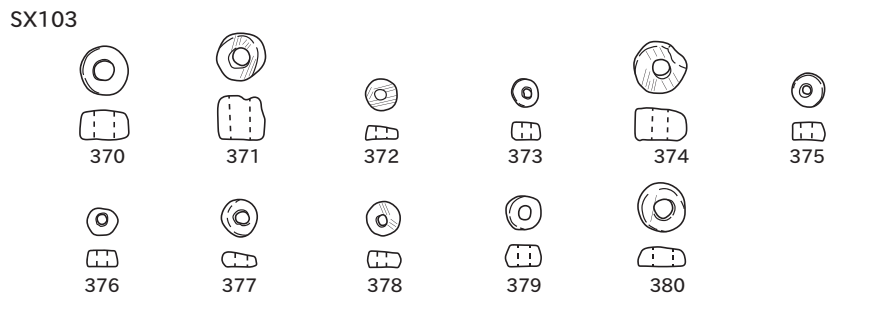
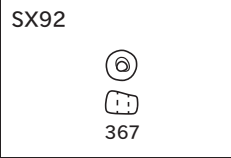
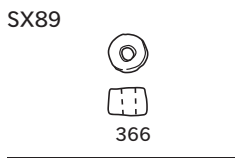
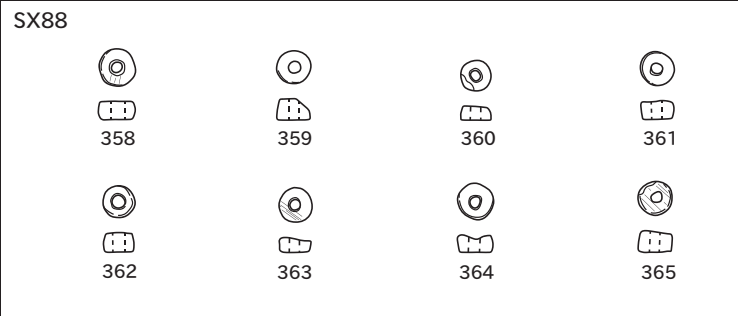
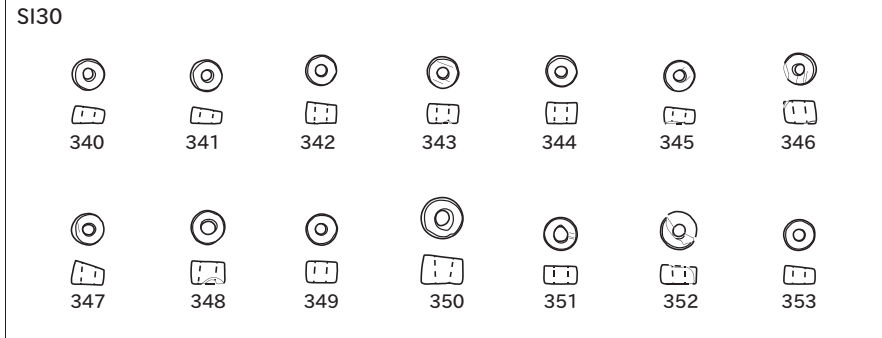
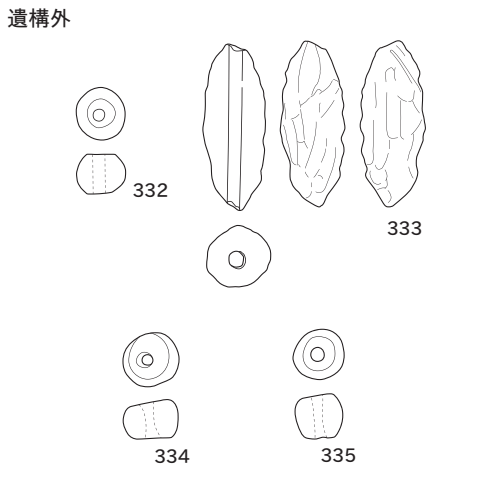
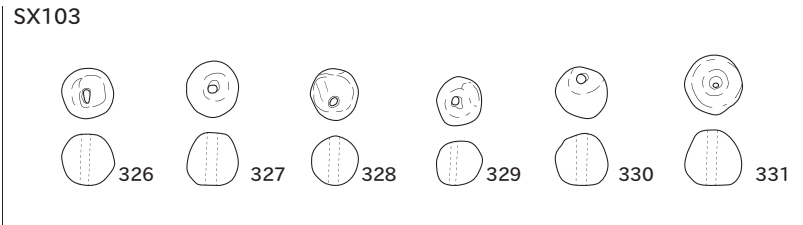
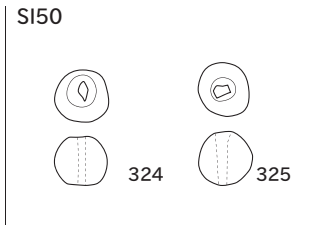
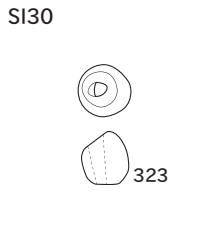
遺構外 (Ⅻ層・砂礫層)



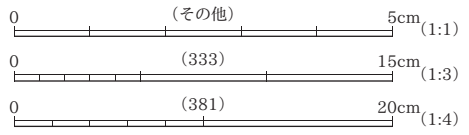
■ 黒色処理

0 (319~322) 15cm (1:3)

0 (その他) 20cm (1:4)



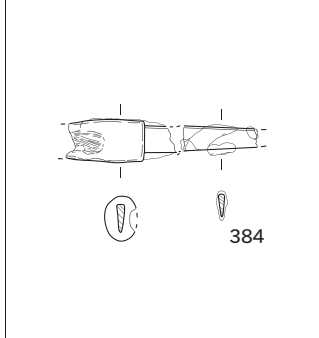
磨面



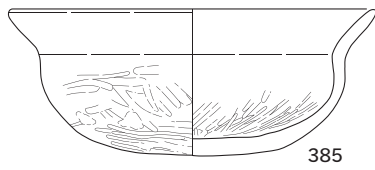
遺構外



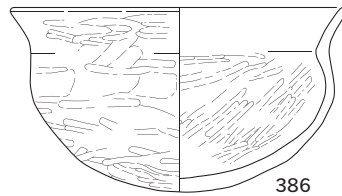
遺構外



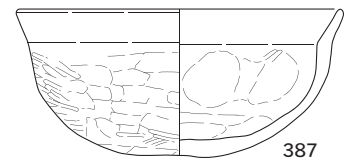


SX17



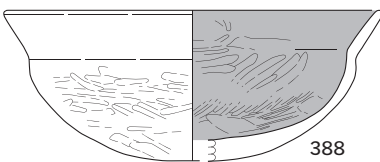
385



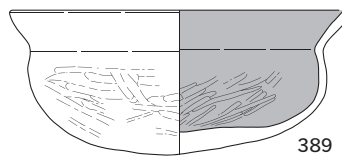
386



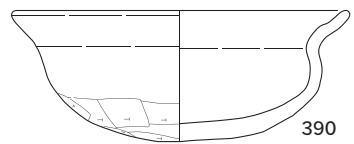
387



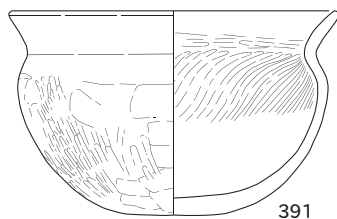
388



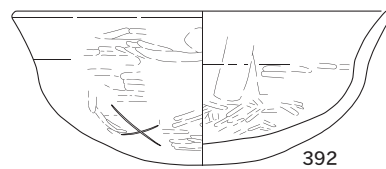
389



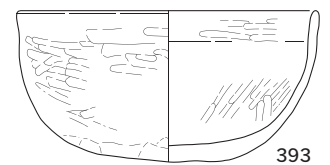
390




391



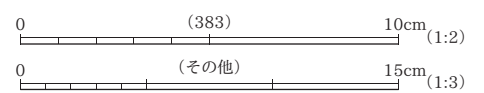
392




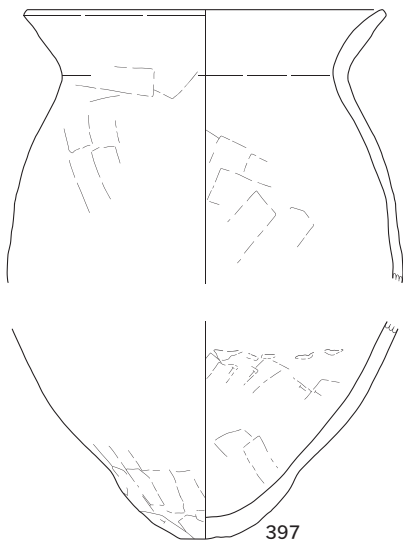
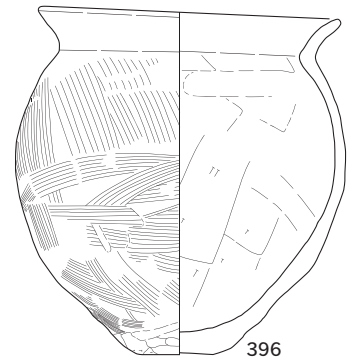
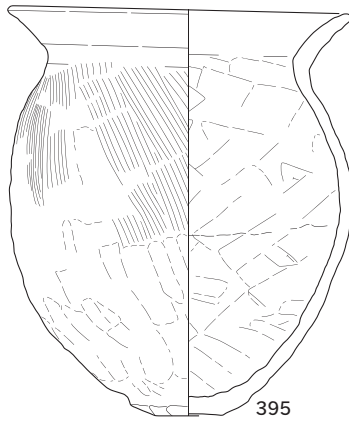
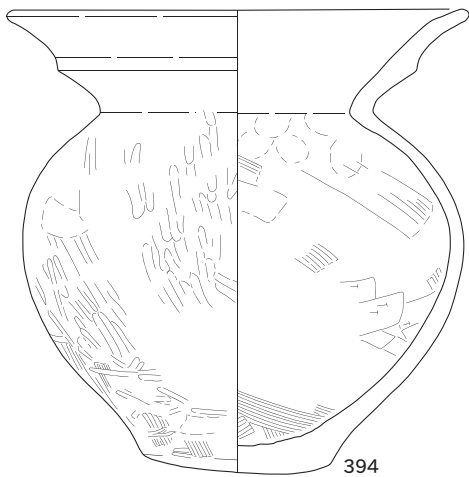
393



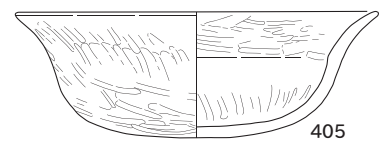
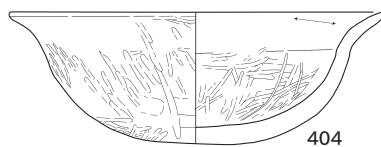
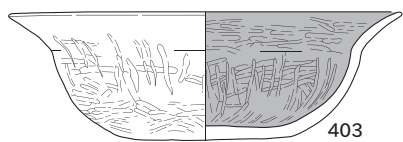
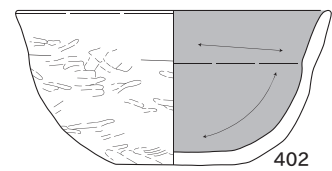
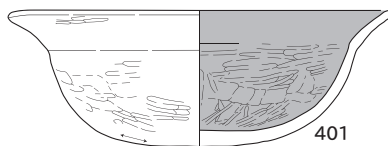
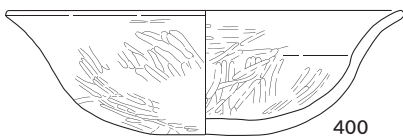
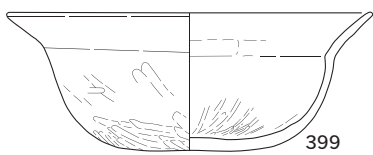
■ 黒色処理



SX17



SX27



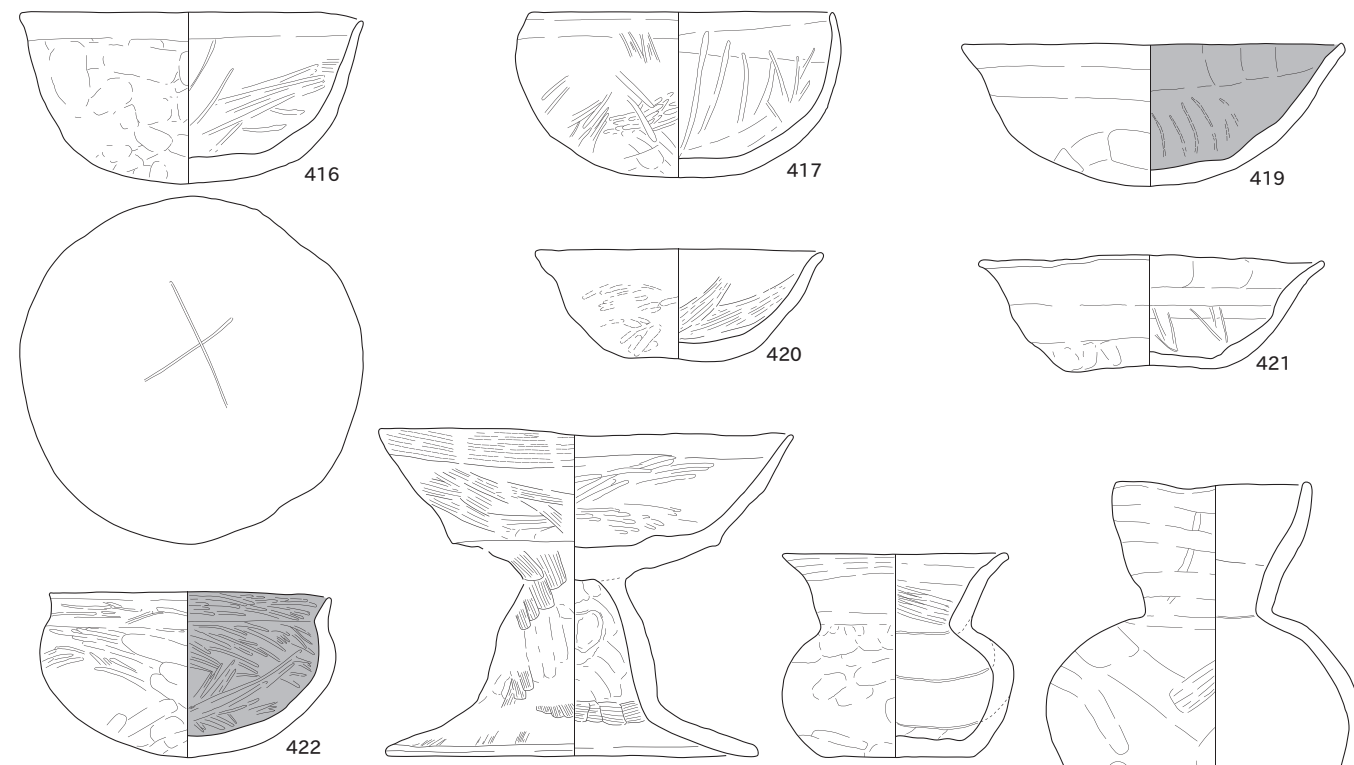
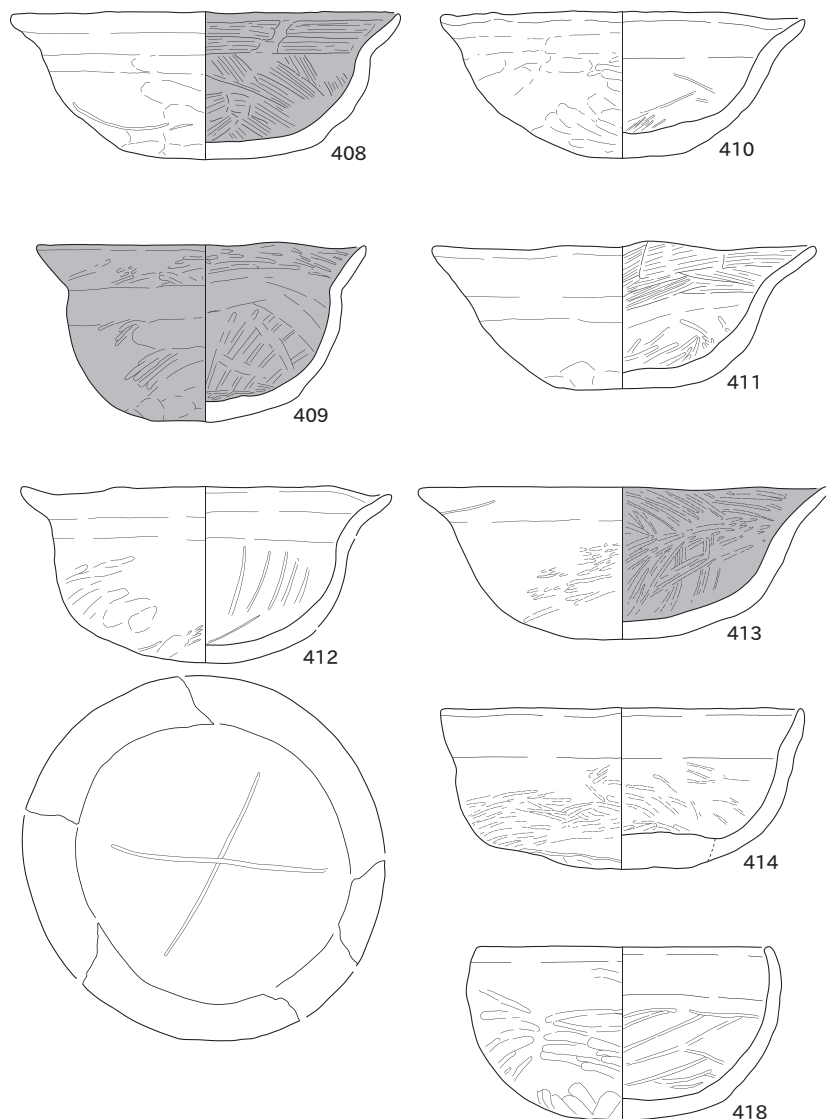
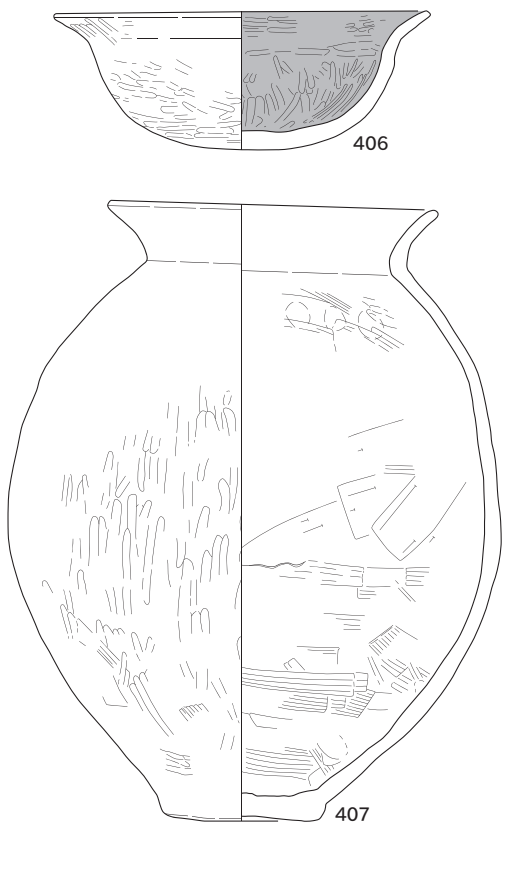
■ 黒色処理

0 (その他) 15cm (1:3)

0 (395~398) 20cm (1:4)

SX27

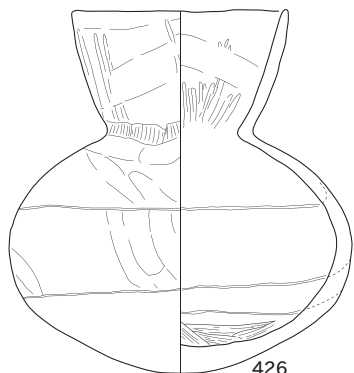
SX79



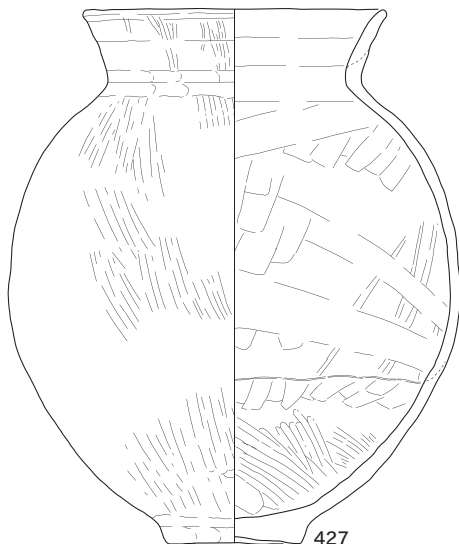
0 (407) 20cm (1:4)
 0 (その他) 15cm (1:3)

■ 黒色処理

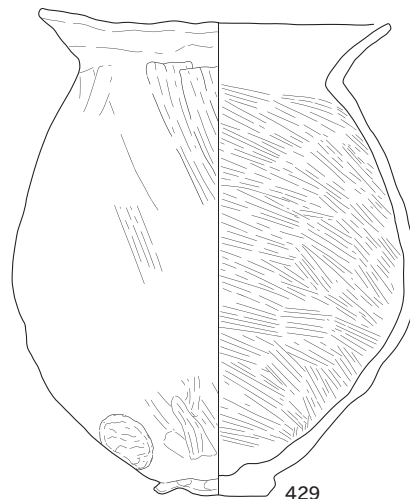
SX79



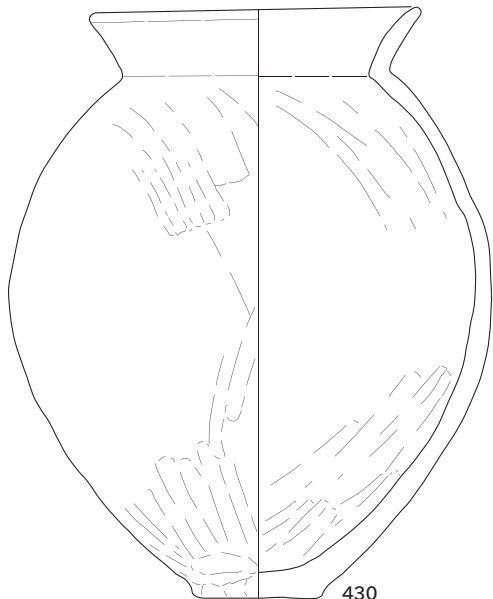
426



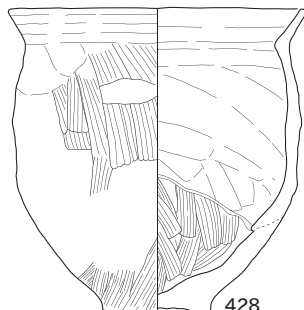
427



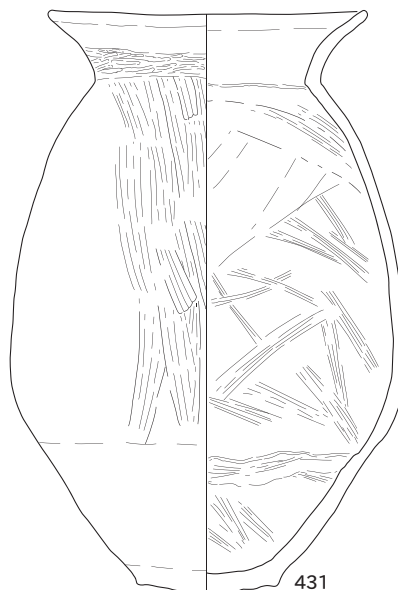
429



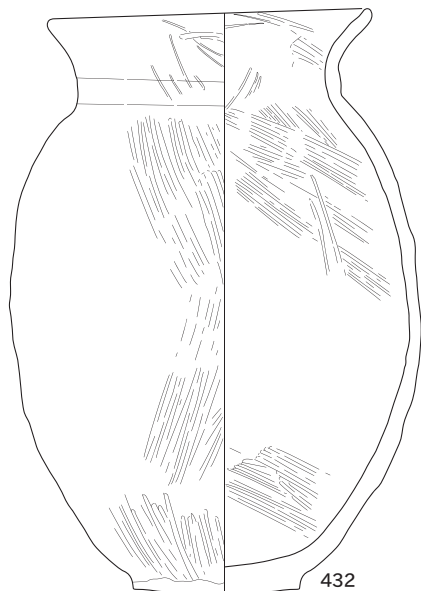
430



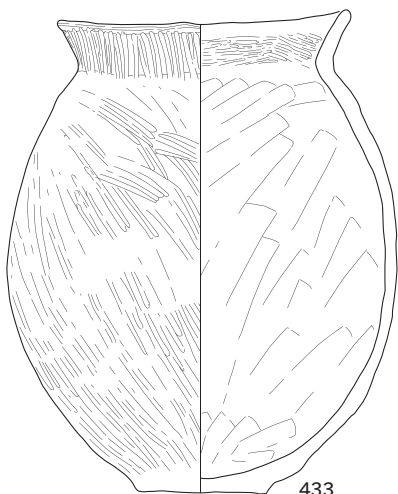
428



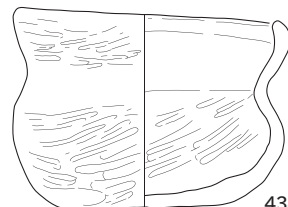
431



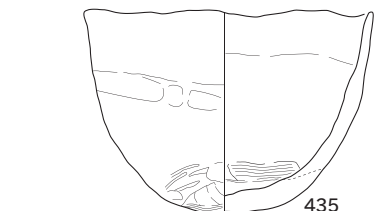

432



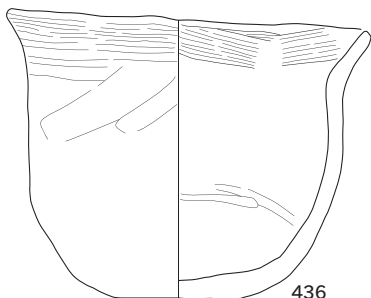
433



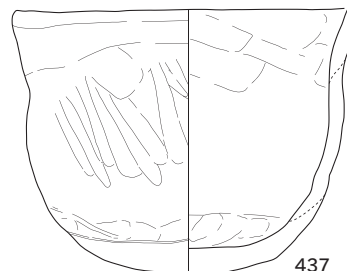
434



435



436

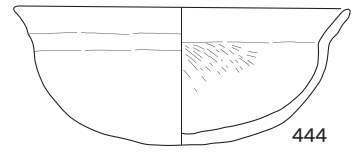
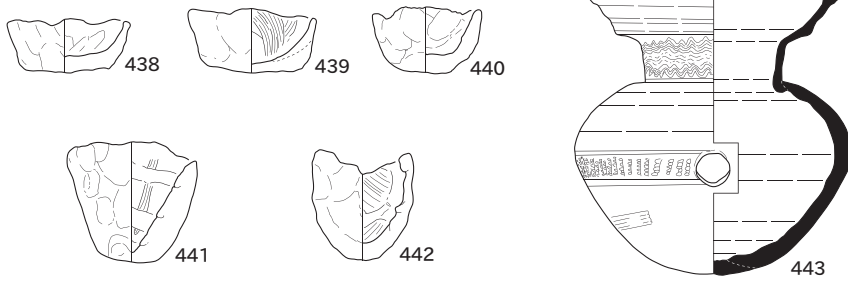


437

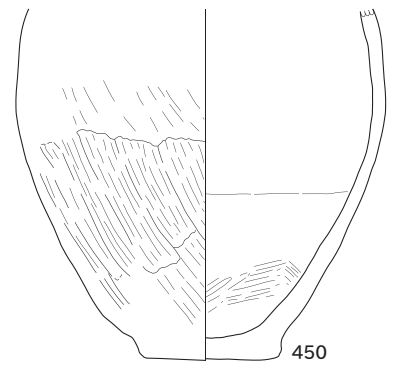
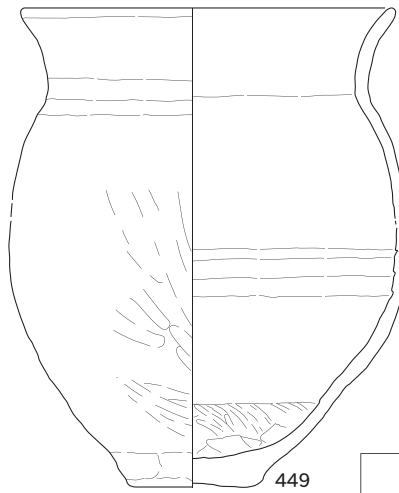
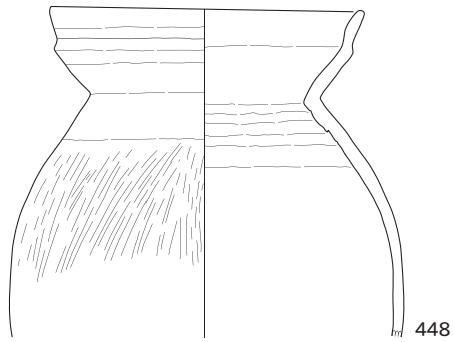
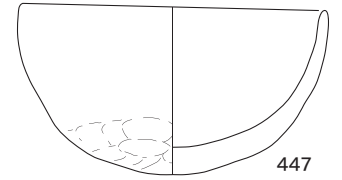
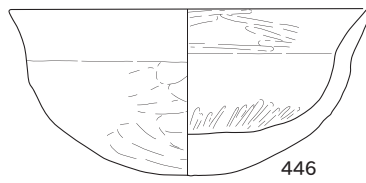
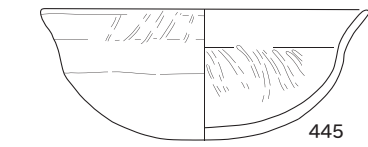
0 (427~433) 20cm (1:4)

0 (その他) 15cm (1:3)

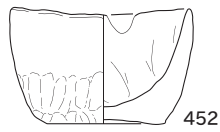
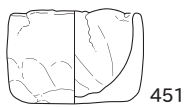
SX79



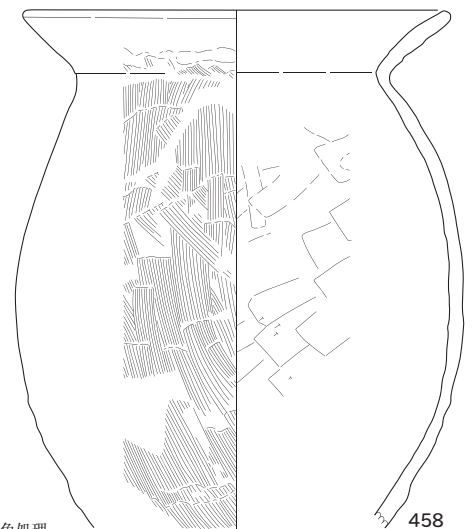

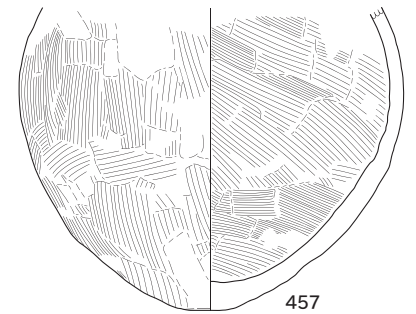
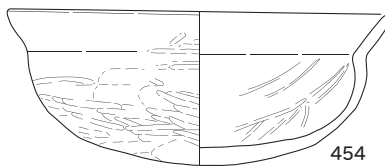
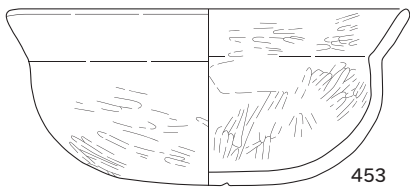
SX147



SX182



SX183

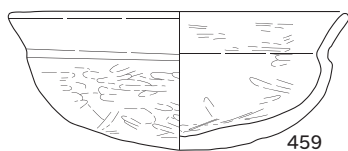


0 (その他) 15cm (1:3)

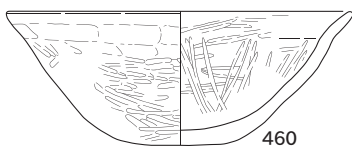
0 (448~450・457・458) 20cm (1:4)

■ 黒色処理

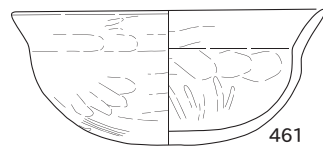
遺構外



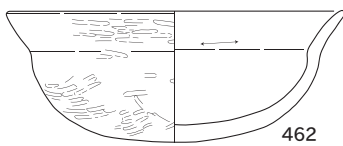
459



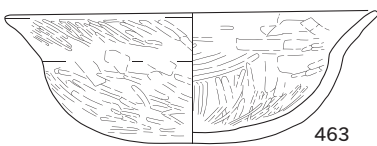
460



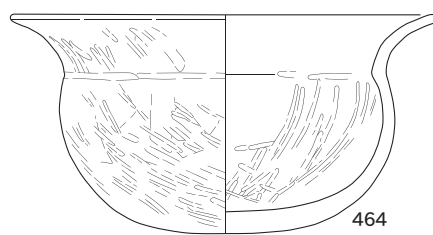
461



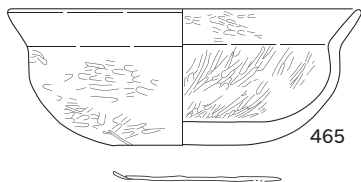
462



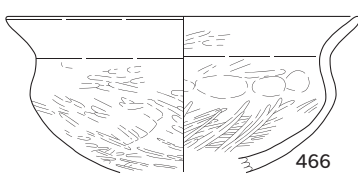
463



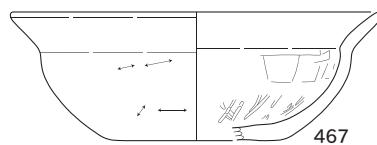
464



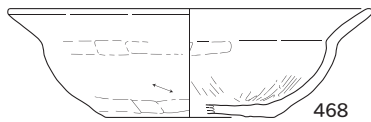
465



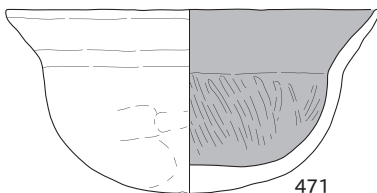
466



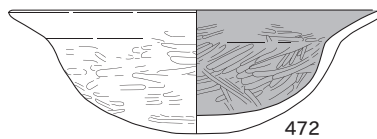
467



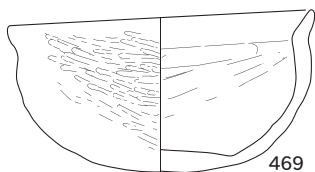
468



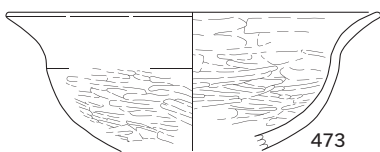
471



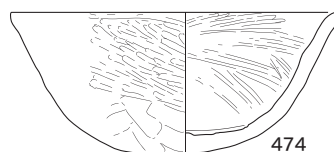
472



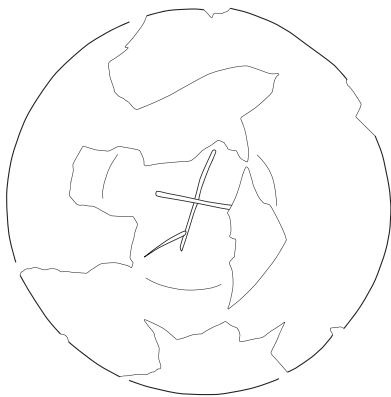
469



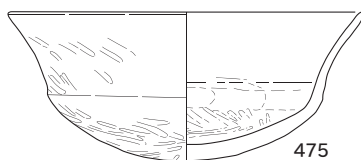
473



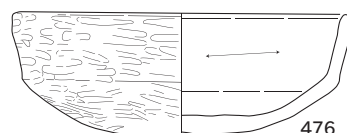
474



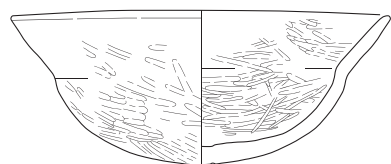
470




475



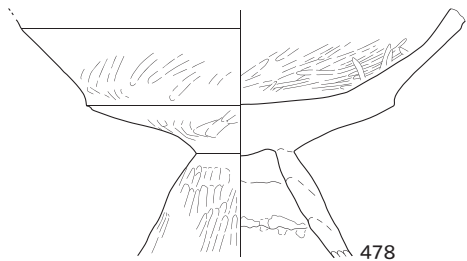
476



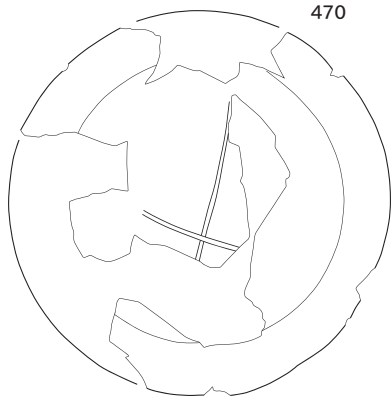
470



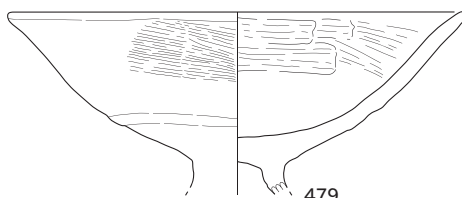
477



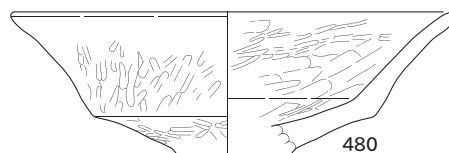
478



470



479

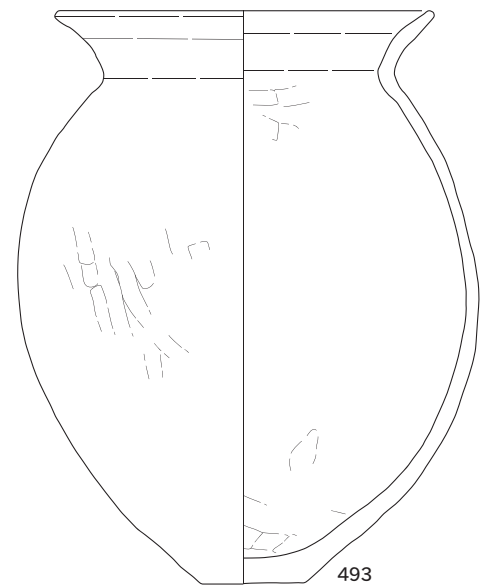
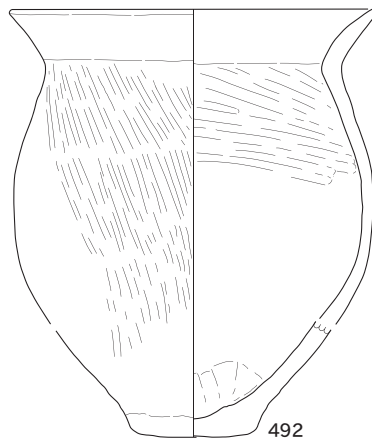
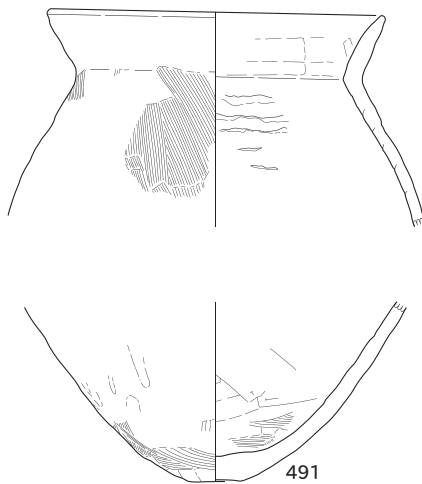
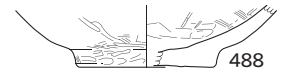
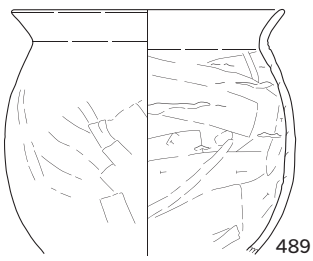
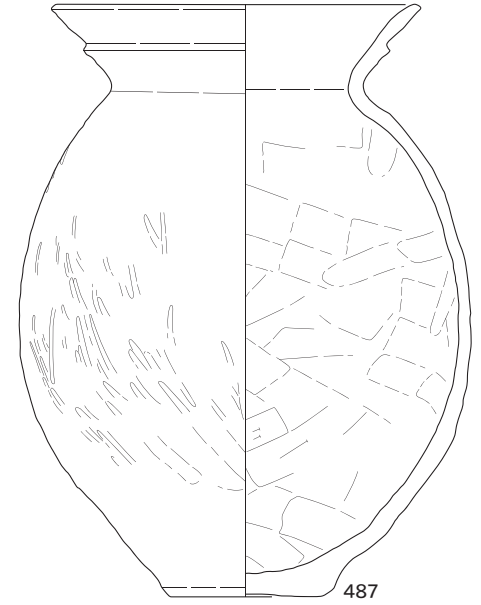
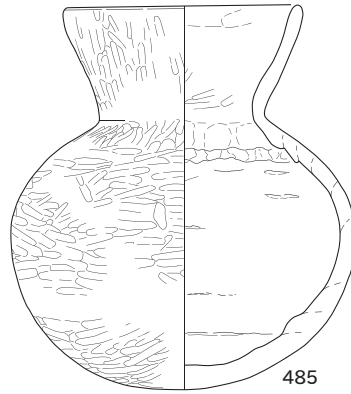
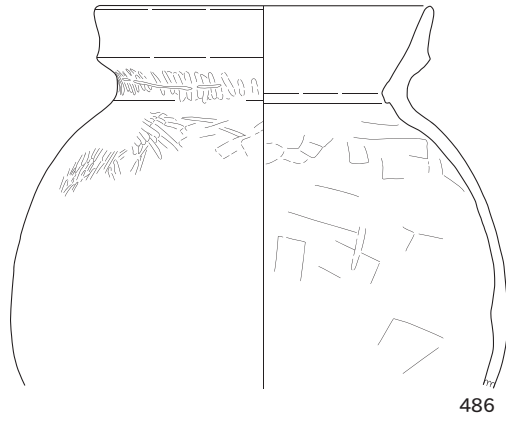
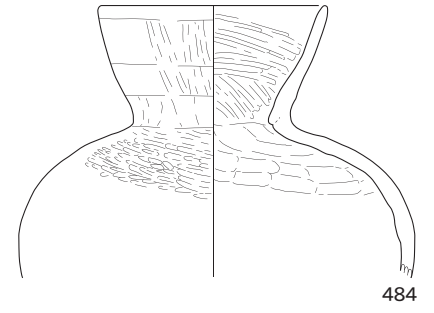
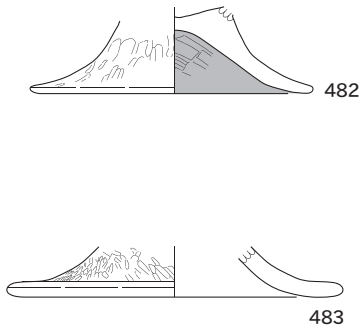
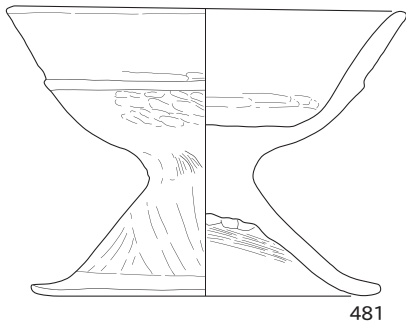


480

■ 黒色処理

0 15cm (1:3)

遺構外

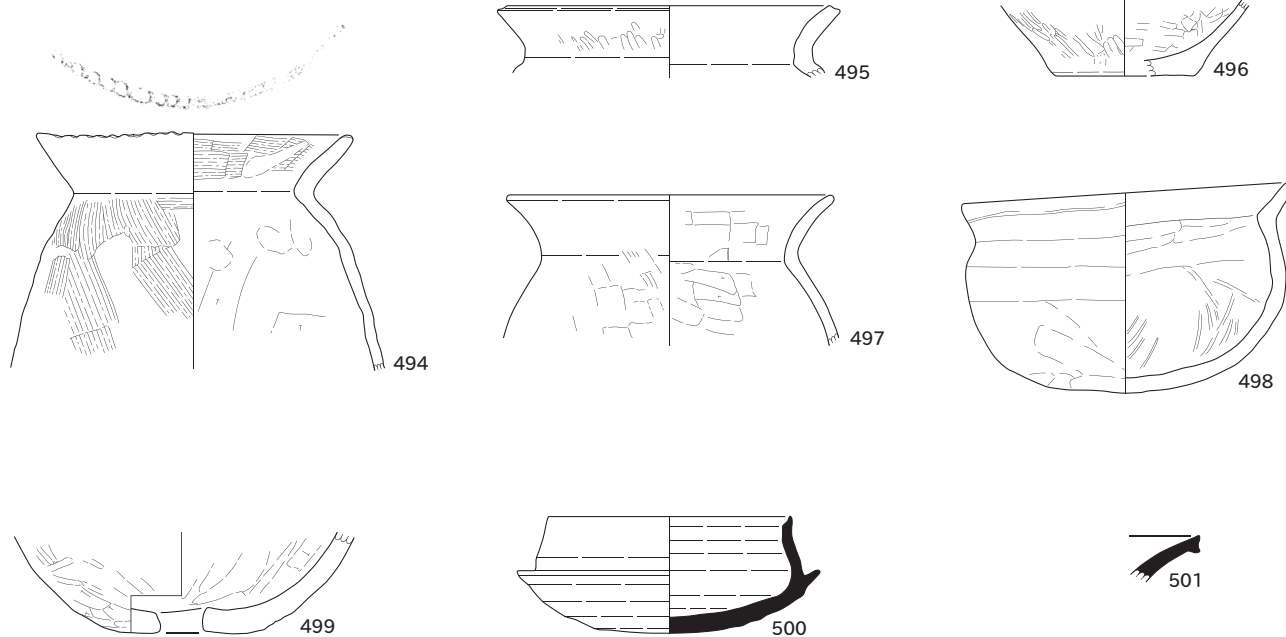


■ 黒色処理


0 (その他) 15cm (1:3)

0 (486~493) 20cm (1:4)

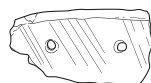
遺構外



SX17



SX79



567



568



569



570



571



572



573



574



575



576



577



578



579



580



581



582



583



584



585



586



587



588



589



590



591



592



593



594



595



596



597



598



599



600



601



602



603



604



605



606



607



608



609



610



611



612



613



614



615



616



617



618



619



620



621



622



623



624



625



626



627



628



629



630



631



632



633



634



635



636



637



638



639



640



641



642



643



644



645



646



647



648



649



650



651



652



653



654



655



656



657



658



659



660



661



662



663



664



665



666



667




668



669



SX79

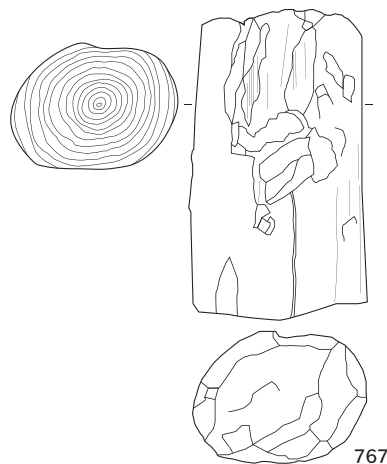
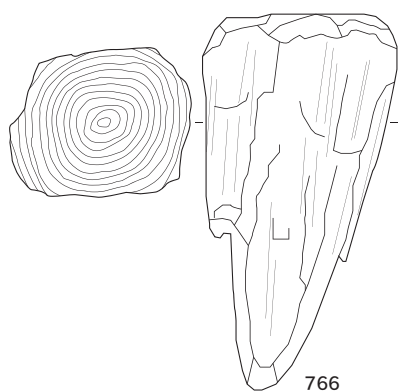


SX147



P84

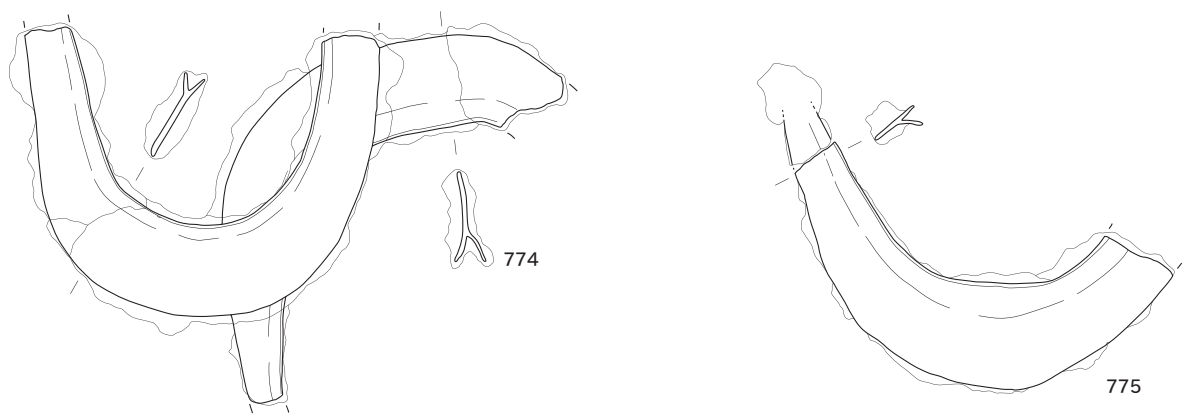
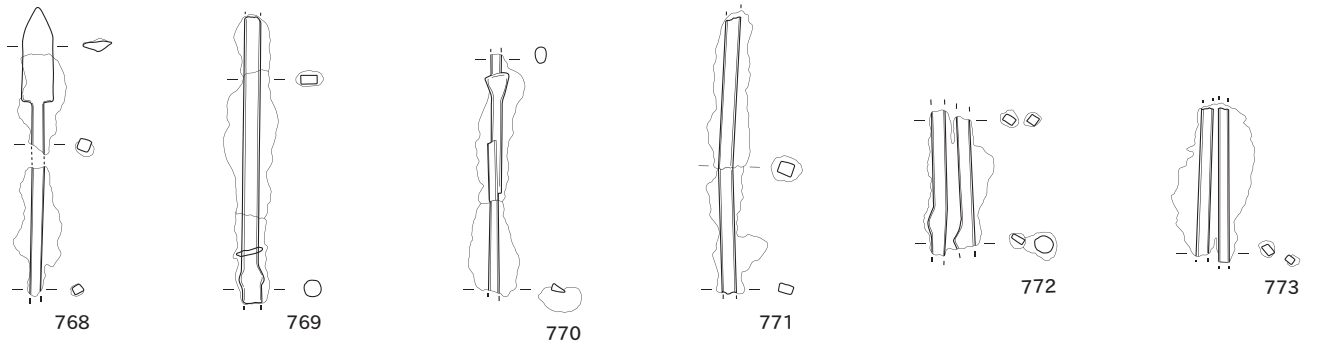
遺構外



0 (その他) 5cm (1:1)

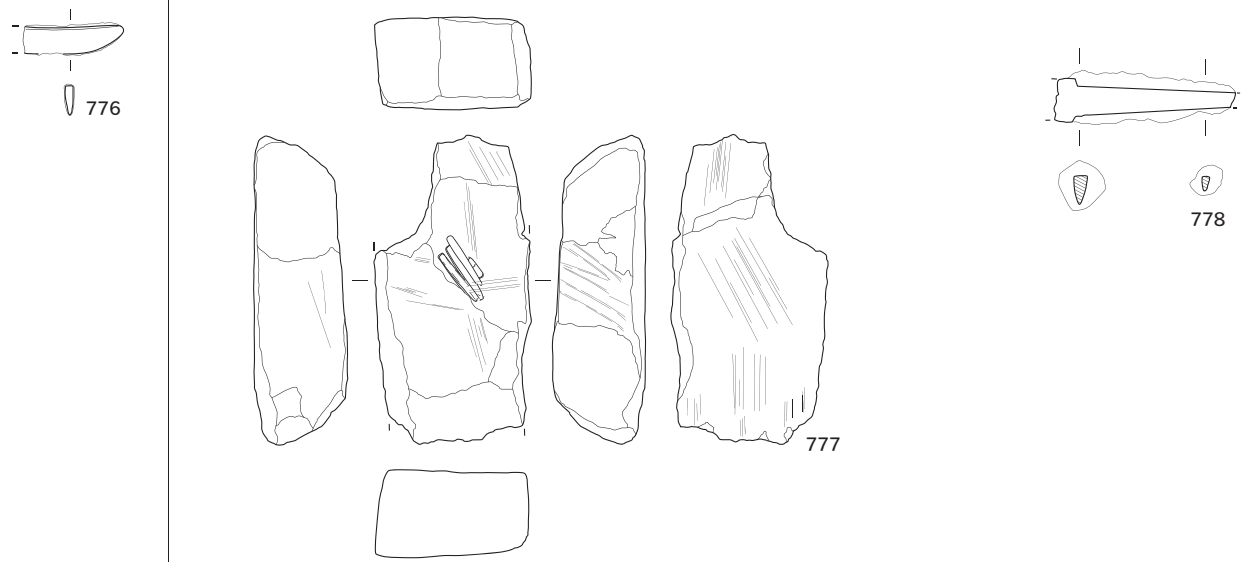
0 (766・767) 30cm (1:6)

SX27

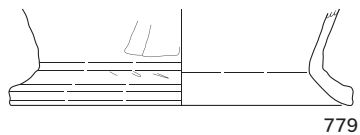


SX79

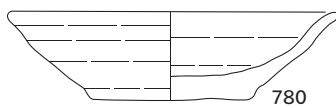
試掘トレンチ出土



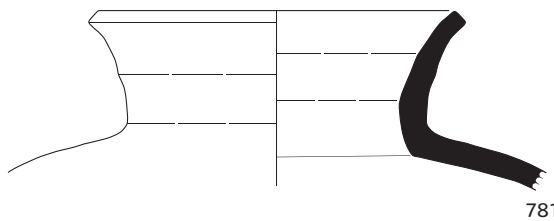
SI37



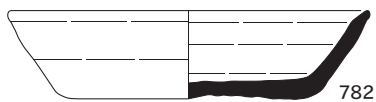
SK66



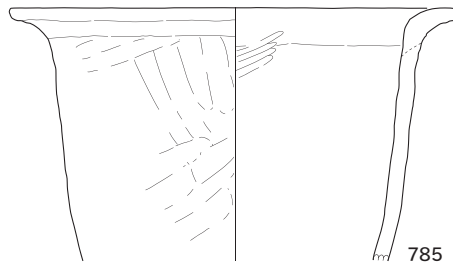
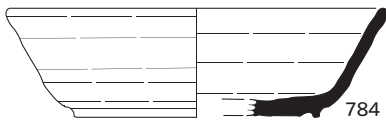
SR177



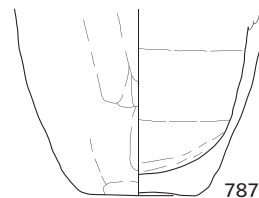
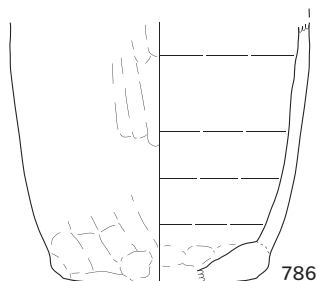
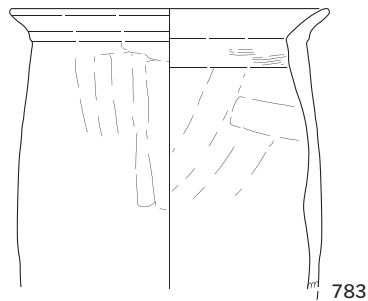
SX28



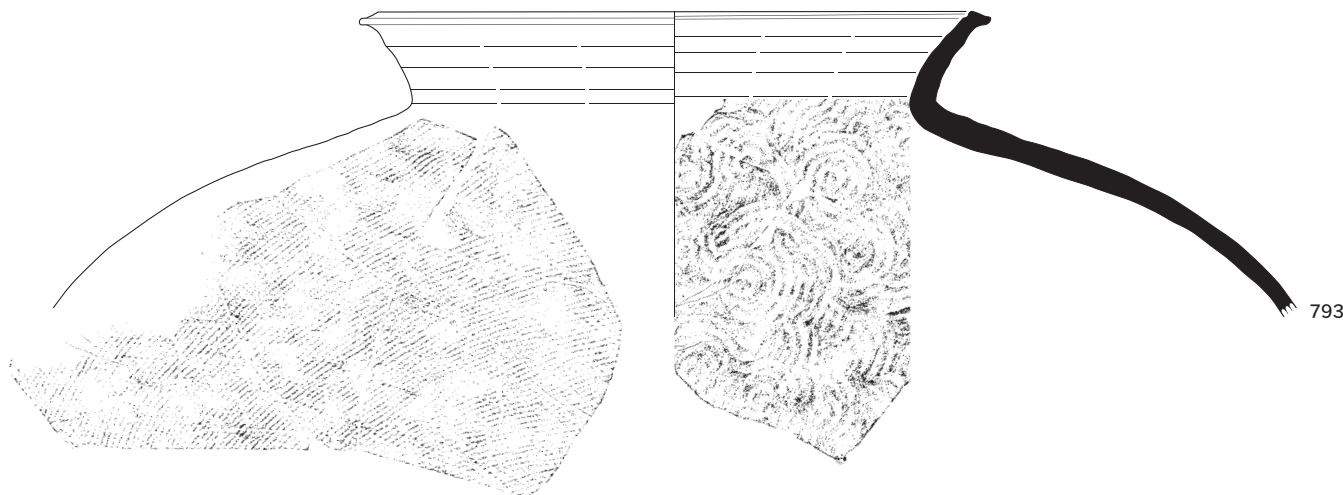

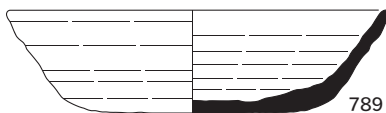
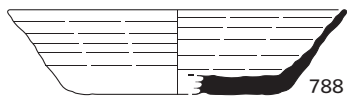
SX36



SX29




遺構外

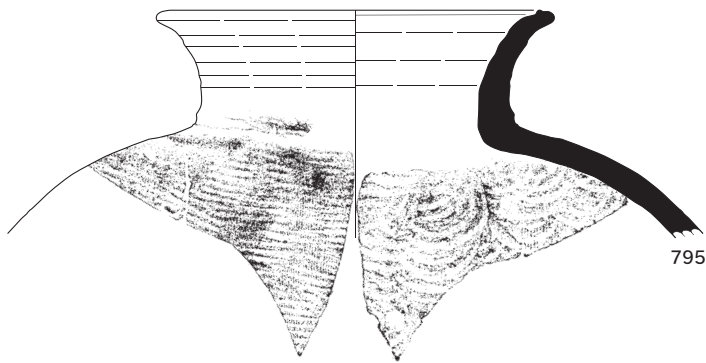


0 (その他) 15cm (1:3)
0 (779・781・783・785~787) 20cm (1:4)

遺構外



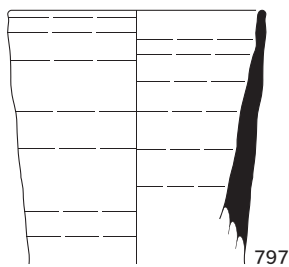
794



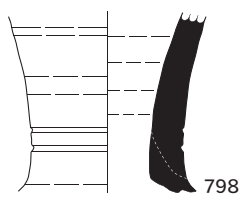
795



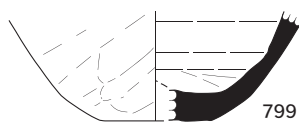
796




797



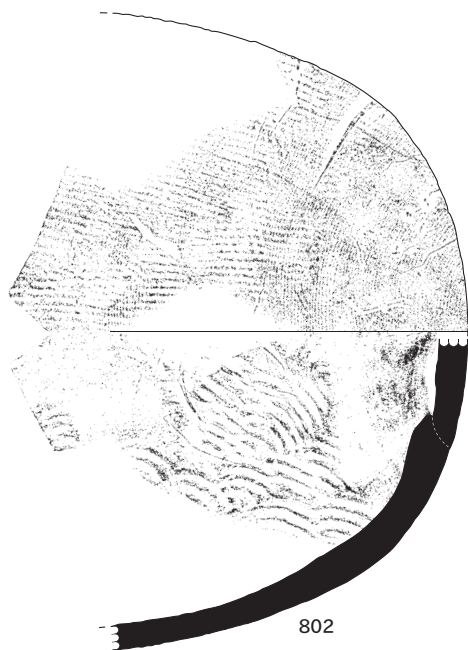
798



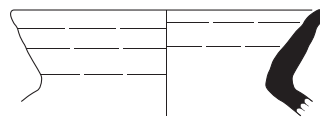
799



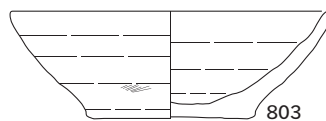
801



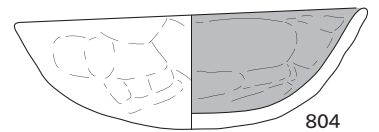
802



800



803



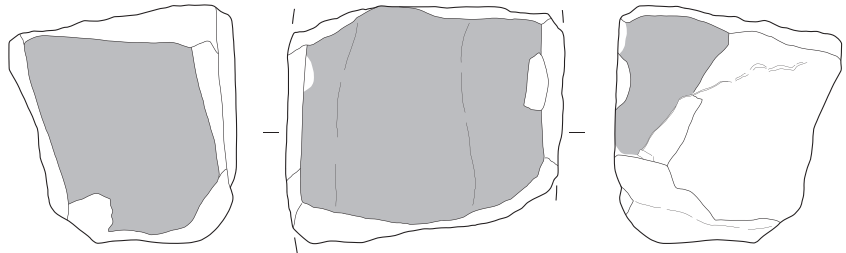
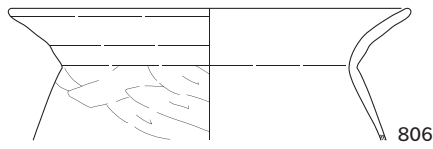
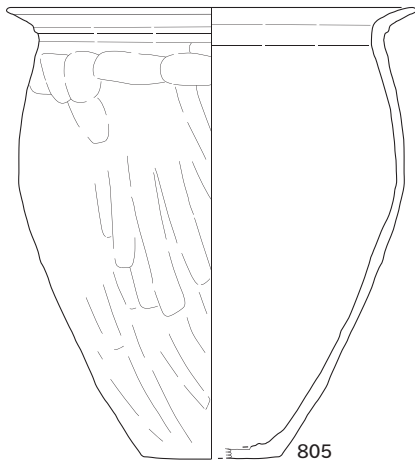
804



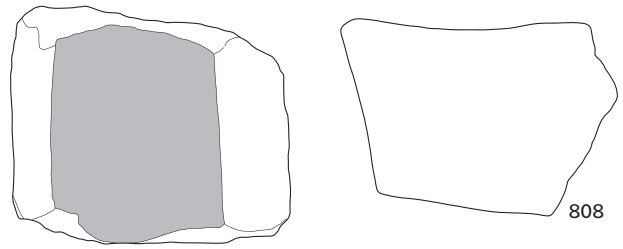
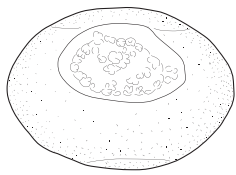
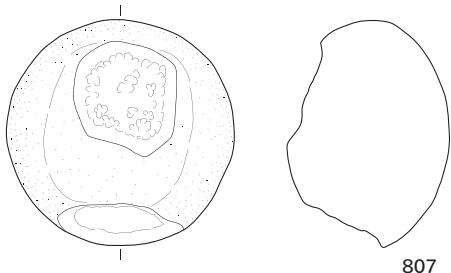
■ 黑色処理

0 15cm (1:3)

遺構外 (805・806・808)

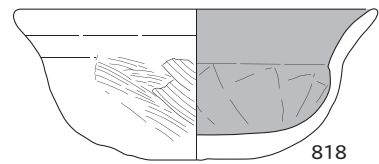
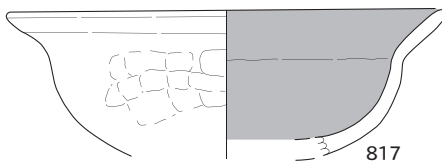
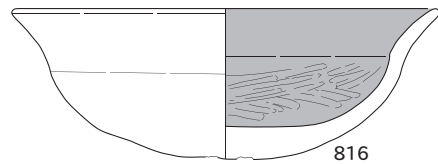
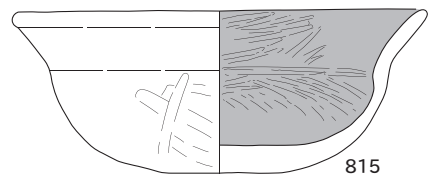
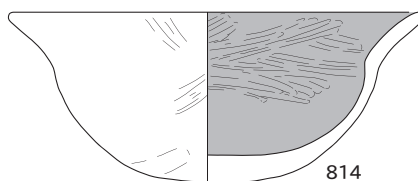
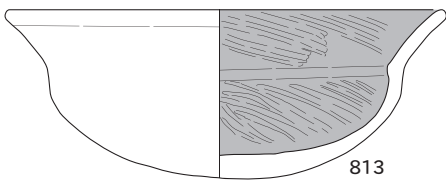
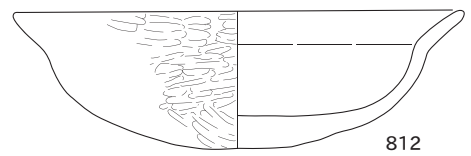
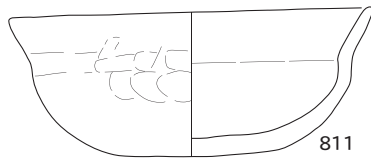
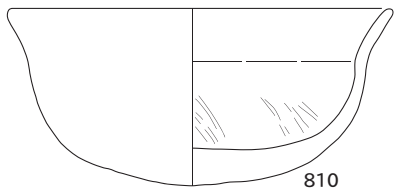
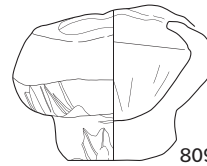
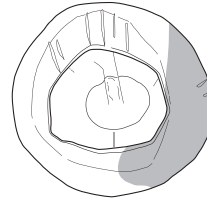


SX36



SR38

SK90

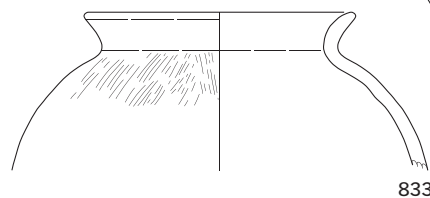
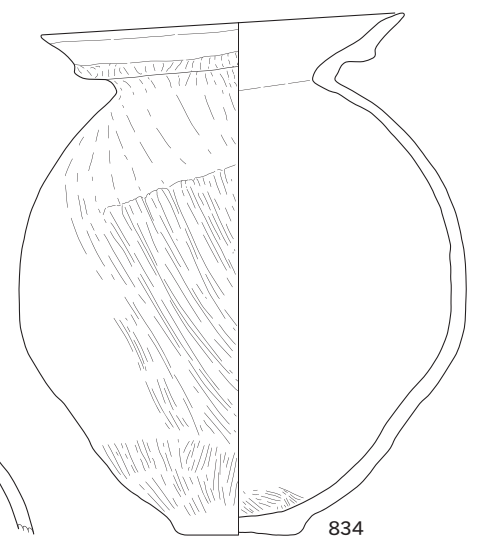
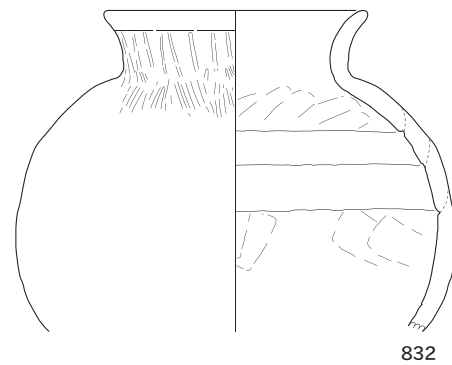
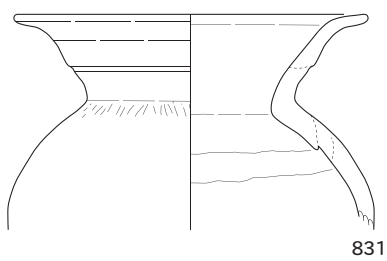
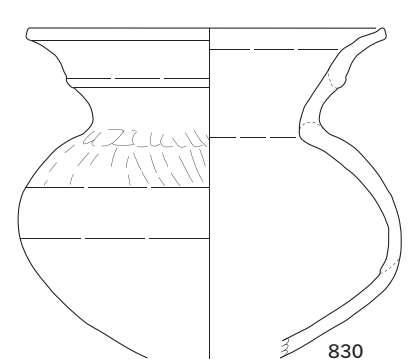
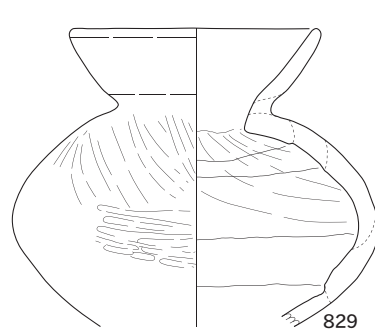
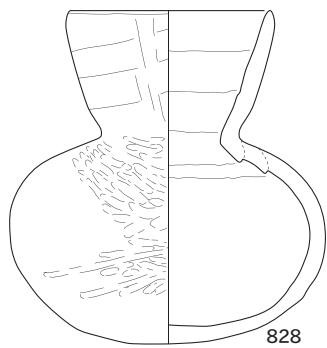
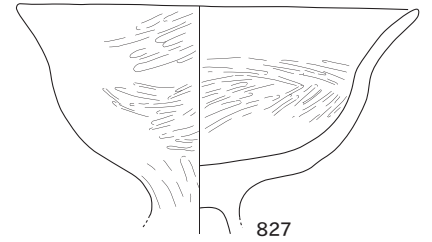
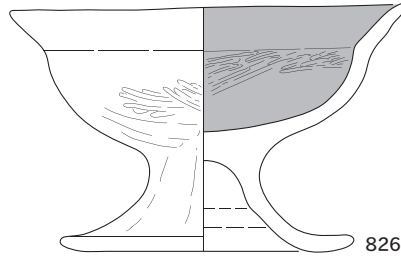
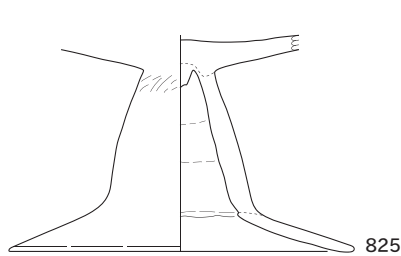
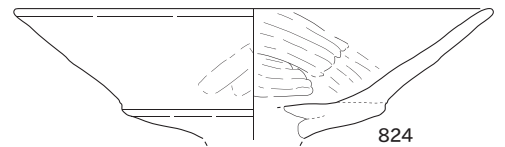
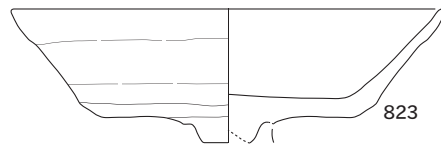
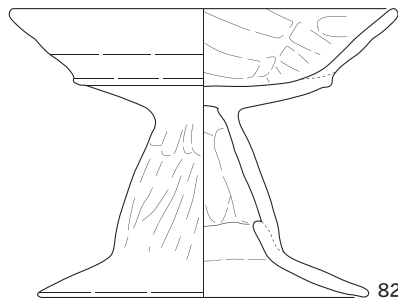
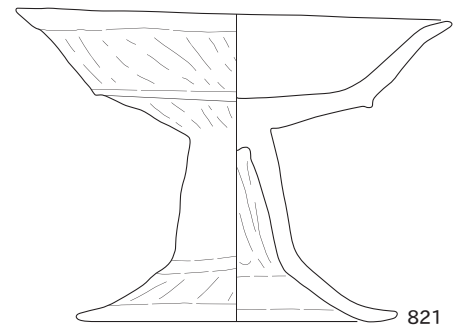
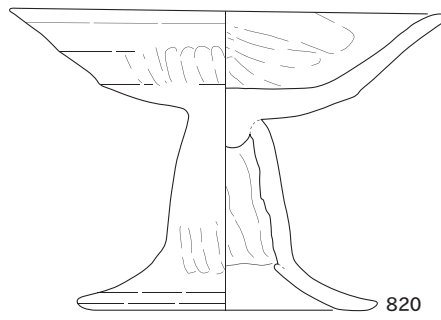
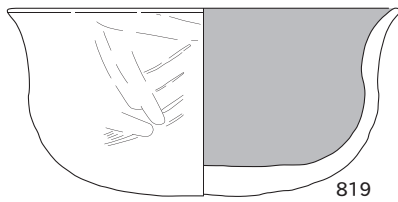


■ 黒色処理

0 (その他) 15cm (1:3)

0 (805・806) 20cm (1:4)

SR38

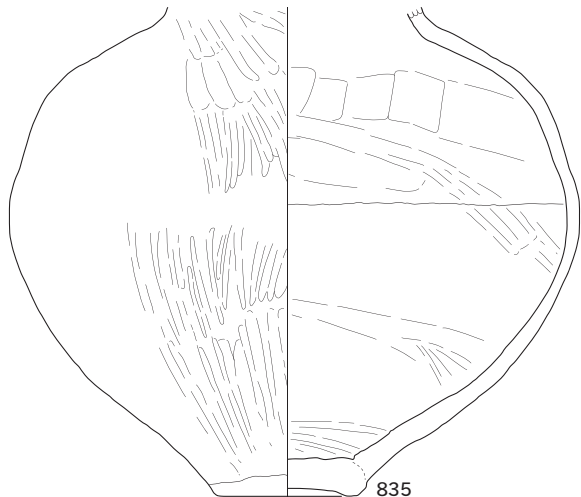


■ 黒色処理

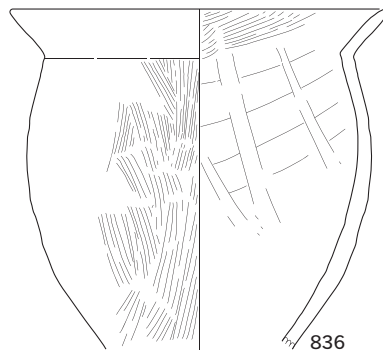
0 (832~834) 20cm (1:4)

0 (その他) 15cm (1:3)

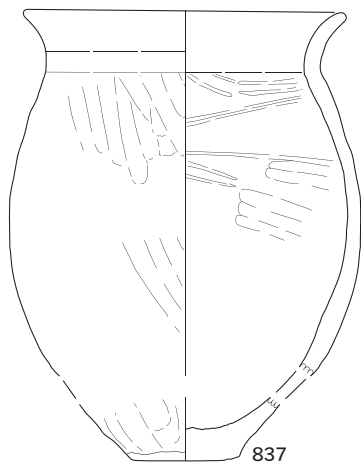
SR38



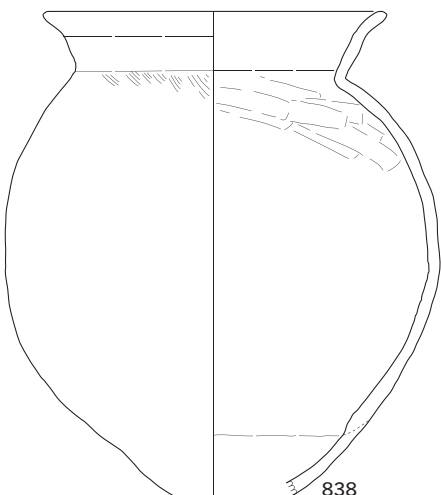
835



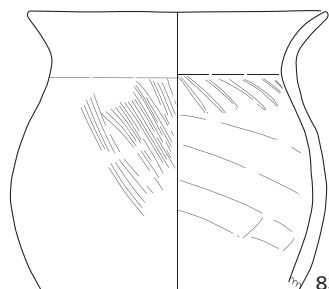
836



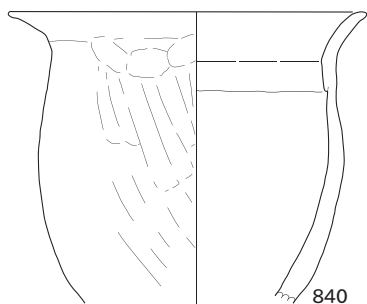
837



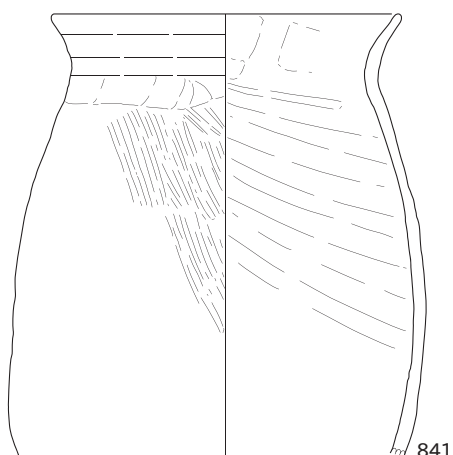
838



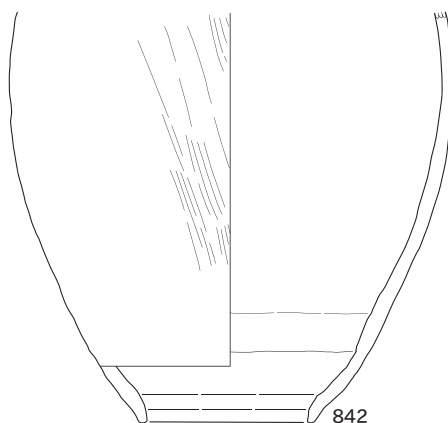
839



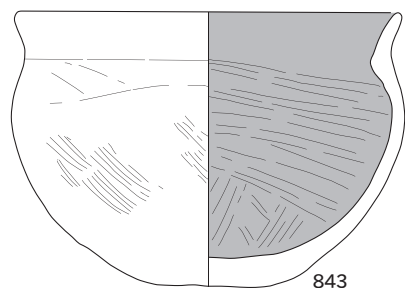
840



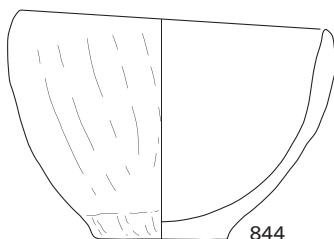
841



842



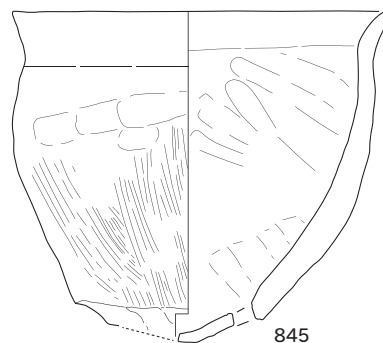
843




844



846



845

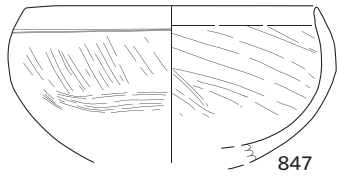


■ 黒色処理

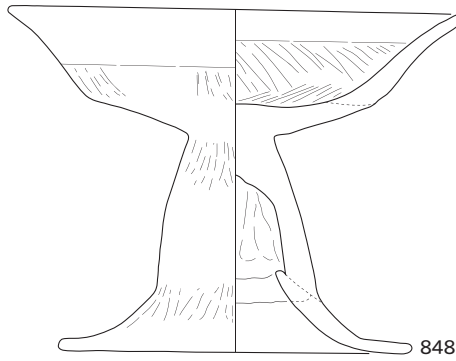
0 (843~846) 15cm (1:3)

0 (その他) 20cm (1:4)

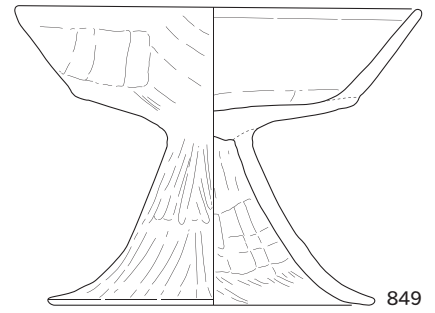
SX301



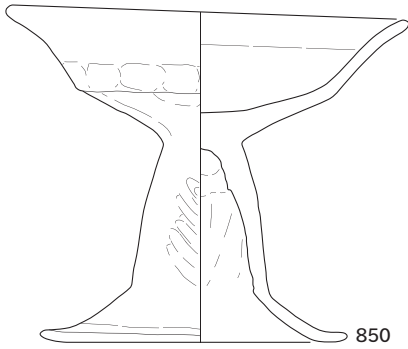
847



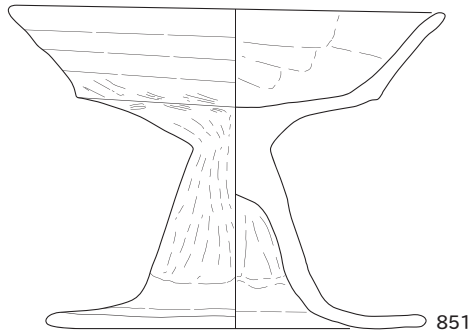
848



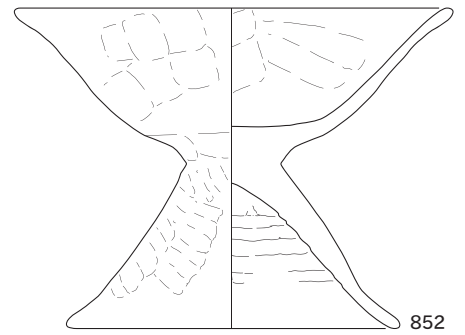
849



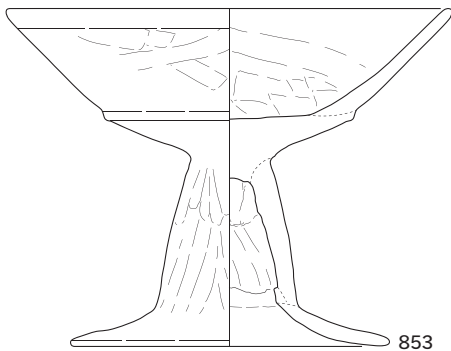
850



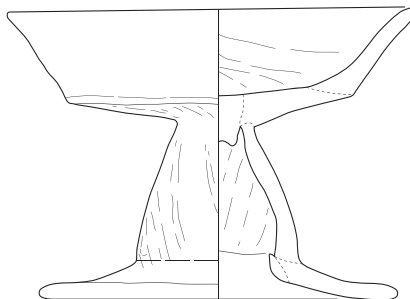
851



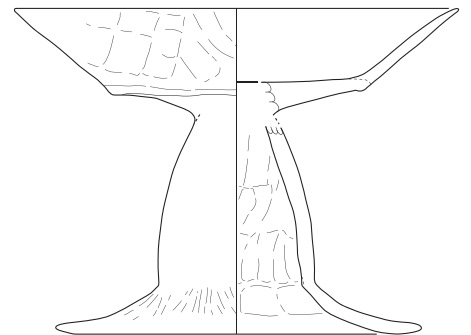
852



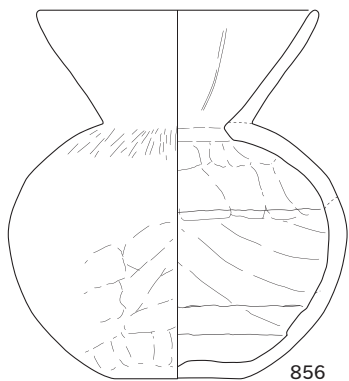
853



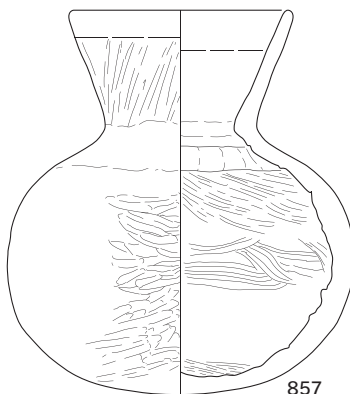
854



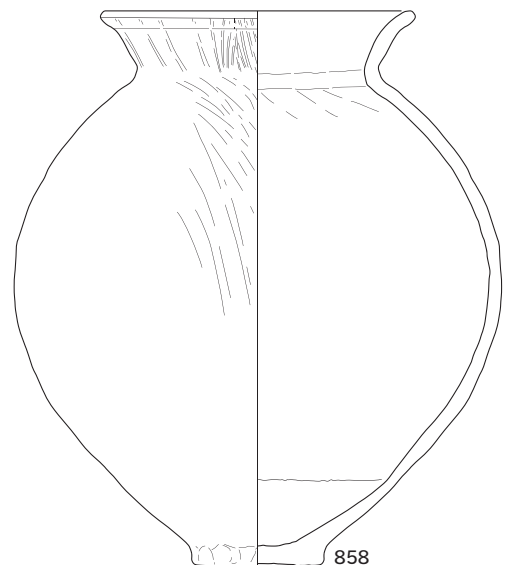
855



856



857

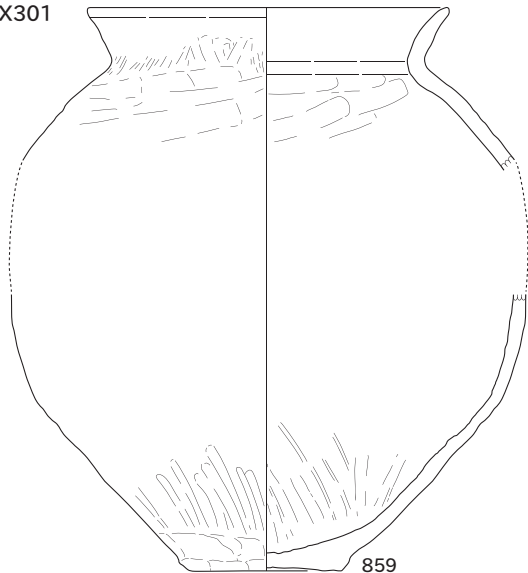


858

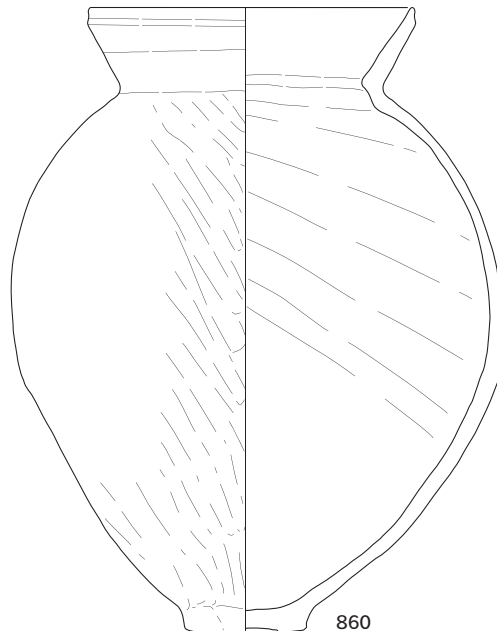
0 (その他) 15cm (1:3)

0 (858) 20cm (1:4)

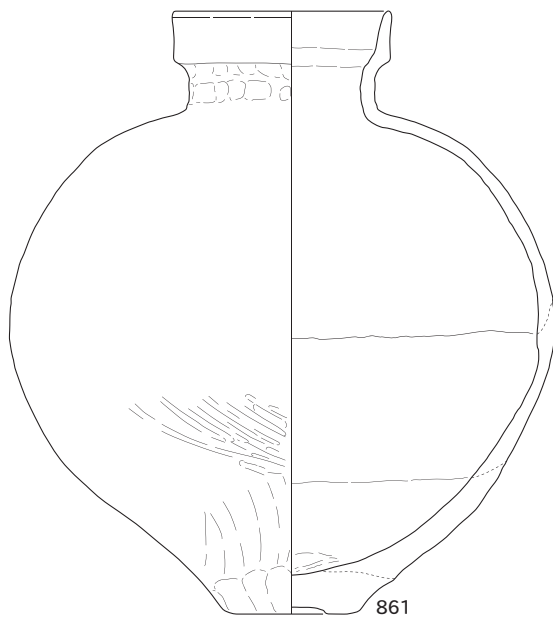
SX301



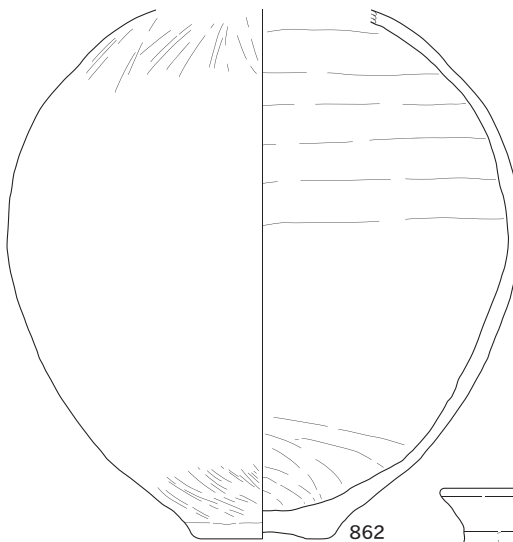
859



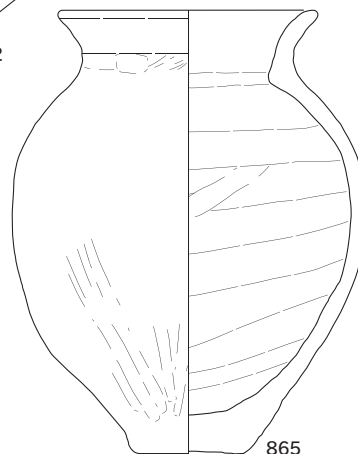


860



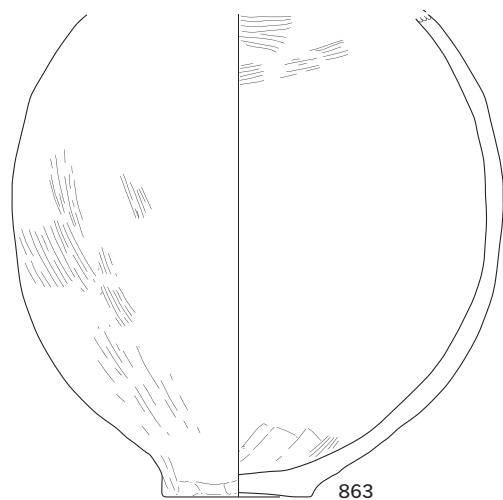
861



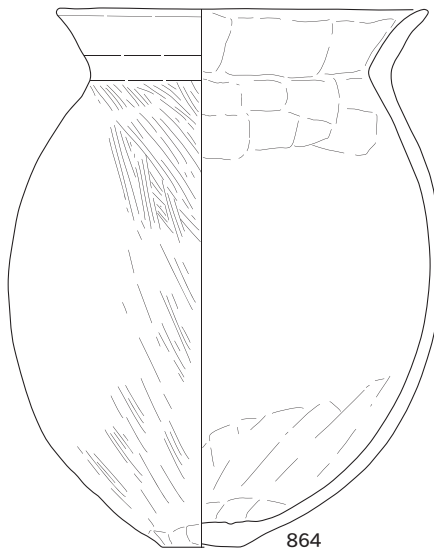
862



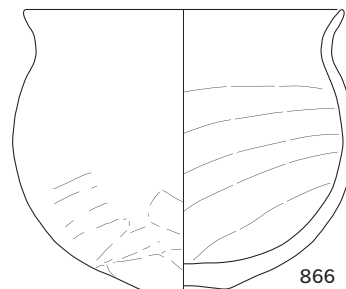
865



863



864

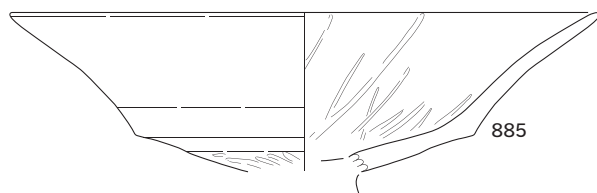
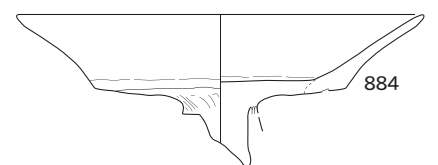
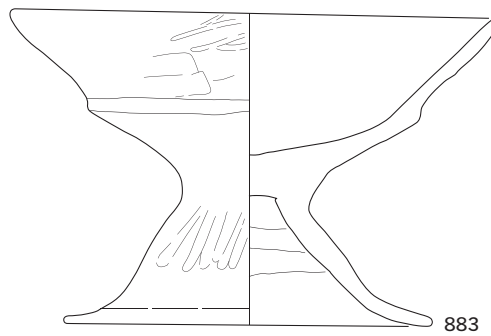
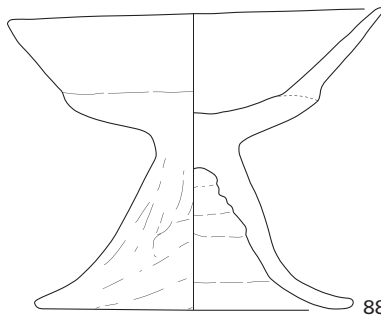
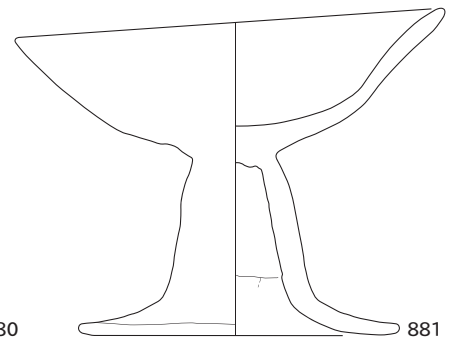
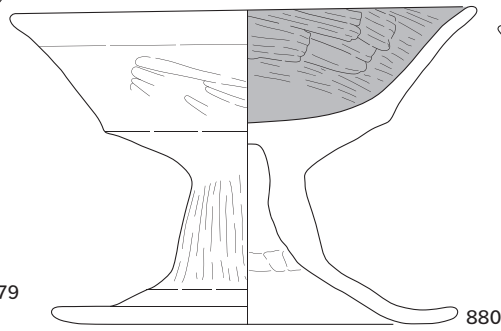
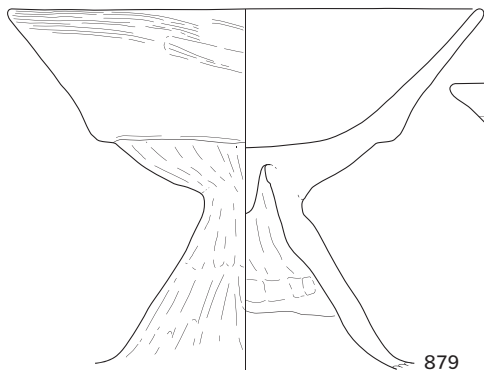
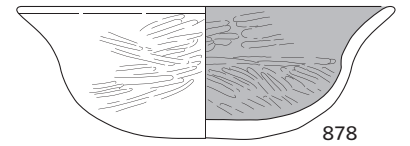
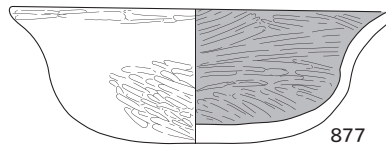
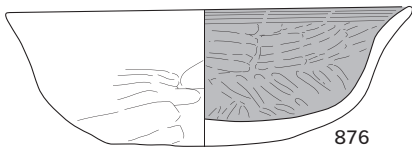
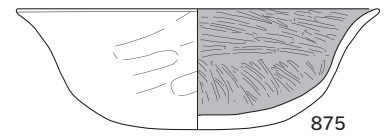
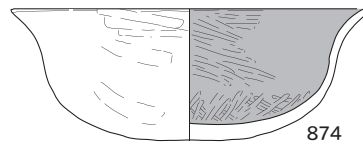
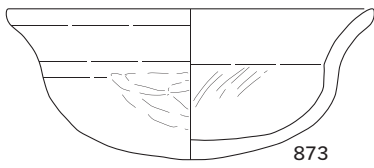
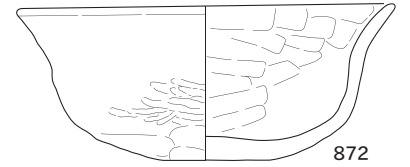
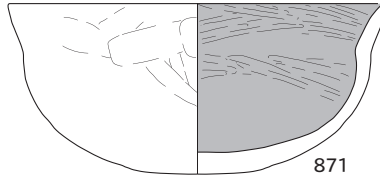
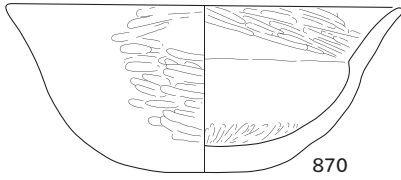
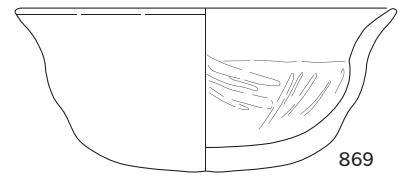
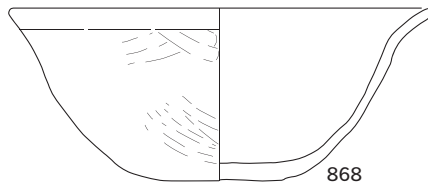
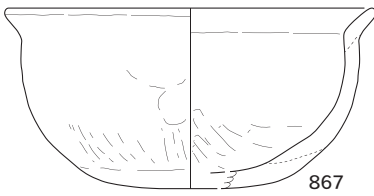


866

0 (866) 15cm (1:3)

0 (その他) 20cm (1:4)


遺構外



■ 黑色処理

0 15cm (1:3)

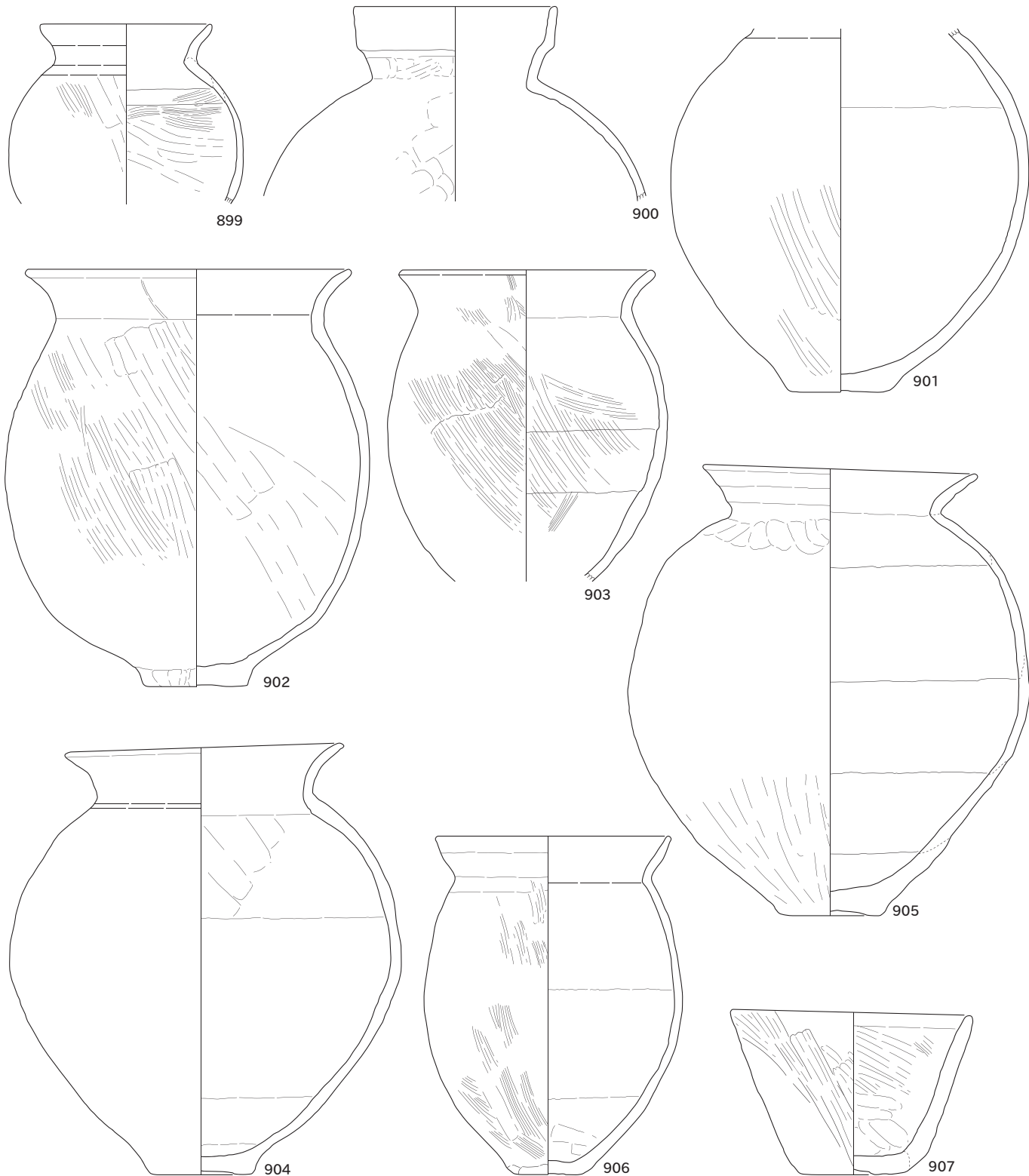
遺構外



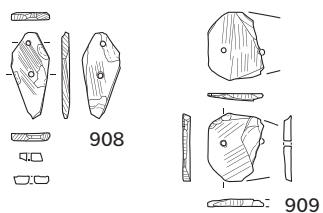
0 (その他) 15cm (1:3)

0 (896~898) 20cm (1:4)

遺構外



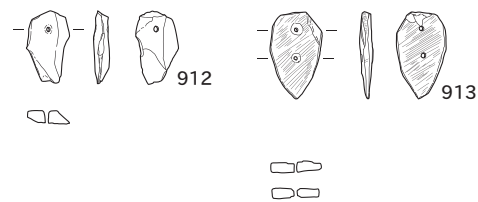
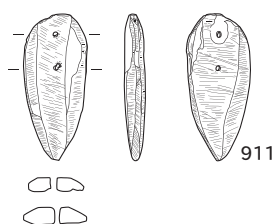
SR38



P373



SX301

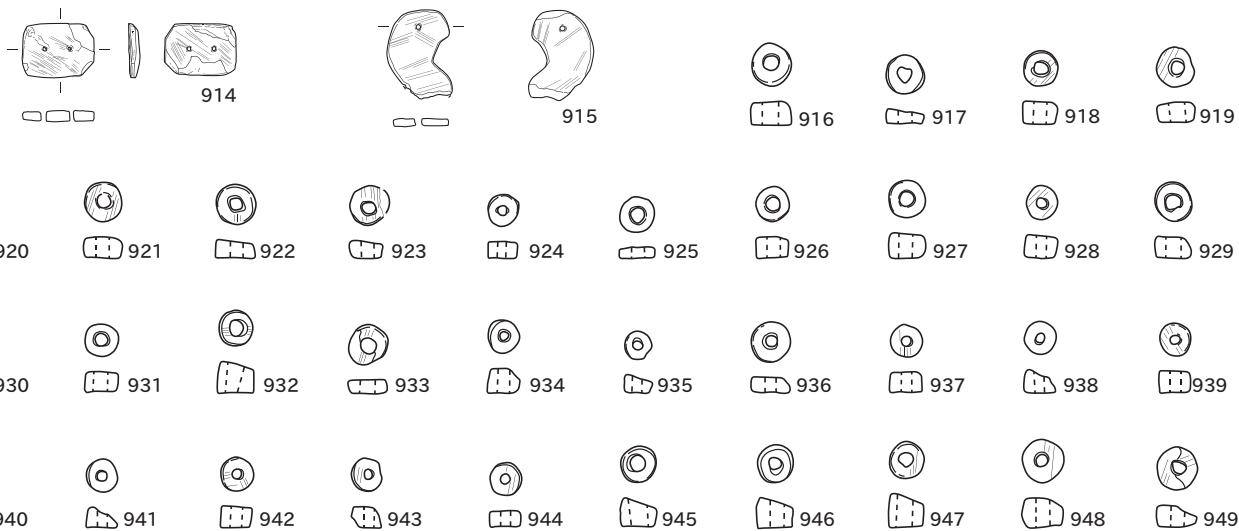


0 (907~909・911~913) 15cm (1:3)

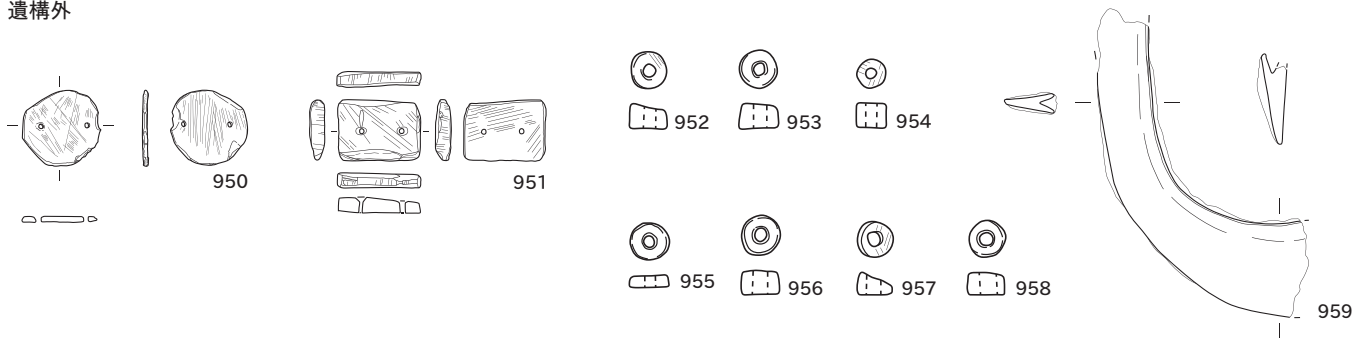
0 (910) 5cm (1:1)

0 (その他) 20cm (1:4)

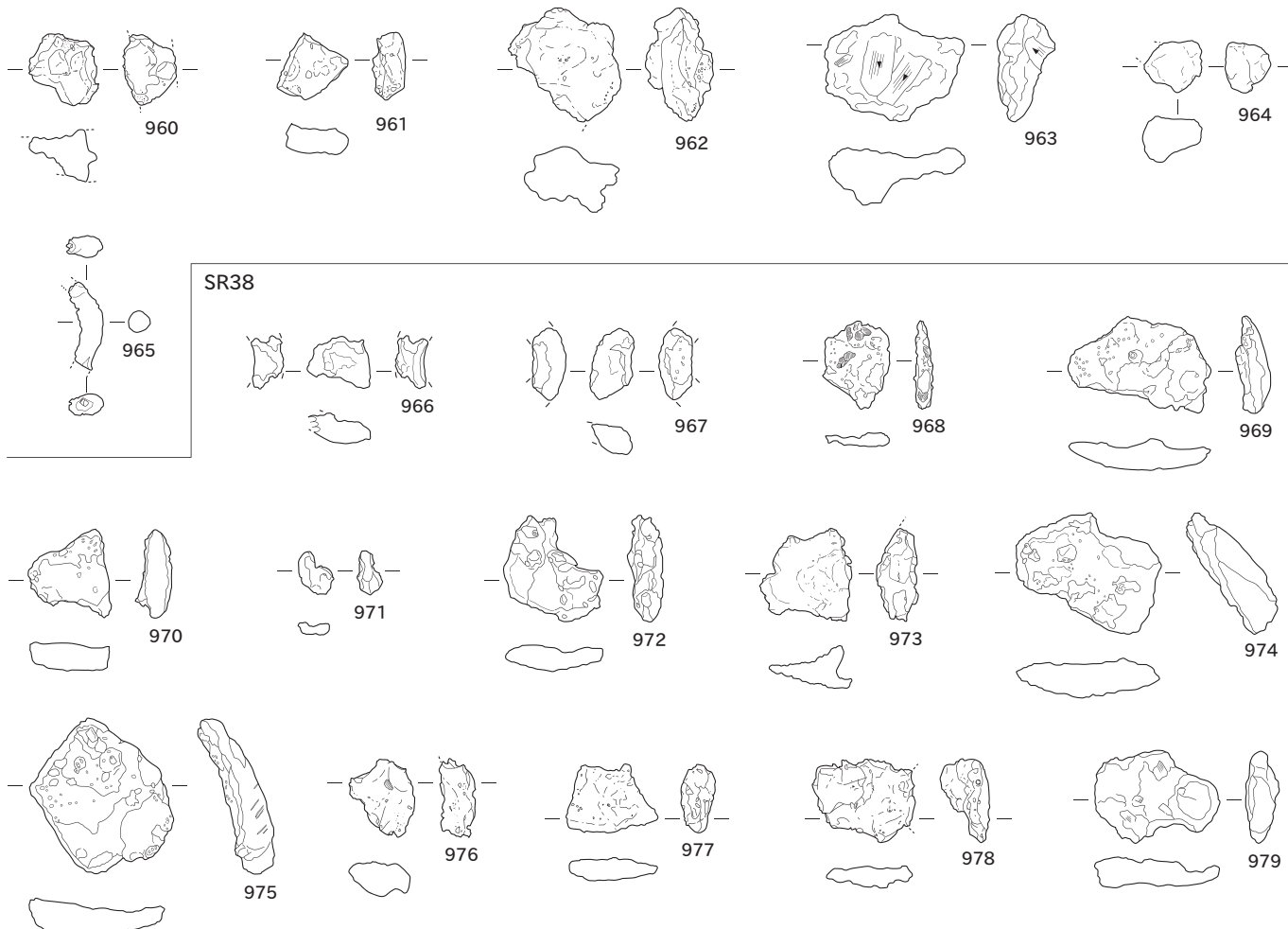
SX301



遺構外

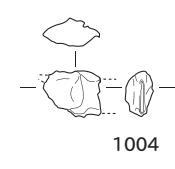
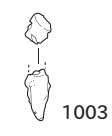
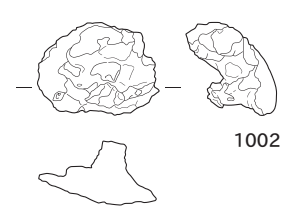
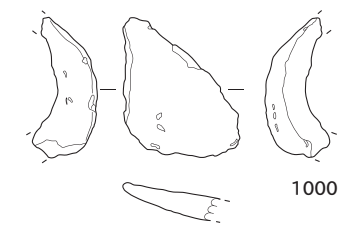
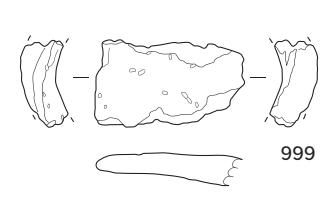
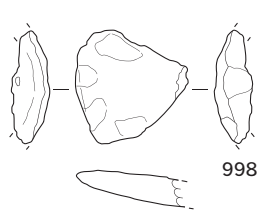
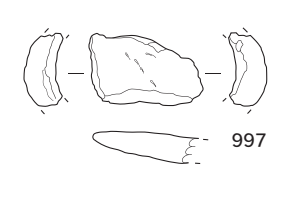
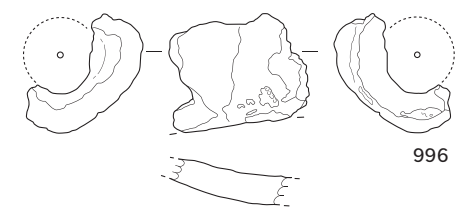
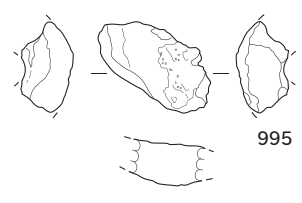
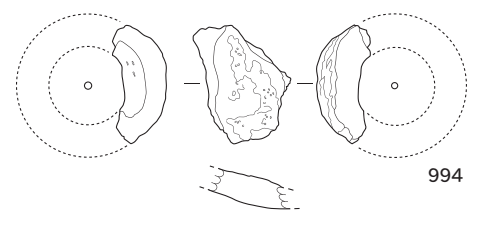
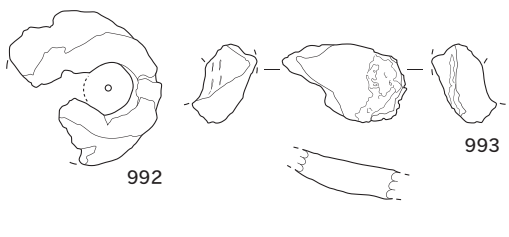
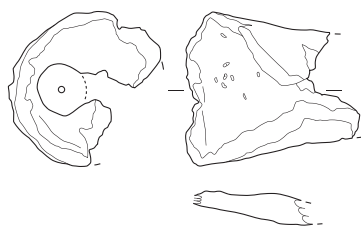
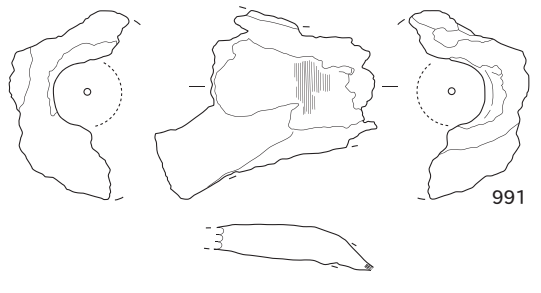
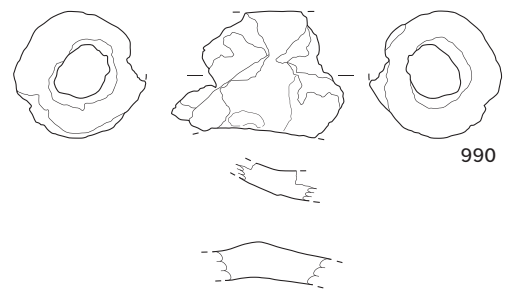
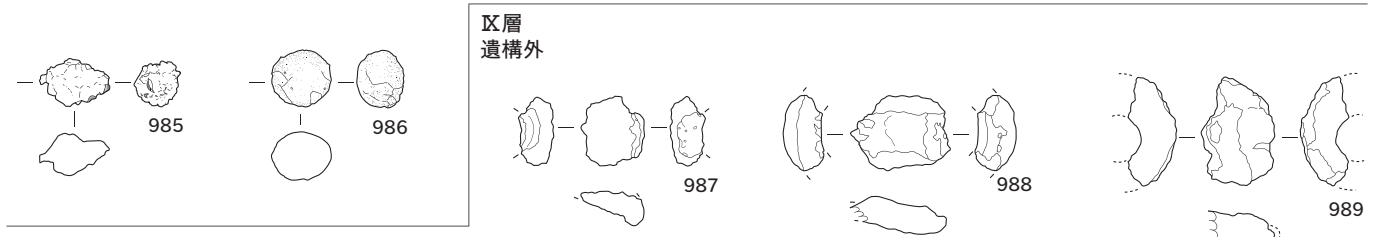
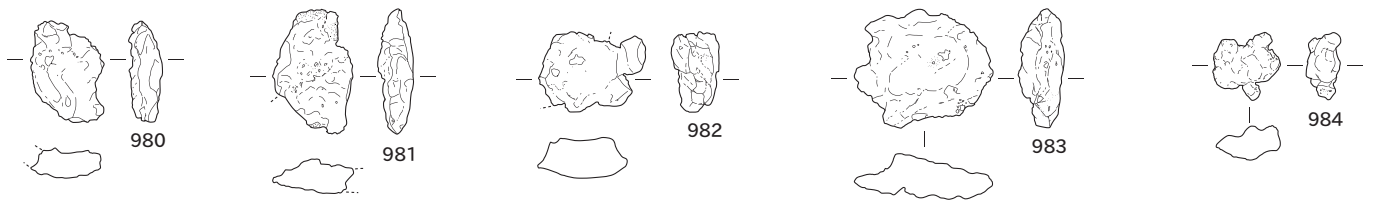


IV層
遺構外



0 (その他) 5cm (1:1) 0 (914・915・950・951・959~979) 15cm (1:3)

SR38





A区(2017年度) 下層 完掘(南西から)



B1区(2017年度) 下層 完掘(北西から)



SD1 断面(東から)



SD1 完掘(南から)




SD21 断面(西から)



SD21 完掘(西から)



SX3 断面(北東から)



SX3 完掘(北から)



SX3 灰層検出(北から)



SX3 焼土検出(北から)



SX6 出土状況 (北西から)



SX19 検出 (北から)



SX19 断面 (北から)



P24 断面 (南から)



P24 完掘 (南から)



SX20 検出 (西から)



SX20 断面 (西から)



SX20 完掘 (西から)



SX20 出土状況 (南西から)



SX184 出土状況 (南西から)



4H 遺物出土状況 (東から)




5G 遺物出土状況 (北東から)



5H 遺物出土状況 1 (南西から)



5H 遺物出土状況 2 (北から)



6G 遺物出土状況 1 (南東から)



6G 遺物出土状況 2 (南から)




A 区 (2017 年度) 最下層 全景 (南東から)



A 区 (2017 年度) 最下層 完掘 (北西から)



B1区(2017年度) 最下層 完掘(西から)



SK16 断面(南西から)



SK16 完掘(南西から)



SD13 断面(北東から)



SD13 完掘(北東から)



SD14 断面 (東から)



SD14 完掘 (西から)



SX12 断面 (北東から)



SX12 完掘 (北東から)



SX17 出土状況 (北西から)



SX17 勾玉形出土状況 (南西から)



SX17 遺物取り上げ後 1 (北西から)



SX17 遺物取り上げ後 2 (南東から)



SX18 検出 (南西から)



SX18 (東から)



SX26 断面 (南から)



SX26 完掘 (南から)



SX27 出土状況 (北東から)



SX27 須恵器甕出土状況 (北東から)



SX182 出土状況 (東から)



SX183 出土状況 (北東から)



SX183 出土状況 (北東から)



SX183 出土状況 (北東から)



4I 遺物出土状況 (南西から)



6H 基本層序 (南東から)



C 区 (2018 年度) 上層全景 (西から)



C 区 (2018 年度) 上層完掘 (南東から)



SX39 検出 (南西から)



SX39 断面 (北東から)




11G 遺物出土状況 1 (西から)



11G 遺物出土状況 2 (西から)



B2 区 (2018 年度) 下層近景 (東から)



B2 区 (2018 年度) 下層全景 (南西から)




C 区 (2018 年度) 下層完掘 (南から)



D 区 (2018 年度) 下層完掘 (北西から)



E 区 (2018 年度) 下層完掘 (南西から)



SI30 検出 (西から)



SI30 炉検出 (南から)



SI30 炉断面 (北から)



SI30-P1 断面 (南西から)



SI30-P1 完掘 (南西から)



SI30-P2 断面 (南東から)



SI30-P3 断面 (南西から)



SI30-P3 完掘 (南西から)



SI30-P4 断面 (南西から)



SI30-P4 完掘 (南西から)



SI30 溝断面 (東から)



SI30 踏込痕検出 (北西から)



SI30 堆積状況 (北西から)



SI30 東西十字ベルト西周堤 断面 (北東から)



SI30 東西十字ベルト東周堤 断面 (北西から)



SI30 南北十字ベルト南周堤 断面 (東から)



SI30 南北十字ベルト北周堤 (南東から)



SI30 西周堤平行ベルト 断面 1 (西から)



SI30 西周堤平行ベルト 断面 2 (西から)



SI30 北周堤平行ベルト 断面 (北から)



SI30 東周堤平行ベルト 断面 (東から)



SI30 南周堤平行ベルト 断面 (南から)



SI30 東周堤南直交ベルト 断面 (北西から)



SI30 西周堤北直交ベルト 断面 (北から)



SI30 西周堤北直交ベルト 断面 (北から)



SI30 南周堤東直交ベルト 断面 (西から)



SI30 南周堤平行ベルト出入口部 断面 (南から)



SI30 南周堤西直交ベルト 断面 1 (東から)



SI30 南周堤西直交ベルト 断面 2 (東から)



SI30 南東コーナー堆積状況 (南西から)



SI30 北周堤東直交ベルト 断面 1 (東から)



SI30 北周堤東直交ベルト 断面 2 (東から)




SI30 北周堤西直交ベルト 断面 1 (東から)



SI30 北周堤西直交ベルト 断面 2 (東から)



SI30 完掘 (東から)



SI30 三次元計測モデリング陰影画像図 (北西から)



SI30 西壁周辺遺物出土状況 1 (北東から)



SI30 西壁周辺出土状況 2 (北東から)



SI30 東壁周辺出土状況 (北から)



SI30 南西コーナー周辺出土状況 1 (南東から)



SI30 南西コーナー周辺出土状況 2 (北西から)




SI30 掘方：SD76 検出（東から）



SD76 検出（北西から）



SD76 断面 B-B'（北西から）



SI45 検出（北東から）



SI45 断面 A-A' 南側（北西から）



SI45 炉 断面 (西から)



SI45 炉 完掘 (西から)



SI45 完掘 (北東から)



SI50 検出 (西から)



SI50 断面 A-A' 北側 (東から)



SI50 完掘 (西から)



SI50 出土状況 (南から)



SI56 検出 (北東から)



SI56 断面 B-B' (南東から)



SI56 完掘 (南東から)



SI82 断面 B-B' (西から)



SI82 完掘 (西から)



SK54 遺物出土状況 1 (北東から)



SK55 断面 (西から)



SK55 完掘 (西から)



SK57 断面 (南東から)



SK57 完掘 (北西から)



SK58 断面 (南西から)



SK58 完掘 (南西から)



SK67 断面 (南から)



SK67 完掘 (西から)



P68 断面 (南西から)



P68 完掘 (南西から)



SK69 断面 (南から)



SK69 完掘 (南から)



SD33 検出 (北東から)



SD33 断面 A-A' (北東から)



SD33 完掘 (北東から)



SD40 断面 A-A' (北西から)



SD40 完掘 (北西から)



SD41 断面 B-B' (東から)



SD41 完掘 (北東から)



SD71 断面 B-B' (北西から)



SD72 断面 B-B' (北西から)



SD71・72 完掘 (南西から)



SD80 断面 A-A' (北西から)



SD81 断面 B-B' (北西から)



SD81-P1 断面 (西から)



SD80・81 完掘 (西から)



SX31 検出 (北西から)



SX31 断面 A-A' (北西から)



SX31 下部 樹木検出 (北東から)



SX34 検出 (北東から)



SX34 断面 (北東から)



SX35 出土状況 1 (北西から)



SX35 出土状況 2 (北西から)



SX36 出土状況 (南西から)



SX37 出土状況 (南から)



SX38 出土状況 (北東から)



SX44 出土状況全体 1 (西から)



SX44 出土状況全体 2 (北西から)



SX44 須恵器出土状況 1 (西から)



SX44 須恵器出土状況 2 (東から)



SX46 検出 (南西から)



SX46 断面 (南東から)



SX47 検出 (南西から)



SX47 断面 (南西から)



SX48 出土状況全体 (南西から)



SX48 出土状況 (南西から)



SX51 検出 (南から)



SX51 断面 (北西から)



SX52 出土状況 (北から)



SX77 断面 (南東から)



3B 遺物出土状況 (北西から)



3・4B 遺物出土状況 (南から)



3C 遺物出土状況 (南西から)



4C 遺物出土状況 (北東から)



5D 遺物出土状況 (北から)



6D 遺物出土状況 (南から)



10E 遺物出土状況 1 (南から)



10E 遺物出土状況 2 (北東から)



10G 遺物出土状況 (北から)



11D 遺物出土状況 (北西から)



11H 遺物出土状況 1 (東から)



11H 遺物出土状況 2 (東から)



B2 区 (2018 年度) 最下層全景 (北東から)



E 区 (2018 年度) 最下層全景 (北西から)



F 区 (2018 年度) 最下層全景 (南東から)



SX49 検出 1 (東から)



SX49 検出 2 (西から)



SX75 断面 (北東から)



SX75 完掘 (北東から)



SX79 出土状況全体 (南東から)



SX79 須恵器壺出土状況 (南東から)



SX79 剣形出土状況 (西から)



SX79 白玉出土状況 1 (南から)



SX79 白玉出土状況 2 (南東から)



4C 遺物出土状況 (北から)



6E 基本層序 (南東から)



3D 基本層序 (北西から)



10G 基本層序 (北西から)



10E 基本層序



11F 基本層序




G・H 区 (2019 年度) 全景 (北西から)



G 区 (2019 年度) 下層全景 (東から)



H 区 (2019 年度) 下層全景 (北西から)



SB1 完掘 (西から)



SB1-P122 断面 (東から)



SB1-P123 断面 (東から)



SB1-P124 断面 (南から)



SK101 遺物出土状況 (東から)



SK101 完掘 (東から)



SK108 断面 (南から)



SK108 完掘 (南から)



SK112 断面 (東から)



SK112 完掘 (東から)



SK117 断面 (南から)



SK117 完掘 (南東から)



SD99 断面 (北から)



SD99 完掘 (北から)



SX88 検出 (南から)



SX88 断面 (北から)



SX89 出土状況 (北から)



SX90 出土状況 (東から)



SX93 出土状況 (西から)



SX95 出土状況 (南から)



SX96 出土状況 (南西から)



SX97 検出 (北から)



SX97 断面 (南から)



SX98 検出 (南から)



SX98 断面 (東から)



SX98 完掘 (北から)



SX103 出土状況全体 (北東から)



SX103 出土状況 (北西から)



SX111 出土状況 (南西から)



SX111 小型壺出土状況 (南から)



SX126 出土状況 (北東から)



SX127 出土状況 (東から)



SX138 出土状況 (東から)



7F 遺物出土状況 1 (南から)



7F 遺物出土状況 2 (東から)



9E 遺物出土状況 (南から)



9F 遺物出土状況 1 (南から)



9F 遺物出土状況 2 (南から)



9F 遺物出土状況 3 (東から)



6G 遺物出土状況 (南西から)



G 区 (2019 年度) 最下層 全景 (南から)



SD168・169 完掘 (北から)



SD170 完掘 (北から)



SR162 断面 (南から)



SR162 完掘 (南から)



SX147 出土状況 (東から)




6G 遺物出土状況 1 (東から)




6G 遺物出土状況 2 (西から)



6G 須恵器杯身出土状況 (西から)



7D 基本層序 (東から)



7G 基本層序 (東から)



9H・10H 基本層序 (西から)



上層 2018年度調査 全景1(東から)



上層 2018年度調査 全景2(東から)



上層 2019年度調査 全景(北西から)



上層 2019年度調査 ピット群と畝状小溝 完掘(南東から)




SI37 完掘(北から)



SI37 カマド(北から)



SI37-P1 断面(北東から)



SB1 完掘(南から)



SB2 完掘(南から)



SK2 断面(西から)



SK2 完掘(西から)



SK3 断面(西から)



SK3 完掘(西から)



SK21 断面(南から)



SK21 完掘(南から)



SK22 断面(南西から)



SK22 完掘(南西から)



SK30 断面(西から)



SK30 完掘(西から)



SK32 断面(南から)



SK32 完掘(南から)



SK33 断面(東から)



SK33 完掘(東から)



SK34 断面(南東から)



SK34 完掘(南東から)



SK35 断面(北西から)



SK35 完掘(北西から)



SK66 断面(東から)



SK66 完掘 (東から)



SK176 断面 (南から)



SK176 完掘 (南から)



SK259 断面 (南西から)



SK259 完掘 (西から)



SD1 検出状況 (南から)



SD1 断面 (南から)



SD1 完掘 (南から)



SD4 検出状況(南東から)



SD4 断面(南東から)



SD4 完掘(南東から)



SD9 断面(南東から)



SD10 断面(南東から)



SD11 断面(南東から)



SD9・10・11 完掘(南西から)



SD26 断面(東から)



SD261・262・263・264 断面(南西から)



SD261・262・263・264 完掘(北東から)



SR177 断面1(北西から)



SR177 断面2(北西から)



SR177 完掘(北から)



SR177 出土状況(東から)



SA225 完掘(東から)



SA225-P1 断面(東から)



SA225-P2 断面(東から)



SA225-P3 断面(東から)



SA225-P4 断面(東から)



SX19 断面(南東から)



SX19 完掘(南東から)



SX20 断面(南西から)



SX20 完掘(南西から)



SX23 断面(北から)



SX24 断面(北から)



SX24 完掘(北から)



SX28 断面(南西から)



SX28 完掘(南から)



SX29 断面・出土状況(南西から)



SX29 完掘(南西から)



SX36 検出状況(西から)



SX36 完掘(西から)



5K4 須恵器 出土状況(東から)



5J22 須恵器・土師器 出土状況(北から)




5N 土師器 出土状況(東から)



7N 土師器 出土状況(東から)



2018年度調査 下層全景1(西から八海山を望む)



2018年度調査 下層全景2(西から)



2019年度調査 下層全景(北西から)



SX301 出土状況(北東から)



下層ピット群 完掘(西から)



SK45 断面 (南東から)



SK45 完掘 (南東から)



SK55 断面 (南から)



SK55 完掘 (南から)



SK60 断面 (西から)



SK60 完掘 (西から)



SK82 断面 (南西から)



SK82 完掘 (南西から)



SK90 断面(東から)



SK90 完掘(東から)



SK90 ミニチュア土器出土状況 1 (北西から)



SK90 ミニチュア土器出土状況 2 (北西から)



SK124 断面(西から)



SK124 完掘(南から)



SK160 断面(南東から)



SK160 完掘(南東から)



SK164 断面(東から)



SK164 完掘(東から)



SK169 断面(南東から)



SK169 完掘(南東から)



SK170 検出状況(東から)



SK170 断面(東から)



SK170 完掘(南から)



SD65 断面(東から)



SD65 完掘 (東から)



SD83 断面 (南から)



SD84 断面 (東から)



SD125 断面 (南から)



SD125 完掘 (南西から)



SD150 断面 (東から)



SD150 完掘 (東から)



SD159 完掘 (北西から)



SR38 断面(北から)



SR38・SD172 完掘(北から)



SR38・SD172 出土状況(東から)



SR38 出土状況1(東から)



SR38 出土状況2(東から)



SR38 出土状況3(東から)




SD172 出土状況1(東から)



SD172 出土状況2(東から)



P274 断面(北西から)



P276 断面(北から)



P279 断面(北東から)



P283・284 断面(北東から)



P288 断面(西から)



P297 断面(南東から)



P302 断面(西から)



P304 断面(南西から)



P326 断面 (西から)



P329 断面 (南から)



P290・351 断面 (北東から)



P290・351・474 完掘 (北東から)



P356 断面 (南東から)



P363 断面 (南西から)



P366・367 断面 (南から)



P380 断面 (南から)



P476 断面・P380 完掘(南から)



P384・396・385 断面(西から)



P416 断面(西から)



P427 断面(南から)



P434・435 断面(北から)



P438 断面(北東から)



P445・446 断面(南東から)



P448・449 断面(南西から)



P461・460 断面(南から)



P465・464・463 断面(北から)



P469・470 断面(東から)



P497・486 断面(南西から)



P488・487 断面(南から)



SX64 断面(南から)



SX64 完掘(南から)



SX99 断面(東から)



SX99 完掘(東から)



SX99 出土状況(東から)



SX100 断面(北東から)



SX100 完掘(北東から)



SX301 A～Gブロック 出土状況(南西から)



SX301 E～Mブロック 出土状況(南西から)



SX301 Aブロック 出土状況(南から)



SX301 Bブロック 出土状況(南西から)



SX301 Cブロック 出土状況(南西から)



SX301 Dブロック 出土状況(南西から)



SX301 Eブロック 出土状況(南西から)



SX301 Fブロック 出土状況(南西から)



SX301 Gブロック 出土状況(南西から)



SX301 Gブロック 杯・石製模造品出土状況(南西から)



SX301 Gブロック 石製模造品出土状況(南西から)



SX301 Hブロック 出土状況(南西から)



SX301 Jブロック 出土状況(南西から)



SX301 Jブロック 出土状況(南西から)



SX301 Kブロック 出土状況(西から)



SX301 Lブロック 出土状況(北西から)



SX301 Mブロック 出土状況(西から)



6G 遺物出土状況(東から)



5H 遺物出土状況(東から)



4G 遺物出土状況(南東から)



4G 遺物出土状況(南から)



4L 遺物出土状況(西から)



4I 基本層序(東から)



4N 基本層序(南東から)



5F 基本層序(南から)



6J 基本層序(西から)



六日町藤塚遺跡 SX17 出土土器



坂之上遺跡 SX301 出土遺物



六日町藤塚遺跡 SX27 出土遺物



六日町藤塚遺跡 SX79 出土遺物



坂之上遺跡 SR38 出土土器



六日町藤塚遺跡 SX44 出土土器

遺構外 (1~9)



SD1 (10)



SX3 (11~17)



SX6 (18~22)



その他 [1:3]
12~17 [1:4]

SX6 (23~28)




23



24



26



28



27



25

SX19 (29)



29



SX20 (30~35)

30



31



32



33



37



35



38

SI30 (36~39)



34



36



39

その他 [1:3]
23~27・29・34・35 [1:4]

SI30 (40~49)



40



41



45



42



43



44



46



P53 (54)



54



47



SK54 (55・56)



55




49

SI50 (50~53)



50



51



48



56



52



53

SX35 (57~76)



その他 (1:3)
71~75 (1:4)



SX36 (77)


SX37 (78~83)

SX38 (84~87)

SX44 (88~99)


その他 [1:3]
 83・87 [1:4]

SX44 (100~115)



その他 [1:3]
108・109 [1:4]

SX44 (116~118)



116



117



118

SX48 (119~123)



119



120



121



122



123

SX52 (124~126)



124



125



126

SX89 (128~130)



128



130



129

SX93 (132)



132

SX88 (127)



127

SX90 (131)



131

その他 [1:3]

117・118・122・126・131 [1:4]


SX93 (133~136)



SX96 (137)



SX103 (138~153)



その他 [1:3]

134~137・148~151 [1:4]

SX111 (154~160)



154



155



156



157



158



159



160

SX126 (161)




161

SX127 (162)



162

SX138 (163)



163

SX184 (164~168)



164



165

遺構外 区層上位 (169~175)



166



169



167



170



172



168



171



173



175





174

その他 [1:3]

161・163・168 [1:4]

遺構外 区層上位 (176~193)



遺構外 Ⅹ層上位 (194~219)




遺構外 区層上位 (220~229)



遺構外 区層上位 (230~235)




230



232



231



233



234



235

遺構外 区層下位 (236~242)




236



237



238



239



240



241

遺構外 区層一括 (243~246)



242



243



244



245



246

その他 [1:3]
239~242 [1:4]

遺構外 区層一括 (247~266)



遺構外 Ⅹ層一括 (267~286)



267



268



269



270



271



272



273



274



275



280



276



277



278



281



279



282



284



283



285



286

その他 [1:3]
286 [1:4]

遺構外 区層一括 (287~297)



287 [1:3]
 その他 [1:4]

遺構外 Ⅹ層一括 (298~308)



298



299



300



301



302



303



304



305



306



307




308

全て (1:4)

遺構外 Ⅹ層一括 (309~320)



319~322 [1:3]
その他 [1:4]



SX17 (391~397)



391



392



393



395



396



394



397

SX27 (398~405)



398



402



401



403



404



405



399



400

その他 [1:3]
395~398 [1:4]

SX27 (406・407)

SX79 (408~426)



406



408



410



407



409



411




413



414



415



412



419



416




420



417



418



421



417



422



424



423



425



426

その他 [1:3]
407 [1:4]

SX79 (427~443)



その他 (1:3)
427~433 (1:4)

SX147 (444~450)



444



445



446



447



448



449



450

SX182 (451・452)



451



452

SX183 (453~458)



453




454



455



456



457



458

遺構外 (459~465)



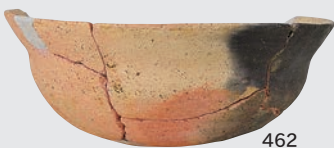
459



461



460



462



464



465



463

その他 [1:3]
448~450・457・458 [1:4]

遺構外 (466~488)



その他 (1:3)
486~488 (1:4)

遺構外 (489~501)




SX17 (502~566)



502 (2:3)
 489~497 (1:4)
 498~501 (1:3)
 その他 (1:1)

SX79 (567~758)



P84 (766)

遺構外 (767)

SX147 (759~765)



SX27 (768~775)




試掘トレンチ出土 (777・778)

SX79 (776)



その他 (1:1)
 567・568 (1:2)
 766・767 (1:6)
 768~778 (1:3)



遺構外 (795~806・808)



その他 [1:3]
805・806 [1:4]

SR38 (810~827)




810




811



812



813



814



815



816



817



818



819



820



821



822



823



824



825



826



827

全て [1:3]

SR38 (828~841)



828



829



830



832



831



833



836



835



834



837



839



838



840



841

828~831 (1:3)
その他 (1:4)

SR38 (842~846)



843



844



842



845



846

SX301 (847~857)



847



848



849



850



851



852



853



856



854



855



857

その他 [1:3]
842 [1:4]

SX301 (858~866)



858



860




859



862



861



863



864



865



866

866 [1:3]
その他 [1:4]

遺構外 (867~885)



遺構外 (886~898)



その他 [1:3]
866~898 [1:4]

遺構外 (899~907)



899



903



901



900



902



905



904




906



907

SR38 (908・909)



908



909

P373 (910)



910



914

遺構外 (950・951)



950



951


SX301 (911~915)



911



912



913



915

その他	[1:4]
907~909・911~915・950・951	[1:3]
910	[1:1]


SX301 (916~949)



遺構外 (952~959)



遺構外IV層 (960~965)



SR38 (966~986)


遺構外 (987~1004)



その他 [1:3]
916~949・952~958 [1:1]



甕の使用痕跡（外面）



甕の使用痕跡（内面）



甗の使用痕跡（外面）



須恵器甕にみられる被熱痕跡（底面）




高杯接続方法 4 の痕跡 1



高杯接続方法 4 の痕跡 2



X線 CT で見た高杯接続方法 4 の痕跡 1



X線 CT で見た高杯接続方法 4 の痕跡 2

報告書抄録

ふりがな	むいかまちふじづかいせきいち だいいち～さんじちようさ・さかのうえいせきいち だいいち・にじちようさ							
書名	六日町藤塚遺跡Ⅰ 第1～3次調査・坂之上遺跡Ⅰ 第1・2次調査							
副書名	一般国道17号六日町バイパス関係発掘調査報告書							
巻次	5							
シリーズ名	新潟県埋蔵文化財調査報告書							
シリーズ番号	第291集							
編著者名	田中祐樹(埋文事業団)、卜部厚志(新潟大学災害・復興科学研究所)、澤田純明(新潟医療福祉大学)、花森功仁子(東海大学)、大澤正巳(たたら研究会)、小河原孝彦(フォッサマグナムミュージアム)、斉藤崇人・斉藤紀行・坂元秀平・田中義文・馬場健司・松元美由紀・矢作健二(以上、パリノ・サーヴェイ株式会社)、小原圭一・早瀬亮介(以上、株式会社加速器分析研究所)							
編集機関	公益財団法人新潟県埋蔵文化財調査事業団							
所在地	〒956-0845 新潟県新潟市秋葉区金津93番地1 TEL 0250(25)3981							
発行年月日	2022(令和4)年3月31日							
ふりがな 所収遺跡	ふりがな 所在地	コード		北緯	東経	発掘期間	発掘面積 ㎡	発掘原因
		市町村	遺跡番号					
むいかまちふじづかいせきいち 六日町藤塚遺跡	にいがたけんみなみうおぬまし 新潟県南魚沼市 よかわあざむいか 余川字藤塚2942 ほか	15226	301	37° 04′ 38″	138° 52′ 41″	20170522～20171121 20180426～20181213 20190522～20190914	延べ 7,598㎡	一般国道17号 六日町バイパス 建設
さかのうえいせきいち 坂之上遺跡	にいがたけんみなみうおぬまし 新潟県南魚沼市 よかわあざむいかのうえ 余川字坂之上 3132-1ほか	15226	297	37° 04′ 43″	138° 52′ 44″	20180426～20181213 20190513～20190711	延べ 4,044㎡	一般国道17号 六日町バイパス 建設
所収遺跡名	種別	主な時代	主な遺構			主な遺物		特記事項
六日町藤塚遺跡	集落跡	古墳時代	竪穴建物1、平地建物5、掘立柱建物1、土坑19、溝・自然流路17、ピット多数、土器集積遺構28、焼土16、集石遺構1、立木陥没跡1			土師器・須恵器・石製品(砥石・石製模造品・管玉・白玉)・鉄製品(U字形鋤鍬先)・木製品(柱根)		周堤帯が残る竪穴建物
	散布地	古代	焼土1			土師器・須恵器		
坂之上遺跡	集落跡	古墳時代	土坑10、溝・自然流路8、土器集積遺構1、ピット多数、性格不明遺構3			土師器・須恵器・石製品(石製模造品・白玉)・鉄製品・鍛冶関連遺物(羽口・椀形鍛冶滓・炉床土)		ピット群を伴う土器集積遺構
	集落跡	古代	竪穴建物1、掘立柱建物2、土坑12、溝・自然流路18、柵列1、ピット多数、性格不明遺構7			土師器・須恵器・石製品・鍛冶関連遺物(椀形鍛冶滓)		
要約	<p>六日町藤塚遺跡 飯綱山古墳群を臨む扇状地扇端部に立地する古墳時代・古代の複合遺跡である。古墳時代中期後半に、須恵器や石製模造品を含む土器集積遺構が検出されており、祭祀域の様相を呈する。その後、後期初頭～前葉にかけて平地建物や廃棄行為に伴う土器集積遺構が増加し、集落域へと空間利用が変化する状況が看取される。その後、土石流によって、一旦活動の痕跡が認められなくなるが、古代には僅かながら遺構・遺物が確認されるようになる。</p> <p>坂之上遺跡 六日町藤塚遺跡に近接する古墳時代・古代の複合遺跡である。古墳時代中期後半にピット群を伴う土器集積遺構といった祭祀行為が確認され、六日町藤塚遺跡同様に祭祀域の様相を呈する。一方で、自然流路を中心に県内の古墳時代では数少ない鍛冶関連遺物が豊富に出土しており、鉄器生産工房の存在を窺い知ることができる。古代には、竪穴建物・掘立柱建物、畝状小溝が検出されていることから、集落域の様相を呈する。</p>							

新潟県埋蔵文化財調査報告書 第291集
一般国道17号六日町バイパス関係発掘調査報告書5

六日町藤塚遺跡Ⅰ 第1～3次調査 坂之上遺跡Ⅰ 第1・2次調査

2022(令和4)年3月30日印刷
2022(令和4)年3月31日発行

編集・発行 新潟県教育委員会
〒950-8570 新潟市中央区新光町4番地1
電話 025(285)5511
公益財団法人 新潟県埋蔵文化財調査事業団
〒956-0845 新潟市秋葉区金津93番地1
電話 0250(25)3981
FAX 0250(25)3986

印刷・製本 株式会社ウィザップ
〒950-0963 新潟市中央区南出来島2丁目1番25号
電話 025(285)3311

頁	位置	誤	正
17	下から2行目	5G	6H
17	下から2行目	5I	6J
18	第8図	5G	6H
18	第8図	5I	6J
148	上から4行目	SX17	SX27
148	第78図上段		<p>六日町藤塚遺跡 SX17</p>
図版 195	上段写真		