山梨県

小淵沢町の原始古代遺跡

—分布調査報告書—

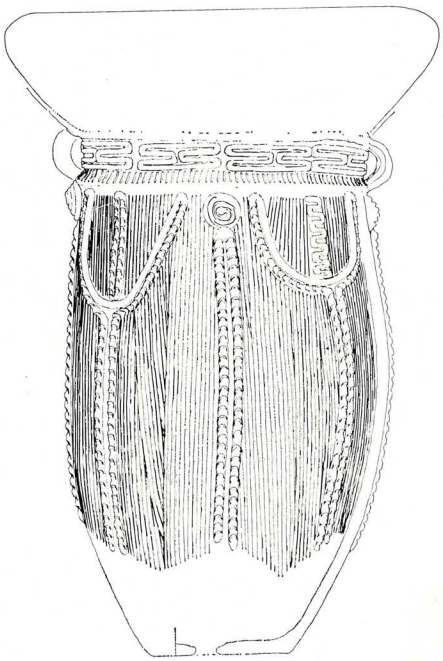

1979.3

小淵沢町教育委員会
山梨考古学研究会

序　　文

小淵沢町は、原始時代の故郷とも言われる広大な八ケ岳山麓に位置しています。

このたび当町では、山梨考古学研究会の協力を得て、町内の遺跡分布の調査を行いその報告書をここに発刊いたしました。

この調査は、町内に点在する文化財の保護、保存を総合的かつ積極的に推進させるという観点から行われ、また町誌編纂事業の一環として進められたものでもあります。

今回の遺跡分布調査では、67ケ所の遺跡の所在が確認されました。

郷土の歴史を知るということは、原始時代の遺跡の所在を調査し、その過程で、何時(いつ)の時代から小淵沢町に人々が住み始めたかを確認することが、原点ではないかと思います。今回の調査でそれを知ることができました。

これらの遺跡は大部分が地中に埋没している為、埋蔵文化財と呼ばれ、学術的な発掘調査をすることで原始古代の人々の生活状況を知ることができますが、むやみに掘ったり、開発することはできません。

多くの人々が、この報告書を原始時代の研究、学習などに利用していただくとともに、開発から遺跡を守る為にも活用していただければ幸いです。

最後にこの調査を行うにあたって、労を惜しまず積極的に調査を進めていただいた皆様方に厚く感謝申し上げます。

昭和54年3月

小淵沢町長　坂　本　文　雄

例　　言

1. 本調査は町の委託を受けて山梨県考古学研究会が実施したものである。
2. 本報告書は末木健が執筆、編集し、調査及び整理は末木、伊藤恒彦、米田明訓、長沢宏昌、保坂康夫、井川達雄が行った。
3. 図版の遺物に付されたNo.は遺跡No.と同一である。
4. 図版は表面採収品、及び未発表資料を主として載せたが、石器等については特殊なもの以外は割愛した。
5. 遺物は町教育委員会に保管してある。

坂
町
白
州
町
至こもろ
至ちの
至清里
至東京方面
至韮崎
上諏訪
国道20号線
岩久保
上久保
下久保
高野
宮久保
尾根
本町
女取
上笹尾
松向
国鉄小海線
国鉄中央本線
1 : 25,000
0
500
1000
1500
2000
2500

第1図　遺跡分布図

1．はじめに

本町は長野県と接する八ヶ岳西南麓の上に営まれた町である。八ヶ岳は縄文時代の故郷とも言われ、特に長野県側では全国的にも有名な遺跡が多い。本県側の南麓ではあまり調査が進んでいないために、遺跡の過疎地と思われている場合もあった。しかし今回、昭和53年11月から昭和54年5月までの間、小淵沢町の委託を受け、町誌編纂事業の一環として遺跡分布調査を実施したところ、67ヶ所の埋蔵文化財包蔵地を発見することができた。これは標高1000m以下の畑地を中心に踏査したものであり、山林や、更に高地部の遺跡を想定すると 100ヶ所以上の箇所数になるものと思われる。

2．遺跡の概要

今回の調査では今から1万年以上前の先土器（旧石器）時代をはじめ、縄文時代、弥生時代、古墳時代、奈良時代、平安時代の各時代を主眼に踏査した。それぞれの遺跡の内容、および各遺跡の時代について第1表、2表に記してあるので詳細は表を参照していただきたい。

先土器時代の遺物は表面採収品で不確実ではあるが杉の木平遺跡より縦長剝片、夏秋遺跡よりマイクロコア（細石核）があり今後注意したい場所である。縄文時代の始めには下笹尾源氏籠遺跡南端より頁岩製尖頭器がある。早期及び前期前半の遺跡は少なく発見されていないが、近隣町村で遺跡の存在することからも可能性はあろう。前期後半の諸磯式、十三菩提式の土器は各地で発見され、この時期から急激な人口増加が始まった。中期全般にわたり数多くの遺跡があり、60ヶ所を確認した。特に中期後半の曾利式期は最も多い様である。ところが後期になると急激に遺跡数は減少し、加曾利B式期を最後にほとんど遺物は見られない。

縄文時代晩期終末から弥生時代中期初頭の遺跡が当初予想していた以上に発見され、八ヶ岳山麓の弥生文化の始まる様子が解明される糸口を知ることができた。この後の弥生時代後期の資料はほとんど採集することができなかったが、過去の資料等から推察すると、後期の遺跡は存在すると考えてよかろう。

続く古墳時代、奈良時代は表面採収では確定的な資料を得ることが出来なかったが、上平出遺跡での中央道通過地点から9世紀代の住居跡や遺物も発見されていることから、今後の発掘調査で検出される可能性は高いであろう。

平安時代の集落が存在したことは上平出遺跡や中原遺跡で確認されているが、分布調査で26ヶ所の存在が追加された。この時代は急激に遺跡が増加したと思われ、灰釉陶器の量も多いことから文化的には他地域と比べ遜色のない内容をもっている。恐らく、この時代の人々が現町居住者の直接の祖先と考えられる。

No.	遺跡名	所在地	地目	地形、標高	遺物	備考
1	上前後沢	岩久保上前後沢	畑、桑	尾根 940	縄文中（新道、曾利）、平安	
2	下前後沢	岩久保下前後沢	畑、桑、山林	〃 860	縄文中（五領ヶ台）、平安	
3	岩窪	岩久保、岩窪、岩窪前	畑、桑、宅地	〃 850	縄文前（諸磯B、十三菩提）中（五領ヶ台、藤内、曾利）	㊍信濃14の3 S37. 武藤 盂㊕大阪市立博物館、町教育委員会㊧岩窪前 S38. S47.
4	上宮原	岩久保、下原、上久保、上宮原	畑、桑、山林	〃 820	縄文中（五領ヶ台、曾利）	㊧下原遺跡 S38. S47.
5	竹原	上久保竹原、宗高、上宮原	桑	〃 870	縄文中（井戸尼、曾利）平安	㊧宗高B遺跡 S47.
6	宗高	上久保宗高	畑、桑、山林	〃 890	縄文中（曾利）後（堀の内）	㊧宗高A遺跡 S47.
7	中原	上久保中原	畑、牧草、桑	〃 920	縄文中（五領ヶ台、新道、藤内、井戸尻、曾利）後（堀の内）平安	㊍山梨県中央道発掘調査報告書 S49. ㊕山梨県教育委員会、井戸尻考古館
8	上井詰	上久保上井詰	山林、畑	〃 940	縄文前（諸磯C）中（井戸尻、曾利）後期	㊕進藤亮三 S38
9	淵平	尾根淵平	宅地、畑	〃 850	縄文中（井戸尻、曾利）	S38.
10	天神宮	上久保、天神宮 下久保、東窪	宅地、畑	〃 840	縄文中（五領ヶ台、新道、藤内、井戸尻、曾利）後（堀の内）	㊕小林潤三（八ヶ岳山荘） ㊧東窪 S47.
11	下久保	下久保石上り	畑	〃 820	平安	
12	加室	下久保加室	畑、桑	〃 810	縄文前（十三菩提）中（五領ヶ台、井戸尻）	
13	高野	高野舟久保	桑、宅地	〃 820	縄文前、中（井戸尻、曾利）後	S38.
14	殿平	高野殿平	宅地、畑	〃 850	縄文中（井戸尻、曾利）	S38. S47.
15	前窪	高野前窪	畑、桑	〃 790	縄文前（諸磯C）中、平安	
16	上八里田（宮久保）	宮久保上八里田	畑、桑	〃 820	縄文前（諸磯）中（藤内、曾利）	

No.	遺跡名	所在地	地目	地形、標高	遺物	備考
17	西屋敷	宮久保西屋敷、家の前	宅地、桑	尾根 830	縄文中、平安	
18	深沢	宮久保下深沢、上深沢	山林	〃 820	縄文前(諸磯A) 中期(曾利)	
19	上深沢 A	宮久保上深沢	宅地	〃 830	縄文中(曾利)	㊫町教育委員会
20	上深沢 B	〃 上深沢	墓地	〃 850	一字一石経70コ	㊫名取保
21	原東沢	〃 原東沢	宅地、畑	〃 870	縄文中、晩(後半)	㊫大正堂
22	小淵沢中学校々庭	〃 古番屋	学校	〃 910	縄文中、弥生(中)	㊫小渕沢中学校
23	上平井出	宮久保上平井出	道路、宅地、畑	〃 910	縄文中(五領ヶ台、藤内、井戸尻、曾利)後(称名寺、堀の内、加曾利B)平安	㊧下平井出 ㊨山梨県中央道報告書 S49. ㊫県教育委員会
24	下平井出	宮久保下平井出	道路、桑	〃 900	縄文中(曾利)	
25	茶屋久保	上笹尾、茶屋久保	桑、宅地	〃 870	縄文前(十三菩提)弥生中	
26	夏秋	上笹尾、夏秋	桑、畑	〃 850	縄文前(諸磯C)中(五領ヶ台、曾利)弥生中、(先土器)	
27	中深沢	上笹尾、中深沢	桑、畑、山林	〃 800	縄文中	
28	加倉 B	下笹尾加倉	畑	〃 800	縄文前(十三菩提)中(五領ヶ台)	S47
29	加倉 A	下笹尾加倉	畑、山林	〃 790	縄文中	S47. ㊧天狗岩
30	田頭	下笹尾田頭、天狗岩	畑、桑	〃 790	縄文前(諸磯C)中(井戸尻、曾利)弥生中	
31	耕地久保	下笹尾耕地久保	桑	台地 770	縄文中	
32	笹尾塁跡	下笹尾耕地久保	桑、山林	尾根 750	縄文前(諸磯)中世	㊨笹尾塁跡(町教委)
33	雪車	上笹尾雪車、下笹尾宮の前	畑、宅地	〃 790	縄文中(曾利)弥生中	
34	源氏籠	上笹尾源氏籠	畑、水田	〃 800	縄文早、前(諸磯A、B)中(五領ヶ台、新道、藤内、井戸尻、曾利)後(堀の内)晩(氷)弥生中	㊫今井兵衛

№.	遺跡名	所在地	地目	地形、標高	遺物	備考
35	長尾根	上笹尾長尾根	畑、水田	尾根 820	縄文前（諸磯C）中（五領ヶ台、曾利）弥生中、平安	
36	滝の前	上笹尾滝の前	水田、畑	斜面 870	縄文前（諸磯B）中（井戸尻、曾利）後（堀の内）	S38.
37	中林	上笹尾中林2166	宅地、桑、畑	尾根 820	縄文中、平安	
38	御崎	上笹尾御崎	畑、桑	窪地 790	縄文中、平安	
39	鼡尾(ネゾー)	上笹尾鼡尾	宅地、畑、桑	尾根 790	縄文前（諸磯B） 縄文中（五領ヶ台、藤内、曾利）後（堀の内）弥生中、平安	㊫青木春重 ㊧根造 S47.
40	寺田	上笹尾寺田	宅地、桑	〃 795	縄文中、平安	
41	江戸山	下笹尾江戸山	桑	〃 780	縄文前（十三菩提）中（曾利）弥生中、平安	
42	西堀込南	上笹尾西堀込	桑	〃 800	弥生中	
43	西堀込北	上笹尾西堀込、高原	桑、畑	〃 810	縄文前（諸磯B）中（五領ヶ台、曾利）	㊧高原 S38. S47.
44	上駒場	上笹尾上駒場	桑、牧草	丘陵 840	弥生中	
45	穴之沢	上笹尾穴之沢	桑、牧草	尾根 840	縄文中（五領ヶ台）	
46	西三蔵主	上笹尾西三蔵主	桑、畑	〃 840	縄文前（諸磯C）中（五領ヶ台）平安	
47	柳沢北	松向柳沢	桑、山林	斜面 820	縄文中（五領ヶ台）	
48	宝ヶ森	松向宝りヶ森	桑、畑	〃 800	縄文中、古墳時代	
49	本村	松向本村	桑、宅地	〃 780	平安	
50	前田北	下笹尾前田北	桑、宅地、水田	〃 770	縄文前（諸磯B）中（曾利）平安	
51	深町	松向深町	桑、畑	〃 770	縄文中（五額ヶ台、曾利）平安	

No.	遺跡名	所在地	地目	地形、標高	遺物	備考
52	前田南	下笹尾前田南	水田、畑、桑、	丘陵 750	縄文中（曾利）後（堀の内）平安	
53	蔵屋敷	下笹尾蔵屋敷	畑、宅地	斜面 740	縄文中、平安	
54	向原	下笹尾植木林向原	桑、山林	丘陵 740	縄文中（藤内）弥生中	
55	頭佐沢南	下笹尾頭佐沢	山林、桑、牧草	尾根 710	縄文中、弥生中	
56	頭佐沢北	下笹尾頭佐沢	桑、山林	〃 730	縄文中	
57	横山	松向横山	桑、山林	斜面 810	縄文中	
58	杉の木平	松向杉の木平	桑、畑	〃 810	(旧石器）縄文中、平安	
59	柳沢南	松向柳沢南	桑、山林	尾根 810	縄文中	㊧柳沢　S47.
60	神田	松向神田	桑、牧草	〃 840	縄文晩、弥生中、平安	㊧神田とは別遺跡
61	小野	上笹尾女取区小野	桑、畑	〃 870	縄文中（井戸尻、曾利）平安	
62	広面南	松向広面	桑、畑、山林	丘陵 710	縄文中（曾利）平安	
63	広面北	松向広面	桑、畑	微高地 710	平安	
64	篠八田	上笹尾女取区篠八田	桑、畑	尾根910	縄文中（曾利）晩(未)弥生中	㊧篠原御料地　S38. S47.
65	上庄	尾根上庄	宅地、畑	斜面 890	縄文中（曾利）平安	
66	天神森	尾根天神森	宅地、畑	斜面 900	縄文中（井戸尻）弥生	
67	西上庄	尾根西上庄	宅地、畑	尾根 920	縄文中	削平されて消滅か(？)

（註）　1．備考の㊧はS38．47年に行なわれた分布調査台帳名である。

2．㊫は所有者及び保管場所を示している。

3．㊤は文献を表わしている。ただし、この他に北巨摩教育会「先史原史時代調査」昭和7年、仁科義男「甲斐の先史原史時代調査」昭和10年、山本寿々雄「甲斐石器時代遺物発見地名表」昭和30年等の文献がかる。

4．遺跡は全て踏査し、その表面採取資料から時代を明示したが、一部過去の台帳より引用している。

遺跡時期一覧表 1

約1万年前　　約2千年前　　約千年前

No.	時代 / 遺跡名	旧石器（先土器）	縄文						弥生		土師時代		
			草	早	前	中	後	晩	中	後	古墳	奈良	平安
1	上前後沢												
2	下前後沢												
3	岩窪												
4	上宮原												
5	竹原												
6	宗高												
7	中原												
8	上井詰												
9	淵平												
10	天神宮												
11	下久保												
12	加室												
13	高野												
14	殿平												
15	前窪												
16	上八里田												
17	西屋敷												
18	深沢												
19	上深沢 A												
20	上深沢 B												
21	原東沢												
22	小渕沢中学校々庭												
23	上平井出												
24	下平井出												
25	茶屋久保												
26	夏秋												
27	中深沢												
28	加倉 B												
29	加倉 A												
30	田頭												
31	耕地久保												
32	笹尾塁跡												
33	雪車												
34	源氏籠												
35	長屋根												
36	滝の前												

遺跡時期一覧表 2

		約1万年前	約2千年前									約千年前
No.	時代 / 遺跡名	旧石器（先土器）	縄文						弥生		土師時代		
			草	早	前	中	後	晩	中	後	古墳	奈良	平安
37	中林				-----								-——-
38	御崎				----								-——-
39	鼠尾				-———-			-—-					-——-
40	寺田				----								-——-
41	江戸山				-—--—-			-—-					-——-
42	西堀込南							-—-					
43	西堀込北				-—--—-								
44	上駒場							-—-					
45	穴之沢				-—-								
46	西三蔵主				-—-								-———-
47	柳沢北				-—-								
48	宝ヶ森				----						----—----		
49	本村												-———-
50	前田北				-—--—-								
51	深町				-—--—-								-———-
52	前田南				-—-								-———-
53	蔵屋敷				----								-———-
54	向原				-—-			-—-					
55	頭佐沢南				----			-—-					
56	頭佐沢北				----								
57	横山				----								
58	杉の木平	-----			----								-———-
59	柳沢南				----								
60	神田							-—-					-———-
61	小野				-—-								-———-
62	広面南				-—-								-———-
63	広面北												-———-
64	篠八田				-—-			-—-					
65	上庄				-—-								-———-
66	天神森				-—-			-—-					
67	西上庄				-—-								
合計								60	17		1	0	26

（註）1．(20)上深沢Bは鎌倉時代か、(32)笹尾塁跡は中世で報告がある。

2．時代を示す線は-——-（確実なもの）------（不確実なもの）である。

3．古墳時代、奈良時代は今後発見される可能性がある。



第　2　図


24
24
24
25
26
26
26
26
27
28
28
28
28
28
30
30
30
30
30
30
33
34
33
33
33
34
34
34
34
34
34
34
34
34
34
35
35
35
35
35
37
37
38
39
39
39
39
39
39
39
39
39
39
39
39
41
41
41
0
15 cm

第 3 図

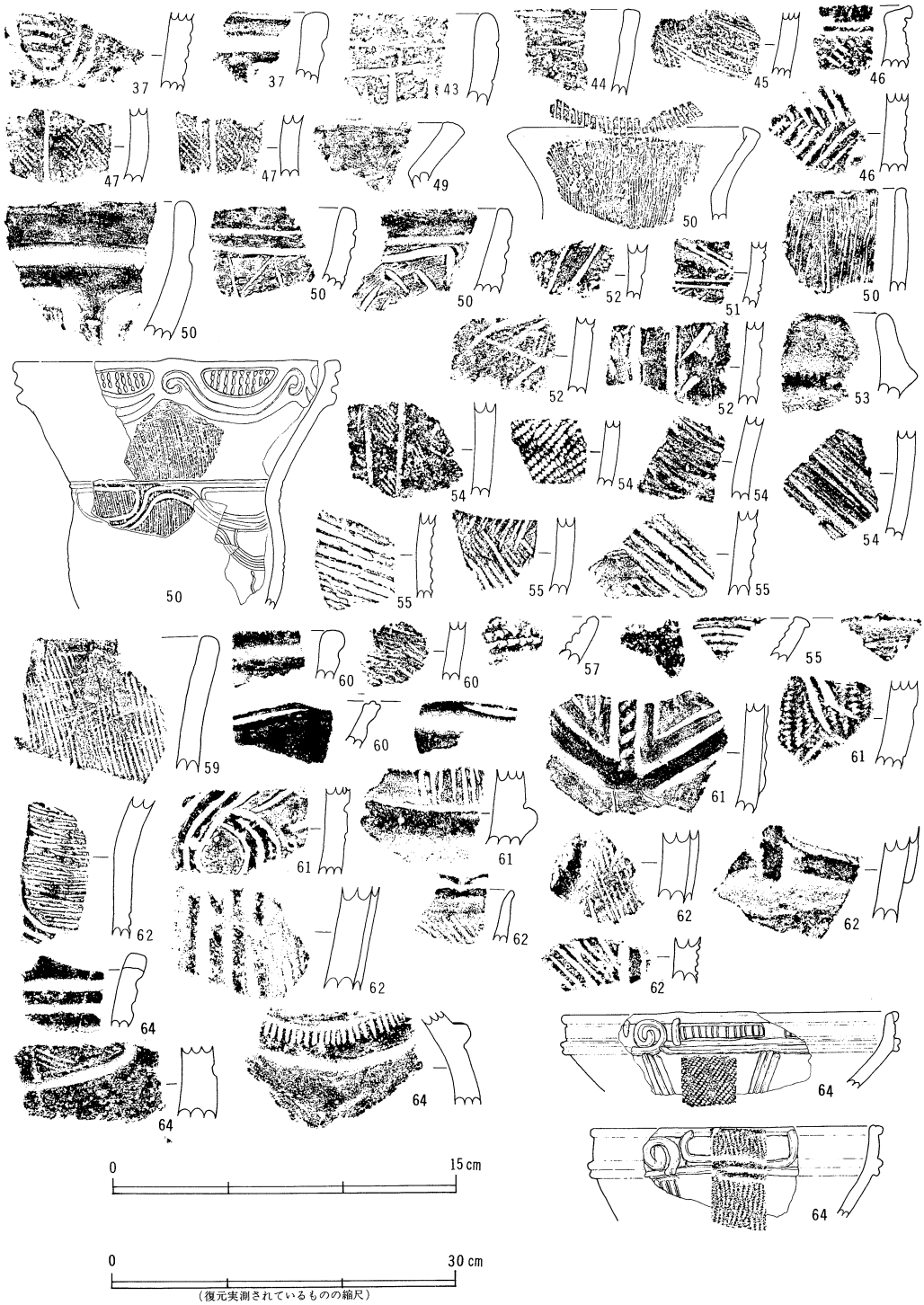

第　4　図

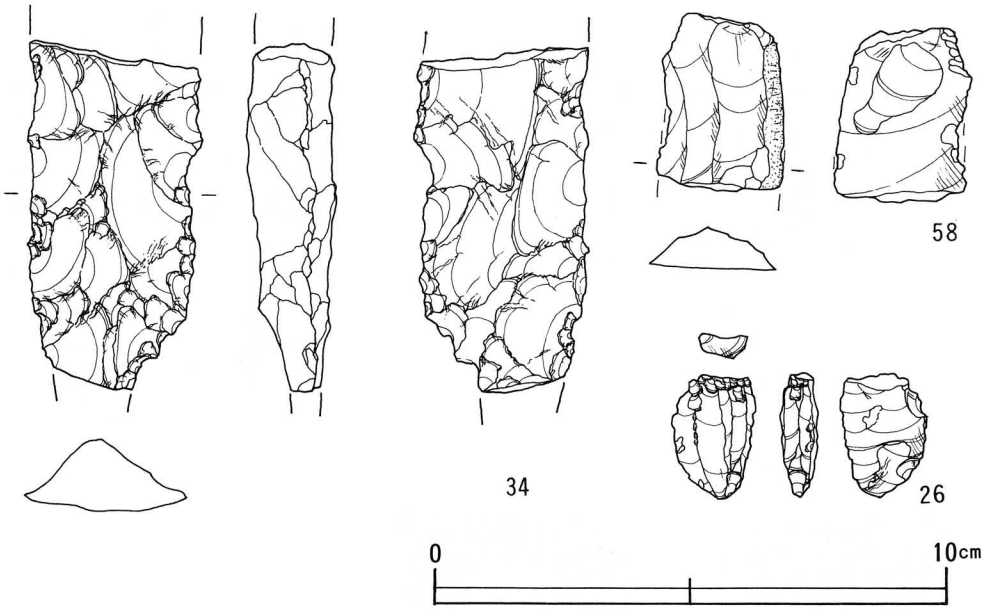



10. 天神宮（八ヶ岳山荘 小林潤三氏所有）

19. 上深沢A（？）（町教委所有）





22. 小渕沢中学校々庭（？）（小渕沢中学校所有）

第　5　図

34. 源氏籠（今井兵衛氏所有）



34

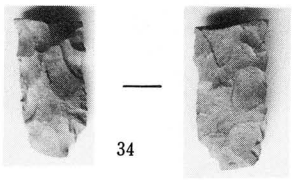

34



3．岩窪（町教育委員会所有）



6．宗高（町教育委員会所有）

第　6　図

ま　と　め

これらの遺跡は私達の祖先が残した貴重な文化遺産ですから、当然その保護や保存をしなければなりません。文化財保護法では、遺跡として周知されている場所を工事する場合には町や県の教育委員会を通じて文化庁へ通知や届を提出するよう義務づけられています。又、農耕中に土器が多量に発見されたら町へ届けて下さい。その資料が過去の歴史の重要な一頁を解く鍵になるかもしれません。

この調査が従来にも増して豊かになったのは、町教育委員会、町誌編纂室の各氏の協力と深いご理解の上に、各地元の方々が調査の主旨を尊び心よく畑の中の踏査を許していただいたおかげであります。未筆ではありますが記して深甚なる感謝を申し上げます。

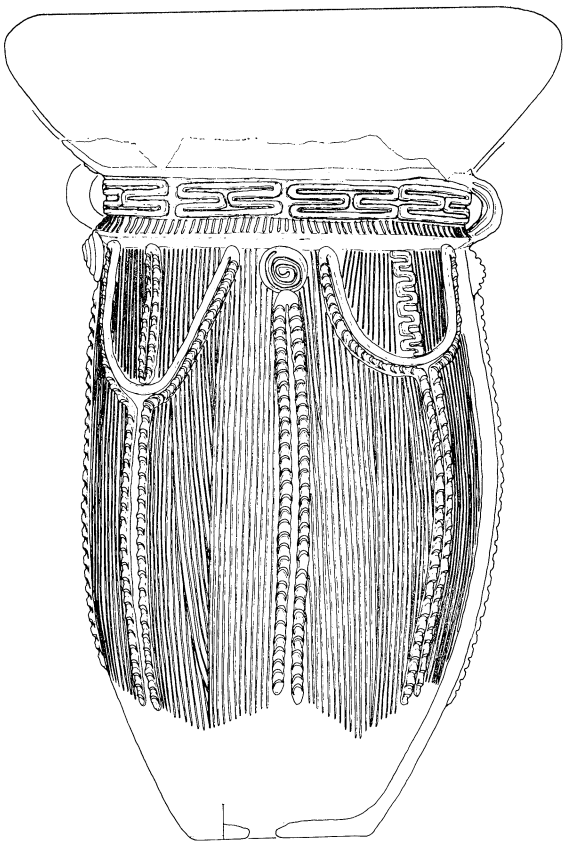

岩窪遺跡出土（縄文中期後葉）（1/6）

1979年3月31日発行

発行　小淵沢町
小淵沢町教育委員会

編集　山梨考古学研究会

印刷　㈱峡南堂印刷所
TEL 0552(35)2528