

第2号掘立柱建物跡
完掘状況



第6号掘立柱建物跡
完掘状況



第7号掘立柱建物跡
完掘状況





第1号水場遺構
完掘状況①



第1号水場遺構
完掘状況②



第1号水場遺構
遺物出土状況①



第 1 号水場遺構
遺物出土狀況②



第 1 号水場遺構
杭跡完掘狀況



第 1 号水場遺構
P 1 土層断面

PL28





第 1 号遺物包含層
遺物出土狀況①



第 1 号遺物包含層
遺物出土狀況②



第 1 号不明遺構
完掘狀況



第1号炉穴，第111·114号土坑出土遗物

PL30



第10・20・26・34・40・43・59号住居跡，第2号柱列跡出土遺物







第1号遺物集中地点出土遺物（1）

PL34




第1号遺物集中地点出土遺物（2）



PL36



第21・39・57号住居跡，第58・84土坑出土遺物



第2・16A・16B・47号住居跡出土遺物

PL38



第16A・16B・44・49号住居跡，第1号遺物包含層出土遺物




PL40





第1号遺物包含層出土遺物




第 1 号不明遺構，遺構外出土遺物



遺構外出土遺物




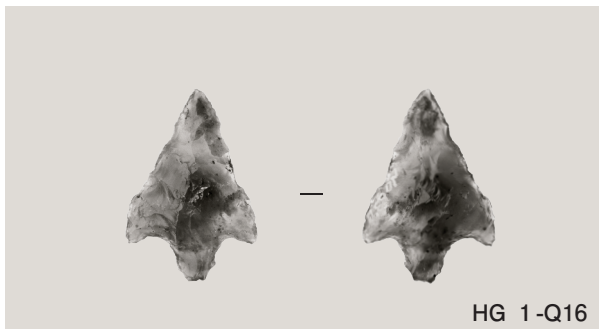



PL44





出土土製品 (1)



PL46




出土石器・石製品



出土金属製品

PL48



第1号水場遺構出土遺物

抄 録

ふりがな	たざきいせき							
書名	田崎遺跡							
副書名	一般国道6号千代田石岡バイパス（かすみがうら市市川～石岡市東大橋）事業地内埋蔵文化財調査報告書							
巻次	4							
シリーズ名	茨城県教育財団文化財調査報告							
シリーズ番号	第327集							
著者名	齋藤貴史 本橋弘巳							
編集機関	財団法人茨城県教育財団							
所在地	〒310-0911 茨城県水戸市見和1丁目356番地の2 TEL 029-225-6587							
発行日	2010（平成22）年3月24日							
ふりがな 所収遺跡	ふりがな 所在地	コード	北緯	東経	標高	調査期間	調査面積	調査原因
たざき 田崎遺跡	いばらきけんいしおかし おおあざ 茨城県石岡市大字 いしおか 石岡4795番地ほか	08205 - 148	36度 10分 27秒	140度 17分 3秒	10 ～ 20 m	20080801 ～ 20090131 20090401 ～ 20090531	7,289㎡	一般国道6号千代田石岡BP（かすみがうら市市川～石岡市東大橋）建設工事に伴う事前調査
所収遺跡名	種別	主な時代	主な遺構		主な遺物		特記事項	
田崎遺跡	集落跡	縄文	炉穴 土坑	1基 2基	縄文土器（深鉢）、礫		調査区中央部では、古墳時代後期に比定できる搬入された須恵器高坏，多量の手捏土器や炭化米など祭祀関連遺物が集中して出土している。 調査区南東部では、平安時代の水場遺構を確認し、杭材や足場材，堰材とみられる木材が出土している。	
		古墳	竪穴住居跡 柱列跡 遺物集中地点	27軒 1列 1か所	土師器（坏・高坏・埴・壺・甕・甑・ミニチュア・手捏），須恵器（坏・蓋・高坏・提瓶），土玉，球状土錘，管状土錘，支脚，羽口，砥石，耳環			
		奈良	竪穴住居跡 掘立柱建物跡 土坑	19軒 3棟 6基	土師器（坏・甕），須恵器（坏・高台付坏・盤・蓋・高盤・鉢・甕），土玉，球状土錘，支脚，砥石，刀子，鎌，釘			
		平安	竪穴住居跡 掘立柱建物跡 柱列跡 水場遺構 遺物包含層 不明遺構	12軒 4棟 1列 1か所 1か所 1基	土師器（坏・高台付碗・高台付皿・甕），須恵器（坏・高台付坏・盤・蓋・高坏・鉢・甕・甑），灰釉陶器（長頸瓶），球状土錘，紡錘車，巡方，刀子，瓦，木製品			
		中世・近世	掘立柱建物跡	4棟				
		時期不明	竪穴住居跡	2軒	支脚			
		その他	中世・近世	溝跡	6条			
	時期不明	柱穴の可能性 がある土坑 土坑 溝跡 ピット群 埋没谷	3基 85基 3条 4か所 2か所	縄文土器，弥生土器，土師器，須恵器，土師質土器，陶器，磁器，土製品，石器，鉄製品				
要約	当遺跡は、縄文時代から近世にかけての複合遺跡で、集落が営まれた時期は、古墳時代前期と後期、奈良・平安時代である。隣接する田島遺跡（三面寺地区）と同時期の集落跡も確認しており、恋瀬川左岸の河岸段丘上には、集落が広範囲にわたって点在していたことが判明した。							

茨城県教育財団文化財調査報告第327集

田 崎 遺 跡

一般国道6号千代田石岡バイパス
(かすみがうら市市川～石岡市東大橋)
事業地内埋蔵文化財調査報告書4

平成22(2010)年3月19日 印刷
平成22(2010)年3月24日 発行

発行 財団法人茨城県教育財団
〒310-0911 水戸市見和1丁目356番地の2
茨城県水戸生涯学習センター分館内
TEL 029-225-6587

印刷 (有)平電子印刷所
〒970-8024 いわき市平北白土字西ノ内13番地
TEL 0246-23-9051