




土器 1




土器 2




土器 3




土器 4




土器 5




土器 6




土器 7




土器 8




土器 9




土器10




土器11




土器12




土器13




土器14




土器15




土器16




土器17




土器18




土器19




土器20




土器21




土器22




土器23




土器24




土器25







土器27




土器28




土器29




土器30




土器31




土器32




土器33




土器34



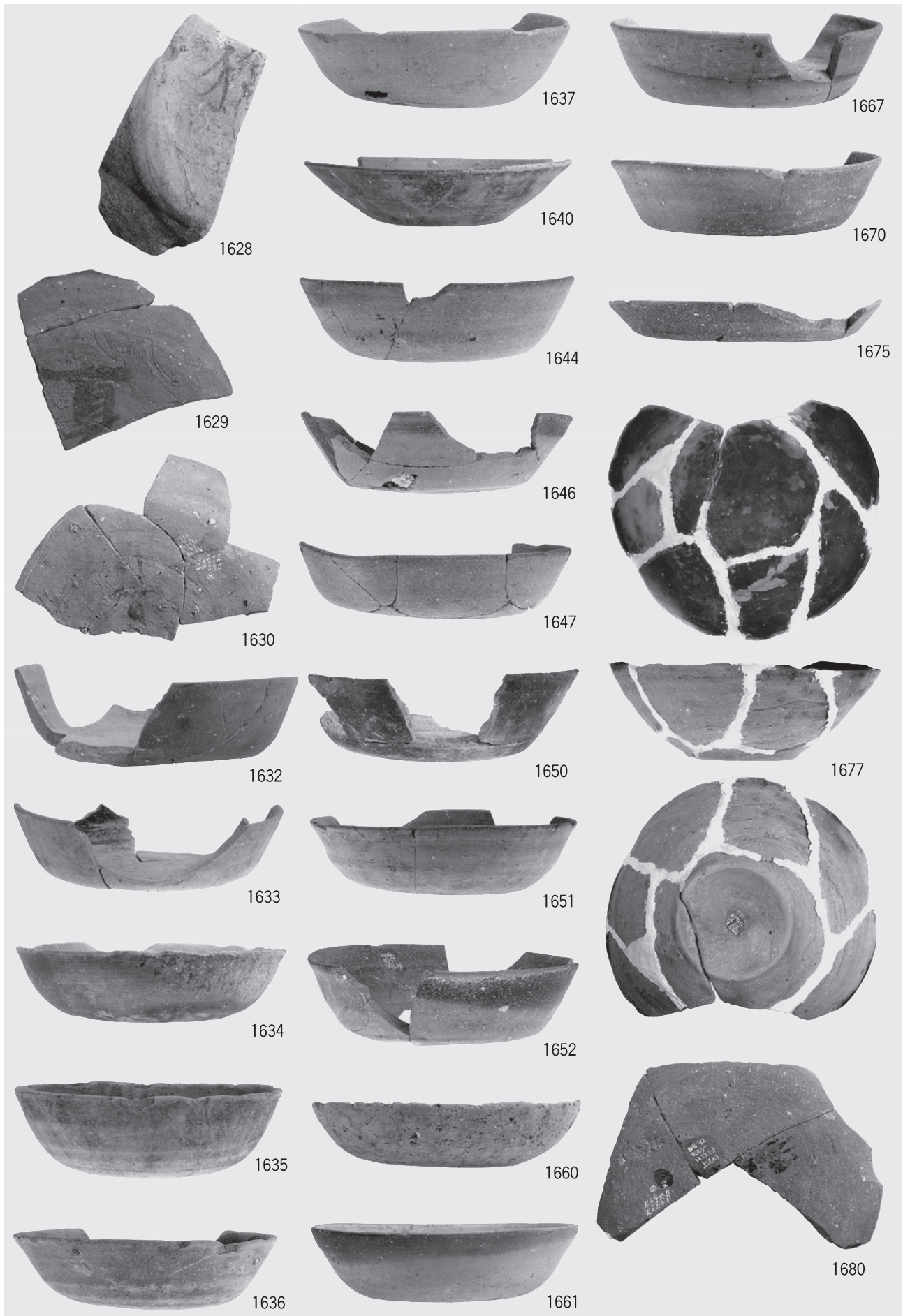
土器35



土器36



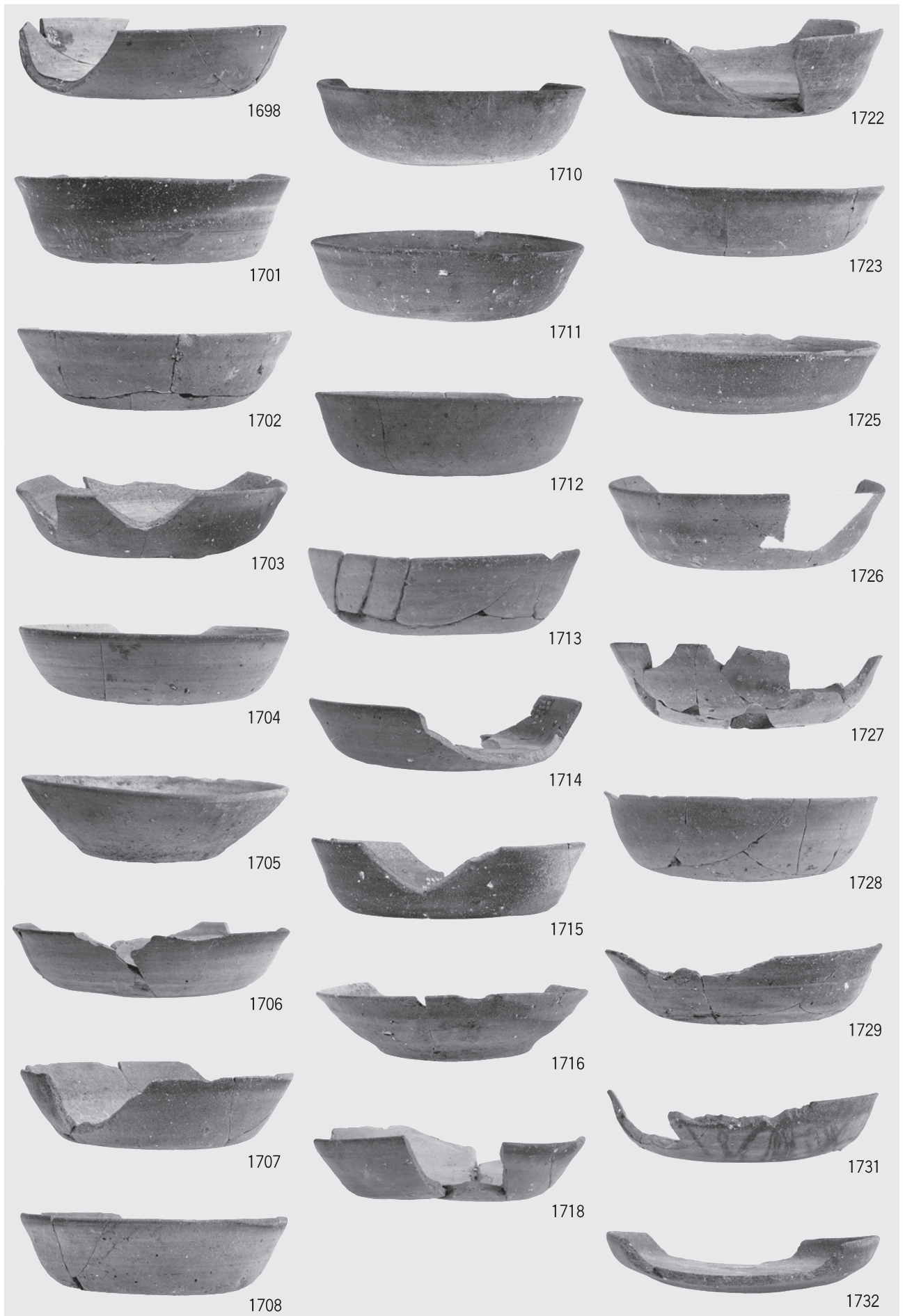
土器37




土器38




土器39




土器40




土器41




土器42




土器43




土器44




土器45




土器46




土器47




土器48




土器49




土器50




土器51



土器52



土器53



土器54



2135



2139



2145



2136



2142



2149




2152




2136




2141



2153



2155



2137



2142




2159



2138




2142




2161



2163




2140




2143



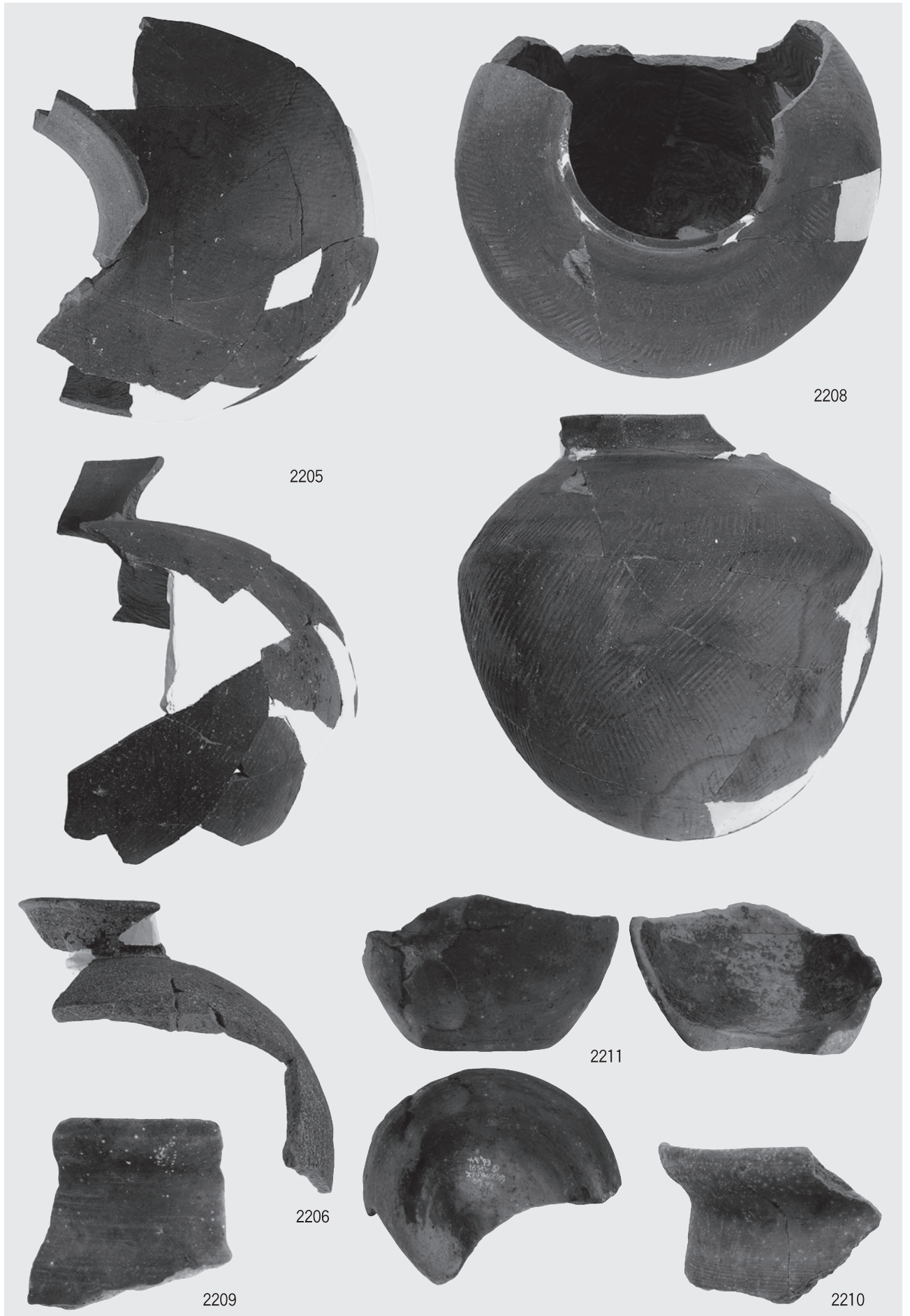
2164



土器56



土器57



2205

2208


2211

2206


2209

2210


土器58




土器59




土器60




土器61




土器62




土器63




土器64



土器65




土器66



土器67




土器68




土器69



土器70




土器71



土器72




土器73




土器74




土器75




土器76




土器77







土器79




土器80



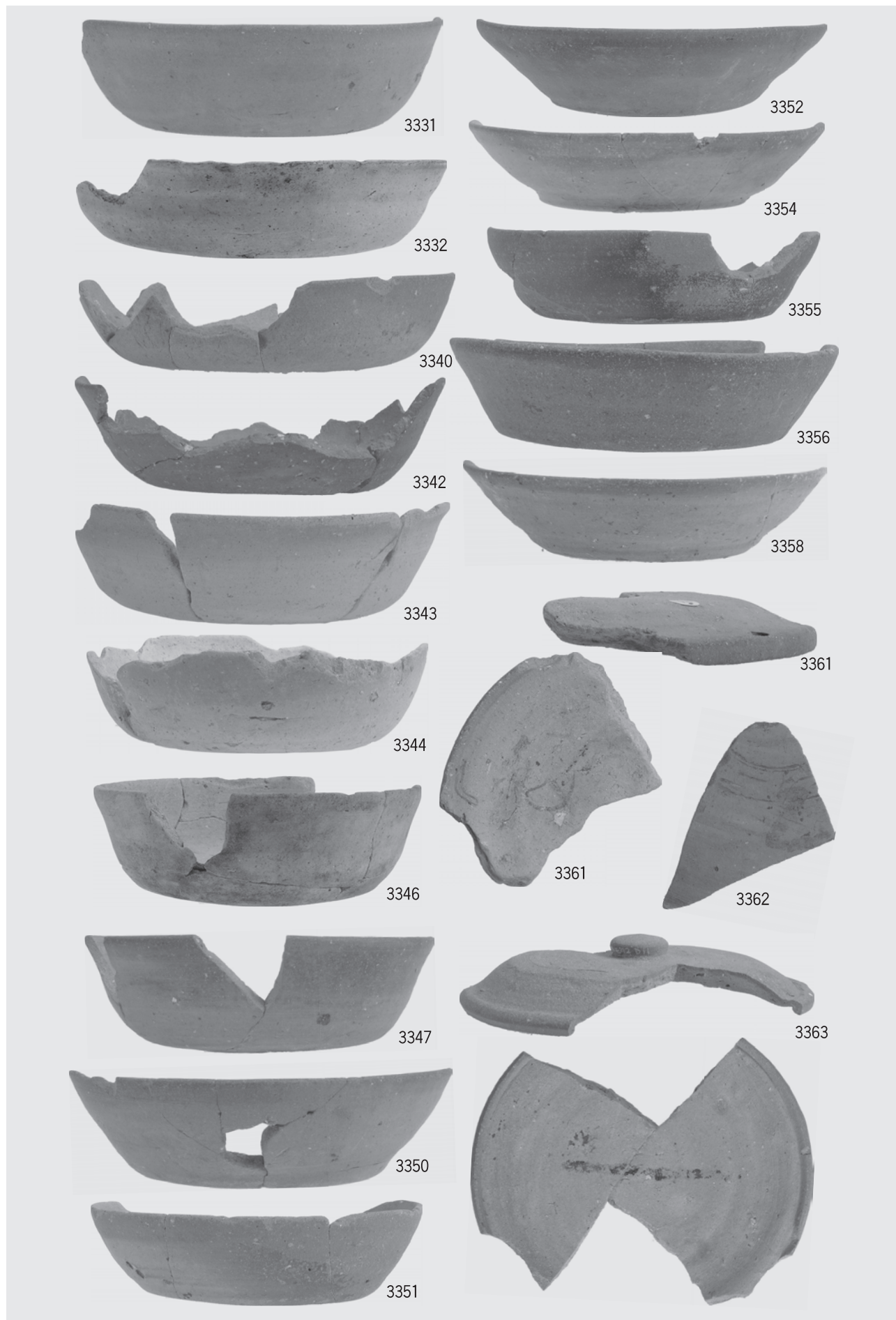
土器81



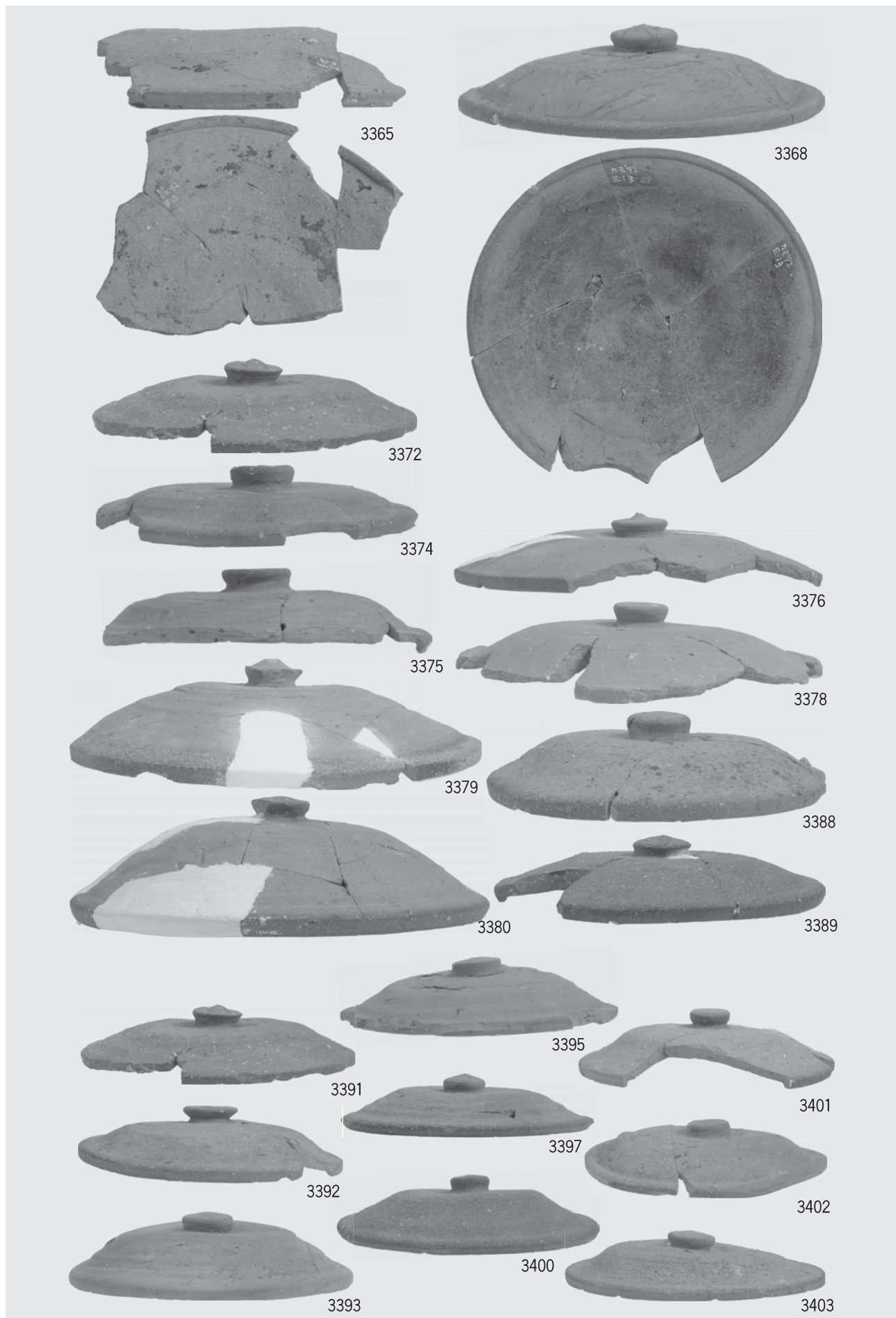
土器82




土器83




土器84




土器85




土器86



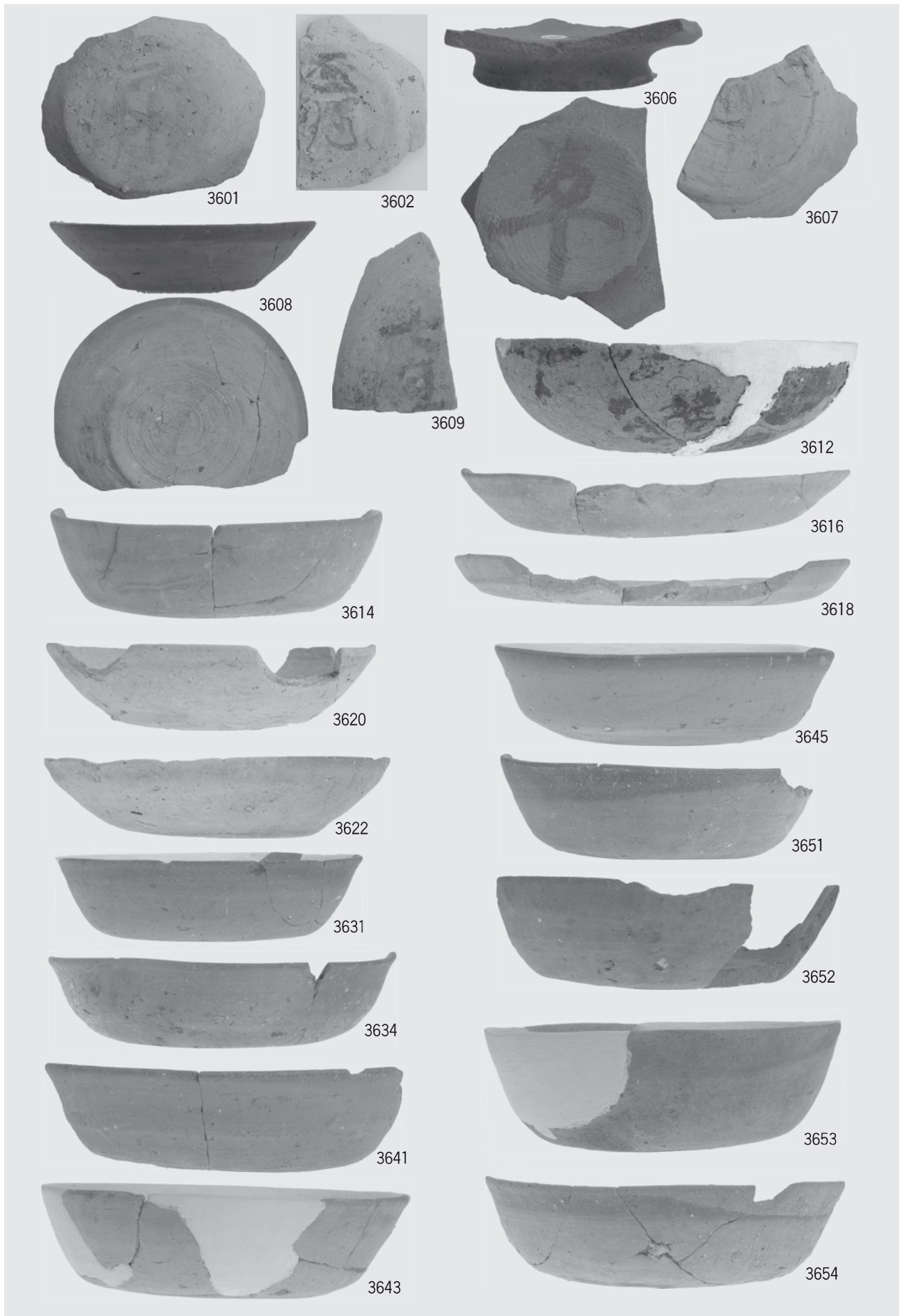
土器87




土器88




土器89




土器90




土器91




土器92




土器93




土器94




土器95




土器96




木製品 1




木製品 2




木製品 3



木製品 4



木製品 5




木製品 6




木製品 7




木製品 8




木製品 9




木製品10






木製品12



木製品13



W238

W239

W242

W240

W244

W245

W246

W243

W241

W247

W248


W249

W250

W251

W252

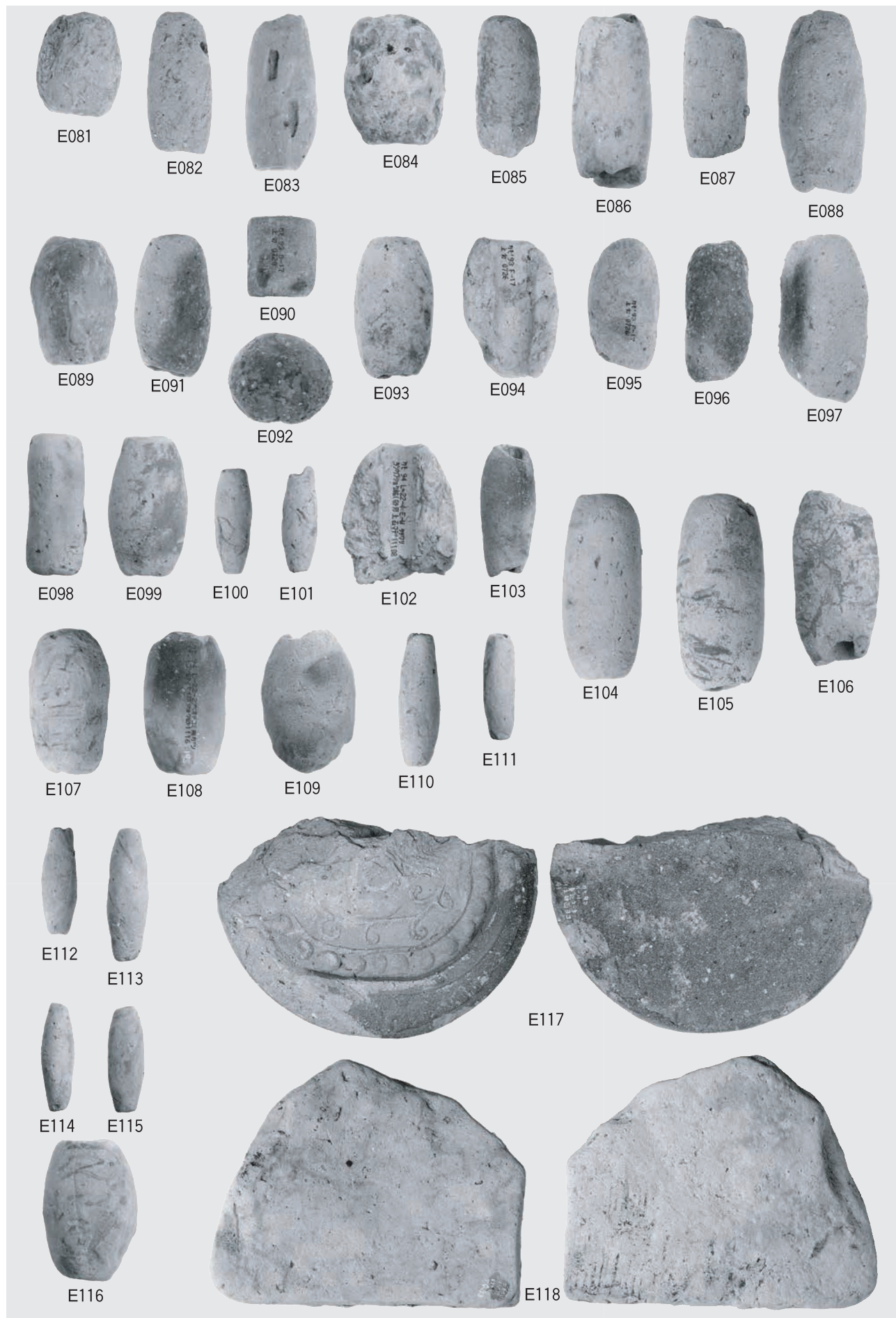
赤外線写真




支脚等・鉄滓・土錘 1



土錘 2



土錘 3 瓦類



M01

M02

M03

M04

M05

M06

M07

M08

M09

M10

M11

M12

M14


M13



石製品




2000年度調査 土器 1




2000年度調査 土器 2




2000年度調査 土器 3




2000年度調査 土器 4




2000年度調査 土器 5



2000年度調査 土器 6



2000年度調査 木製品



加賀郡榜示札（画像処理後）



加賀郡勝示札（保存処理前）



加賀郡榜示札（右半）



加賀郡榜示札（左半）

報告書抄録

ふりがな		つばたまちかもいせき							
書名		津幡町加茂遺跡							
副書名		一般国道8号改築（津幡北バイパス）にかかる埋蔵文化財発掘調査報告書							
巻次		I							
編著者名		本田秀生 浜崎悟司 山川史子							
編集機関		(財)石川県埋蔵文化財センター							
所在地		〒920-1336 金沢市中戸町18番地1 TEL 076-229-4477							
発行機関		石川県教育委員会 (財)石川県埋蔵文化財センター							
発行年月日		2009年3月31日							
ふりがな 所収遺跡名	ふりがな 所在地	コード		北緯 (新)	東経 (新)	調査期間	調査面積 ㎡	調査 原因	
		市町村	遺跡番号						
加茂遺跡	第1次調査	石川県 河北郡津幡町 <small>かほくぐんつばたまち あなほし かも 舟橋・加茂</small>	17361	22030	36° 41' 9"	136° 43' 35"	1991年8月1日～12月10日	4,700	道路 建設
	第2次調査						1992年5月20日～12月21日	4,000	
	第3次調査						1993年4月20日～12月10日	5,100	
	第4次調査						1994年4月14日～6月9日 9月19日～12月28日	2,080	
所収遺跡名	種別	主な時代	主な遺構		主な遺物		特記事項		
加茂遺跡	集落	弥生～古墳	溝		弥生土器、土師器、須恵器、石製品、金環				
	集落官衙	奈良・平安	道路、大溝、柵、井戸 掘立柱建物約75		須恵器・土師器（漆書・墨書土器約350）、瓦、郡符木簡、和同開珎銀錢、帯金具など		英太(多)郷の中心的集落／平安時代前期の地方官衙		
	集落	鎌倉・室町	掘立柱建物6、溝		土師器、陶磁器				
要約	<p>北加賀地域有数の古代遺跡の発掘調査報告。(社)石川県埋蔵文化財保存協会が実施した、遺跡南西～南部域の調査報告で、特に古代に関する調査成果が多く含まれることに鑑み、「古代のお触書き」として知られる郡符木簡(石川県指定有形文化財「加賀郡勝示札」)が出土した2000年度調査((財)石川県埋蔵文化財センター実施)の成果についても関係部分を所収している。</p> <p>調査区における奈良・平安時代の集落の展開は、大溝の変遷とその両岸に展開した建物の方位や分布状況などから3つの段階(期)に大別される。各期を通じて官衙の様相の濃い集落であるが、2期に大溝南方の道路沿いに東西棟建物が設けられ、集落の構成が大きく変化したと考えられる点が特に注目される。</p> <p>調査の結果、平安時代前期の当地付近における官道の位置・規模等が明らかになった。当遺跡の性格については「加賀郡勝示札」の出土等をめぐって従来、駅家跡を始めとする諸説が示されているが、本報告は遺構の構成やその他の遺物の面で、諸説に対して検証に必要な材料を提供するものである。</p>								

津幡町 加茂遺跡 I

発行日 平成21（2009）年 3 月31日

発行者 石川県教育委員会
〒920-8575 石川県金沢市鞍月 1 丁目 1 番地
電話 076-225-1842（文化財課）

財団法人 石川県埋蔵文化財センター
〒920-1336 石川県金沢市中戸町18番地 1
電話 076-229-4477
E-mail address mail@ishikawa-maibun.or.jp

印刷 前田印刷株式会社