



東区第4号掘立柱建物跡 - P1土層 (東から)



東区第4号掘立柱建物跡 - P2土層 (東から)



東区第4号掘立柱建物跡 - P3土層 (東から)



東区第4号掘立柱建物跡 - P3土層 (北から)



東区第4号掘立柱建物跡 - P4土層 (東から)




東区第4号掘立柱建物跡 - P5土層 (東から)



東区第4号掘立柱建物跡 - P6土層 (南から)



東区第4号溝跡全景 (北から)



東区第4号溝跡北壁面土層（南から）



東区第4号溝跡南壁面土層（北から）



東区第5号溝跡全景（北から）



東区第5号溝跡土層（南から）



東区第5号溝跡北壁面土層（南から）



北区第11号溝跡全景（西から）



北区第11号溝跡全景（北から）



北区第11号溝跡土層（東から）



北区第 11 号溝跡西壁面土層（東から）




北区第 11 号溝跡東壁面土層（北東から）



北区第 11 号溝跡南北土層（北東から）



北区第 11 号溝跡北側土層（東から）



北区第 11 号溝跡東西南側土層（南から）



北区第 11 号溝跡遺物出土状況（南から）



東区第2号井戸跡全景（北西から）



東区第2号井戸跡土層（南から）




東区第2号井戸跡遺構確認状況（北から）



北区掘立柱建物跡全景（北から）



北区掘立柱建物跡全景（南から）



北区第5・6号掘立柱建物跡全景（南から）



北区第5号掘立柱建物跡 - P1土層（南東から）



北区第5号掘立柱建物跡 - P2土層（南東から）



北区第5号掘立柱建物跡 - P3土層（南東から）



北区第5号掘立柱建物跡 - P4土層（南東から）



北区第5号掘立柱建物跡 - P5土層 (南東から)



北区第5号掘立柱建物跡 - P6土層 (南東から)



北区第5号掘立柱建物跡 - P7土層 (南東から)



北区第5号掘立柱建物跡 - P8土層 (南東から)



北区第6号掘立柱建物跡 - P1土層 (南東から)



北区第6号掘立柱建物跡 - P2土層 (南東から)



北区第6号掘立柱建物跡 - P3土層 (南東から)



北区第6号掘立柱建物跡 - P4土層 (南東から)



北区第6号掘立柱建物跡 - P4土層 (南西から)



北区第6号掘立柱建物跡 - P5土層 (南東から)



北区第7号掘立柱建物跡全景 (南から)



北区第7号掘立柱建物跡 - P1土層 (南東から)



北区第7号掘立柱建物跡 - P2土層 (南東から)



北区第7号掘立柱建物跡 - P3土層 (南東から)



北区第7号掘立柱建物跡 - P4土層 (南東から)



北区第7号掘立柱建物跡 - P5土層 (南東から)