



圖 版



図版1
1区1面全景



(東から)

図版2
1区1面水田




東半（北から）



西半（北から）

図版 3
1区1面水田



(西から)



(東から)

図版 4
1区1面103水路



全景（北から）




堤断面（北西から）

図版5
1区1面101堤下層敷葉工法



(南から)



(東から)

図版 6
1区3面105
土器集積




(東から)




(南から)

図版7
1区4面全景



(東から)

図版 8
1区 3・4面遺構




4面 畠耕作痕（北から）



3面 106堤断面（南から）

図版9 2区1面全景




(西から)

図版10
2区1面水田



東半（北から）




西半（北から）

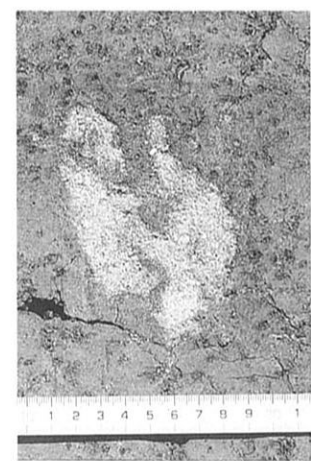
図版11 2区1面水田・足跡



(西から)




(南西から)




偶蹄目の足跡

図版12
2区2面全景



(西から)

図版13
2区2面水田



東半（北から）



西半（北から）

図版14
2区2面水田




(東から)



(南西から)

図版15
2区3面



全景（西から）




遺物出土状況（南西から）

図版 16
2区 4面全景



(西から)

図版17 2区4面東半部畠耕作痕




検出状況（北から）



完掘状況（北から）

図版18
2区4面西半部畠耕作痕





検出状況（北から）



完掘状況（北から）



畠耕作痕断面（北から）



5層内遺物出土状況

図版20
2区4面畠耕作痕




(東から)




(南東から)

図版21
3区3面




全景（西から）




敵間溝（北から）

図版 22
3区3面
304大溝



全景 (北から)



断面 (南から)



3区 (南東から)



4区 (南西から)


図版24
3区4面畠耕作痕



東半（北から）



西半（北から）




全景（南西から）



井筒（東から）

図版 26
3区 4面遺構




326溝遺物出土状況（西から）



農具痕 検出状況



農具痕 完掘状況




全景 (西から)




405大溝 (北から)




全景（西から）



405大溝（北から）



東半（北から）



西半（北から）

図版
30

4区
5面

405大溝遺物出土状況




(南から)



(南から)


図版31
4区5面405大溝



断面（北から）




溝底（北から）



407土坑（北から）



408土坑（東から）



412・413土坑（北から）



412土坑（北西から）




413土坑（南から）

図版 34
4区5面440井戸




遺物出土状況（東から）




完掘状況（北東から）

図版 35
5区1・3面全景



(西から)

図版 36
5区4・5面全景



全景（西から）



検出状況（北から）



完掘状況（北から）




東半（東から）



西半（東から）



4区 428竪穴住居 (西から)



5区 582竪穴住居 (北東から)

図版40
5区5面竪穴住居



525竪穴住居（北から）



527竪穴住居（東から）



528竪穴住居 (南東から)



534竪穴住居 (北西から)




535竪穴住居（北東から）




536竪穴住居（南東から）




568ピット断面（北東から）



569ピット断面（北東から）



569ピット礎板（北東から）



全景（北から）



遺物出土状況（東から）



全景（東から）



遺物出土状況（北西から）

図版 46
5区5面531井戸



断面（北から）





完掘状況（東から）




検出状況（南から）




完掘状況（南から）



古墳時代前期・古代～中世遺構検出面（左・西から 右・東から）



601井戸（左・上から 右・西から）




601井戸下段櫃転用部分組み合わせ



601井戸下段内籠状木製品出土状況

図版49 6区古墳時代初頭遺構検出面



(北西から)




(北から)



605溝（奥）・606溝（手前白線内）（西から）




605溝・606溝断面（西から）



605溝遺物出土状況（北から）



605溝遺物出土状況（西から）




613竪穴住居（南から）



615竪穴住居（南から）

図版 51
6区弥生時代末遺構検出面



弥生時代末遺構面（西から）




616土坑断面（西から）




619竪穴住居（北西から）

図版 52
7区1面全景




(東から)



(西から)

図版 53
7区1面古代・中世遺構群



(南から)



(東から)



703土坑・709溝（西から）



704土坑（南から）




705井戸 (南から)




708井戸 (南東から)

図版 56
7区2・3面全景



(南東から)


図版57
7区2面水田



(南から)




(西から)





712溝 (南から)




718溝 (南から)



720・721竪穴住居（北から）



中 720竪穴住居（西から） 下 721竪穴住居（西から）




(南から)




遺物出土状況 (北から)

図版 61
7区 4面溝群




(北から)




(南東から)

図版 62
7区5面全景



(西から)



(西から)

図版 63
7区5面739河川・
724堤



(東から)



(西から)

図版 64
7区5面724堤直下土器集積



(北から)



(北東から)

図版 65

7区5面724
堤直下土器集積




(南から)




(西から)

図版 66
7区6・7面全景



(西から)




(東から)

図版 67
7区 7面 竪穴住居群



(南から)



(南東から)

図版 68
7区7面竪穴住居



748竪穴住居（南西から）



751竪穴住居（南から）



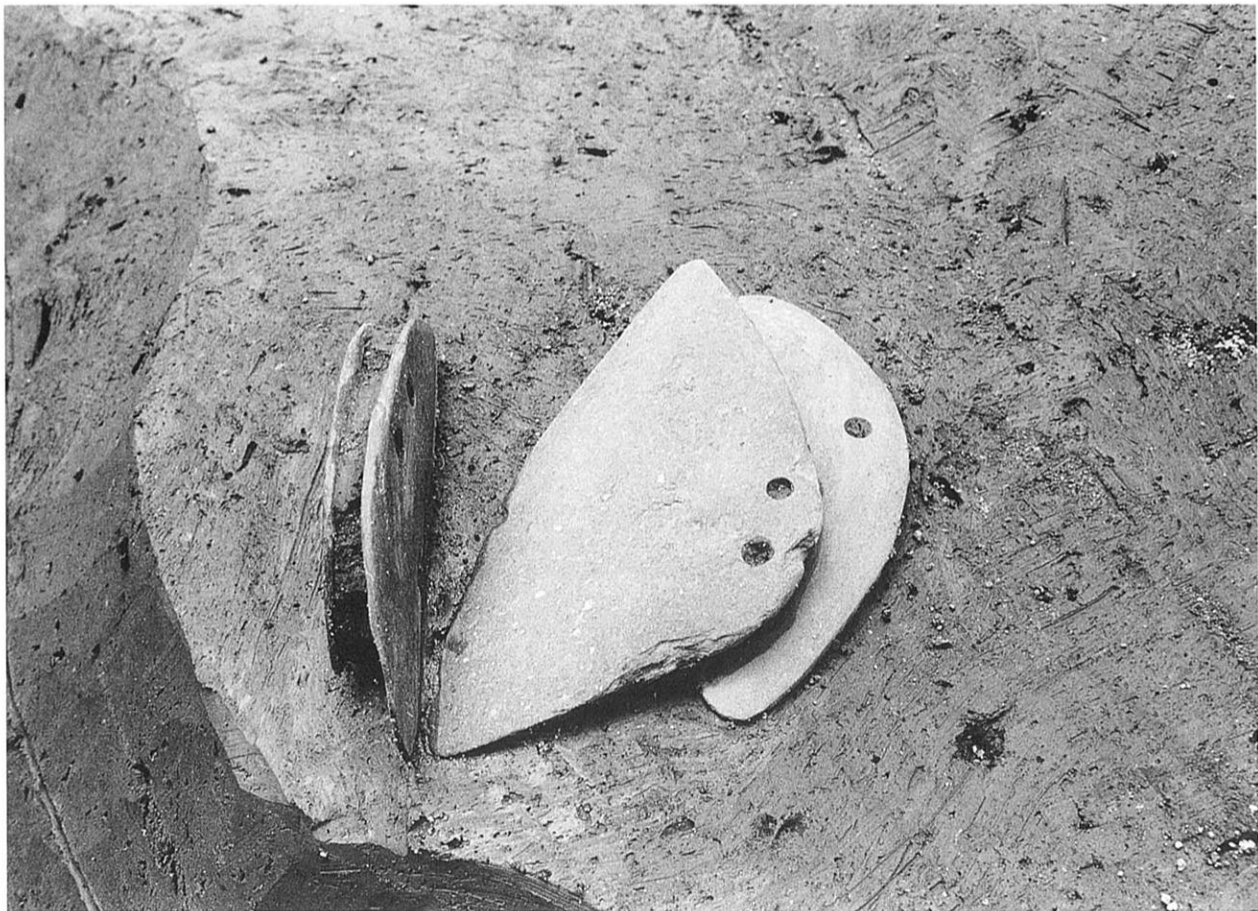
747土坑（北から）




755土坑（北東から）



(南から)



(東から)



2次掘削部全景（西から）



783溝（北から）



(西から)



(東から)


図版73
7区10面溝断面



793溝 (北から)




791溝 (北から)



6



37



38



53



51



54

図版 75
1・3・4区出土遺物



58



63



64



76



78



85



72



86



84

図版 76
4区出土遺物



79



80



83



87



107



108



110



109



121




122



123



124



125



126

図版 78
4区出土遺物



128



129



130



131



132



134



133

图版 79
5区出土遗物



217




235



220



218



219



221



230

図版80
5区出土遺物



222



236




240



226



241



234

图版 81
5区出土遺物



227



229



228



237



231



232



243



248



249



250




267



245

图版 83
5区出土遺物



251




252



253



254



255



256

図版 84
5区出土遺物



257



258



259



260



261



262

图版 85
5区出土遗物




263



264



265



268



272




271

図版 86
5区出土遺物



273



274



276



275



277



280



281



282



284



289



290



291

図版 88
5区出土遺物



294



299



303




304



305



306



309



310




311



313




314



315

図版90
5区出土遺物



316



317



318



320



321



322



323



325



326



327



328



329

図版 92
5区出土遺物



330



334



331



333



339



336



342



343



340




344



338



345



341



346

図版 94
5区出土遺物



348



352



350



353



347



351



355



356



360



359



362



361



363



364



365


図版 96
4区出土遺物



W6



W7





W10



W11

図版 97
4区出土遺物




W16




W17


図版 98
5区出土遺物



W18



W19




W20

图版 99
5区出土遗物



W21




W21



W21

図版
100


3区出土遺物




W22





W23




W27



W26



W25



W24


図版
102
4・5区出土遺物



S4



S5



S3



372



378




W37

W36




394




W35



388



601井戸上段北側一枚目梓板の墨書（上：全体、下：拡大）



601井戸上段北側二枚目梓板の墨書（上：全体、下：拡大）



601井戸上段南側一枚目梓板の墨書（上：全体、下：拡大）



601下段櫃（上下は井戸転用時のまま）



395



400



404



406



407



412




413




414



418



419



417



408

図版
108
6区出土遺物



403



415



409



421




444



420



452



456



458



457



459




465




468

図版
110

7区出土遺物



512




517



518



529




536



537




550



551



556



557



564




570

図版 111
7区出土遺物





580



581



582



584



583



585



586



588



589



590



591



592



593



598



601



600



599



606



621



608



612



609



622



623



629



630



625



631



626

図版
117
7区出土遺物



633



638




634



639



635



640



641



642



643



644



646



648



647



652



654



653



655



656



659



657



663



660



664




662



661



668



665




669



674



678



675



683



676




680



745




S13



S14




S15



S16



M1




報告書抄録

ふりがな	きゅうほうじいせき・りゅうげちくはくつちょうさほうこくしょ ろく
書名	久宝寺遺跡・竜華地区発掘調査報告書VI
副書名	大阪竜華都市拠点地区竜華東西線建設に伴う発掘調査
巻次	118
シリーズ名	6
編著者名	西村 歩・奥村茂輝／辻本裕也
編集機関	(財)大阪府文化財センター
所在地	〒590-0105 大阪府堺市竹城台3丁21番4号 大阪府教育委員会文化財調査事務所内
発行年月日	2004年9月30日

ふりがな 所収遺跡名	ふりがな 所在地	コード		北緯	東経	調査期間	調査面積 ㎡	調査原因
		市町村	遺跡番号					
きゅうほうじいせき 久宝寺遺跡 とうざいせん 東西線 とうざいせん に 東西線その2	おおさかふ やおし 大阪府 八尾市 りゅうげちょうにちようめ 竜華町二丁目 きたかめいちちようさんちようめ 北亀井町三丁目	27212	23	34 度 37 分 20 秒	135 度 34 分 47 秒	1999.02.02 ～ 2000.02.29 1999.09.01 ～ 2000.02.29 2002.01.22 ～ 2002.08.31	4,190 (1～5区) 116 (5区拡張) 410 (6区) 1,160 (7区)	大阪竜華都 市拠点地区 竜華東西線 建設に伴う

所収遺跡名	種別	主な時期	主な遺構	主な遺物	特記事項
久宝寺遺跡	集落	古代～中世	土坑・溝・ピット	土師器皿・黒色土器・瓦器椀	
	水田	古代	畦畔	なし	条里制施行前・施行後
	集落	奈良時代	井戸	須恵器・土師器	木製櫃を井戸枠に転用
	古墳	古墳時代後期	竪穴住居・溝	須恵器・土師器	住居内より白玉出土 溝内より須恵器一括資料
	河川・堤	古墳時代前期	土器集積	土師器	堤内より布留式古段階の土師器一括資料
	畠	古墳時代初頭～前期	耕土・床土・耕作溝・土器集積	土師器	
	集落	古墳時代初頭	竪穴住居・方形周溝墓・土坑・溝・井戸	土師器・銅鏃	井戸内より庄内式古段階の土師器一括資料 住居内より銅鏃出土
	河川	古墳時代初頭	自然河川	土師器	
	溝	弥生時代前期	平行溝	なし	



(財)大阪府文化財センター調査報告書 第118集

久宝寺遺跡・竜華地区発掘調査報告書Ⅵ

—大阪竜華都市拠点地区竜華東西線建設に伴う発掘調査—

発行年月日 / 2004年9月30日

編集・発行 / 財団法人 大阪府文化財センター
大阪府堺市竹城台3丁21番4号

印刷・製本 / 株式会社 三協印刷社
大阪府大阪市西成区天下茶屋1-28-16

