


圖 版



1. 調査地遠景（南西から）



2. A区全景（北西から）



1. A区東半（北西から）



2. C区全景（西から）



1. B区全景（西から）



2. B区全景（北東から）

1. A区西壁断面
(南東から)




2. A区北西壁断面
(南東から)



3. B区南東壁断面
(北から)





1. SI 1 完掘状況（北東から）



2. SI 1 土器出土状況（北東から）



1. SI 2・3・4完掘状況（北西から）



2. SI 5・6完掘状況（南東から）



1. SI 7・8・9、SB5完掘状況（北西から）




2. SI 7・8・9、SB5完掘状況（北東から）




1. SI9 植物質遺物出土状況（北から）



2. SI10 完掘状況（北西から）



1. SB 1 完掘状況（北西から）



2. SB 2 完掘状況（北東から）



1. SB3 完掘状況 (北から)



2. SB4 完掘状況 (北東から)



1. SB5 完掘状況（北東から）




2. SB6 検出状況（北西から）



1. SD7 断面（南西から）



2. SP140 断面（北東から）



3. SP155 断面（北東から）


1. SX 1 植物質遺物出土状況
(南東から)



2. SX 1 断面 (北東から)



3. SD 1・SX 2 完掘状況
(北東から)



錦織南遺跡

－福祉施設建設に伴う発掘調査（NKS2013-1）－

発行年月日 2021年8月31日

編集・発行 富田林市教育委員会

住 所 富田林市常盤町1番1号

印 刷 明朗社