

# 写真図版





1. A・B区調査地全景（北から）



2. A区上層遺構調査状況全景（北から）

図版2  
A区遺構



1. A区南側上層遺構全景（北から）



2. 上層遺構検出状況（北から）



3. 上層遺構掘削状況（東から）



4. 南側礎石群（東から）



5. 北側礎石群（東から）



1. 南東側礎石群（東から）



2. 北東側礎石群（南から）



3. 南西側礎石群（南から）



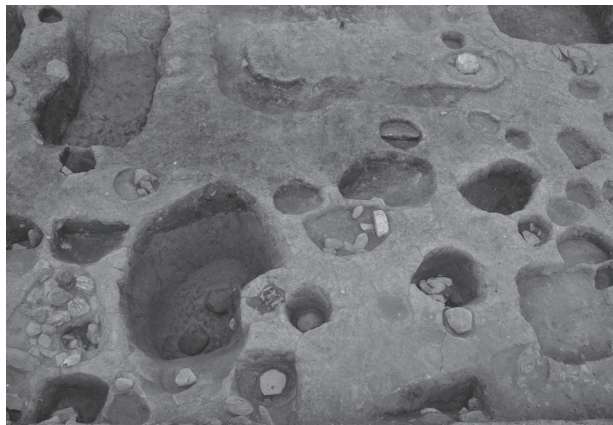
4. 南東側礎石群（南から）



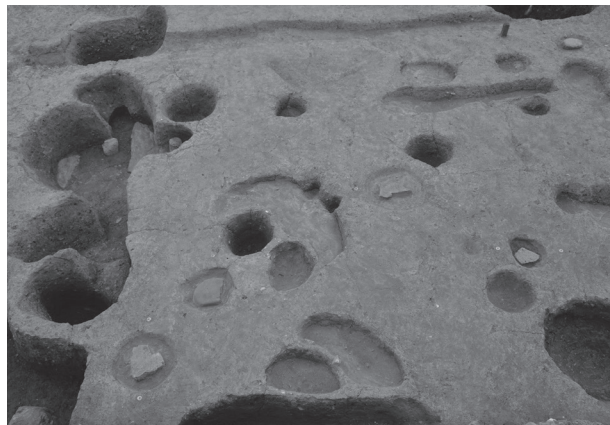
5. 南側中央礎石群（南から）



6. 西側中央礎石群（南から）



7. 南東側礎石群（南から）



8. 南側中央礎石群（東から）



1. 溝 171 掘削状況 (南から)



2. 溝 171 掘削状況 (東から)



3. 溝 172 断面 (東から)



4. 溝 173 断面 (西から)



5. 溝 173 断面 (東から)



6. 溝 173 断面 (西から)




7. 溝 173 遺物出土状況 (東から)



1. 土坑 103 掘削状況（北から）



2. 土坑 106 断面（南から）




3. 土坑 150 断面（西から）



4. 土坑 192 断面（北から）



5. 土坑 193 断面（南から）



6. 土坑 1001 断面（西から）



7. 土坑 1001 完掘状況（西から）



8. 土坑 1001 完掘状況（東から）

図版 6  
A区遺構



1. 柱穴 55 断面 (南から)




2. 柱穴 90 (南から)



3. 土坑 106 (西から)



4. 柱穴 125 断面 (南から)




5. 柱穴 201 断面 (南から)



6. 土坑 1011 断面 (南から)



7. 柱穴 1082 断面 (南から)



8. 柱穴 1092 断面 (南から)

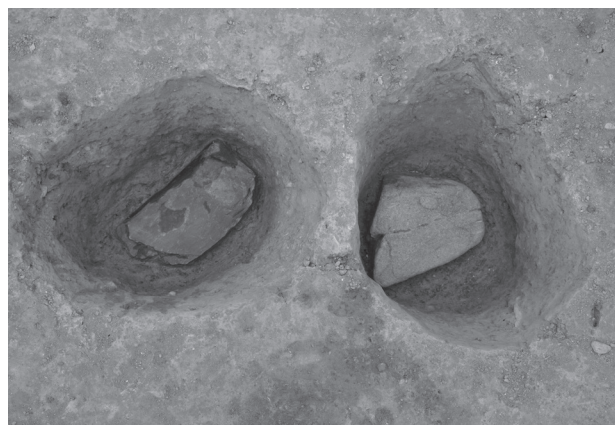




1. 礎石 15 (東から)



2. 礎石 31 (南から)



3. 礎石 34・35 (東から)




4. 礎石 39 (東から)



5. 礎石 46 (南から)



6. 礎石 60 (南から)

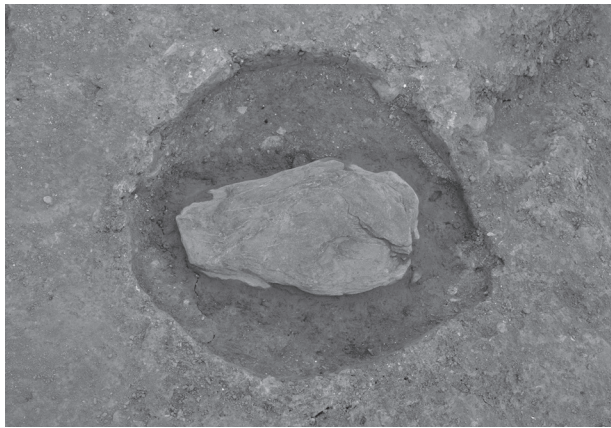


7. 礎石 66・78 (南から)

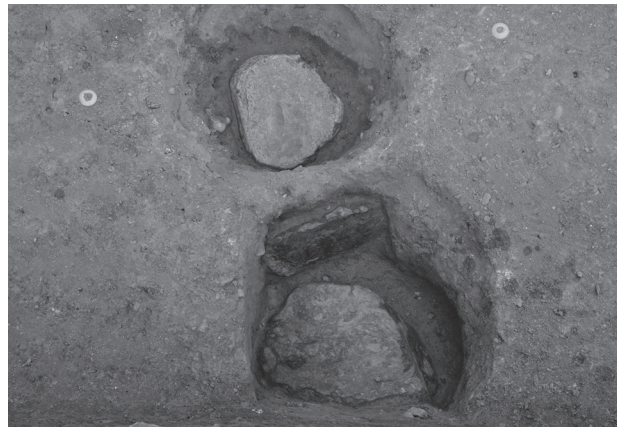


8. 礎石 66・78 断面 (南から)

図版 8  
A区遺構




1. 礎石 67 (南から)




2. 礎石 68・161 (南から)



3. 礎石 73 (東から)




4. 礎石 74 (南から)




5. 礎石 78 (南から)




6. 礎石 85 (南から)



7. 礎石 97 (南から)



8. 礎石 128 (西から)




1. 礎石 131 (南から)




2. 礎石 134 (南から)



3. 礎石 148 (南から)



4. 礎石 164 (南から)




5. 礎石 178 (南から)



6. 礎石 209 (南から)



7. 礎石 210 (南から)



8. 礎石 213 (南から)



1. A区下層遺構調査状況風景（北から）



2. 埋甕群完掘状況（北から）



3. 埋甕群完掘状況（西から）



4. 埋甕群完掘状況（南から）




5. 埋甕 1100 断面（東から）



1. 埋甕 1100・1101 (東から)




2. 埋甕 1 (南から)



3. 埋甕 2 (南から)



4. 埋甕 6 (南から)



5. 埋甕 98 (南から)



1. 搾り遺構 1017・1018 (東から)



2. 搾り遺構 1017 上層 (西から)




3. 搾り遺構 1017 上層 (北から)



4. 搾り遺構 1017 上層 (南から)



5. 搾り遺構 1017 上層 (北から)



6. 搾り遺構 1017 上層 (東から)



7. 土坑 1018 (南から)



8. 土坑 1018 断面 (南から)



1. 搾り遺構 1017・1018 中層 (東から)



2. 搾り遺構 1017 中層 (北から)



3. 搾り遺構 1017 中層 (東から)



4. 搾り遺構 1017 中層 (北から)



5. 搾り遺構 1017 下層 (北から)



6. 搾り遺構 1017 下層 (北から)



7. 搾り遺構 1017 下層 (北から)



8. 搾り遺構 1017 最下層 (北から)



1. 搾り遺構 1017 中層 (西から)



2. 搾り遺構 1017 下層 (東から)



3. 搾り遺構 1017 下層 (北から)



4. 搾り遺構 1017 下層 (西から)



5. 搾り遺構 1017 完掘状況 (北から)




6. 搾り遺構 1017・1018 完掘状況 (西から)



7. 搾り遺構 1017 矢穴石 (西から)





1. 竪穴建物1・2掘削状況（東から）



2. 竪穴建物1・2掘削状況（北から）



3. 竪穴建物1・2掘削状況（西から）



4. 竪穴建物1・2掘削状況（東から）



5. 竪穴建物1・2完掘状況（西から）



6. 竪穴建物1・2完掘状況（南から）



7. 竪穴建物1完掘状況（北東から）



8. 竪穴建物1竈完掘状況（南から）



1. 竪穴建物1遺物出土状況（南から）



2. 竪穴建物1・2遺物出土状況（南から）



3. 竪穴建物1竈断面（南から）



4. 竪穴建物1竈断面（南から）



5. 竪穴建物1竈断面と支脚（南から）



6. 竪穴建物1竈遺物出土状況（東から）



7. 1054 竈断割状況（南から）



8. 柱穴92遺物出土状況（南から）



1. A・B区下層遺構掘削状況（北から）



2. B区上層遺構掘削状況（東から）



1. B区遺構掘削状況全景（西から）



2. B区西側遺構掘削状況（北から）



1. B区西側上層遺構検出状況（北から）



2. B区上層遺構検出状況（西から）



1. B区上層遺構掘削状況全景（北から）



2. B区上層遺構掘削状況全景（西から）



1. 土坑 5034 断面（東から）



2. 土坑 5098 断面（南から）



3. 土坑 5262 断面（南から）



4. 溝 5092 断面（東から）



5. 溝 5226 断面（東から）



6. 溝 5229 断面（東から）



7. 溝 5232 断面（北から）



8. 溝 5237 断面（南から）



1. 土坑 5042・5067・5070・5071・5072・5101 (北から)



2. 土坑群完掘状況 (東から)



3. 土坑 5071・5101 完掘状況 (東から)



4. 土坑 5071・5101 完掘状況 (南から)



5. 土坑 5071 断面 (東から)






1. 土坑 5042・5070 完掘状況（東から）



2. 土坑 5042 完掘状況（南から）



3. 土坑 5067・5072 完掘状況（南から）



4. 土坑 5067 断面（東から）



5. 土坑 5103 断面（東から）



6. 土坑 5042 断面（南から）



7. 井戸 5106 断面（南から）



8. 井戸 169 断面（南から）



1. 柱穴 5224 断面 (南から)



2. 柱穴 5228 (南から)



3. 柱穴 5235 断面 (南から)



4. 柱穴 5245 断面 (南から)



5. 柱穴 5251 断面 (南から)




6. 柱穴 5258 (南から)




7. 柱穴 5263 断面 (南から)



8. 柱穴 5264 (南から)



1. 柱穴 5265 (南から)



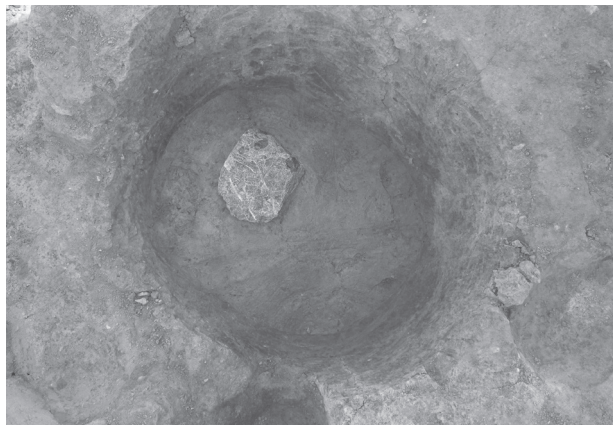
2. 柱穴 5267 (南から)



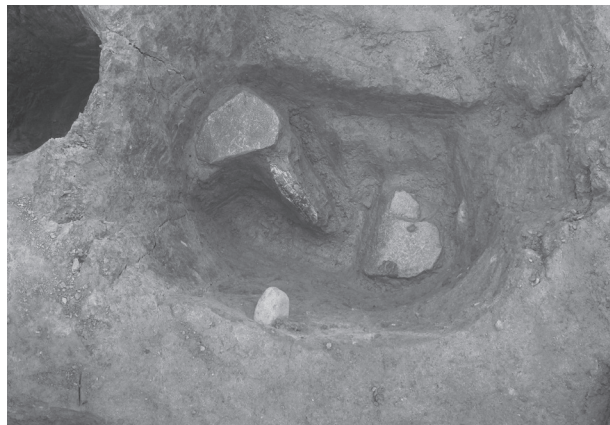
3. 柱穴 5269 断面 (南から)



4. 柱穴 5271 断面 (南から)



5. 柱穴 5283 (西から)




6. 柱穴 5285 (東から)



7. 柱穴 5290 断面 (南から)



8. 柱穴 5291 断面 (南から)



1. B区下層遺構検出状況全景（北から）



2. B区下層遺構検出状況全景（西から）



1. 竪穴建物3完掘状況（南から）




2. 竪穴建物3完掘状況（西から）




1. 竪穴建物3掘削状況（南から）




2. 竪穴建物3掘削状況（西から）



3. 竪穴建物3西壁溝完掘状況（南から）



4. 竪穴建物3竈掘削状況（南から）



5. 竪穴建物3竈完掘状況（南西から）



1. B区遺構完掘状況全景（東から）



2. 溝 5210・5211 断面（南から）




3. 溝 5063 断面（東から）




4. 溝 5218 断面（西から）



5. 溝 5249 断面（北から）




1. A区下層遺構出土遺物 (1 ~ 13)




2. 竪穴建物1出土遺物 (14 ~ 30)







1. B区下層遺構出土遺物 (31 ~ 55)




2. A区上層遺構出土遺物 (56 ~ 76)




1. 土坑 150 出土遺物 (77 ~ 83)




2. 土坑 170 出土遺物 (84 ~ 90)



3. 溝 173 出土遺物 (91 ~ 107)




4. 土坑 1001 出土遺物 (108 ~ 114)



1. 土坑 1017・1018 出土遺物 (115 ~ 123)




2. 埋甕土 2・1101・土坑 5103・井戸 169 出土遺物 (124 ~ 126・129)




3. 埋甕土坑 1100 出土遺物 (127・128)




4. 井戸 169 出土遺物 (130)




1. 井戸 169 出土遺物 (131 ~ 175)




1. B区上層遺構出土遺物 (176 ~ 188)




2. 柱穴 5274・5281・5012・5041・5071 出土遺物 (189 ~ 215)




1. 土坑 5072 出土遺物 (216 ~ 224)




2. 溝 5032 出土遺物 (225 ~ 238)




3. 包含層出土遺物 (239 ~ 247)



1. 包含層出土遺物 (248 ~ 264)



2. 瓦類・磚 (265 ~ 273)




1. 木製品 (274 ~ 300)



2. 錢貨 (301 ~ 303)







1. 男柱 304 側面




4. 男柱 305 側面




5. 男柱 305 下面



2. 男柱 304 下面



3. 横木 306 小口面



6. 横木 306 小口面



7. 横木 306 側面



8. 横木 307 側面

# 報告書抄録

ふりがな	さがいせき
書名	嵯峨遺跡
副書名	嵯峨遺跡発掘調査報告書
シリーズ名	
シリーズ番号	
編著者名	村尾政人・小林郁也・齋藤智子
編集機関	国際文化財株式会社
所在地	〒660-0805 兵庫県尼崎市西長洲町1丁目1番15号
発行機関	国際文化財株式会社
所在地	〒660-0805 兵庫県尼崎市西長洲町1丁目1番15号
発行年月日	西暦2019(平成31)年3月29日

ふりがな 所収遺跡	ふりがな 所在地	コード		北緯 °' "	東経 °' "	調査期間	調査面積 (㎡)	調査原因
		市町村	遺跡番号					
さがいせき 嵯峨遺跡	きょうとし 京都市 うきょうく 右京区 さがてんりゅうじ 嵯峨天龍寺 くるまみちまち 車道町 2番1他5 筆	26100	987	35° 01' 01"	135° 40' 50"	2018年 5月8日～ 8月31日	693	集合住宅造成 に伴う 発掘調査

所収遺跡	種別	主な時代	主な遺構	主な遺物	特記事項
嵯峨遺跡	集落・寺社	飛鳥・鎌倉・室町時代	竪穴建物・掘立柱建物・礎石建物・築地塀・土坑・溝・柱穴・井戸	弥生土器・土師器・須恵器・瓦器・陶磁器・瓦・埴土製品・石製品・金属製品	飛鳥時代の竪穴建物、酒蔵の礎石建物、酒造の埋甕群、搾り遺構
要約	<p>今回の調査では、嵯峨地域で初めて飛鳥時代の竪穴建物等を検出した。今回の成果により、以前から推測されていた北堀嵯峨遺跡の奈良・飛鳥時代の集落の範囲は、約300m西側まで広がっていた可能性が高くなった。</p> <p>調査地の南端にて天龍寺の天下龍門に伴う北側築地塀、側溝を検出した。側溝が埋め戻された時期を検証することで、天龍寺の最盛期に存在した数多くの塔頭が戦災などで徐々に撤退し、寺域が衰退する過程の一端を追うことができた。また、寺域内で酒造を行っていたことを立証できる埋甕群や搾り遺構を検出することができた。これらの遺構に伴う礎石建物は、酒蔵であったことが推定される。当地は応永釣命絵図によると東側が蔵修庵、北側が真光庵、その間が在家と記されている。どちらかの寺院が酒造を在家で行っていたことが想定される。</p>				

# 嵯峨遺跡 発掘調査報告書

発行年月日 / 2019（平成31）年 3月29日

編集・発行 / 国際文化財株式会社

〒660-0805 尼崎市西長洲町1丁目1番15号

TEL：06-4868-5980 FAX：06-4868-5981

印刷 / 三星商事印刷株式会社

〒604-0093 京都市中京区新町通竹屋町下る弁財天町298番地

TEL：075-256-0961