

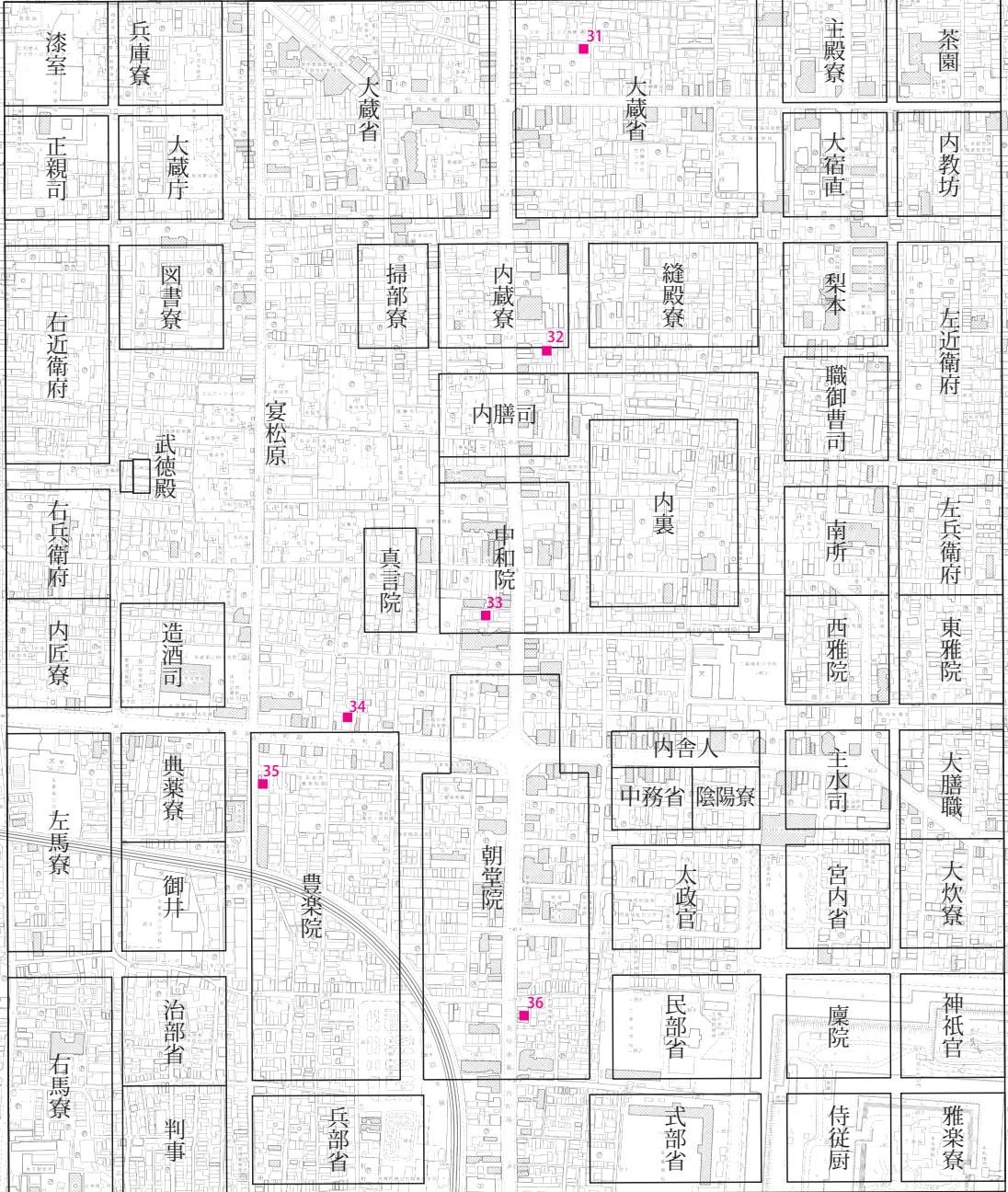
版 函

凡 例

- 令和3年1～3月(令和2年度) 試掘調査地点
- 令和3年4～12月(令和3年度) 試掘調査地点



一条大路

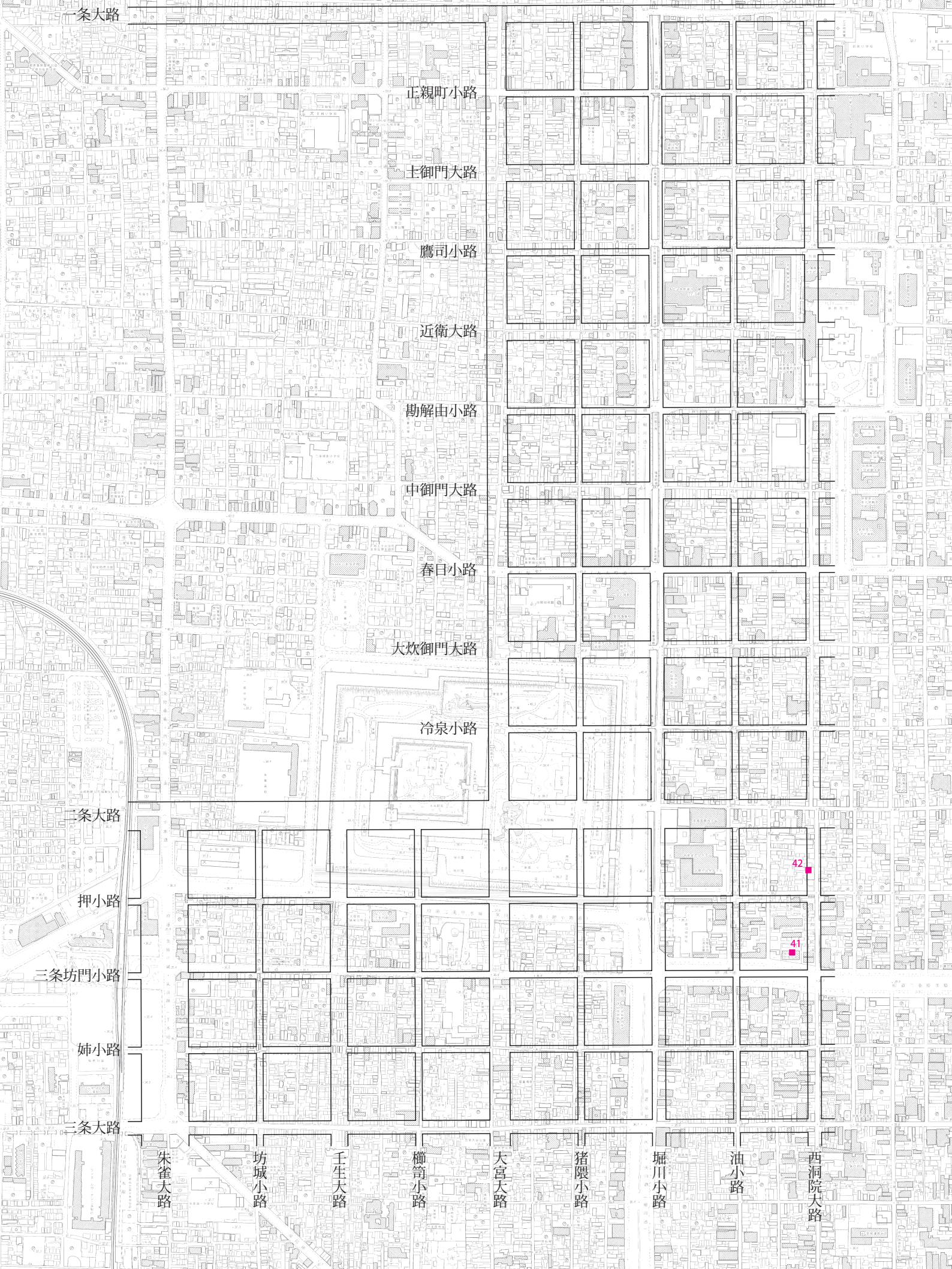


二条大路

西大宮大路

大宮大路

図版 2



一条大路

正親町小路

主御門大路

鷹司小路

近衛大路

勘解由小路

申御門大路

春日小路

大炊御門大路

冷泉小路

二条大路

押小路

三条坊門小路

姉小路

三条大路

朱雀大路

坊城小路

壬生大路

櫛笥小路

大宮大路

猪隈小路

堀川小路

油小路

西洞院大路

42

41

平安京左京北辺～三条三・四坊

図版 3

一条大路

正親町小路

土御門大路

鷹司小路

近衛大路

勘解由小路

中御門大路

春日小路

大炊御門大路

冷泉小路

三条大路

押小路

三条坊門小路

姉小路

三条大路

西洞院大路

町尻小路

室町小路

烏丸小路

東洞院大路

高倉小路

方里小路

富小路

東京極大路

37

38

39

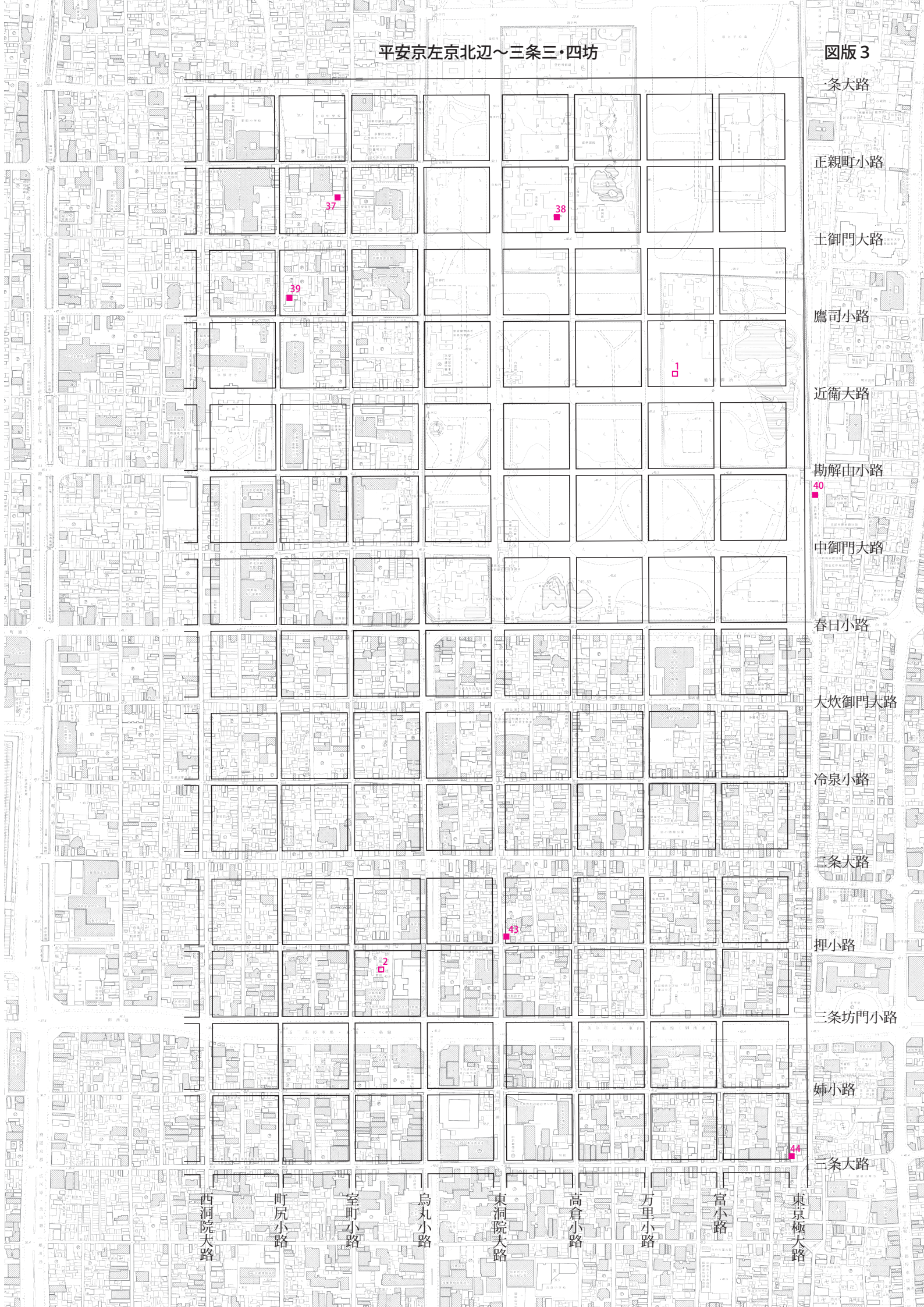
1

40

43

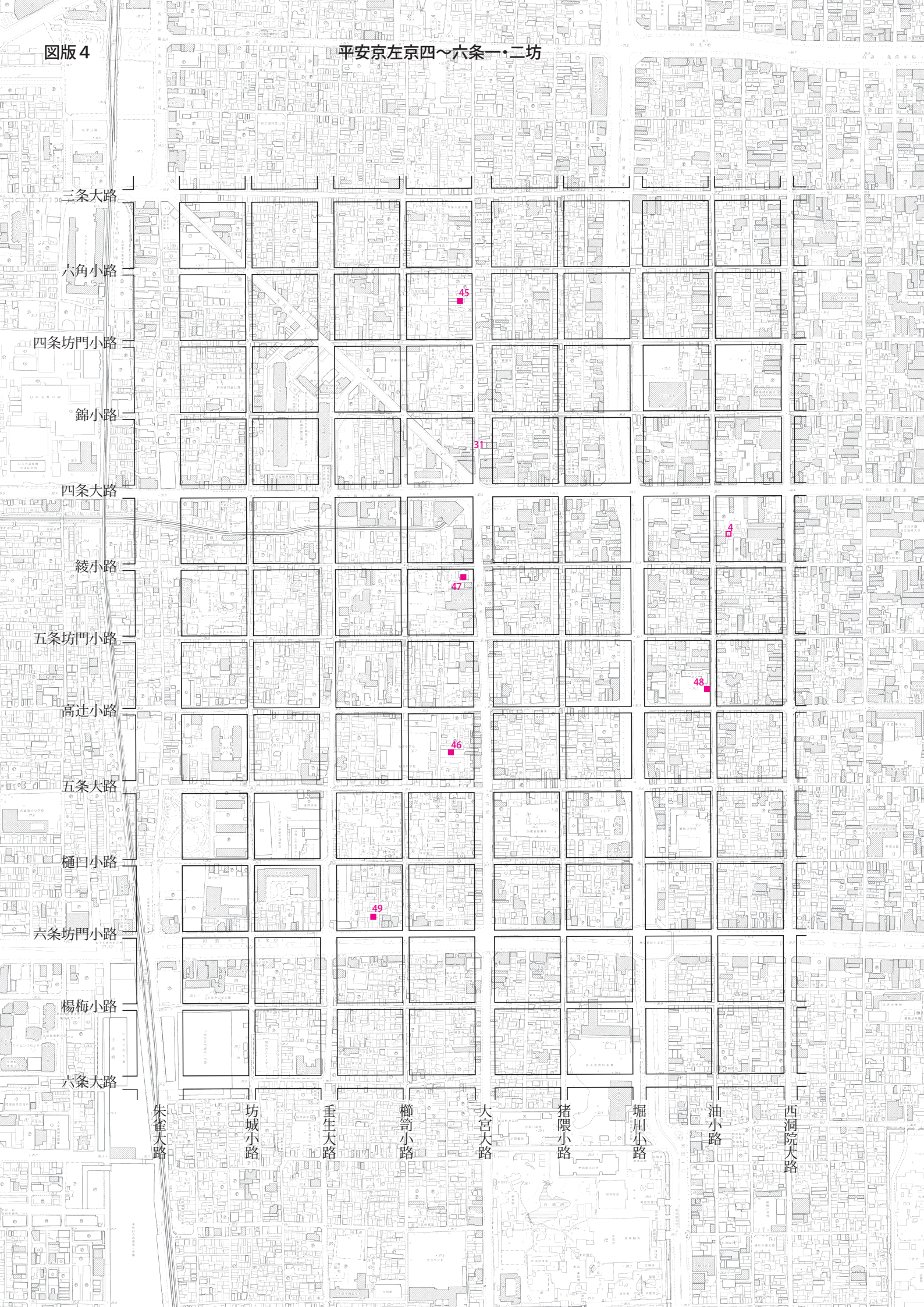
2

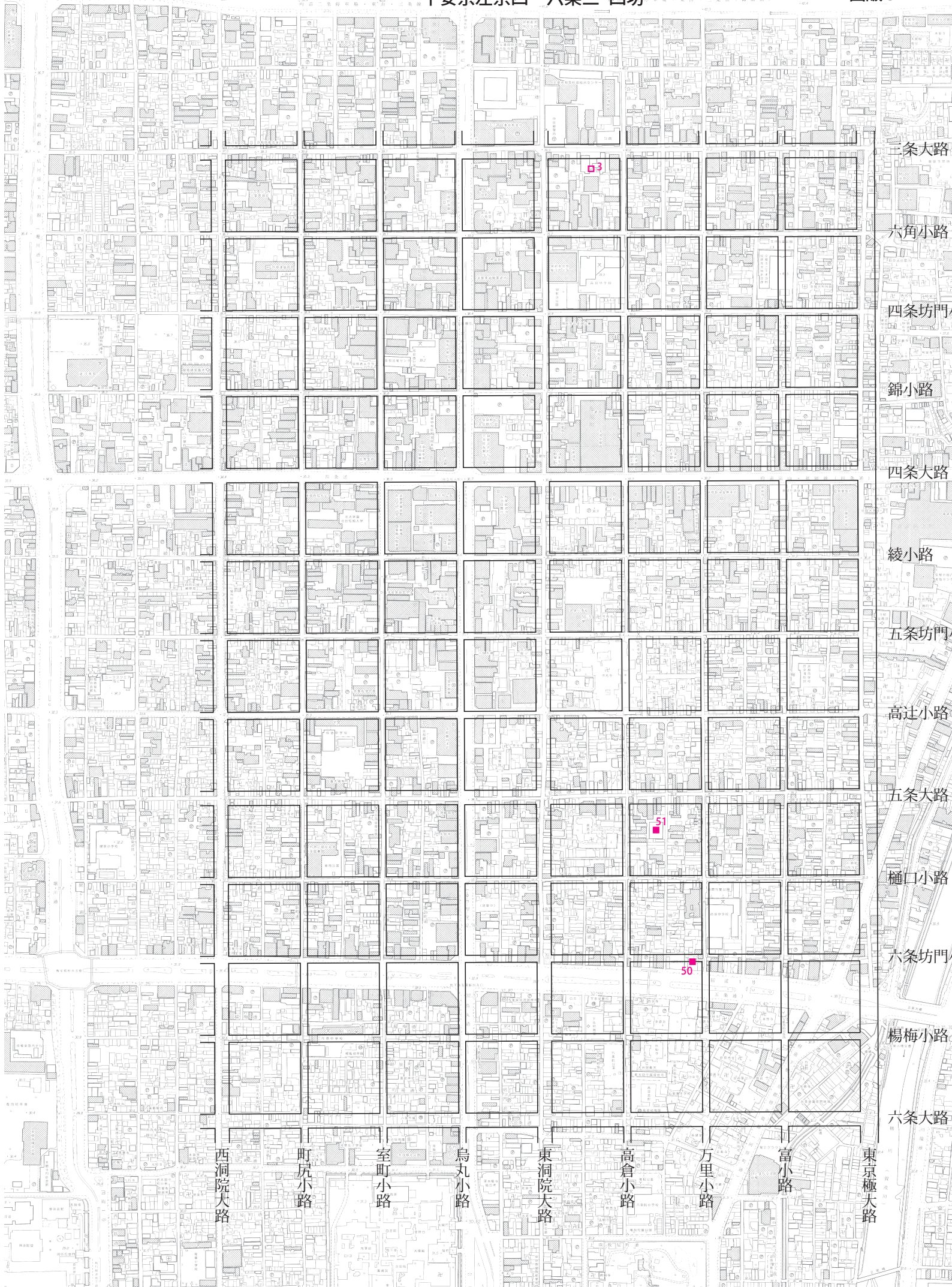
44



図版4

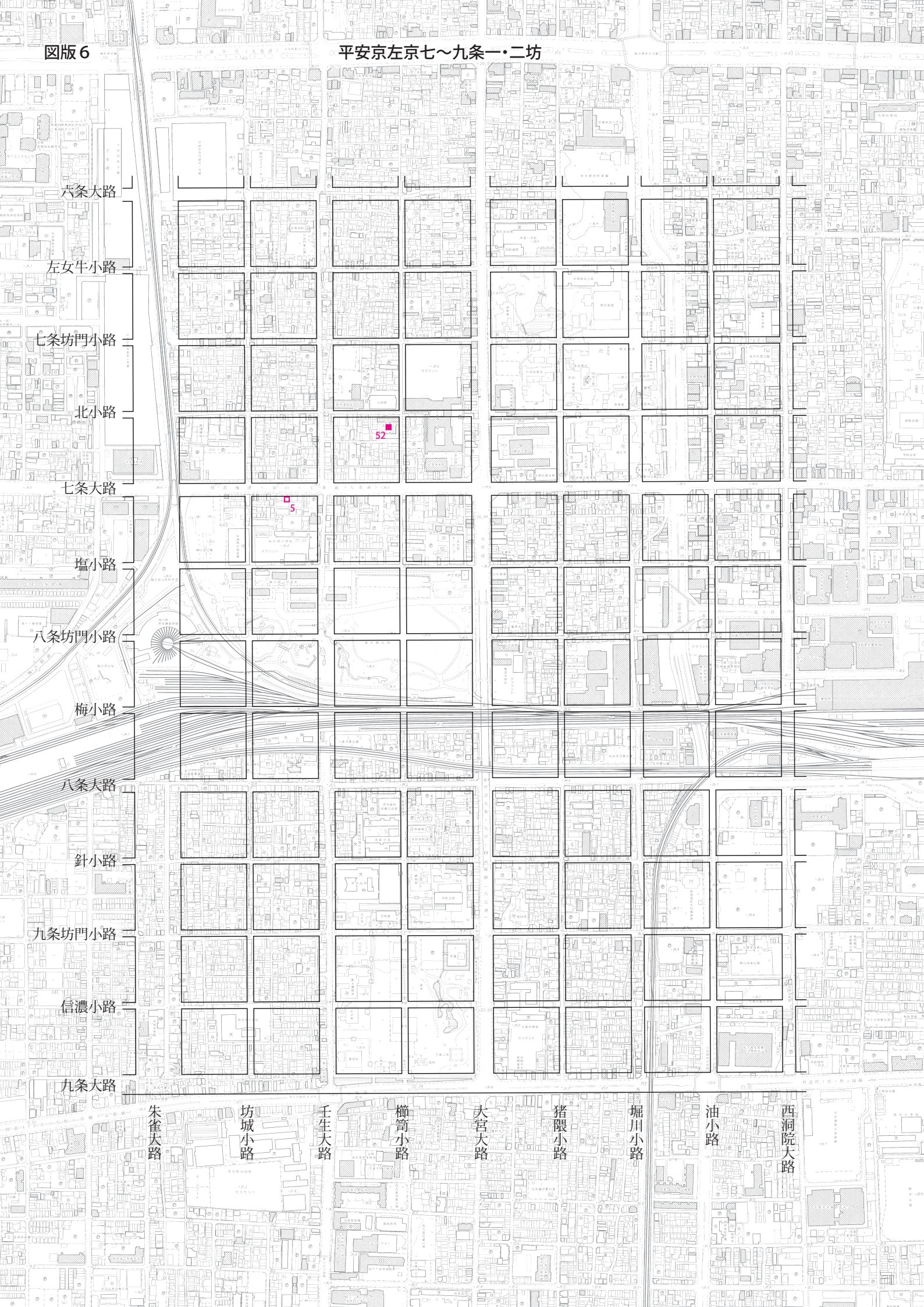
平安京左京四～六条一・二坊

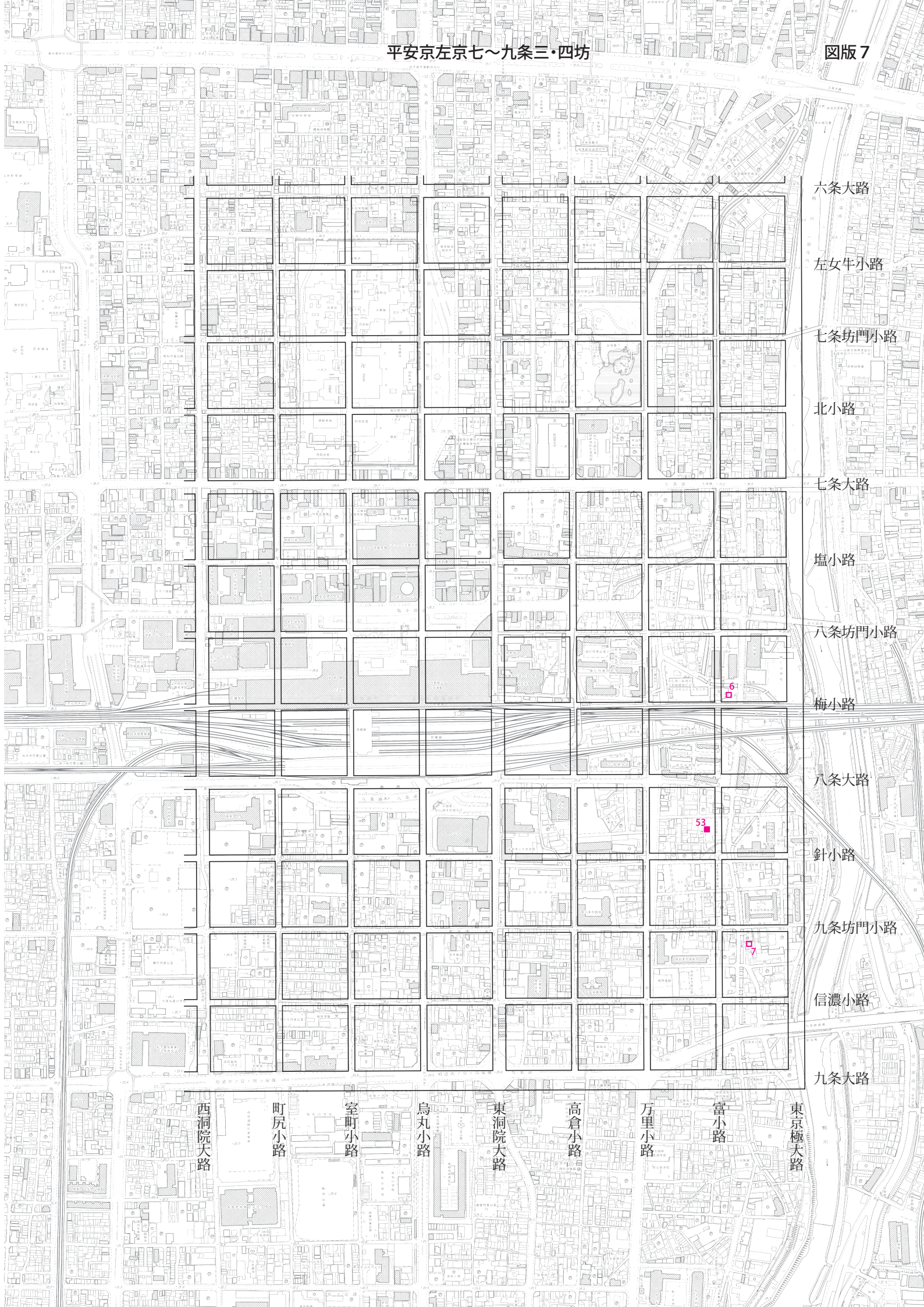




図版6

平安京左京七～九条一・二坊





六条大路

左女牛小路

七条坊門小路

北小路

七条大路

塩小路

八条坊門小路

梅小路

八条大路

針小路

九条坊門小路

信濃小路

九条大路

西洞院大路

町尻小路

室町小路

烏丸小路

東洞院大路

高倉小路

万里小路

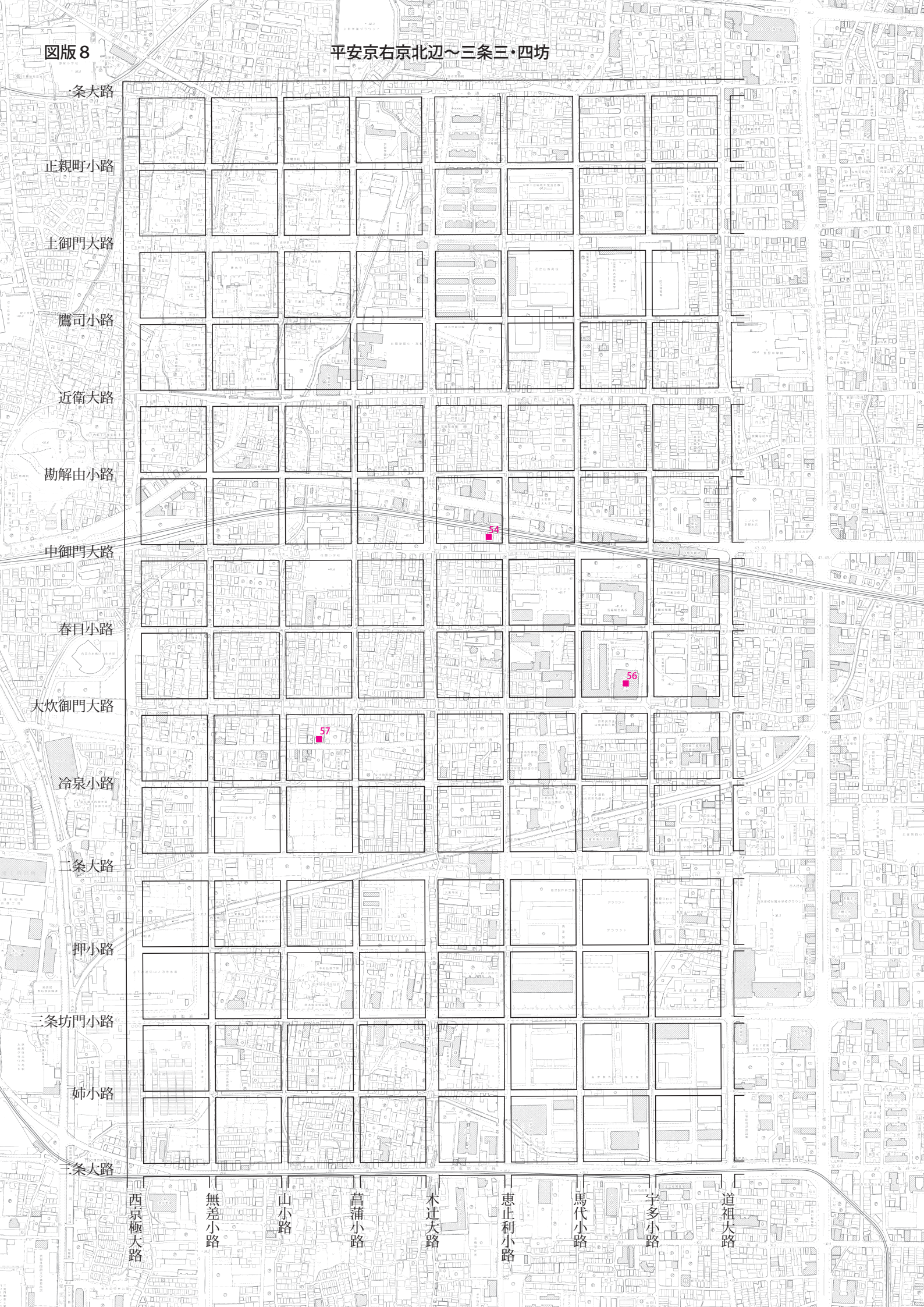
富小路

東京極大路

6

53

7



一条大路

正親町小路

土御門大路

鷹司小路

近衛大路

勘解由小路

中御門大路

春日小路

大炊御門大路

冷泉小路

二条大路

押小路

三条坊門小路

姉小路

三条大路

西京極大路

無差小路

山小路

菖蒲小路

木辻大路

惠止利小路

馬代小路

宇多小路

道祖大路

54

56

57

一条大路

正親町小路

上御門大路

鷹司小路

近衛大路

勘解由小路

中御門大路

春日小路

大炊御門大路

冷泉小路

二条大路

二押小路

三条坊門小路

姉小路

三条大路

55

59

60

61

58

道祖大路

野寺小路

西堀川小路

西鞠負小路

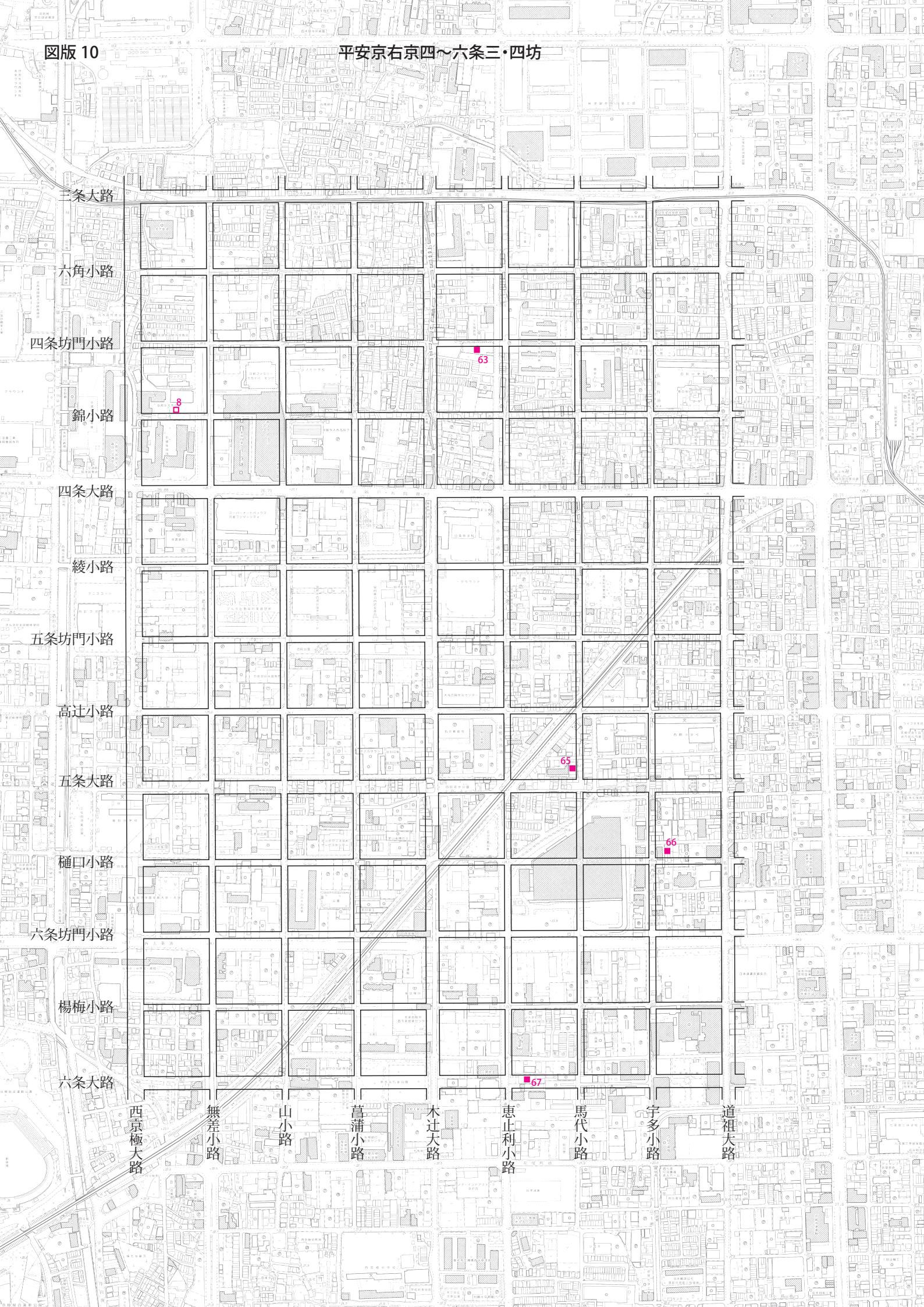
西大宮大路

西櫛笥小路

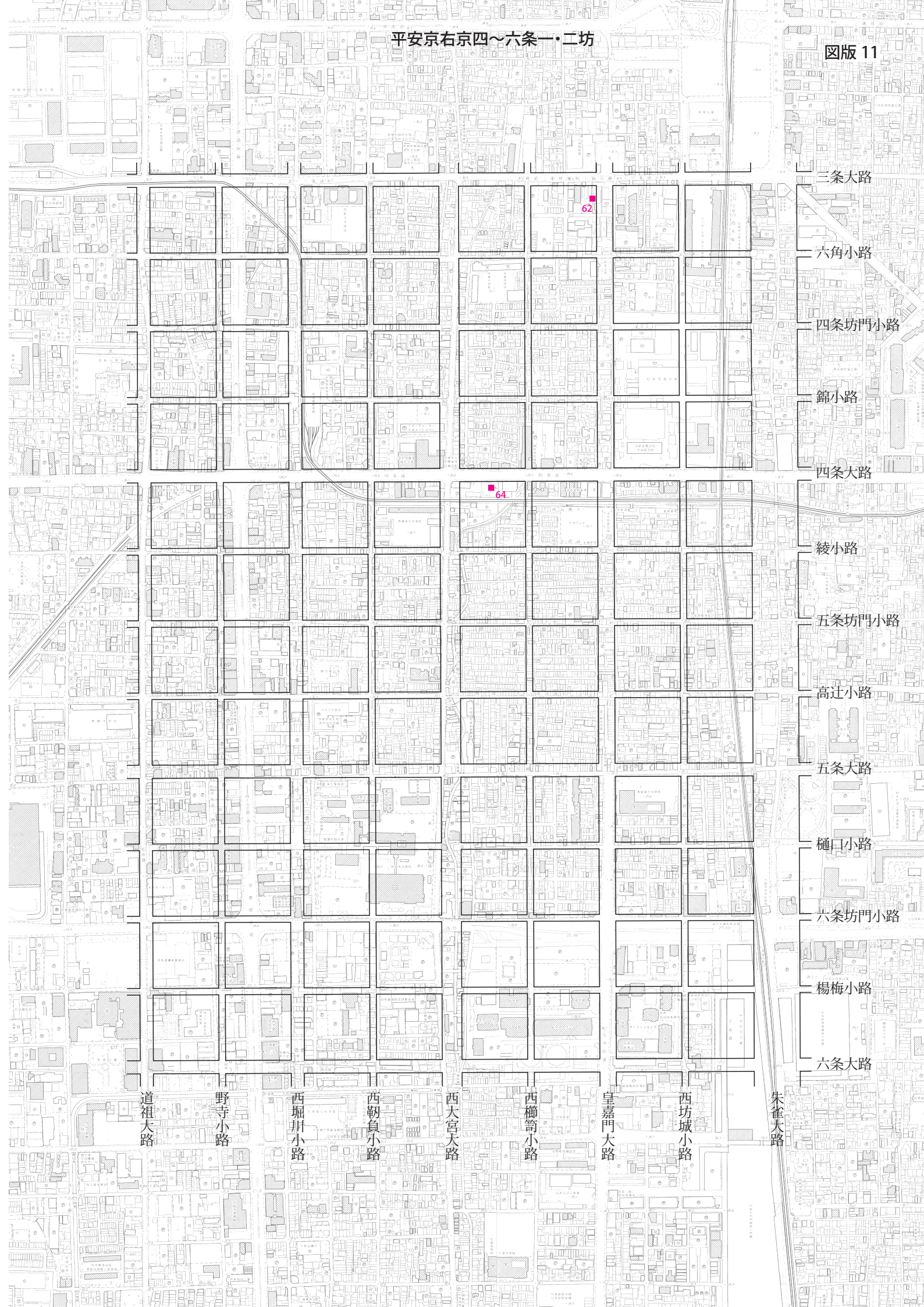
皇嘉門大路

西坊城小路

朱雀大路



平安京右京四~六条一・二坊



三条大路

六角小路

四条坊門小路

錦小路

四条大路

綾小路

五条坊門小路

高辻小路

五条大路

樋口小路

六条坊門小路

楊梅小路

六条大路

道祖大路

野寺小路

西堀川小路

西朝負小路

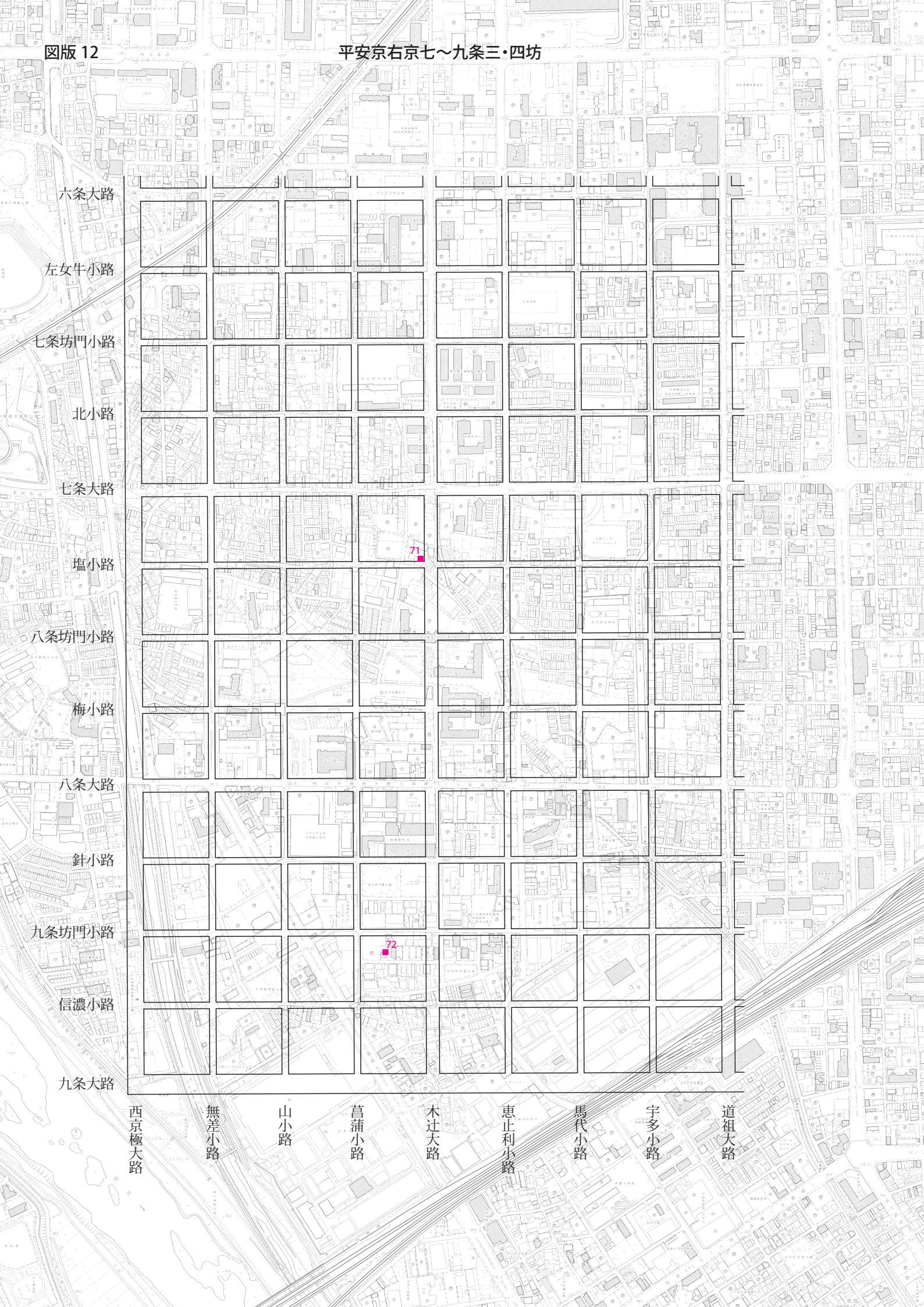
西大宮大路

西櫛笥小路

皇嘉門大路

西坊城小路

朱雀大路



六条大路

左女牛小路

七条坊門小路

北小路

七条大路

塩小路

八条坊門小路

梅小路

八条大路

針小路

九条坊門小路

信濃小路

九条大路

西京極大路

無差小路

山小路

菖蒲小路

木辻大路

惠止利小路

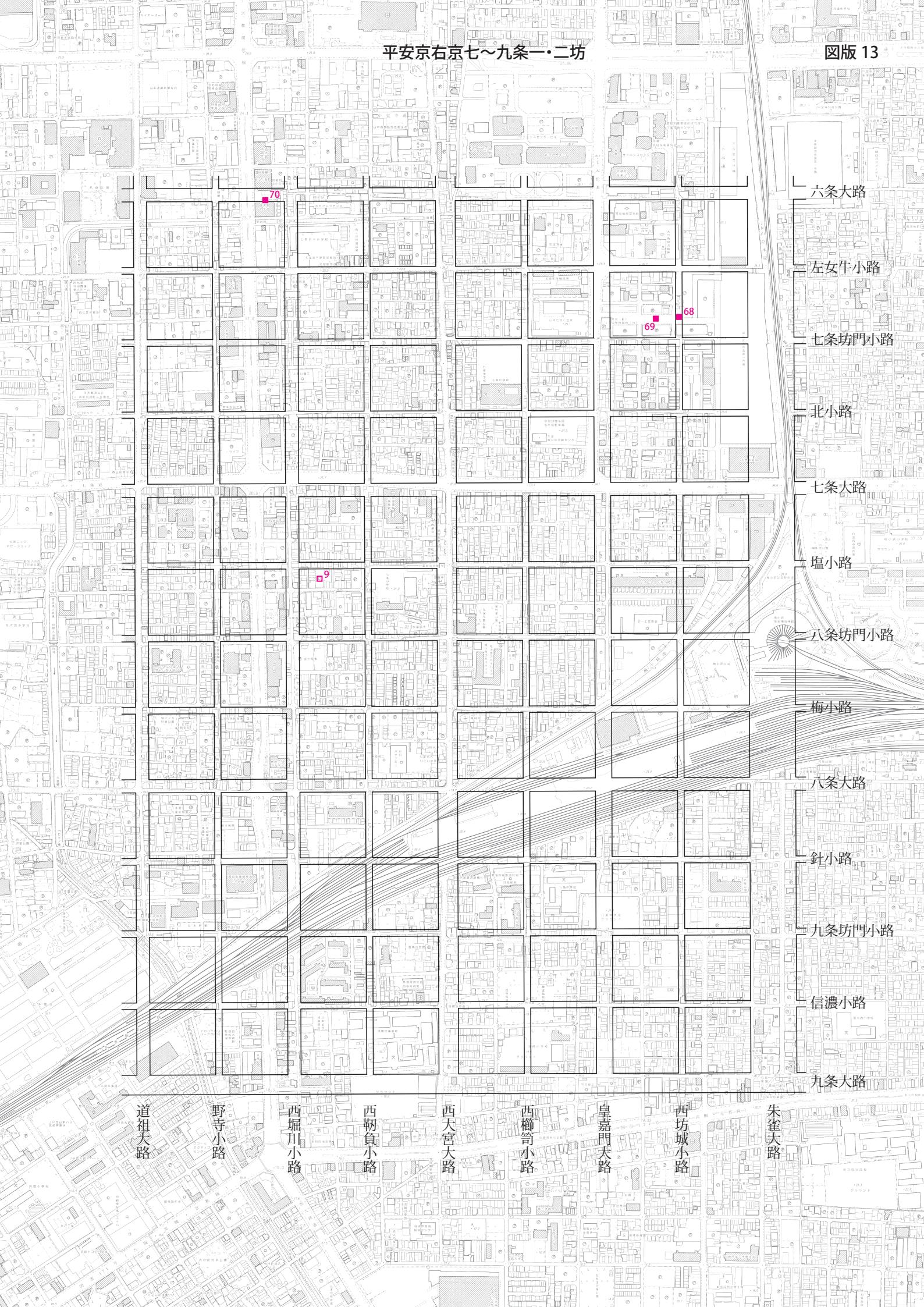
馬代小路

宇多小路

道祖大路

71

72



六条大路

左女牛小路

七条坊門小路

北小路

七条大路

塩小路

八条坊門小路

梅小路

八条大路

針小路

九条坊門小路

信濃小路

九条大路

道祖大路

野寺小路

西堀川小路

西朝負小路

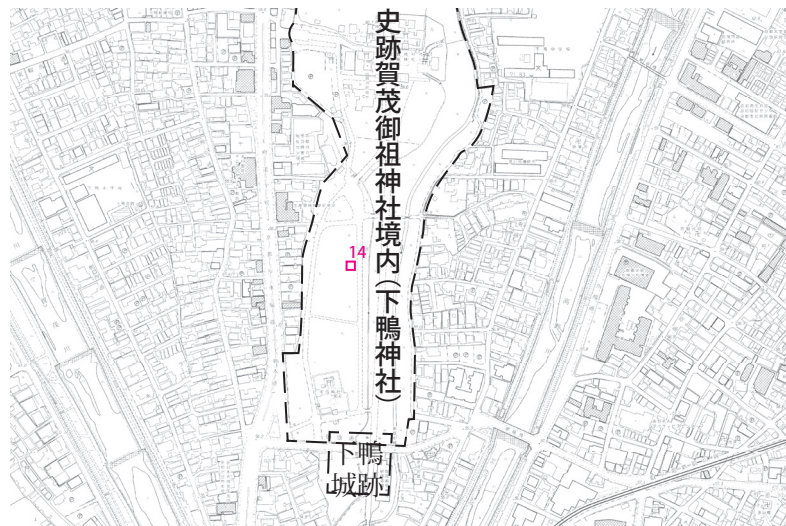
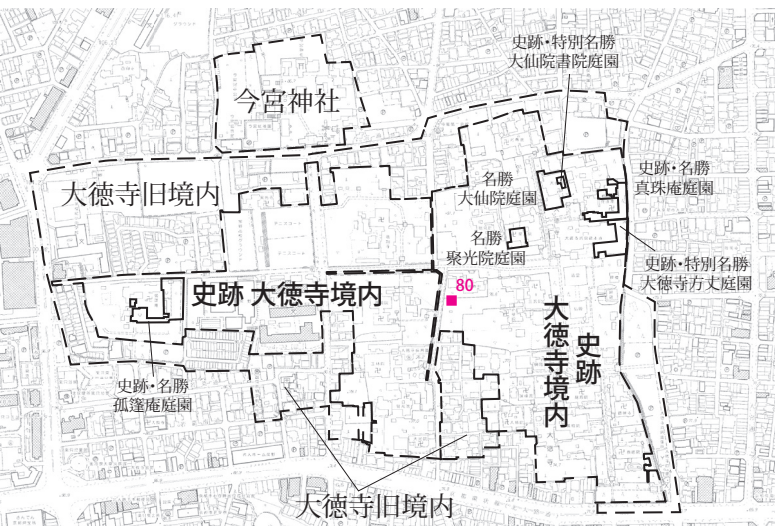
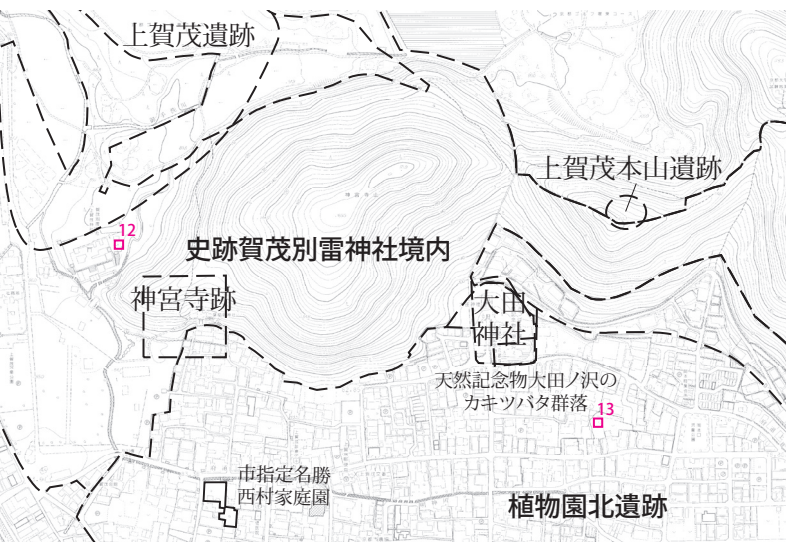
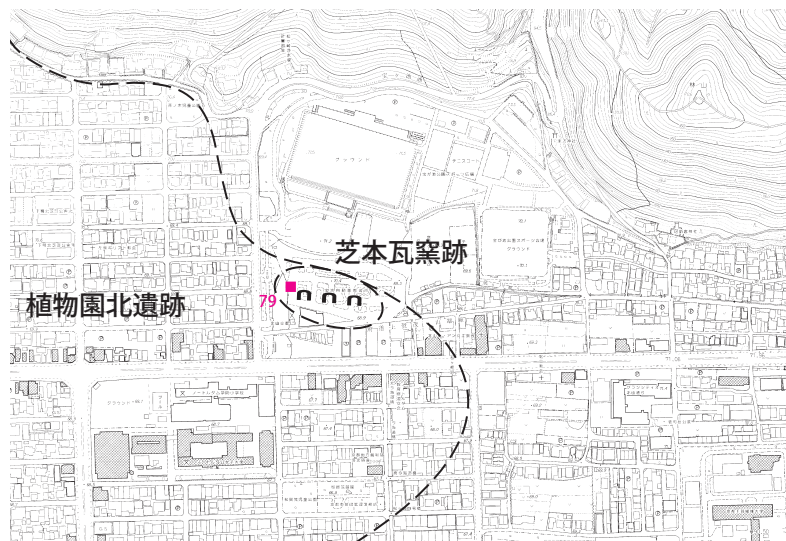
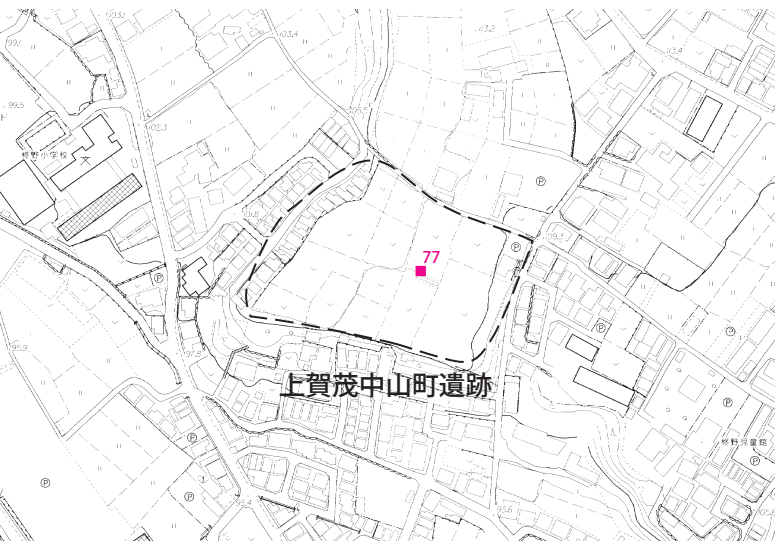
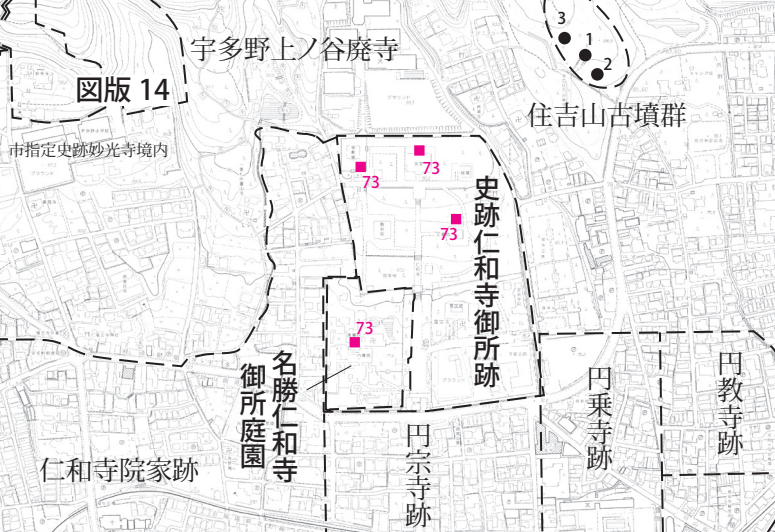
西大宮大路

西櫛笥小路

皇嘉門大路

西坊城小路

朱雀大路



名勝
大沢池附
名古曾滝跡

史跡
大覚寺
御所跡

観空寺跡

鳥居本古墳群

大覚寺古墳群

清涼寺境内

史跡・名勝
嵐山

嵯峨遺跡

壇林寺跡

宝幢寺境内

史跡・特別名勝
天龍寺庭園

臨川寺境内

嵯峨北堀町遺跡

史跡・名勝
嵐山

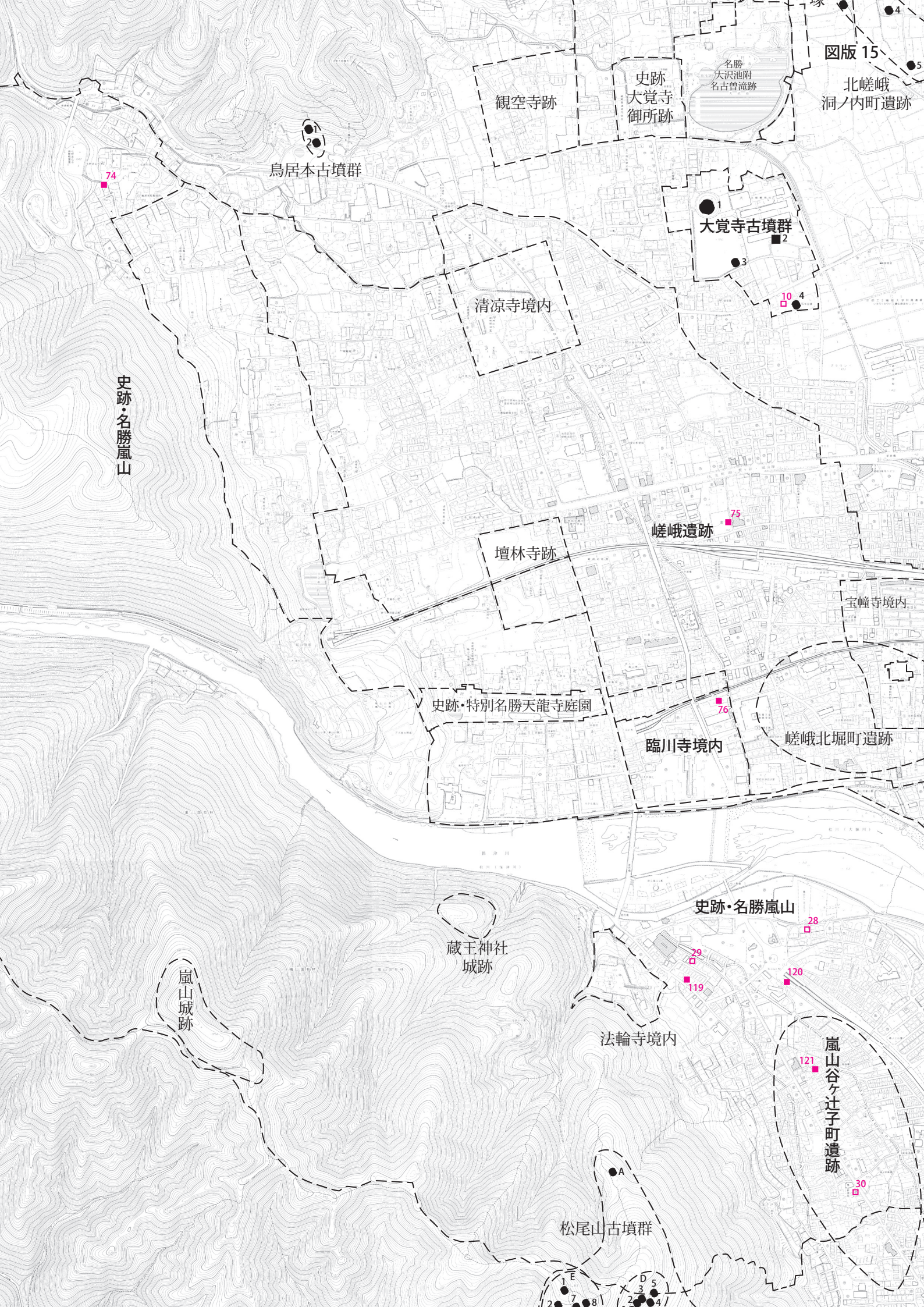
蔵王神社
城跡

嵐山
山城跡

法輪寺境内

嵐山
谷ヶ辻子町遺跡

松尾山古墳群



74

1

2

3

10

4

75

76

28

29

119

120

121

30

A

1

2

3

4

5

6

7

8

9

10

11

12

13

14

15

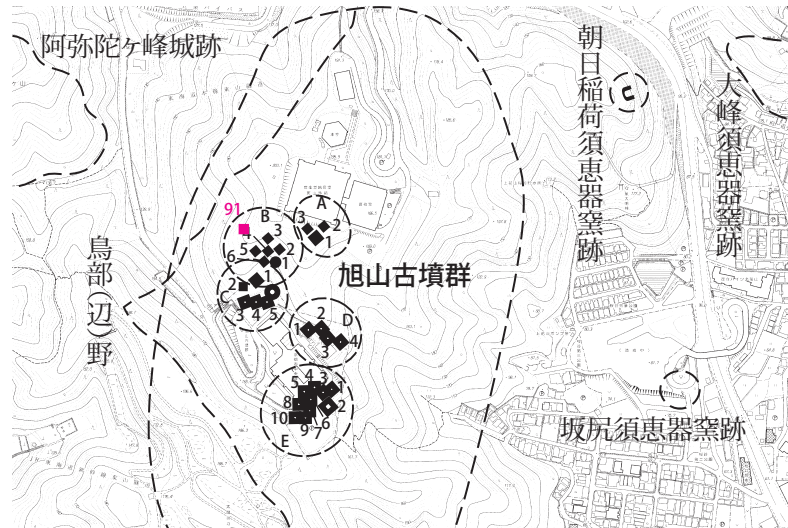
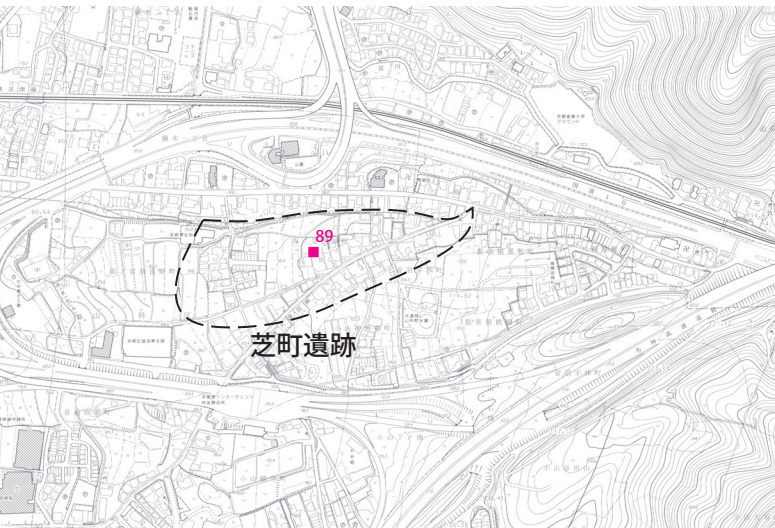
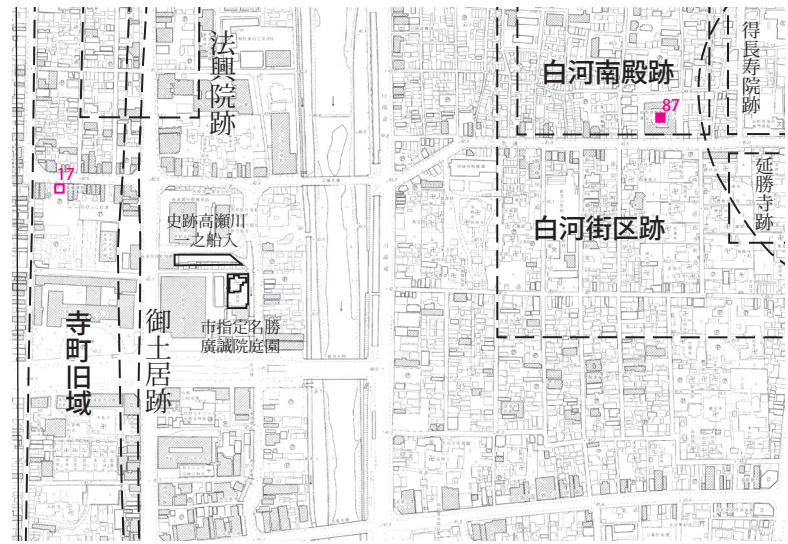
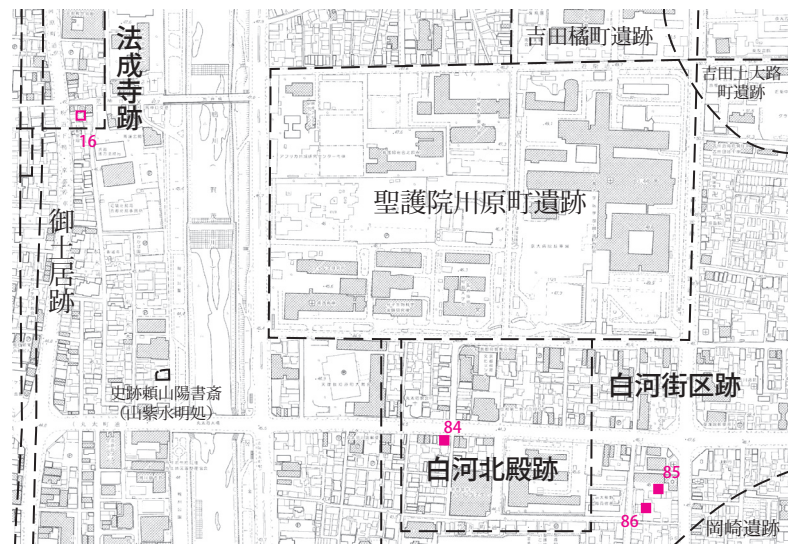
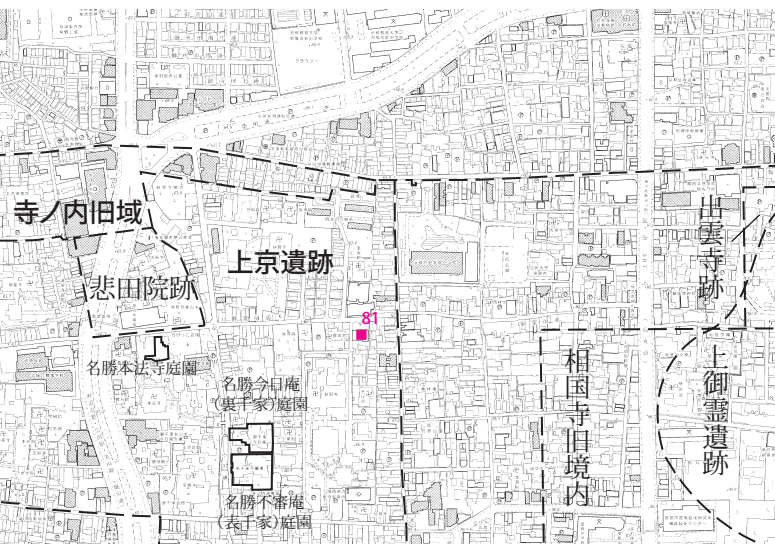
16

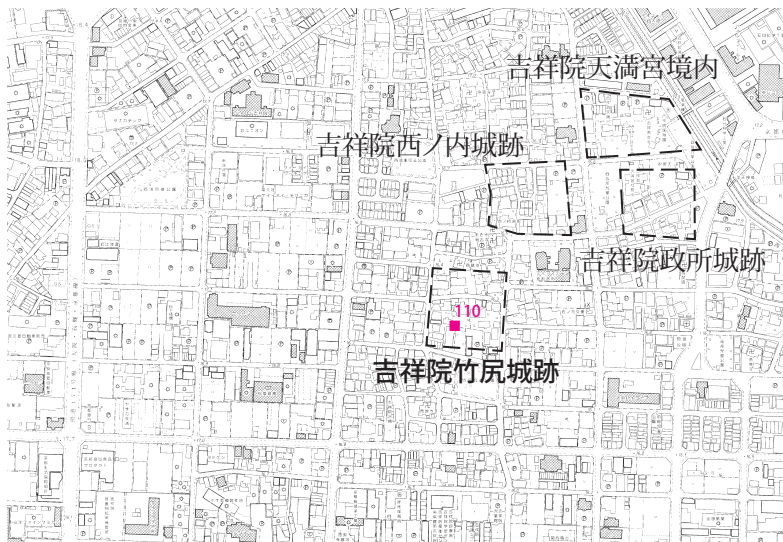
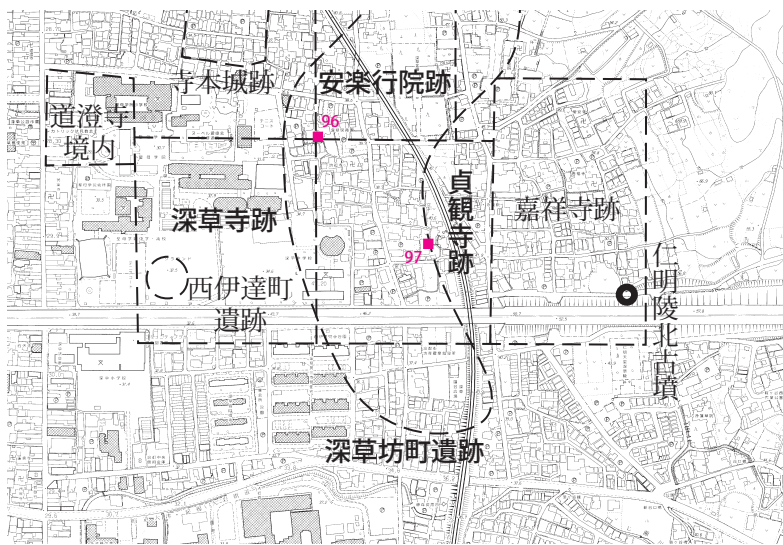
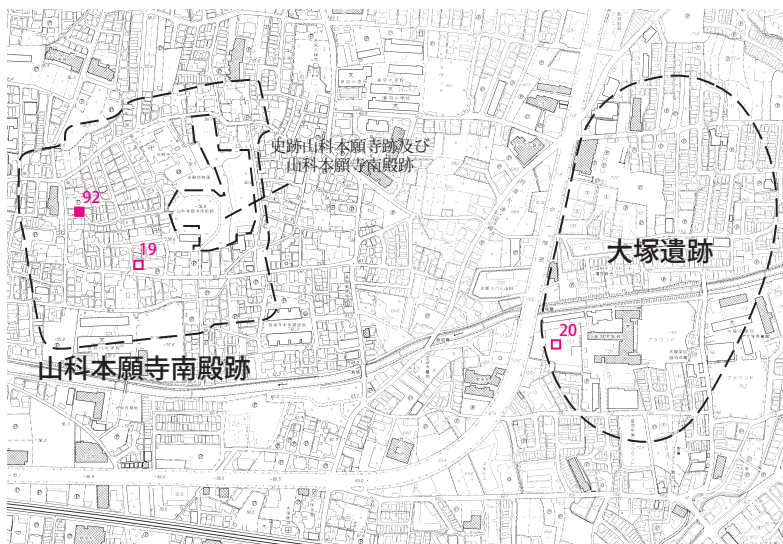
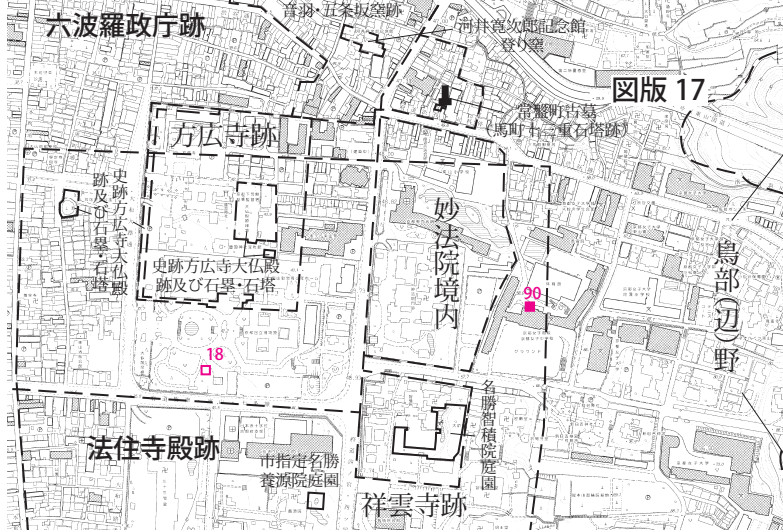
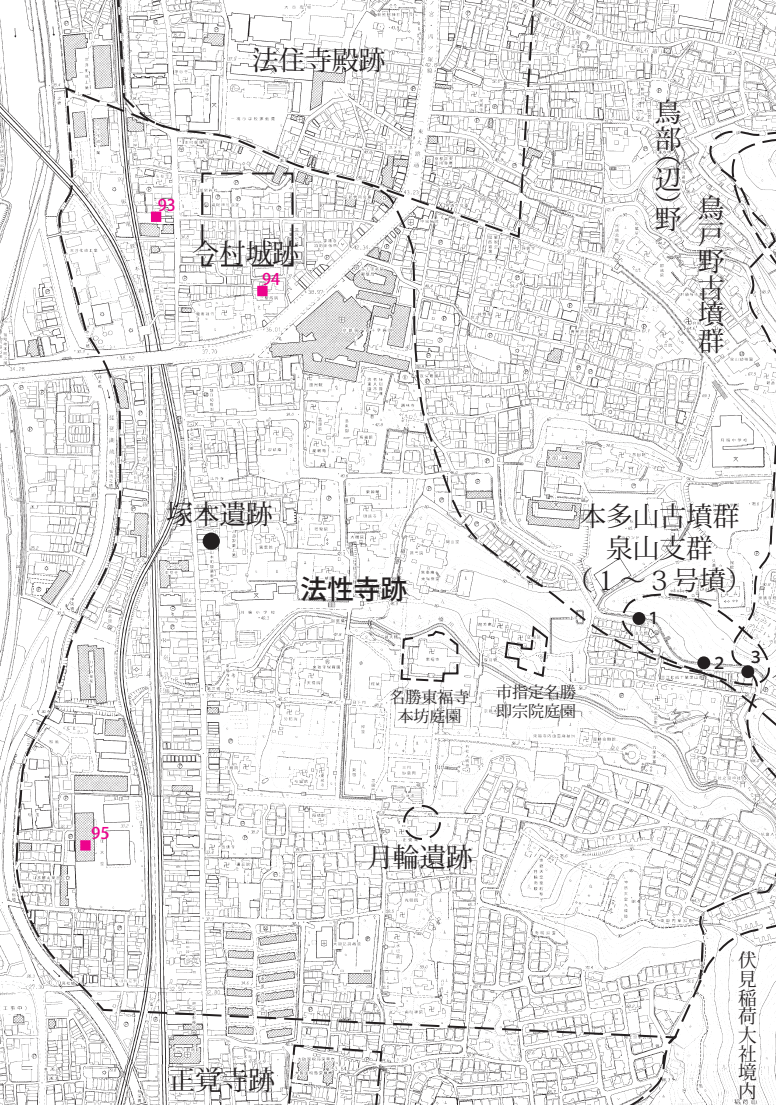
17

18

19

20







伏見城跡

桃山古墳群
(永井久太郎古墳)

板橋廃寺

福島太夫遺跡

伏見城跡

御香宮廃寺

淵氏伏見城跡

金森出雲遺跡

奉行前町古墳

桃陵遺跡

指月城跡

泰長老遺跡

98

99

100

101

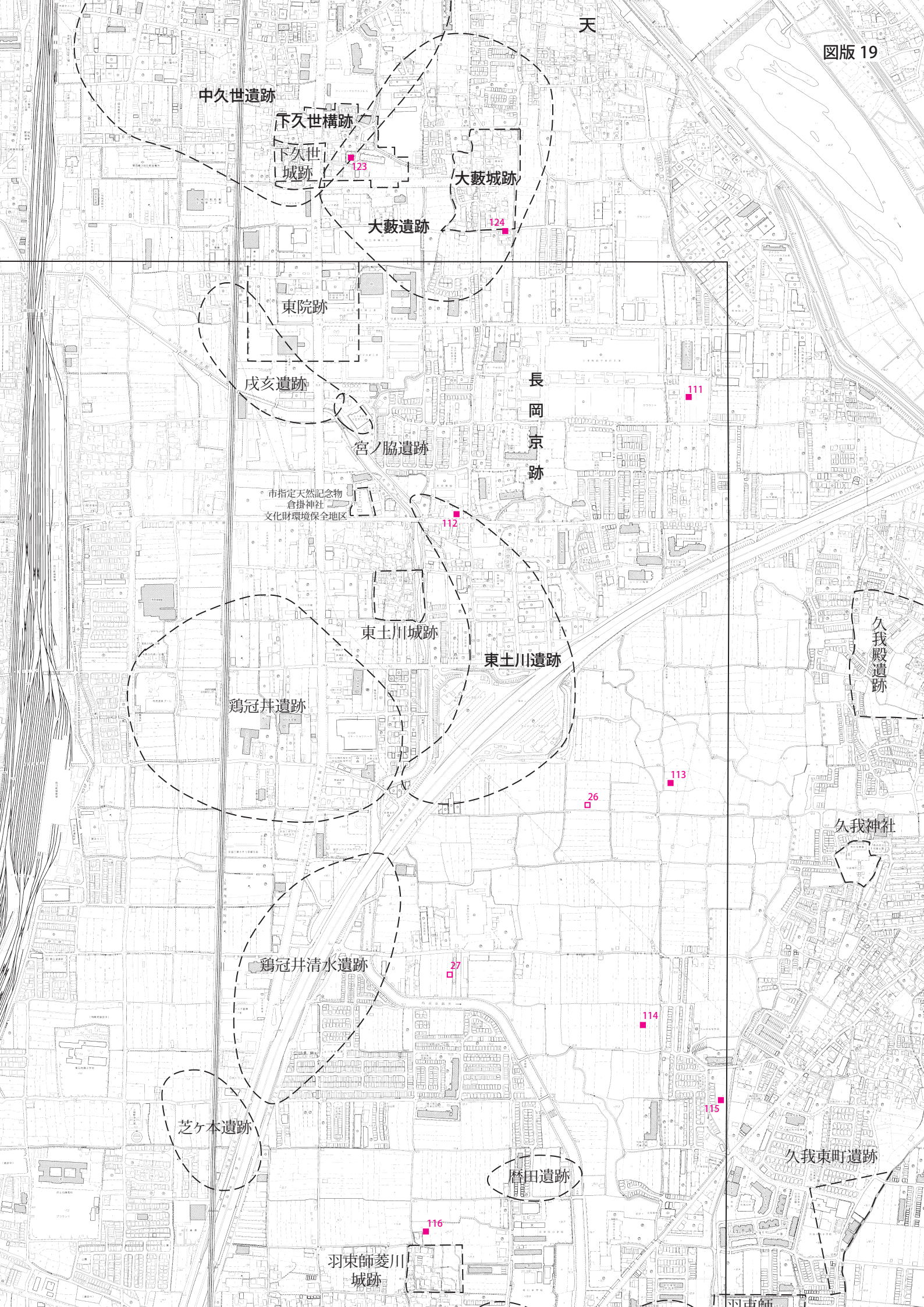
102

103

104

105

106



中久世遺跡

下久世構跡

下久世城跡

大藪城跡

大藪遺跡

東院跡

戌亥遺跡

宮ノ脇遺跡

長岡京跡

市指定天然記念物
倉掛神社
文化財環境保全地区

東土川城跡

東土川遺跡

鶏冠井遺跡

久我殿遺跡

久我神社

鶏冠井清水遺跡

芝ヶ本遺跡

曆田遺跡

久我東町遺跡

羽束師菱川
城跡

羽束師

123

124

112

111

113

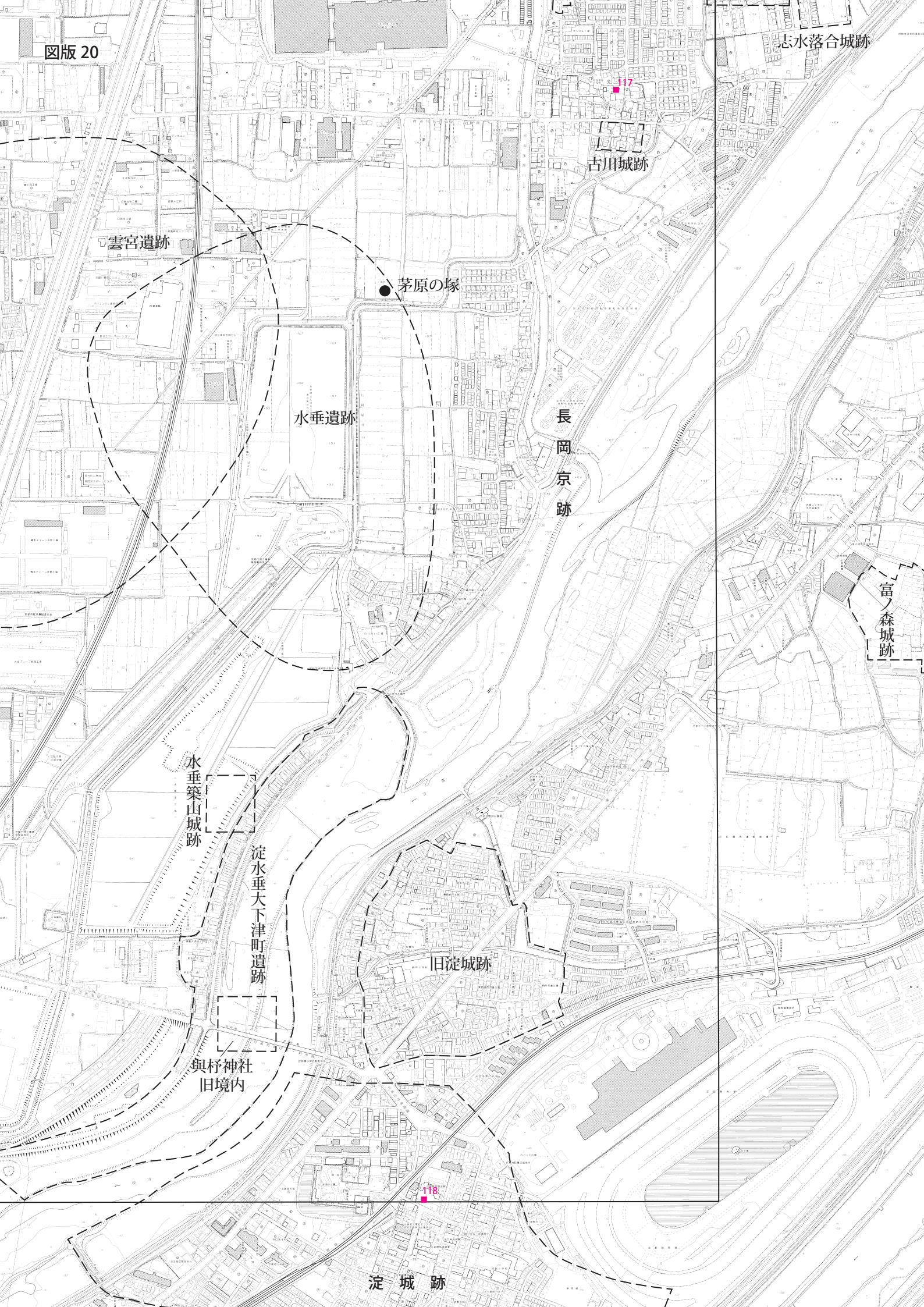
26

27

114

115

116



志水落合城跡

古川城跡

雲宮遺跡

茅原の塚

水垂遺跡

長岡京跡

富ノ森城跡

水垂築山城跡

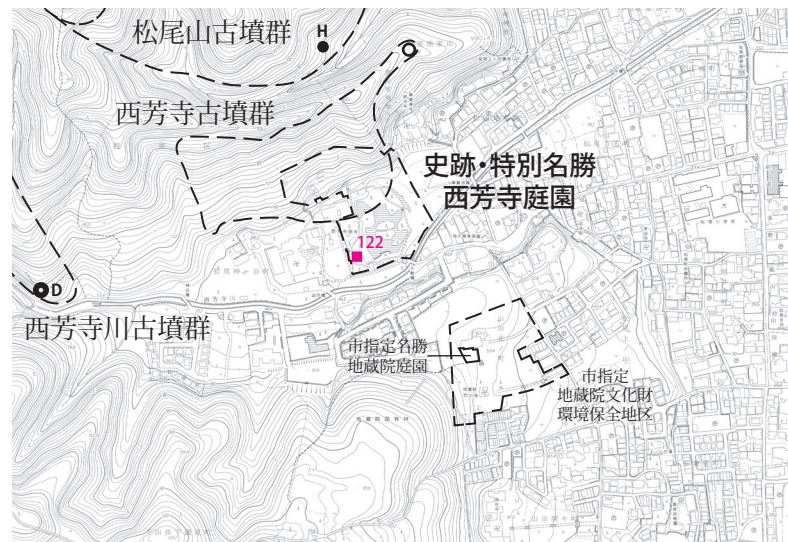
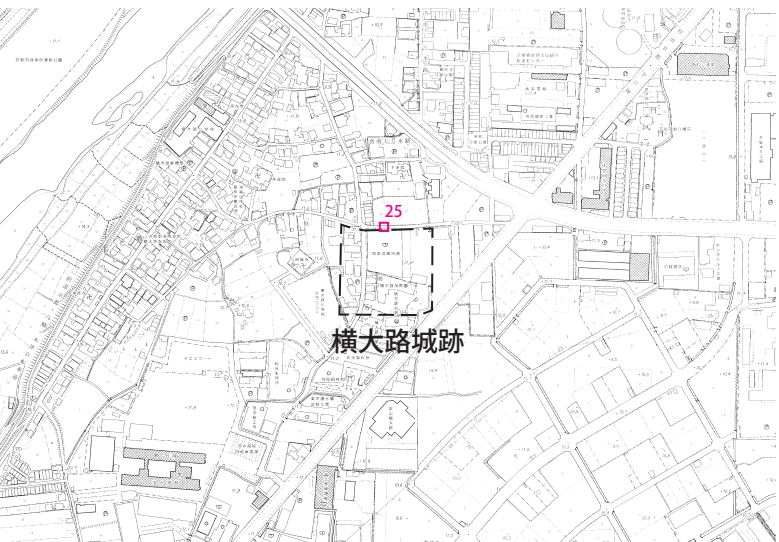
淀水垂大下津町遺跡

旧淀城跡

與杼神社
旧境内

118

淀城跡




図版22 平安京右京四条三坊十四町跡



第1区遺構面全景（西から）



2 第1区溝1断割状況（南から）



第1区溝1遺物出土状況（西から）



第2区遺構面検出状況（北東から）



第3区北壁断面（南から）



第3区遺構面検出状況（西から）



遺構検出状況（東から）



遺構完掘状況（オルソ写真）

図版24 平安京右京六条三坊十二町跡（2）



六条大路北側溝完掘及び下層流路断面（北西から）



六条大路北側溝出土遺物 1



六条大路北側溝出土遺物 2



整地土 2 出土遺物



下層流路出土遺物

図版26 大覚寺古墳群（1）

1区周濠検出状況（北東から）



7区周濠検出状況（北西から）



8区断面（南西から）



9区全景（南西から）



図版28 大覚寺古墳群 (3)

No.2 地点検出状況 (北東から)



No.6 地点検出状況 (北西から)



No.3・4 地点検出状況（北東から）



No.6 地点平面（南東から）



現存墳丘（南東から）



図版30 室町殿跡（花の御所）（1）



調査区全景（南西から）



調査区全景（南から）



石垣角検出状況（北西から）



石垣断割（南から）

図版32 室町殿跡（花の御所）（3）



H-H' 壁面（北から）



I-I' 壁面（北東から）



落ち6B出土 ネコ下顎骨



落ち6B出土 ハモ前頭骨



落ち6B出土 ゴウハラ（貝）



土坑7出土 焼け壁（表）



土坑7出土 焼け壁（裏）



4区全景（東から）

京都市内遺跡試掘調査報告
令和3年度

発行日 2022年3月31日
発行 京都市文化市民局
編集 京都市文化市民局 文化芸術都市推進室 文化財保護課
住所 京都市中京区寺町通御池上る上本能寺前町 488
TEL. (075) 222-3130
印刷 株式会社 昭英社
TEL. (075) 351-1811