

(財)大阪府文化財センター調査報告書 第189集

松原市

# 三宅西遺跡

一般府道住吉八尾線外建設に伴う埋蔵文化財発掘調査報告書

—写真図版編—

2009年3月

財団法人 大阪府文化財センター



(財)大阪府文化財センター調査報告書 第189集

松原市

# 三宅西遺跡

一般府道住吉八尾線外建設に伴う埋蔵文化財発掘調査報告書

—写真図版編—

財団法人 大阪府文化財センター



# 図版目次

- 図版 1 1区 遺構(1)
- |                     |                     |
|---------------------|---------------------|
| 1 第13層上面 西半部全景(東から) | 2 第11層上面 西半部全景(西から) |
|---------------------|---------------------|
- 図版 2 1区 遺構(2)
- |                    |                    |
|--------------------|--------------------|
| 1 第9層上面 西半部全景(東から) | 2 第9層上面 東半部全景(西から) |
|--------------------|--------------------|
- 図版 3 1区 遺構(3)
- |                    |                    |
|--------------------|--------------------|
| 1 第7層下面 西半部全景(東から) | 2 第7層下面 東半部全景(西から) |
|--------------------|--------------------|
- 図版 4 1区 遺構(4)
- |                              |                        |
|------------------------------|------------------------|
| 1 3009流路 中央部(東から)            | 2 3009・3002流路 合流部(西から) |
| 3 3009・3002流路合流部 木杭検出状況(東から) |                        |
| 4 3009流路中央部 木組み検出状況(東から)     |                        |
| 5 3009流路 木組み1南側(東から)         | 6 3009流路 木組み1北側(東から)   |
| 7 3009流路 木組み2(東から)           |                        |
| 8 3179土坑 遺物出土状況(南西から)        |                        |
- 図版 5 1区 遺構(5)
- |                    |                    |
|--------------------|--------------------|
| 1 第7層上面 西半部全景(東から) | 2 第7層上面 東半部全景(西から) |
|--------------------|--------------------|
- 図版 6 2～4区 遺構(1)
- |                     |                     |
|---------------------|---------------------|
| 1 第7層下面 全景(東から)     | 2 3区第7層下面 北部全景(西から) |
| 3 3区第7層上面 北部全景(西から) | 4 2区第6b層上面 全景(東から)  |
| 5 3・4区第9層上面 全景(西から) |                     |
- 図版 7 2～4区 遺構(2)
- |                        |                      |
|------------------------|----------------------|
| 1 3・4区第7層下面 全景(西から)    | 2 3区 北部ピット群(西から)     |
| 3 3・4区第7層下面 南東部全景(東から) |                      |
| 4 3596・3608土坑(西から)     | 5 3608土坑 遺物出土状況(西から) |
- 図版 8 2～4区 遺構(3)
- |                       |               |
|-----------------------|---------------|
| 1 3・4区第7層上面 全景(西から)   |               |
| 2 3・4区第6b層上面 全景(西から)  | 3 3581流路(南から) |
| 4 4区第6a層上面 東部全景(南から)  |               |
| 5 3280井戸 井戸枠検出状況(西から) |               |
- 図版 9 13・14区 遺構(1)
- |                         |                    |
|-------------------------|--------------------|
| 1 第11層下面 西半部砂層検出状況(北から) | 2 第11層下面 東半部(東から)  |
| 3 第10層下面 東半部(東から)       | 4 第9層上面 東半部(西から)   |
| 5 第9層下面 西半部全景(東から)      | 6 第9層上面 西半部全景(東から) |
- 図版 10 13・14区 遺構(2)
- |                    |                    |
|--------------------|--------------------|
| 1 第7層下面 西半部全景(東から) | 2 第7層下面 東半部全景(東から) |
| 3 西半部ピット群(東から)     | 4 東半部遺構群(西から)      |

- 5 3129土坑 遺物出土状況（北から）                      6 3134土坑 遺物出土状況（東から）
- 図版 11 5・6区 遺構（1）
- 1 第11層上面 全景（西から）
- 2 3152流路 調査区南壁断面（北から）
- 3 3152流路 中央部土層断面（南から）
- 図版 12 5・6区 遺構（2）
- 1 3128流路 全景（西から）                      2 3128流路 検出状況（西から）
- 3 3128流路 完掘状況1（西から）                      4 3128流路 完掘状況2（南から）
- 5 3128流路 中央部土層断面（南から）                      6 3128流路 遺物出土状況1（南から）
- 7 3128流路 遺物出土状況2（南から）                      8 3128流路 遺物出土状況3（南から）
- 図版 13 7区 遺構（1）
- 1 第7c層上面 全景（東から）                      2 3413井戸 土層断面（東から）
- 3 南東部ピット群（南から）                      4 第7a層上面 西半部溝群（西から）
- 5 第7a層上面 東半部溝群（波板状遺構）2（東から）
- 図版 14 7区 遺構（2）
- 1 3125流路 全景（東から）                      2 3125流路 南壁断面（北から）
- 3 3125流路 完掘状況（南から）                      4 3125流路 遺物出土状況（西から）
- 5 3125流路 東岸木杭検出状況（北から）                      6 第4b層上面 全景（西から）
- 図版 15 8区 遺構（1）
- 1 第12a層上面 全景（北東から）                      2 調査区南壁断面（北から）
- 3 調査区東壁断面（西から）
- 図版 16 8区 遺構（2）
- 1 第7c層上面 全景（北東から）                      2 第7d層下面 全景（北東から）
- 3 第3層上面 全景（北東から）
- 図版 17 9区 遺構
- 1 第7a層上面 全景（西から）                      2 第7c層上面 全景（西から）
- 図版 18 15～17区 遺構（1）
- 1 第6b層上面 西半部全景（東から）                      2 第7a層上面 西半部全景（東から）
- 図版 19 15～17区 遺構（2）
- 1 3192・3193溝周辺 遺構群（南から）                      2 掘立柱建物36（南から）
- 3 3194土坑 遺物出土状況（東から）                      4 3192溝 遺物出土状況（北から）
- 5 3221・3222竪穴遺構（南から）                      6 第7a層下面 西半部全景（東から）
- 7 3195竪穴遺構周辺 遺構検出状況（南から）
- 8 3195竪穴遺構周辺 遺構完掘状況（南から）
- 図版 20 15～17区 遺構（3）
- 1 第7b層下面（第3面相当） 東半部全景（東から）
- 2 溝群（波板状遺構）1 西半部（北から）
- 3 溝群（波板状遺構）1 東半部（北から）

- 4 3345井戸 井戸枠検出状況（北から）  
 5 3346ピット 遺物出土状況（北から）
- 図版 21 15～17区 遺構（4）  
 1 3526溝（南から）  
 2 3125流路 全景（南から）  
 3 第6b層上面 西半部全景（南から）
- 図版 22 10区 遺構（1）  
 1 第7d層上面 西半部全景（北東から）  
 2 第7a～d層上面 西半部全景（南東から）
- 図版 23 10区 遺構（2）  
 1 第7d層下面 東半部全景（西から）  
 2 竪穴住居1（南東から）  
 3 竪穴住居2（南から）
- 図版 24 10区 遺構（3）  
 1 第7d層上面 東半部全景（西から）  
 2 第7a層上面 東半部全景（西から）  
 3 07-1調査 2001流路（北から）  
 4 07-1調査 第7a層上面 南東部全景（東から）
- 図版 25 04-1区 遺構  
 1 第9層上面 南端部遺構群（東から）  
 2 第3層上面 南半部（東から）
- 図版 26 11区 遺構（1）  
 1 第9a層下面 西半部全景（東から）  
 2 掘立柱建物4（北東から）
- 図版 27 11区 遺構（2）  
 1 第7d・e層下面 東半部全景（西から）  
 2 竪穴住居3・6 北半部（東から）
- 図版 28 11区 遺構（3）  
 1 竪穴住居7・8・9（南から）  
 2 竪穴住居14（西から）  
 3 竪穴住居11・12（東から）
- 図版 29 11区 遺構（4）  
 1 掘立柱建物9・10・11（南西から）  
 2 2270・2273土坑 遺物出土状況（西から）
- 図版 30 11区 遺構（5）  
 1 第7a～c層下面 東半部全景（南西から）  
 2 溝群（波板状遺構）3（南から）
- 図版 31 11区 遺構（6）  
 1 第7a～c層下面 西半部全景（北東から）  
 2 第7a層上面 東半部全景（西から）
- 図版 32 11区（07-1調査） 遺構  
 1 第10層上面 東部全景（北から）  
 2 第7d層上面 南部全景（西から）  
 3 竪穴住居4 南半部（北から）  
 4 竪穴住居3 南半部（北から）  
 5 南西部ピット群（北東から）  
 6 4081土坑 遺物出土状況（北から）

図版 33 11区 (07-1調査) ・12区 遺構

- 1 第7e層上面 南東部全景 (西から)
- 2 第7d層上面 南東部全景 (西から)
- 3 第7a~c層上面 南東部全景 (西から)
- 4 第7a~c層上面 南部全景 (西から)
- 5 12区 第9層下面全景 (北から)
- 6 12区 第9層上面全景 (北から)

図版 34 18区 遺構

- 1 方形周溝墓1 (北から)
- 2 方形周溝墓1 西側周溝土層断面 (北から)
- 3 方形周溝墓1 北側周溝土層断面 (西から)
- 4 方形周溝墓1 西側周溝南部 (南から)
- 5 方形周溝墓1 西側周溝遺物出土状況 (北から)

図版 35 19区 遺構 (1)

- 1 第7e層下面 西部全景 (西から)
- 2 第7e層下面 中央西部全景 (東から)
- 3 2411土坑 遺物出土状況 (南から)
- 4 2430土坑 遺物出土状況 (西から)

図版 36 19区 遺構 (2)

- 1 第7d層下面 西部全景 (西から)
- 2 竪穴住居19 西半部および周辺遺構 (東から)
- 3 竪穴住居19 サヌカイト類出土状況 (東から)

図版 37 19区 遺構 (3)

- 1 竪穴住居15 南半部および周辺遺構 (北から)
- 2 竪穴住居16 および周辺遺構 (西から)
- 3 竪穴住居18 北半部および周辺遺構 (南から)

図版 38 19区 遺構 (4)

- 1 第7d層下面 中央西部全景 (東から)
- 2 第7d層上面 中央東部全景 (西から)

図版 39 19区 遺構 (5)

- 1 2131土坑 遺物出土状況 (北から)
- 2 2125・2193土坑 遺物出土状況 (南東から)
- 3 2191土坑 底面加工痕 (北東から)

図版 40 19区 (07-1調査) 遺構 (1)

- 1 第7e層下面 南西部全景 (北東から)
- 2 第7d層上面 南西部全景 (北東から)
- 3 竪穴住居18 南半部および周辺遺構 (北から)
- 4 4311土坑 遺物出土状況 (北から)
- 5 4273土坑 遺物出土状況 (西から)
- 6 4274土坑 遺物出土状況 (西から)
- 7 第7e層下面 西端部全景 (北から)
- 8 西端部 4271流路の近世整地層断面 (東から)



- 図版 41 19区 (07-1調査) 遺構 (2)
- 1 第7e層下面 中央南西部全景 (南から)
  - 2 第7e層下面 中央南西部全景 (北東から)
  - 3 4231土坑 遺物出土状況 (北から)
  - 4 4241土坑 遺物出土状況 (北東から)
  - 5 第7a層上面 中央南西部全景 (北から)
  - 6 第7a~c層上面 中央南西部全景 (北東から)
  - 7 第7c層下面 中央南西部西側遺構群 (北から)
  - 8 第7c層下面 中央南西部全景 (北から)

- 図版 42 19区 遺構
- 1 第7d層上面 中央西部全景 (東から)
  - 2 第7d層上面 中央東部全景 (西から)

- 図版 43 19・20区 遺構
- 1 第7a~c層下面 西部全景 (西から)
  - 2 第7a~c層下面 中央東部全景 (東から)
  - 3 20区 第7a~c層下面 全景 (西から)

- 図版 44 1区 遺物 (1)
- 3009流路出土土器 (1)

- 図版 45 1区 遺物 (2)
- 3009流路出土土器 (2)

- 図版 46 1区 遺物 (3)
- 3009流路出土土器 (3)

- 図版 47 1区 遺物 (4)
- 3009流路出土土器 (4)

- 図版 48 1区 遺物 (5)
- 3009流路出土土器 (5)

- 図版 49 1区 遺物 (6)
- 3002流路出土土器・3009流路出土木器

- 図版 50 1区 遺物 (7)
- ピット、井戸、土坑、落ち込み、包含層出土土器

- 図版 51 2~4・13・14区 遺物 (1)
- 土坑出土土器 (1)

- 図版 52 2~4・13・14区 遺物 (2)
- 土坑出土土器 (2)

- 図版 53 2~4・13・14区 遺物 (3)
- 土坑、井戸、流路出土土器・石器

- 図版 54 2~4・13・14区 遺物 (4)
- 3293 (3581) 流路出土土器 (1)

- 図版 55 2～4・13・14区 遺物(5)  
3293(3581)流路出土土器(2)、包含層出土土器
- 図版 56 5・6区 遺物(1)  
3128流路出土縄文土器(1)
- 図版 57 5・6区 遺物(2)  
3128流路出土縄文土器(2)
- 図版 58 5・6区 遺物(3)  
3128流路出土縄文土器(3)
- 図版 59 5・6区 遺物(4)  
3128流路出土縄文土器(4)
- 図版 60 5・6区 遺物(5)  
3128流路出土縄文土器(5)
- 図版 61 5・6区 遺物(6)  
3128流路出土縄文土器(6)
- 図版 62 5・6区 遺物(7)  
3128流路出土縄文土器(7)
- 図版 63 5・6区 遺物(8)  
3128流路出土縄文土器(8)
- 図版 64 5・6区 遺物(9)  
3128流路出土縄文土器(9)
- 図版 65 5・6区 遺物(10)  
3128流路出土縄文土器(10)
- 図版 66 5・6区 遺物(11)  
3128流路出土打製石器(1)
- 図版 67 5・6区 遺物(12)  
3128流路出土打製石器(2)
- 図版 68 5・6区 遺物(13)  
3128流路出土打製石器(3)
- 図版 69 5・6区 遺物(14)  
3128流路出土打製石器(4)
- 図版 70 5・6区 遺物(15)  
3128流路出土礫石器
- 図版 71 5～7区 遺物(1)  
溝、流路、包含層出土打製・礫石器
- 図版 72 5～7区 遺物(2)  
5・6区包含層、7区ピット、井戸、溝、流路出土土器
- 図版 73 7区 遺物(1)  
3125流路出土土器(1)

- 図版 74 7区 遺物(2)  
3125流路出土土器(2)
- 図版 75 8区 遺物  
流路、ピット、井戸、溝出土土器
- 図版 76 15~17区 遺物(1)  
流路、竪穴遺構、溝、土坑、包含層出土土器
- 図版 77 15~17区 遺物(2)  
3194・3324土坑出土土器
- 図版 78 15~17区 遺物(3)  
落ち込み、溝出土土器
- 図版 79 15~17区 遺物(4)  
溝、土坑、井戸、包含層出土土器
- 図版 80 15~17区 遺物(5)  
包含層出土土器
- 図版 81 9区 遺物  
流路出土土器
- 図版 82 1・3~7・15~17区 遺物  
打製石器
- 図版 83 9・15~17区 遺物  
打製・礫石器
- 図版 84 10・11・19区 遺物  
縄文土器
- 図版 85 11区 遺物  
竪穴住居出土土器
- 図版 86 11・19区 遺物  
11区土坑、19区流路出土土器
- 図版 87 10・11・19区 遺物  
10区流路、11区包含層、19区流路出土土器
- 図版 88 10・11区 遺物(1)  
打製石器(1) 石鏃、石小刀?
- 図版 89 10・11区 遺物(2)  
打製石器(2) 石錐、翼状剥片、接合資料
- 図版 90 10・11区 遺物(3)  
打製石器(3) 石槍、スクレイパー、接合資料
- 図版 91 11区 遺物  
打製石器 剥片
- 図版 92 10区 遺物  
磨製・礫石器 石斧類、石庖丁、敲き石

- 図版 93 10区 遺物  
礫石器 敲き石、砥石・台石
- 図版 94 11区 遺物  
磨製石器 石斧類、石庖丁
- 図版 95 11区 遺物  
礫石器 敲き石、砥石・台石
- 図版 96 18・19区 遺物（1）  
18区方形周溝墓、19区竪穴住居出土土器
- 図版 97 19区 遺物（1）  
土坑出土土器（1）
- 図版 98 19区 遺物（2）  
土坑出土土器（2）
- 図版 99 19区 遺物（3）  
土坑出土土器（3）
- 図版100 19区 遺物（4）  
流路出土土器・土製品
- 図版101 18・19区 遺物（2）  
18区方形周溝墓、19区竪穴住居出土打製石器 石鏃・中型尖頭器
- 図版102 18・19区 遺物（3）  
18区包含層、19区竪穴住居出土打製石器 石錐
- 図版103 19区 遺物（5）  
竪穴住居出土打製石器 スクレイパー、石核
- 図版104 19区 遺物（6）  
竪穴住居19出土打製石器 石鏃
- 図版105 19区 遺物（7）  
竪穴住居19出土打製石器 石鏃、中型尖頭器
- 図版106 19区 遺物（8）  
竪穴住居19出土打製石器 石錐
- 図版107 19区 遺物（9）  
竪穴住居19出土打製石器 スクレイパー
- 図版108 19区 遺物（10）  
竪穴住居19出土打製石器 二次加工のある剥片、楔形石器、スクレイパー
- 図版109 19区 遺物（11）  
竪穴住居19出土打製石器 剥片、ポイントフレイク
- 図版110 19区 遺物（12）  
竪穴住居19出土打製石器 石核（1）
- 図版111 19区 遺物（13）  
竪穴住居19出土打製石器 石核（2）

- 図版112 19区 遺物 (14)  
    竪穴住居19出土サヌカイト接合資料 (1)
- 図版113 19区 遺物 (15)  
    竪穴住居19出土サヌカイト接合資料 (2)
- 図版114 19区 遺物 (16)  
    竪穴住居19出土サヌカイト接合資料 (3)
- 図版115 19区 遺物 (17)  
    竪穴住居19出土サヌカイト接合資料 (4)
- 図版116 19区 遺物 (18)  
    竪穴住居19出土サヌカイト接合資料 (5)
- 図版117 19区 遺物 (19)  
    竪穴住居19出土サヌカイト接合資料 (6)
- 図版118 19区 遺物 (20)  
    土坑出土打製石器 石鏃 (1)
- 図版119 19区 遺物 (21)  
    土坑出土打製石器 石鏃 (2)
- 図版120 19区 遺物 (22)  
    溝、流路、包含層出土打製石器 石鏃
- 図版121 19区 遺物 (23)  
    土坑、溝出土打製石器 石錐
- 図版122 19区 遺物 (24)  
    土坑、流路出土打製石器 石小刀、中型尖頭器、石槍
- 図版123 19区 遺物 (25)  
    土坑、溝出土打製石器 スクレイパー
- 図版124 19区 遺物 (26)  
    溝、包含層出土打製石器 石核、剥片、二次加工のある剥片、ポイントフレイク
- 図版125 19区 遺物 (27)  
    包含層出土サヌカイト接合資料
- 図版126 19区 遺物 (28)  
    竪穴住居、包含層出土磨製石器 石斧類
- 図版127 19区 遺物 (29)  
    土坑、溝、包含層出土磨製石器 石庖丁
- 図版128 19区 遺物 (30)  
    竪穴住居出土礫石器 敲き石
- 図版129 19区 遺物 (31)  
    竪穴住居出土礫石器 敲き石、砥石、台石
- 図版130 19区 遺物 (32)  
    土坑出土礫石器 敲き石

図版131 19区 遺物 (33)

土坑、包含層出土礫石器 敲き石、鉄斧、銅鏃

図版132 10・11・18・19・20区 遺物

10区包含層、11区土坑・包含層、18区流路、19区土坑・溝、20区土坑出土土器



1 第13層上面 西半部全景(東から)



2 第11層上面 西半部全景(西から)

図版 2 1区 遺構 (2)



1 第9層上面 西半部全景 (東から)



2 第9層上面 東半部全景 (西から)






1 第7層下面 西半部全景(東から)



2 第7層下面 東半部全景(西から)

図版 4 1区 遺構(4)



1 3009 流路 中央部 (東から)



2 3009・3002 流路 合流部 (西から)



3 3009・3002流路合流部 木杭検出状況(東から)



4 3009 流路中央部 木組み検出状況(東から)




5 3009 流路 木組み1南側(東から)



6 3009 流路 木組み1北側(東から)



7 3009 流路 木組み2 (東から)



8 3179 土坑 遺物出土状況 (南西から)




1 第7層上面 西半部全景 (東から)




2 第7層上面 東半部全景 (西から)

図版 6 2～4区 遺構 (1)



1 第7層下面 全景 (東から)



2 3区第7層下面 北部全景 (西から)



3 3区第7層上面 北部全景 (西から)



4 2区第6b層上面 全景 (東から)



5 3・4区第9層上面 全景 (西から)



1 3・4区第7層下面 全景(西から)



2 3区 北部ピット群(西から)



3 3・4区第7層下面 南東部全景(東から)



4 3596・3608土坑(西から)



5 3608土坑 遺物出土状況(西から)

図版 8 2～4区 遺構 (3)



1 3・4区第7層上面 全景 (西から)



2 3・4区第6b層上面 全景 (西から)



3 3581 流路 (南から)



4 4区第6a層上面 東部全景 (南から)



5 3280 井戸 井戸枠検出状況 (西から)


図版 9 13・14区 遺構 (1)



1 第11層下面 西半部砂層検出状況 (北から)




2 第11層下面 東半部 (東から)



3 第10層下面 東半部 (東から)



4 第9層上面 東半部 (西から)



5 第9層下面 西半部全景 (東から)




6 第9層上面 西半部全景 (東から)


図版 10 13・14区 遺構(2)



1 第7層下面 西半部全景(東から)



2 第7層下面 東半部全景(東から)



3 西半部ピット群(東から)



4 東半部遺構群(西から)



5 3129土坑 遺物出土状況(北から)



6 3134土坑 遺物出土状況(東から)





1 第11層上面 全景(西から)



2 3152流路 調査区南壁断面(北から)



3 3152流路 中央部土層断面(南から)

図版 12 5・6区 遺構(2)



1 3128 流路 全景 (西から)



2 3128 流路 検出状況 (西から)



3 3128 流路 完掘状況1 (西から)



4 3128 流路 完掘状況2 (南から)



5 3128 流路 中央部土層断面 (南から)




6 3128 流路 遺物出土状況1 (南から)



7 3128 流路 遺物出土状況2 (南から)



8 3128 流路 遺物出土状況3 (南から)



1 第7c層上面 全景(東から)




2 3413井戸 土層断面(東から)



3 南東部ピット群(南から)

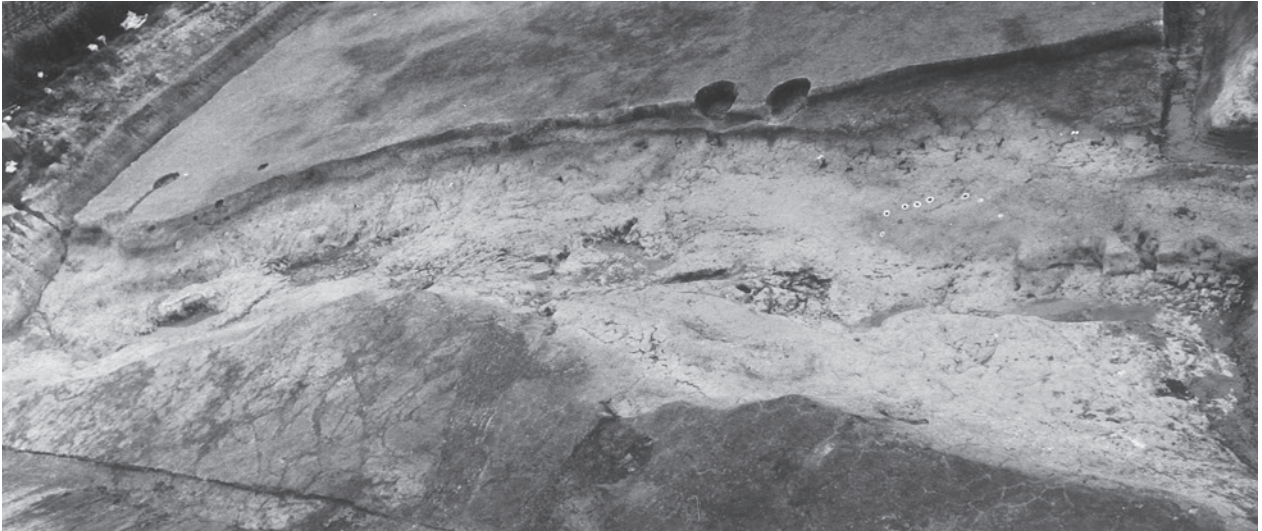


4 第7a層上面 西半部溝群(西から)




5 第7a層上面 東半部溝群(波板状遺構)2(東から)

図版 14 7区 遺構 (2)



1 3125 流路 全景 (東から)



2 3125 流路 南壁断面 (北から)



3 3125 流路 完掘状況 (南から)



4 3125 流路 遺物出土状況 (西から)



5 3125 流路 東岸木杭検出状況 (北から)



6 第4b層上面 全景 (西から)



1 第12a層上面 全景(北東から)



2 調査区南壁断面(北から)



3 調査区東壁断面(西から)


図版 16 8区 遺構 (2)



1 第7c層上面 全景 (北東から)



2 第7d層下面 全景 (北東から)



3 第3層上面 全景 (北東から)



1 第7a層上面 全景（西から）



2 第7c層上面 全景（西から）

図版 18 15～17区 遺構(1)



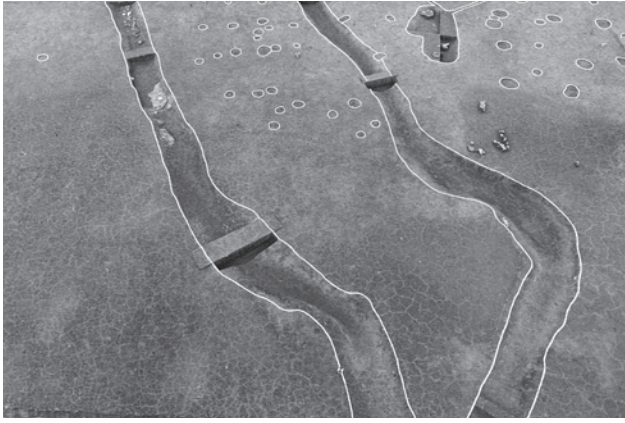
1 第6b層上面 西半部全景(東から)




2 第7a層上面 西半部全景(東から)



図版 19 15～17区 遺構 (2)




1 3192・3193 溝周辺 遺構群 (南から)




2 掘立柱建物 36 (南から)



3 3194 土坑 遺物出土状況 (東から)



4 3192 溝 遺物出土状況 (北から)



5 3221・3222 竪穴遺構 (南から)



6 第7a層下面 西半部全景 (東から)




7 3195 竪穴遺構周辺 遺構検出状況 (南から)




8 3195 竪穴遺構周辺 遺構完掘状況 (南から)

図版 20 15～17区 遺構(3)



1 第7b層下面(第3面相当) 東半部全景(東から)



2 溝群(波板状遺構) 1 西半部(北から)



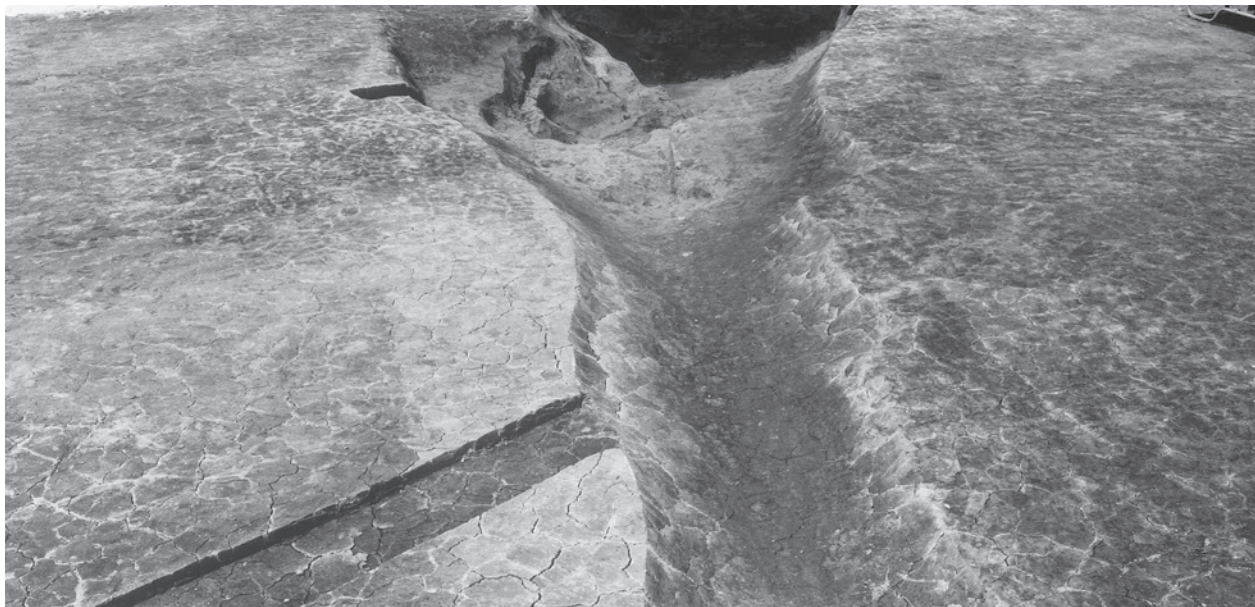
3 溝群(波板状遺構) 1 東半部(北から)




4 3345 井戸 井戸杵検出状況(北から)



5 3346 ピット 遺物出土状況(北から)



1 3526 溝 (南から)



2 3125 流路 全景 (南から)



3 第6b層上面 西半部全景 (南から)

図版 22 10区 遺構(1)



1 第7d層上面 西半部全景(北東から)




2 第7a~d層上面 西半部全景(南東から)



1 第7d層下面 東半部全景(西から)



2 竪穴住居1(南東から)



3 竪穴住居2(南から)

図版 24 10区 遺構(3)



1 第7d層上面 東半部全景(西から)



2 第7a層上面 東半部全景(西から)



3 07-1調査 2001流路(北から)



4 07-1調査 第7a層上面 南東部全景(東から)




1 第9層上面 南端部遺構群（東から）




2 第3層上面 南半部（東から）

図版 26 11区 遺構(1)



1 第9a層下面 西半部全景(東から)



2 掘立柱建物4(北東から)






1 第7d・e層下面 東半部全景(西から)



2 竪穴住居3・6 北半部(東から)

図版 28 11区 遺構(3)




1 竪穴住居7・8・9 (南から)



2 竪穴住居14 (西から)



3 竪穴住居11・12 (東から)




1 掘立柱建物9・10・11(南西から)




2 2270・2273土坑 遺物出土状況(西から)

図版30 11区 遺構(5)



1 第7a～c層下面 東半部全景(南西から)



2 溝群(波板状遺構) 3 (南から)




1 第7a～c層下面 西半部全景(北東から)



2 第7a層上面 東半部全景(西から)

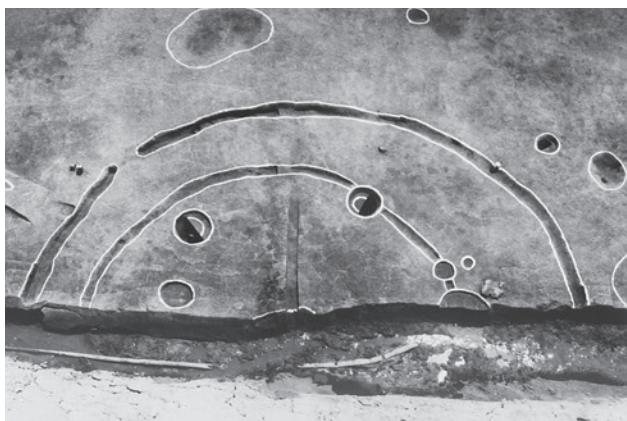
図版 32 11区(07-1調査) 遺構




1 第10層上面 東部全景(北から)



2 第7d層上面 南部全景(西から)




3 竪穴住居4 南半部(北から)



4 竪穴住居3 南半部(北から)



5 南西部ピット群(北東から)



6 4081土坑 遺物出土状況(北から)



1 第7e層上面 南東部全景(西から)



2 第7d層上面 南東部全景(西から)



3 第7a~c層上面 南東部全景(西から)



4 第7a~c層上面 南部全景(西から)



5 12区 第9層下面全景(北から)



6 12区 第9層上面全景(北から)


図版 34 18区 遺構



1 方形周溝墓 1 (北から)



2 方形周溝墓 1 西側周溝土層断面 (北から)



3 方形周溝墓 1 北側周溝土層断面 (西から)




4 方形周溝墓 1 西側周溝南部 (南から)



5 方形周溝墓 1 西側周溝遺物出土状況 (北から)





1 第7e層下面 西部全景(西から)



2 第7e層下面 中央西部全景(東から)




3 2411土坑 遺物出土状況(南から)




4 2430土坑 遺物出土状況(西から)

図版 36 19区 遺構(2)




1 第7d層下面 西部全景(西から)



2 竪穴住居19 西半部および周辺遺構(東から)



3 竪穴住居19 サヌカイト類出土状況(東から)



1 竪穴住居15 南半部および周辺遺構(北から)



2 竪穴住居16 および周辺遺構(西から)



3 竪穴住居18 北半部および周辺遺構(南から)

図版 38 19区 遺構(4)



1 第7d層下面 中央西部全景(東から)



2 第7d層上面 中央東部全景(西から)



1 2131 土坑 遺物出土状況(北から)




2 2125・2193 土坑 遺物出土状況(南東から)




3 2191 土坑 底面加工痕(北東から)

図版 40 19区(07-1調査) 遺構(1)



1 第7e層下面 南西部全景(北東から)



2 第7d層上面 南西部全景(北東から)



3 竪穴住居18 南半部および周辺遺構(北から)



4 4311土坑 遺物出土状況(北から)



5 4273土坑 遺物出土状況(西から)



6 4274土坑 遺物出土状況(西から)




7 第7e層下面 西端部全景(北から)




8 西端部 4271流路の近世整地層断面(東から)

図版 41 19区(07-1調査)遺構(2)



1 第7e層下面 中央南西部全景(南から)




2 第7e層下面 中央南西部全景(北東から)



3 4231土坑 遺物出土状況(北から)




4 4241土坑 遺物出土状況(北東から)




5 第7a層上面 中央南西部全景(北から)



6 第7a~c層上面 中央南西部全景(北東から)



7 第7c層下面 中央南西部西側遺構群(北から)



8 第7c層下面 中央南西部全景(北から)

図版 42 19区 遺構



1 第7d層上面 中央西部全景（東から）



2 第7d層上面 中央東部全景（西から）






1 第7a～c層下面 西部全景（西から）



2 第7a～c層下面 中央東部全景（東から）



3 20区 第7a～c層下面 全景（西から）

図版 44 1区 遺物 (1)





図版 46 1区 遺物 (3)





図版 48 1区 遺物 (5)





117



119



121



118



120



110

図版 50 1区 遺物(7)



ピット、井戸、土坑、落ち込み、包含層出土土器










167



183


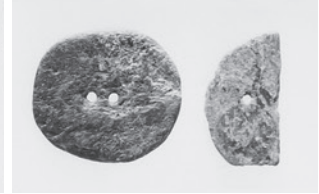


161



230

162



189

190

191

192

193

194

195

196

197

198

199

200

201


202



160



186



163

163

163\*



187





3293 (3581) 流路出土土器 (1)




3293 (3581) 流路出土土器 (2)、包含層出土土器

図版 56 5・6区 遺物 (1)



3128 流路出土縄文土器 (1)





270




270




271








図版 60 5・6区 遺物 (5)



3128 流路出土縄文土器 (5)



3128 流路出土縄文土器(6)





3128 流路出土縄文土器 (7)








3128 流路出土縄文土器(8)

図版 64 5・6区 遺物 (9)






3128 流路出土縄文土器 (9)

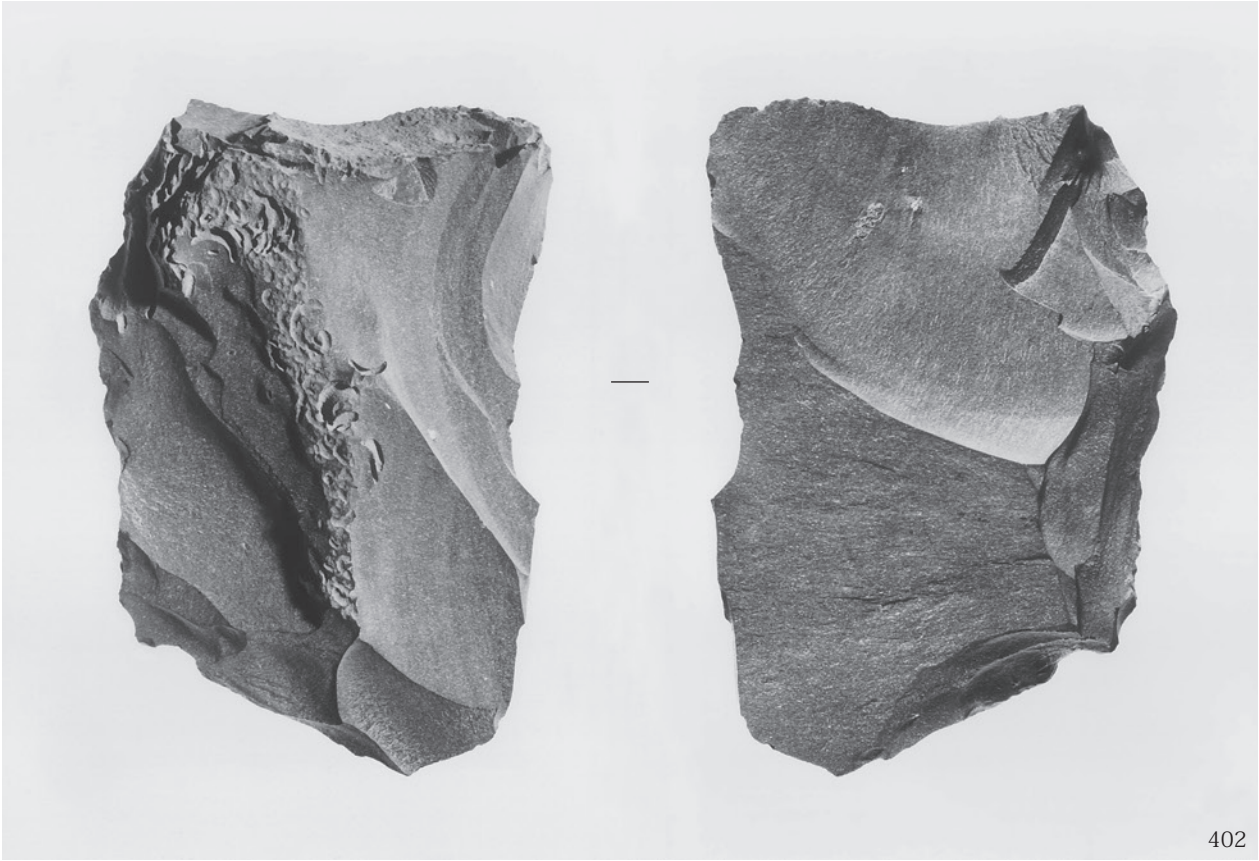












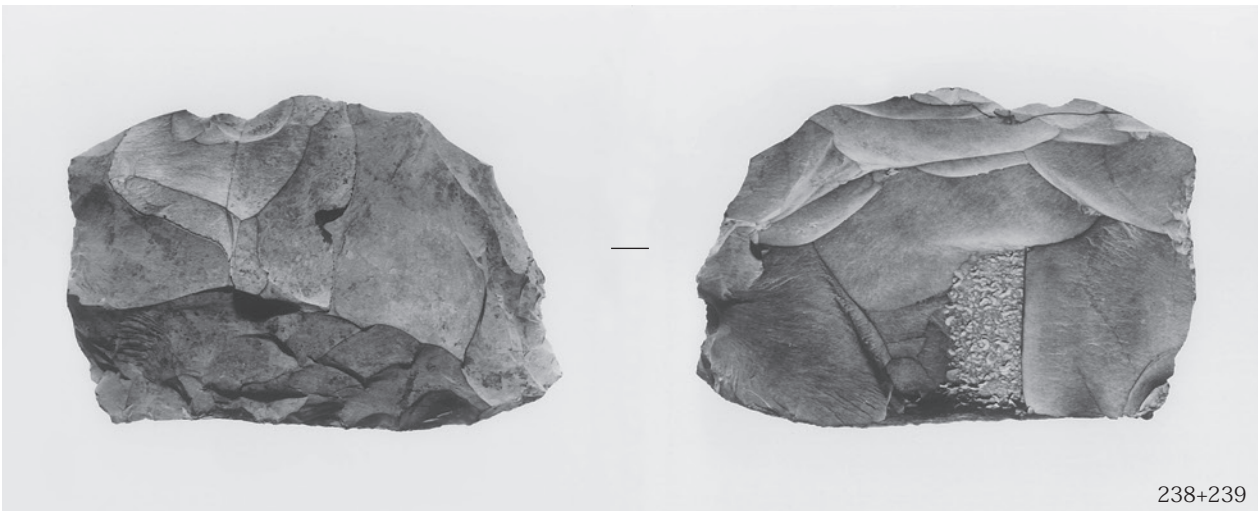
402



238

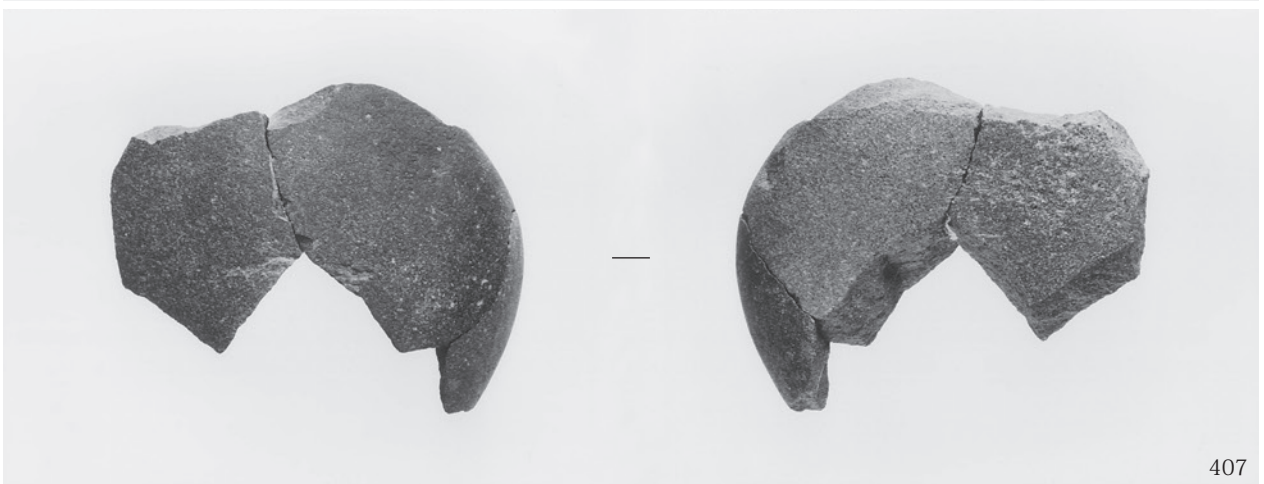




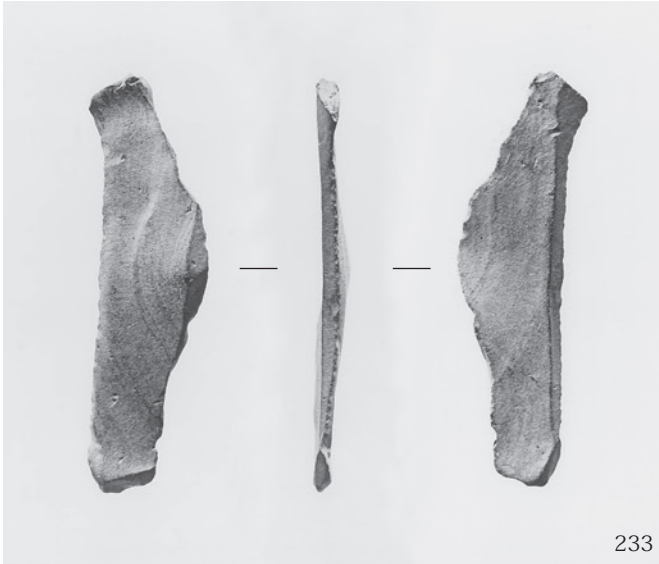
239



238+239

図版 70 5・6区 遺物 (15)





溝、流路、包含層出土打製・礫石器

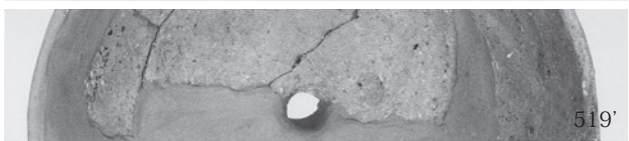
図版 72 5～7区 遺物 (2)



5・6区包含層、7区ピット、井戸、溝、流路出土土器



図版 74 7区 遺物 (2)







流路、ピット、井戸、溝出土土器

図版 76 15～17区 遺物(1)



446



450



464



467



473



468




471




477

流路、豎穴遺構、溝、土坑、包含層出土土器



図版 78 15～17区 遺物(3)



落ち込み、溝出土土器





図版 80 15～17区 遺物(5)



包含層出土土器

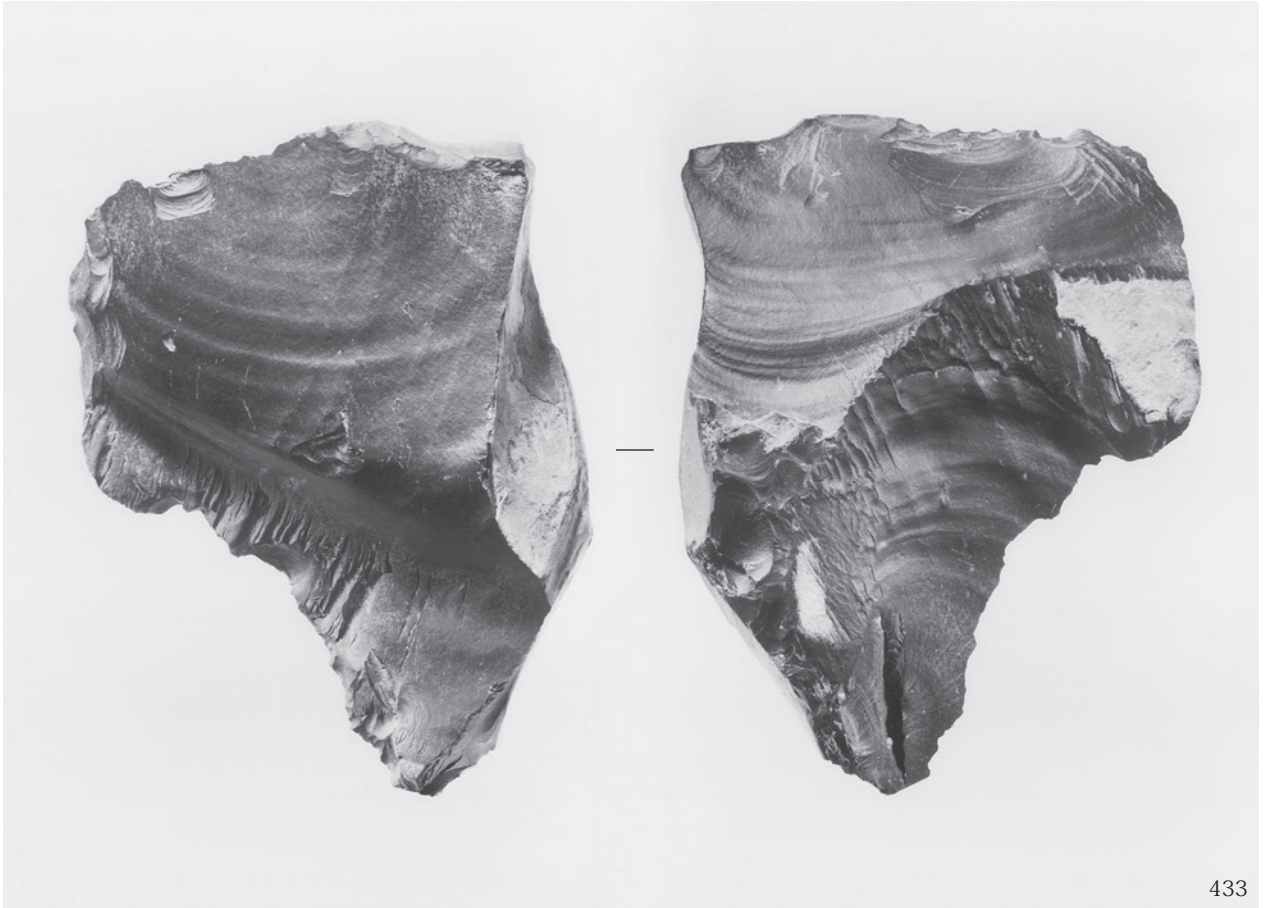


図版 82 1・3～7・15～17区 遺物



打製石器







433



560

打製・礫石器









11区土坑、19区流路出土土器

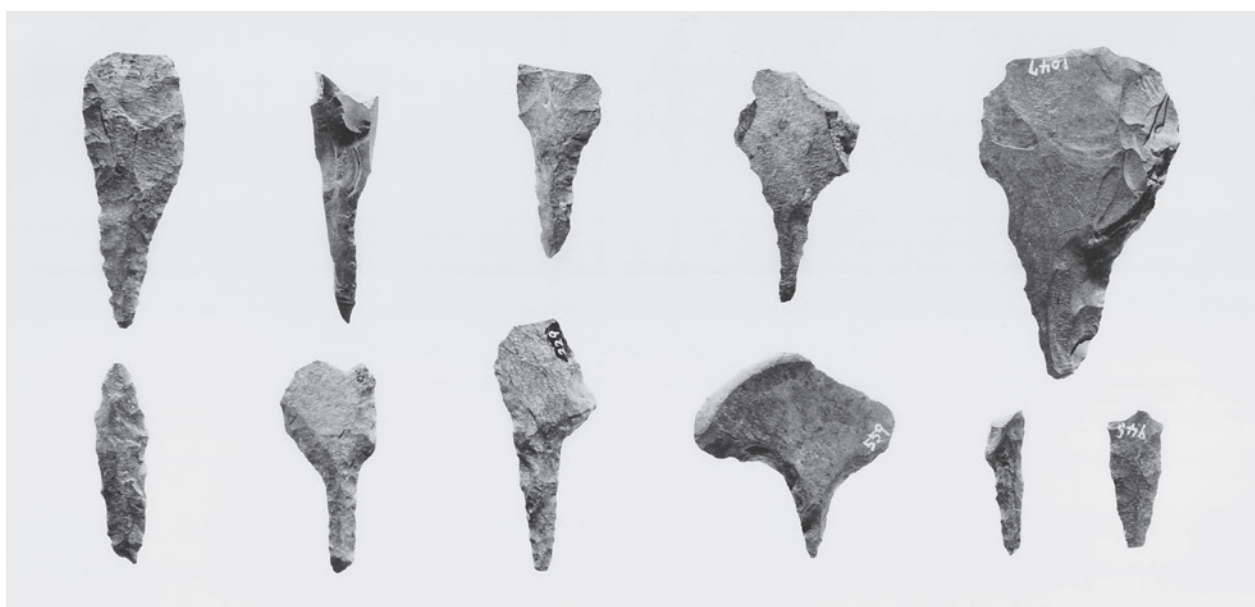



10区流路、11区包含層、19区流路出土土器



図版 88 10・11区 遺物(1)



打製石器(1) 石鏃、石小刀?



打製石器 (2) 石錐、翼状剥片、接合資料



打製石器(3) 石槍、スクレイパー、接合資料




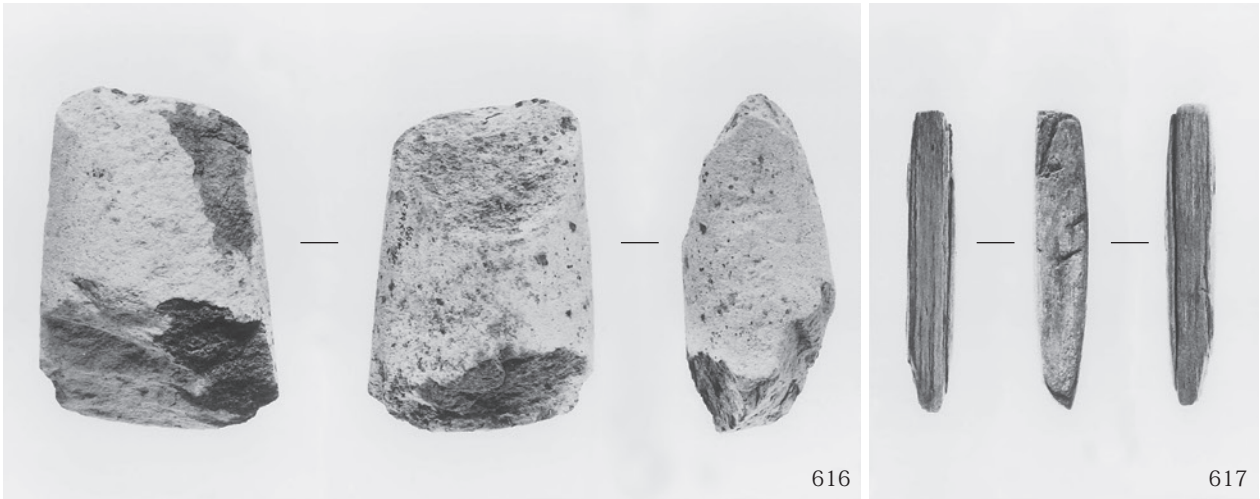


661



793

打製石器 剥片



磨製・礫石器 石斧類、石庖丁、敲き石




591



下端

591'

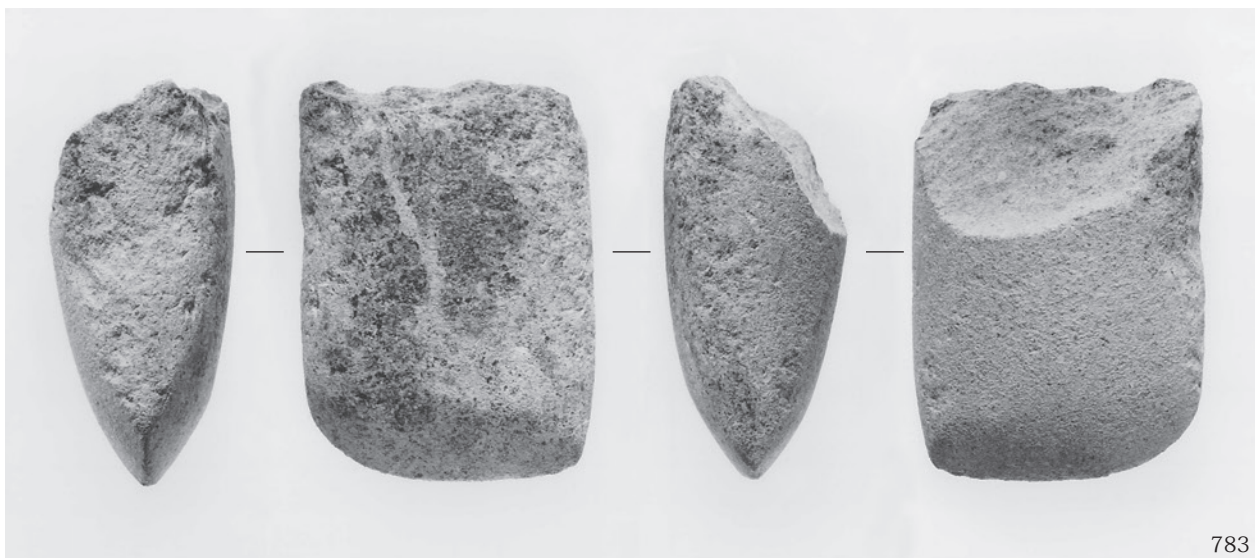


621'




621

礫石器 敲き石、砥石・台石



783



側面

刃先

背部


上端

783

783"

785

783"




662

刃部

785"

紐擦れ痕

785"



788

787

784


785




664



663



708



表面中央

側面上部

789\*

789\*



789



665

礫石器 敲き石、砥石・台石

图版 96 18·19区 遗物(1)





18区方形周溝墓、19区豎穴住居出土土器















18区方形周溝墓、19区豎穴住居出土打製石器 石鏃・中型尖頭器

図版 102 18・19区 遺物 (3)




18区包含層、19区竪穴住居出土打製石器 石錐




竪穴住居出土打製石器 スクレイパー、石核

図版 104 19区 遺物 (6)




豎穴住居 19 出土打製石器 石鏃




豎穴住居 19 出土打製石器 石鏃、中型尖頭器

图版 106 19区 遺物 (8)




豎穴住居 19 出土打製石器 石錐







竪穴住居 19 出土打製石器 スクレイパー

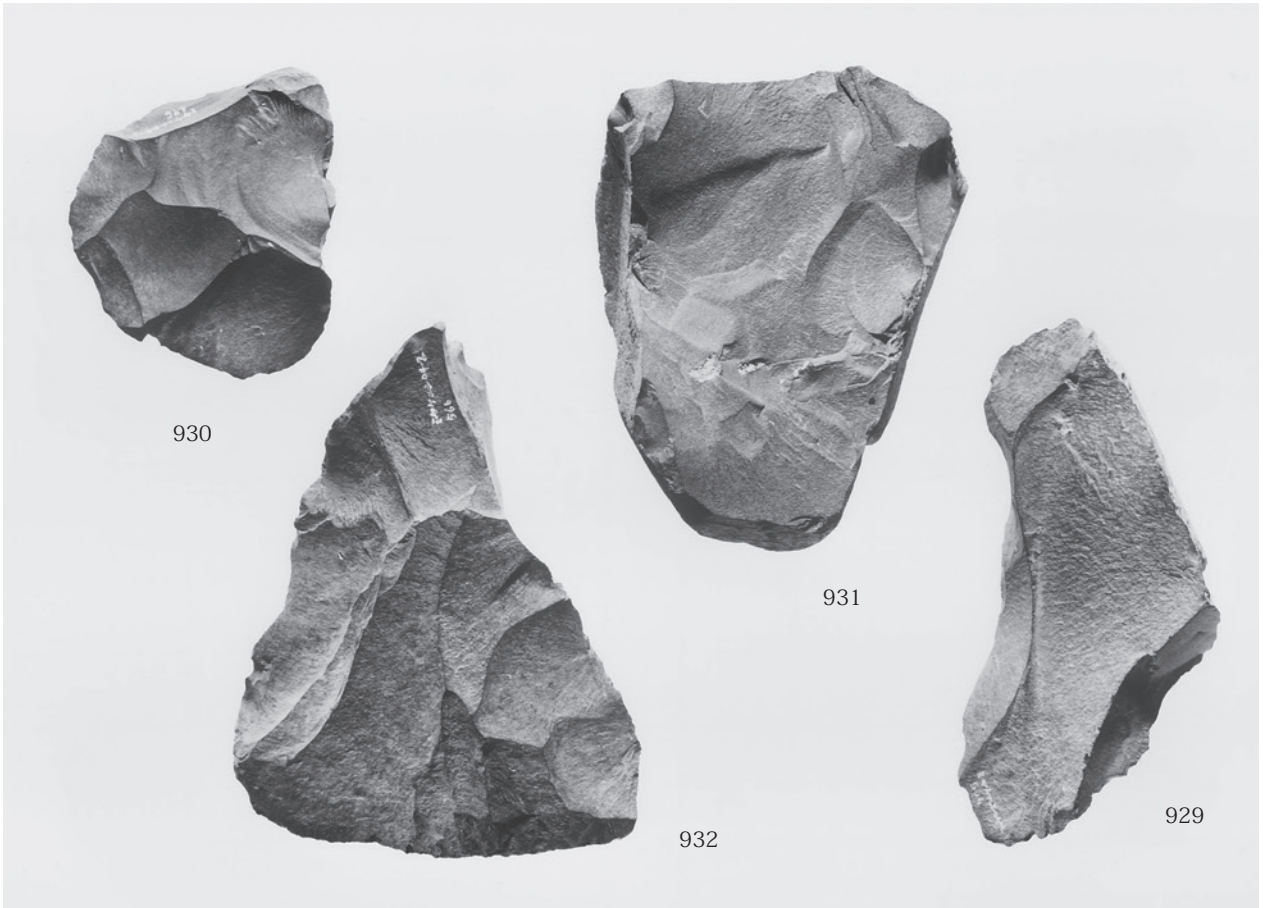
図版 108 19区 遺物 (10)





竪穴住居 19 出土打製石器 二次加工のある剥片、楔形石器、スクレイパー



竪穴住居 19 出土打製石器 剥片、ポイントフレイク



豎穴住居 19 出土打製石器 石核 (1)





豎穴住居 19 出土打製石器 石核 (2)


図版 112 19区 遺物 (14)



豎穴住居 19 出土サヌカイト接合資料 (1)



豎穴住居 19 出土サヌカイト接合資料 (2)



945+946



945'+946'




945''+946''






竪穴住居 19 出土サヌカイト接合資料 (4)

図版 116 19区 遺物 (18)





竪穴住居 19 出土サヌカイト接合資料 (5)




竪穴住居 19 出土サヌカイト接合資料 (6)

図版 118 19区 遺物 (20)




土坑出土打製石器 石鏃 (1)




土坑出土打製石器 石鏃 (2)

図版 120 19区 遺物 (22)

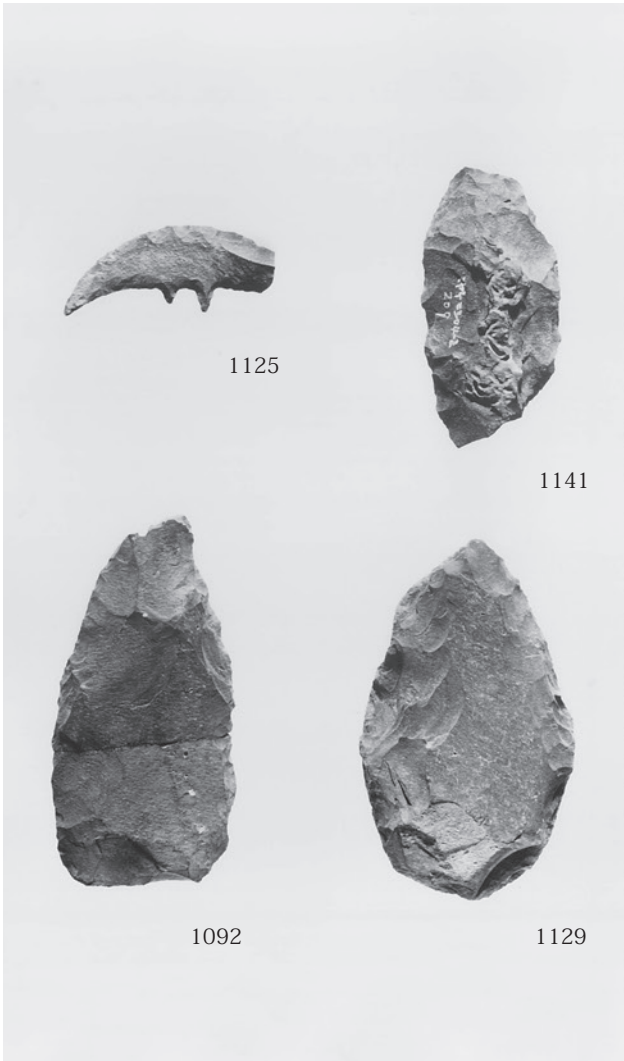


溝、流路、包含層出土打製石器 石鏃




土坑、溝出土打製石器 石錐

図版 122 19区 遺物 (24)




土坑、流路出土打製石器 石小刀、中型尖頭器、石槍





土坑、溝出土打製石器 スクレイパー

図版 124 19区 遺物 (26)




溝、包含層出土打製石器 石核、剥片、二次加工のある剥片、ポイントフレイク




包含層出土サヌカイト接合資料



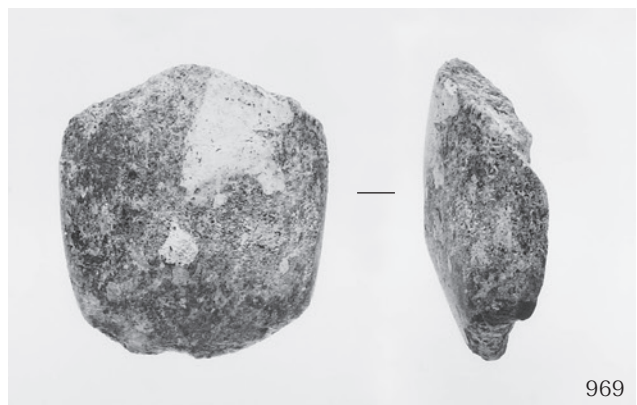
967




976




970



969




1245



刃部


969




刃部

1245

豎穴住居、包含層出土磨製石器 石斧類



土坑、溝、包含層出土磨製石器 石庖丁



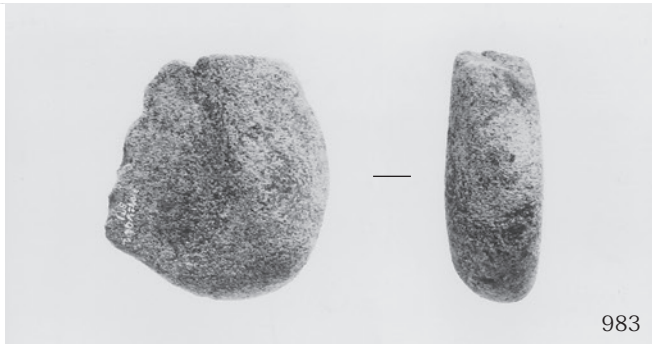
竪穴住居出土礫石器 敲き石



971



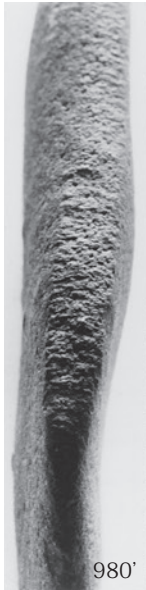
971'



983




980



980'



974



上端


下端

974'

974''



987




984



986

竪穴住居出土礫石器 敲き石、砥石、台石



土坑出土礫石器 敲き石





1256



1255




1256'

下端

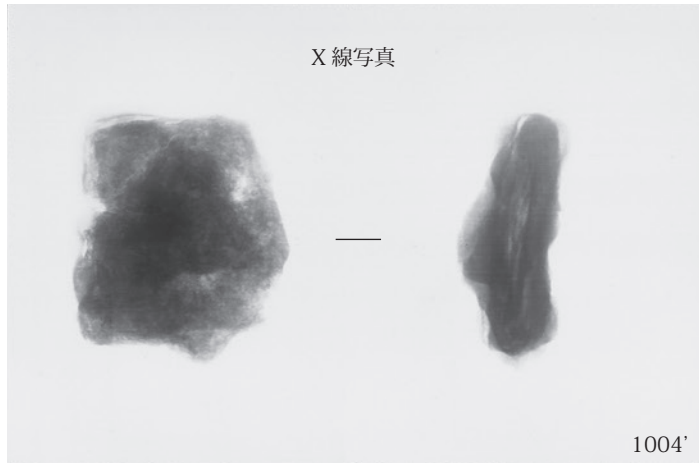


1151



下端

1255'



X線写真

1004'

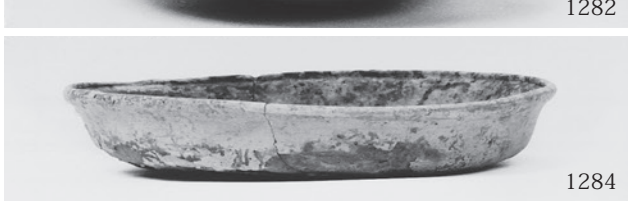




1215



1004

图版 132 10·11·18·19·20区 遺物



10区包含層、11区土坑・包含層、18区流路、19区土坑・溝、20区土坑出土土器

(財)大阪府文化財センター調査報告書 第189集

## 三宅西遺跡

—写真図版編—

一般府道住吉八尾線外建設に伴う埋蔵文化財発掘調査報告書

発行年月日 / 2009年 3月31日

編集・発行 / 財団法人 大阪府文化財センター  
大阪府堺市南区竹城台3丁目21番4号

印刷・製本 / 株式会社 明新社  
奈良県奈良市南京終町3丁目464番地