

長野県

佐久市遺跡詳細分布調査報告書

昭和 59 年 3 月

長野県佐久市教育委員会

例 言

- 1 この報告書は昭和57・58年度に実施した佐久市遺跡詳細分布調査の報告書である。
- 2 本分布調査は昭和57年4月19日より開始し、昭和59年3月31日に終了した。
- 3 本調査は国庫補助金事業で行なわれた。
- 4 本調査は佐久市教育委員会が実施した。調査組織は以下のとおりである。

| | (57年度) | (58年度) |
|-----|--------------------|-------------|
| 事務局 | 教 育 長 戸塚平一郎(10月退任) | 大井昭二(11月就任) |
| | 教 育 次 長 大井昭二(〃) | 森泉郁太郎(〃) |
| | 社会教育課長 土屋四郎 | 並木 進 |
| | 社会教育係長 井出喜平 | 相澤幸男 |
| | 社会教育係 堀内美喜男 | 関本 功 |
| | 林 幸彦 | 林 幸彦 |
| | | 細萱健一(7月就任) |

調査員 井上行雄・大井今朝太・小山岳夫・佐藤敏・佐々木宗昭・島田恵子・原田政信・三石宗一・森泉かよ子・井出正義・白倉盛男・藤沢平治・黒岩忠男

調査補助員 池田美智子・井出百合子・大井和子・掛川祐次・神部妙子・堺益子・早川俊彦・田中明彦・沼田昌晴・三田加寿子・吉田ゆかり・掛川親一・並木ことみ・丸山勝子・遠藤しづか・大井恵美子・須藤久米子・井出晋一・小林文江・三村三穂子・小須田明美・田中智恵子・磯辺かづみ・茂木智里・森川健一・高橋千昭・木内篤子・堤隆・小山栄次・篠原良枝・市村はるい・青木久子・小林幸雄・大工原幸子・小平竹子・黒澤誠一郎・今井由美・中島智・小林佐都志・高橋真由美・桜井昌子・白田悦子・小林公枝

- 5 本書の編集は林幸彦・森泉かよ子が行い、分布図のトレスは堺益子・神部妙子が行った。

凡

- 1 使用した地図は、佐久市の調製した2500分の1・10,000分の1と50,000分の1である。
2500分の1の国土基本図が製作されている地区はそれを使用し、1～50までは市の番号と一致している。他は任意で番号を振ってある。
- 2 佐久市を2000m×1500mのブロックで83分割し、分割図に示したとおりである。また各ブロックは、100分割してある。
その小分割はタテ・ヨコにそれぞれ5分割し、それを四分分割したものである。(例えばNo.3の地図の斜線の位置は「11-I」である。)
- 3 遺跡番号は新に記載し、長野県市町村遺跡一覧表・佐久市分布図(昭和52年)の番号は廃し、備考欄に「県No.〇〇」と記載し、名称がことなる場合は遺跡名を加えておいた。
- 4 遺跡名は小字名を原則としてつけ、古墳等すでに周知の名称は変更せず使用した場合もある。また従来のもので誤りのあるものは改名した。
- 5 遺跡の範囲は、遺物分布範囲を示した。
- 7 分布図に記入した記号は、古墳— (既に調査済の古墳—)、経塚— である。また、発掘調査した地点には斜線のスクリーントーンを使用して範囲を示した。
- 8 備考欄の「文献〇」は、末尾の引用参考文献の番号である。

| | | | | | |
|--|----|----|----|----|----|
| | 1 | 12 | 13 | 14 | 15 |
| | 21 | 22 | 23 | 24 | 25 |
| | 31 | 32 | 33 | 34 | 35 |
| | 41 | 42 | 43 | 44 | 45 |
| | 51 | 52 | 53 | 54 | 55 |

目次

例言・凡例

1 挿図目次


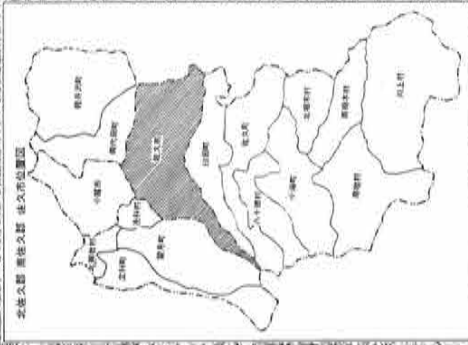
| | | |
|------|-------------------|---------|
| 第1図 | 佐久市分割図 | 1 |
| 第2図 | ① 小田井地区 | 2 |
| 第3図 | ⑥ 常田地区 | 3 |
| 第4図 | ② 小田井地区 | 4・5 |
| 第5図 | ③ 長土呂地区 | 6・7 |
| 第6図 | ④ 長土呂地区 | 8・9 |
| 第7図 | ⑤ 横根地区 | 10・11 |
| 第8図 | ⑦ 常田・長土呂地区 | 12・13 |
| 第9図 | ⑧ 長土呂・岩村田地区 | 14・15 |
| 第10図 | ⑨ 岩村田地区 | 16・17 |
| 第11図 | ⑩ 上平尾・下平尾地区 | 18・19 |
| 第12図 | ⑫ 塚原・鳴瀬地区 | 20・21 |
| 第13図 | ⑬ 塚原地区 | 22・23 |
| 第14図 | ⑭ 根々井・岩村田地区 | 24・25 |
| 第15図 | ⑮ 岩村田地区 | 26・27 |
| 第16図 | ⑯ 下平尾・安原地区 | 28・29 |
| 第17図 | ⑰ 香坂西地地区 | 30・31 |
| 第18図 | ⑳ 香坂東地地区 | 32・33 |
| 第19図 | ㉑ 香坂東地地区 | 34 |
| 第20図 | ㉒ 香坂東地地区 | 34 |
| 第21図 | ㉓・㉔ 志賀地区 | 35 |
| 第22図 | ㉕ 志賀駒込地区 | 36・37 |
| 第23図 | ㉖ 志賀駒込地区 | 38・39 |
| 第24図 | ㉗ 内山中村・相立地区 | 40・41 |
| 第25図 | ㉘ 香坂屋敷平地区 | 42 |
| 第26図 | ㉙・㉚ 内山苦水・大月地区 | 42 |
| 第27図 | ㉛・㉜ 内山黒田・初谷沢地区 | 43 |
| 第28図 | ㉝・㉞ 内山館々沢地区 | 43 |
| 第29図 | ㉟ 鳴瀬・伴野地区 | 44・45 |
| 第30図 | ㊱ 鳴瀬・今井・三河田・横和地区 | 46・47 |
| 第31図 | ㊲ 横和・三河田・猿久保・中込地区 | 48・49 |
| 第32図 | ㊳ 猿久保・中込・新子田・瀬戸地区 | 50・51 |
| 第33図 | ㊴ 新子田・志賀地区 | 52・53 |
| 第34図 | ㊵ 志賀地区 | 54・55 |
| 第35図 | ㊶ 根岸地区 | 56 |
| 第36図 | ㊷ 東立科地区 | 57 |
| 第37図 | ㊸ 伴野・根岸地区 | 58・59 |
| 第38図 | ㊹ 伴野・桜井地区 | 60・61 |
| 第39図 | ㊺ 桜井・跡部・中込地区 | 62・63 |
| 第40図 | ㊻ 中込・瀬戸・平賀地区 | 64・65 |
| 第41図 | ㊼ 平賀・内山地区 | 66・67 |
| 第42図 | ㊽ 内山・志賀地区 | 68・69 |
| 第43図 | ㊾ 根岸地区 | 70・71 |
| 第44図 | ㊿ 小宮山・前山・三塚地区 | 72・73 |
| 第45図 | ㊿ 三塚・跡部・野沢地区 | 74・75 |
| 第46図 | ㊿ 中込・平賀地区 | 76・77 |
| 第47図 | ㊿ 平賀・内山・常和地区 | 78・79 |
| 第48図 | ㊿ 内山・常和地区 | 80・81 |
| 第49図 | ㊿ 根岸・前山地区 | 82・83 |
| 第50図 | ㊿ 前山・大沢地区 | 84・85 |
| 第51図 | ㊿ 大沢・前山・取出・本新町地区 | 86・87 |
| 第52図 | ㊿ 鍛冶屋・高柳地区 | 88・89 |
| 第53図 | ㊿ 常和地区 | 90・91 |
| 第54図 | ㊿ 東立科地区 | 92 |
| 第55図 | ㊿ 東立科地区 | 93 |
| 第56図 | ㊿ 根岸・前山・大沢地区 | 94・95 |
| 第57図 | ㊿ 大沢地区 | 96・97 |
| 第58図 | ㊿ 大沢地区 | 98・99 |
| 第59図 | ㊿ 立科地区 | 100・101 |
| 第60図 | ㊿ 大沢新田地区 | 102・103 |
| 第61図 | ㊿・㊿ 立科地区 | 104 |

佐久市遺跡一覧表

引用参考文献

付図 佐久市遺跡詳細分布地図

佐久市全図

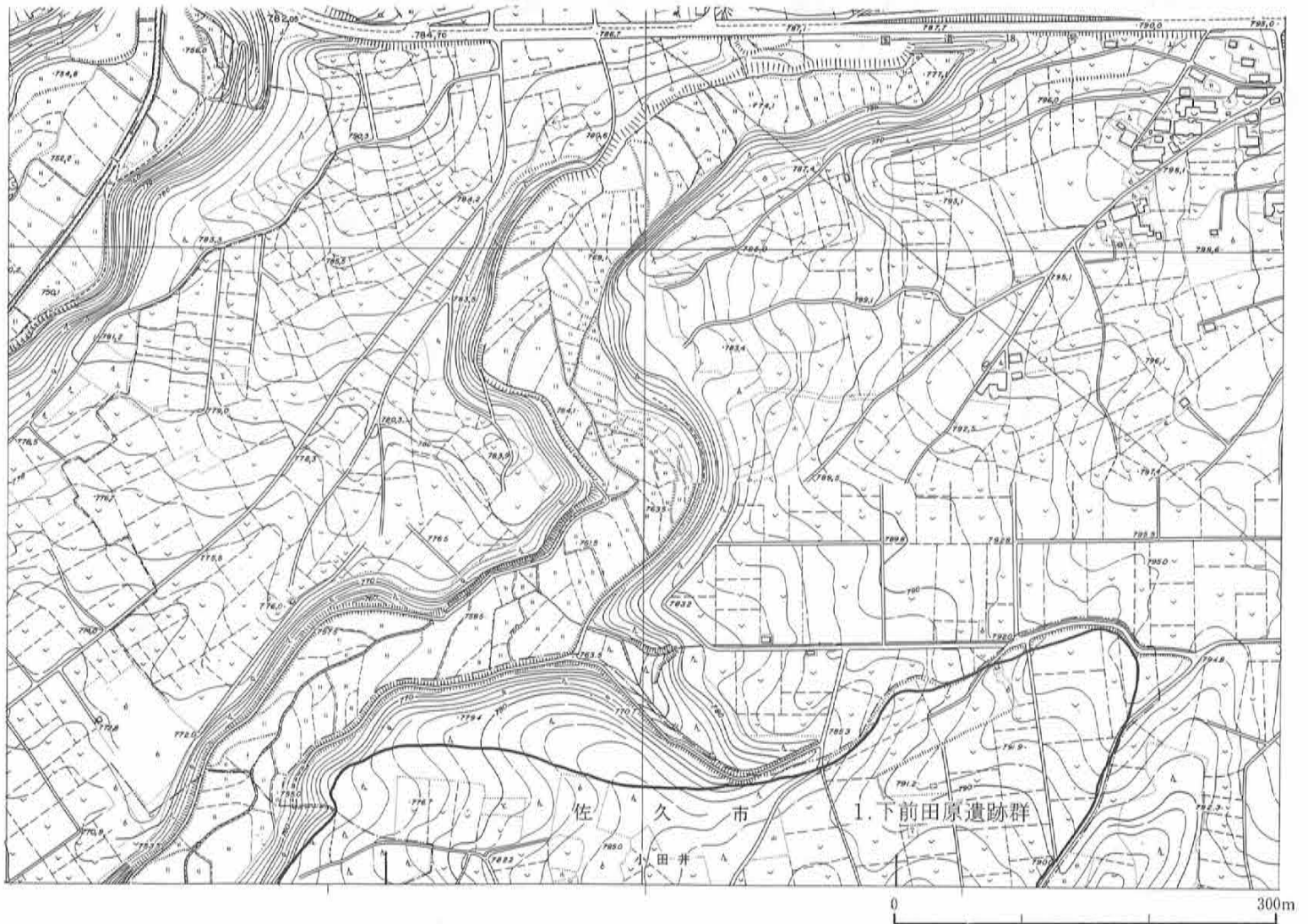


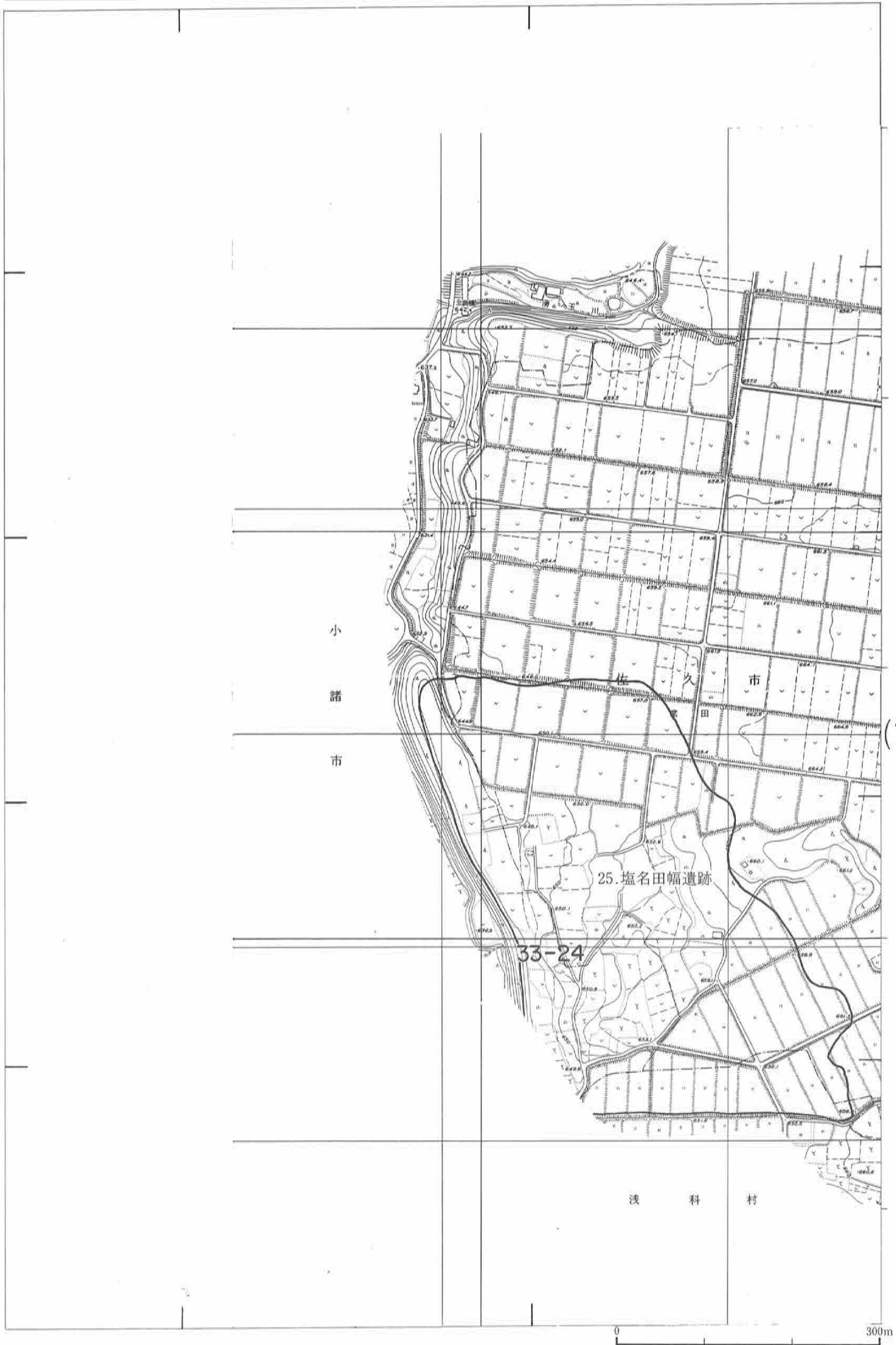
第1図 佐久市分割図

1 : 100,000

1

第2図 小田井地区





(7)



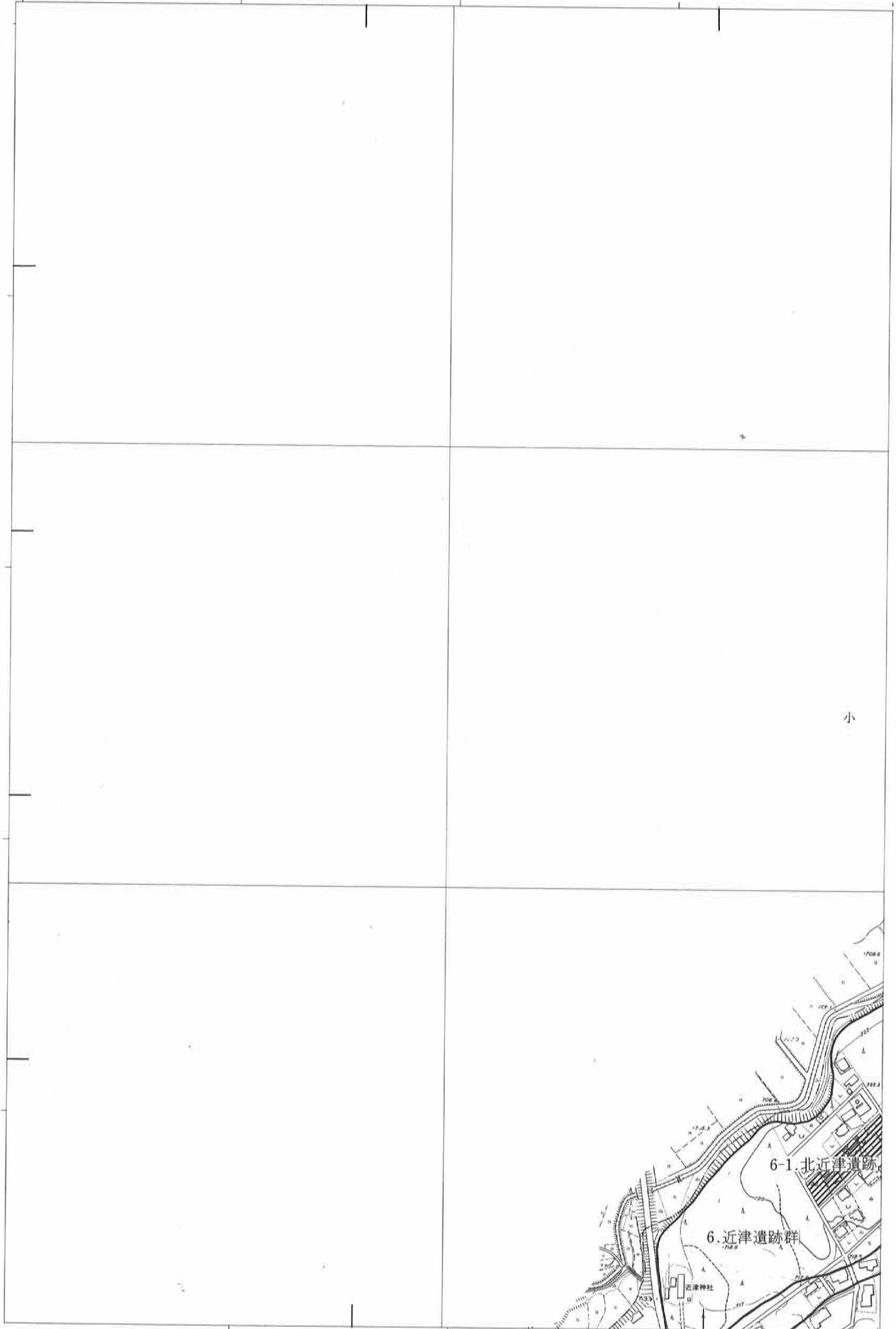
(1)

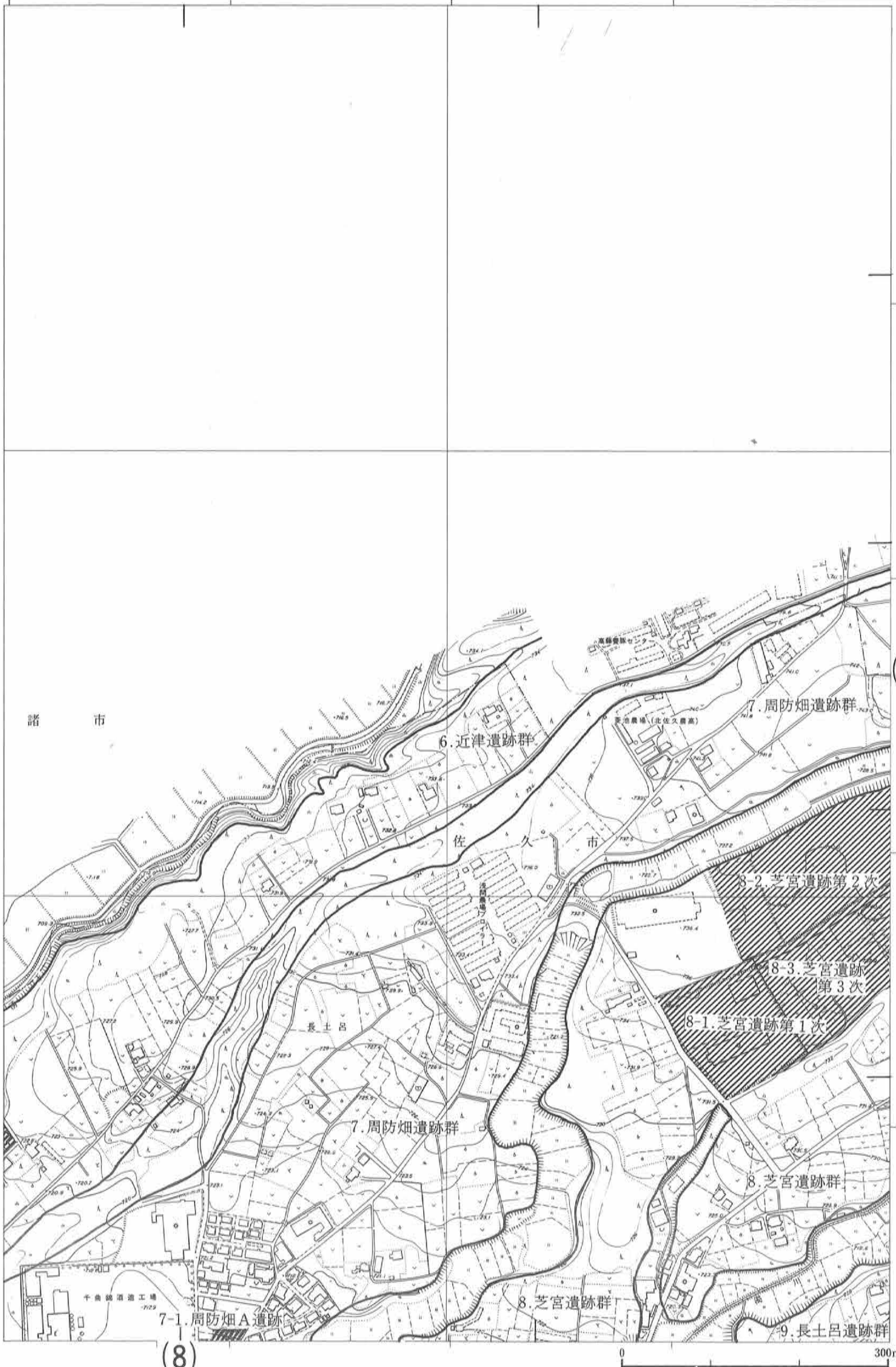


(4)

3

第5図 長土呂地区





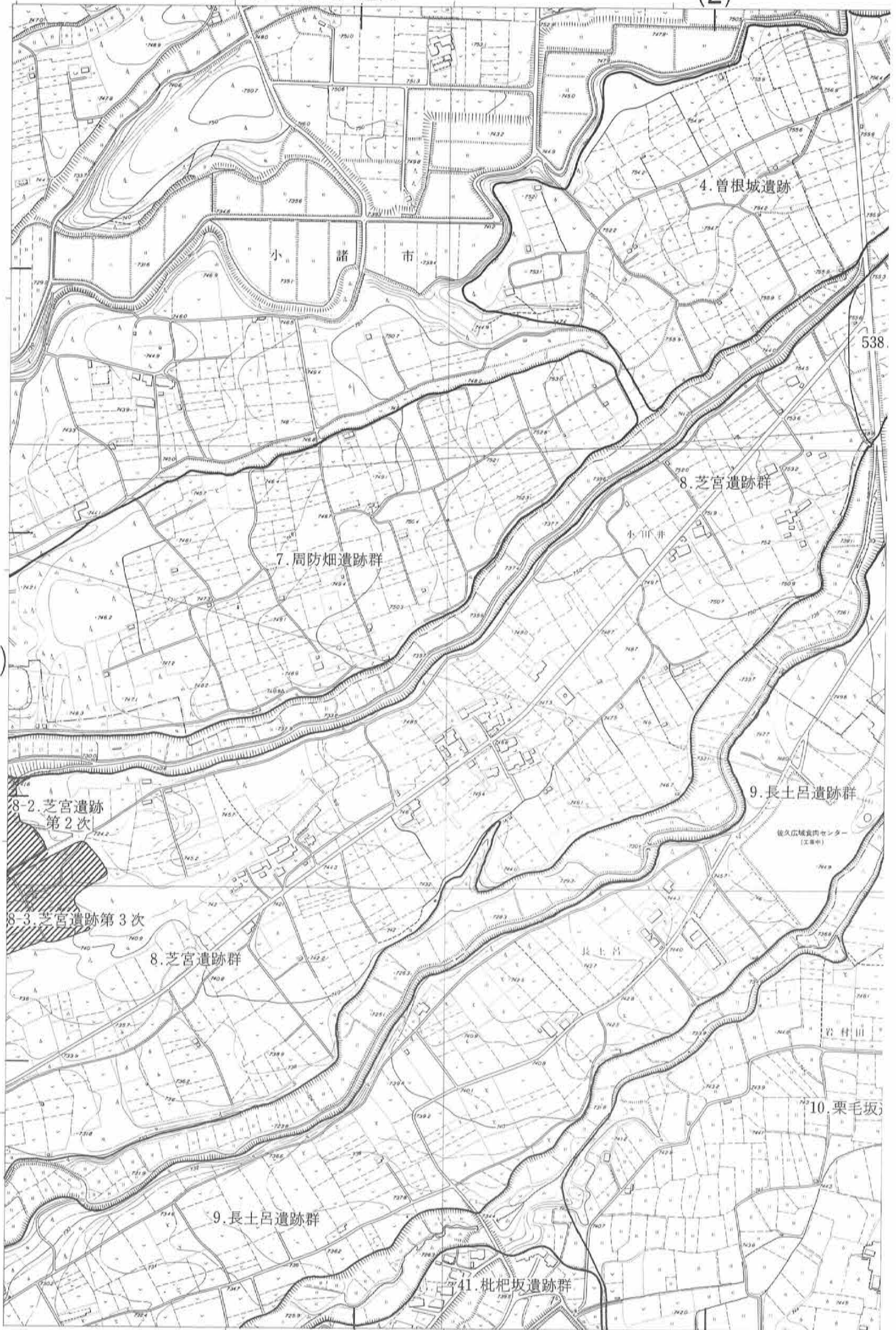
(4)

(8)

4

第6図 長土呂地区

(2)



(3)

(9)

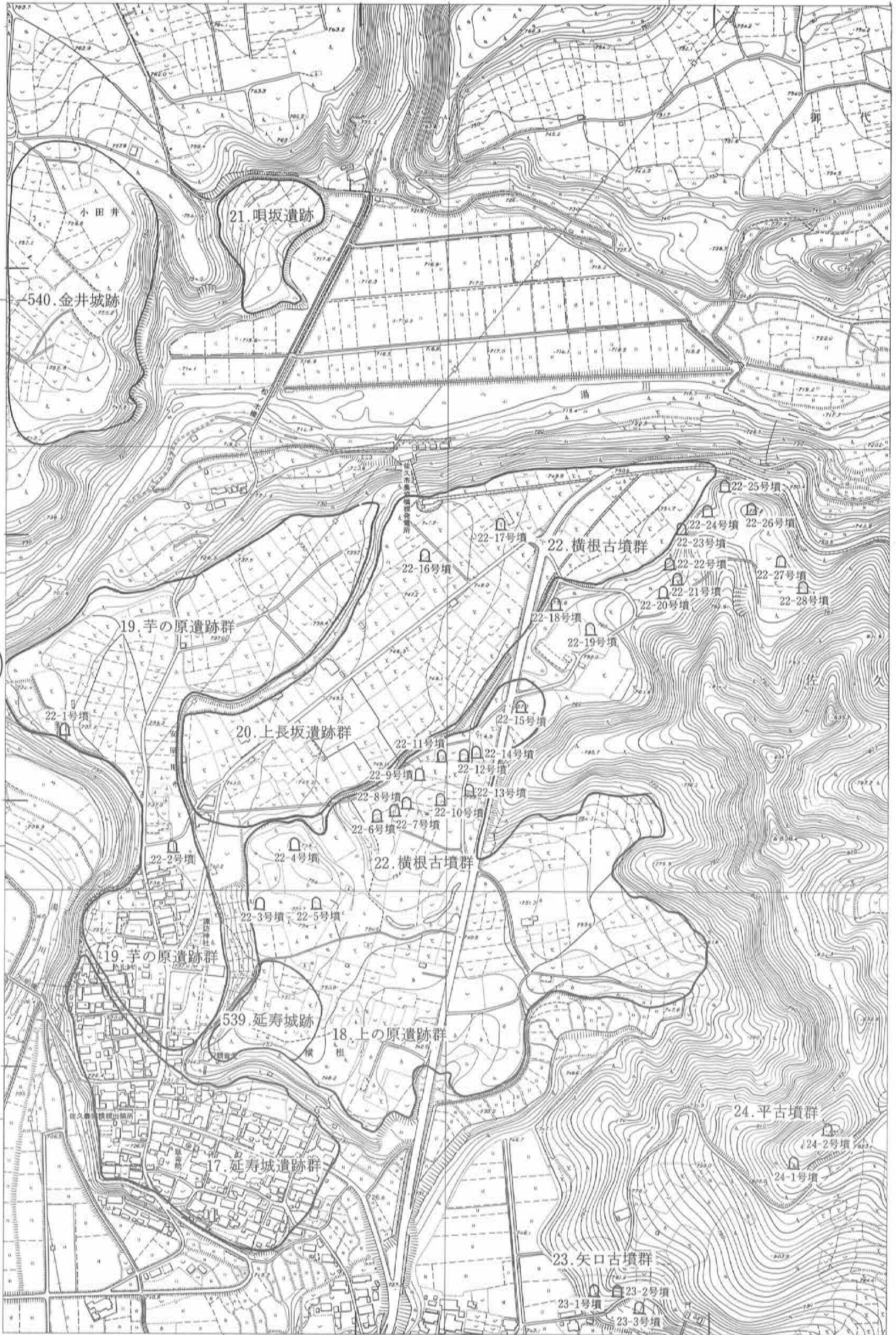
(2)



(5)


(9)

第7図 横根地区



(4)

(10)



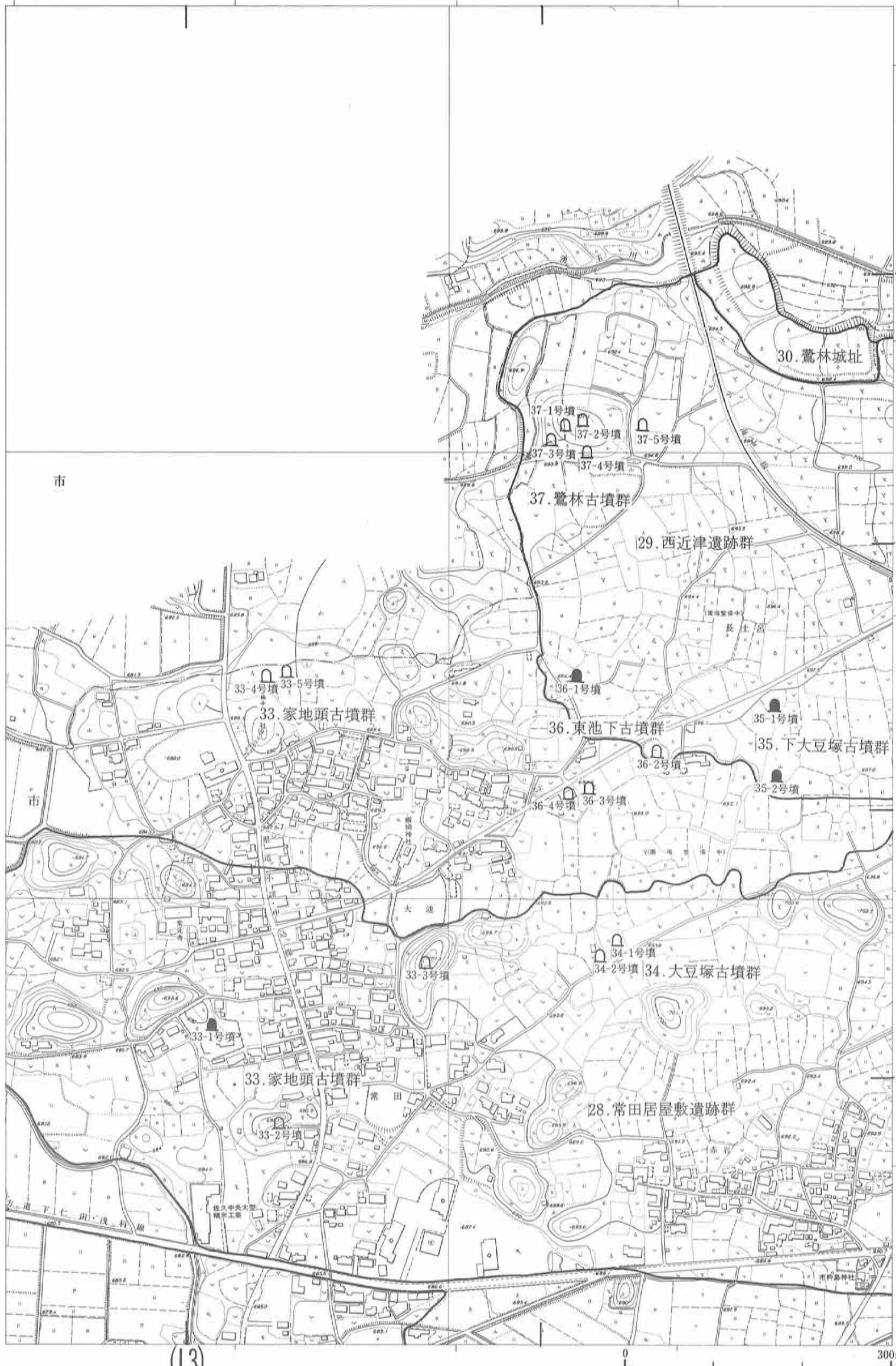
(10)

0 300m

(6)

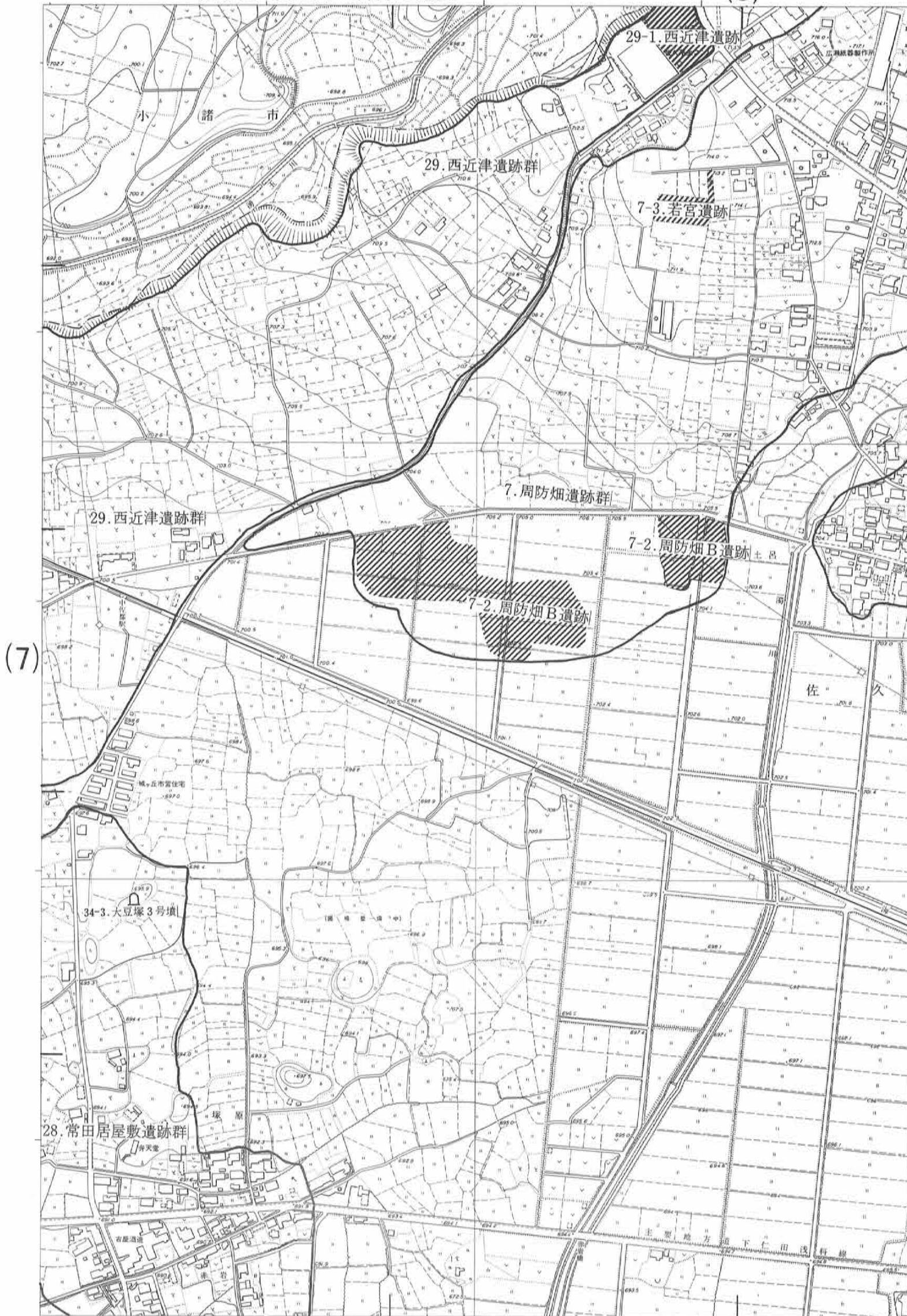


(13)

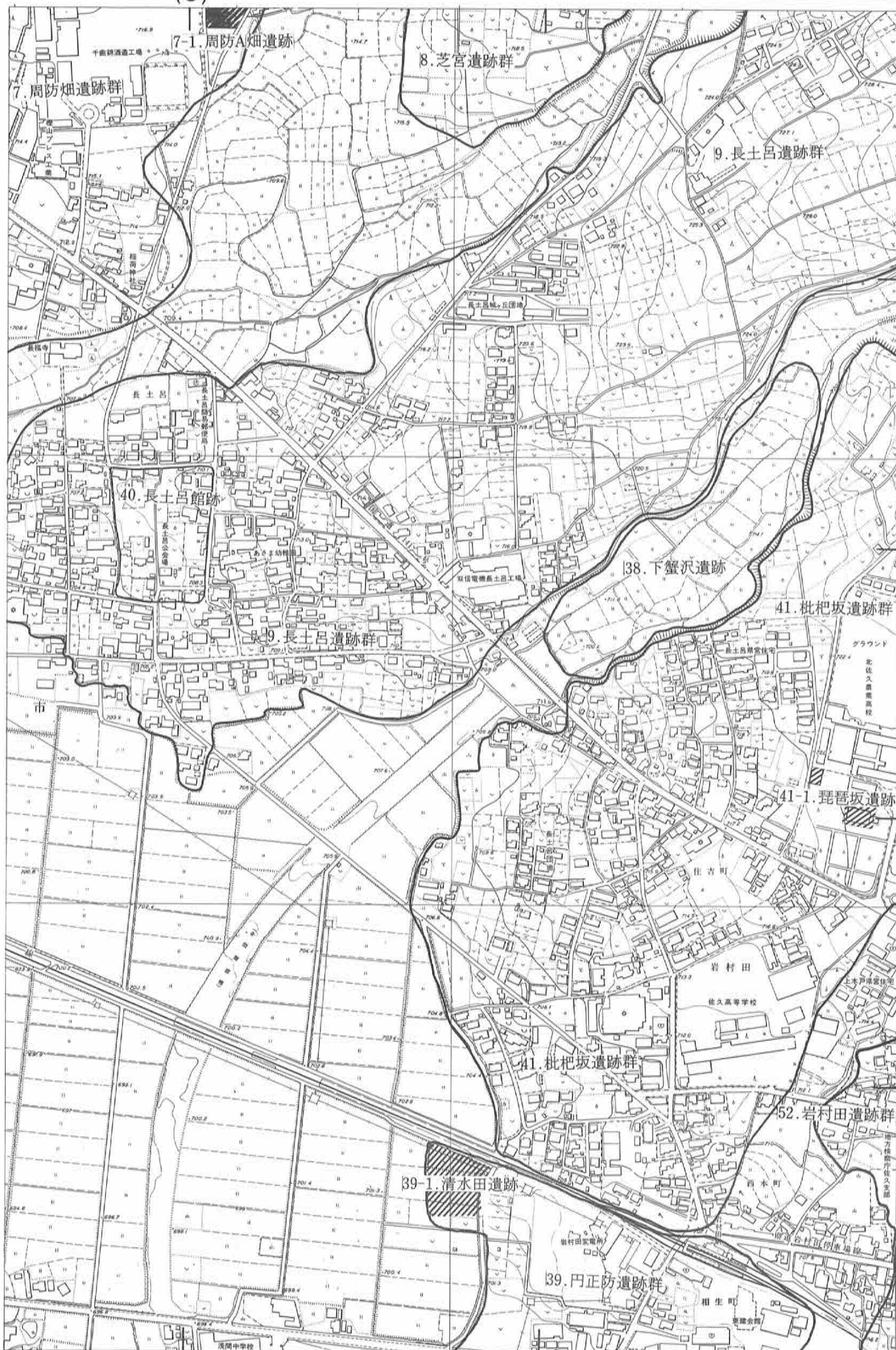


(8)

(13)



(3)



(9)

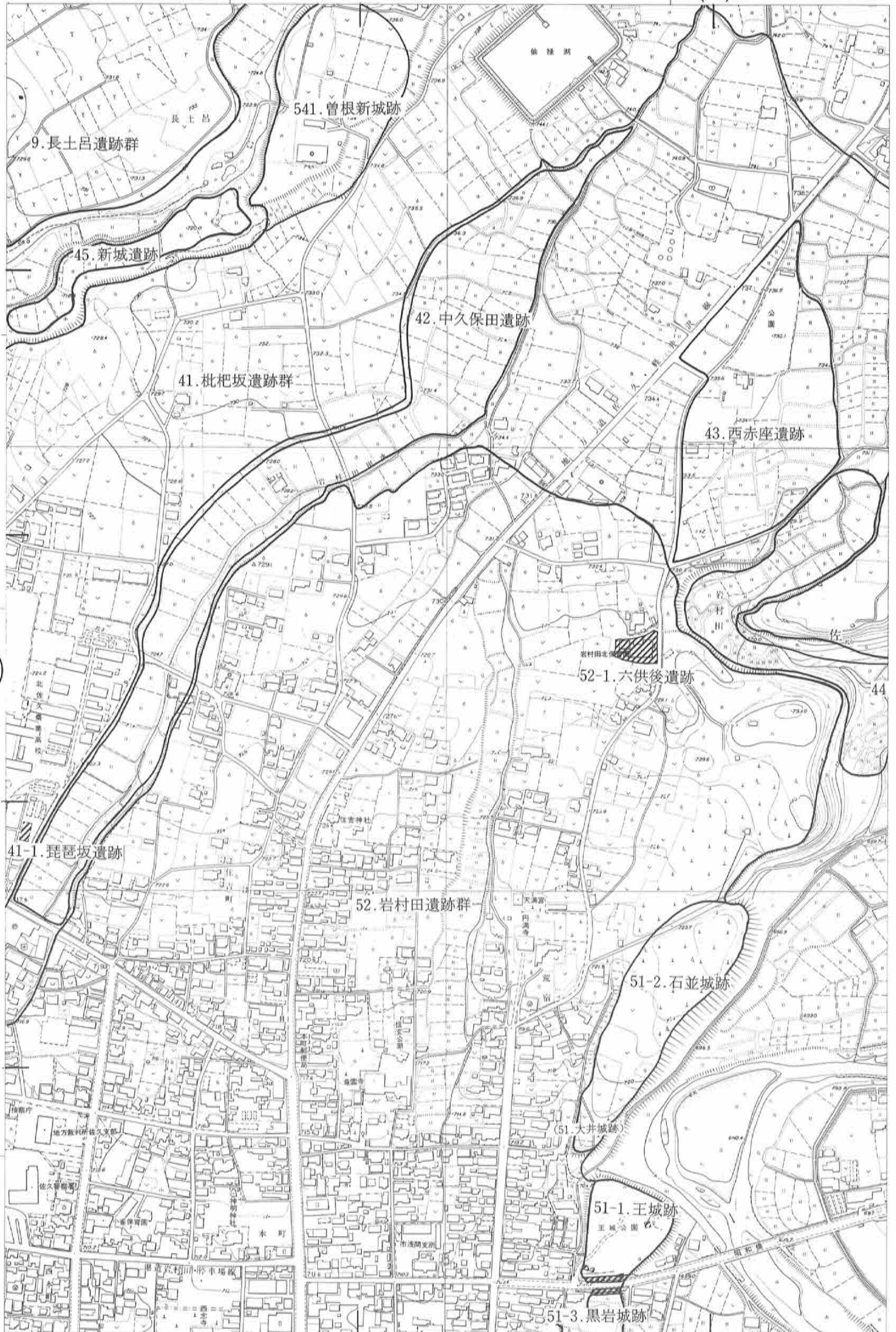
(14)



第10図 岩村田地区

(4)

(8)



(15)

(4)



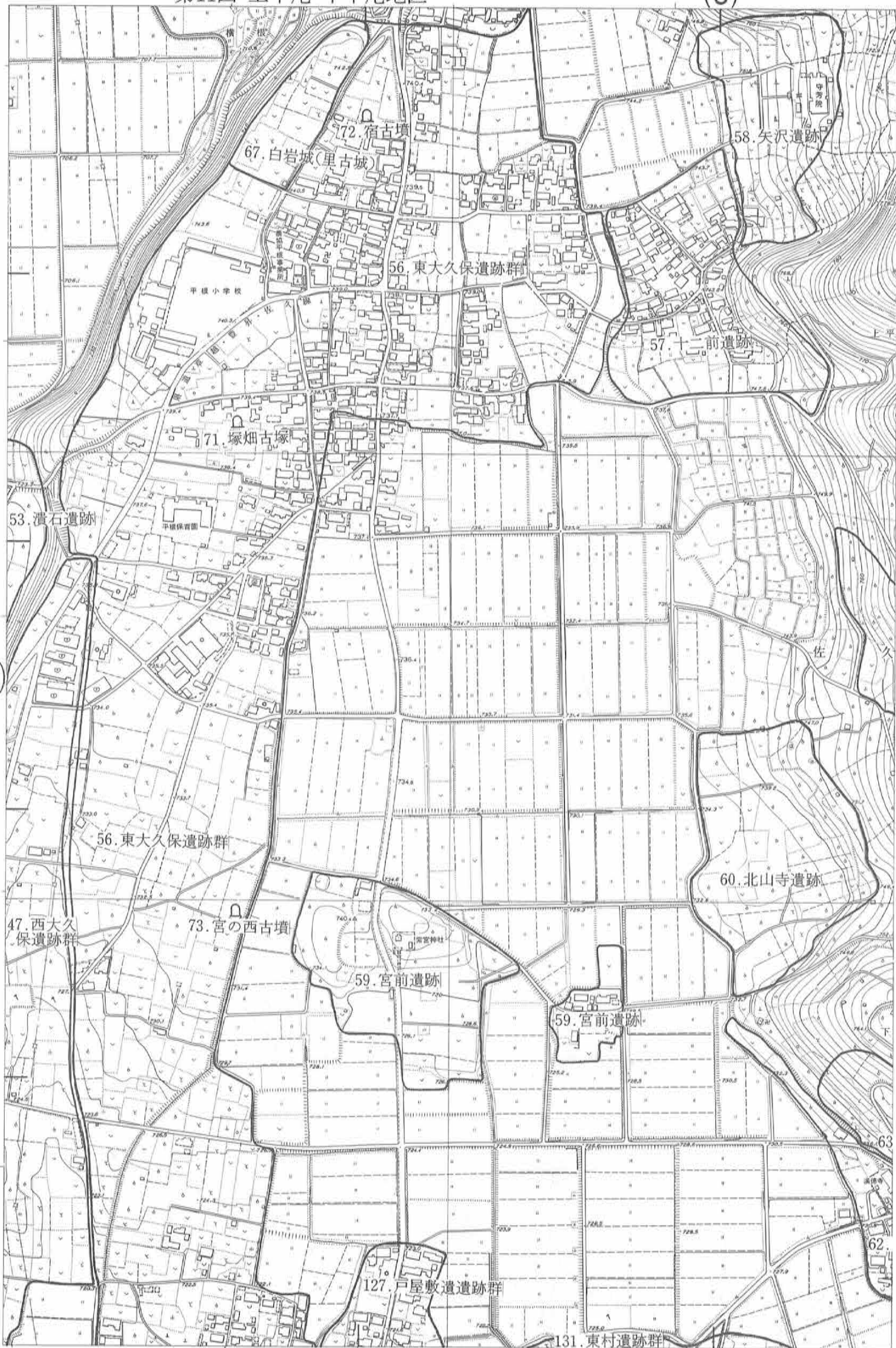
(10)

(15)



第11図 上平尾・下平尾地区

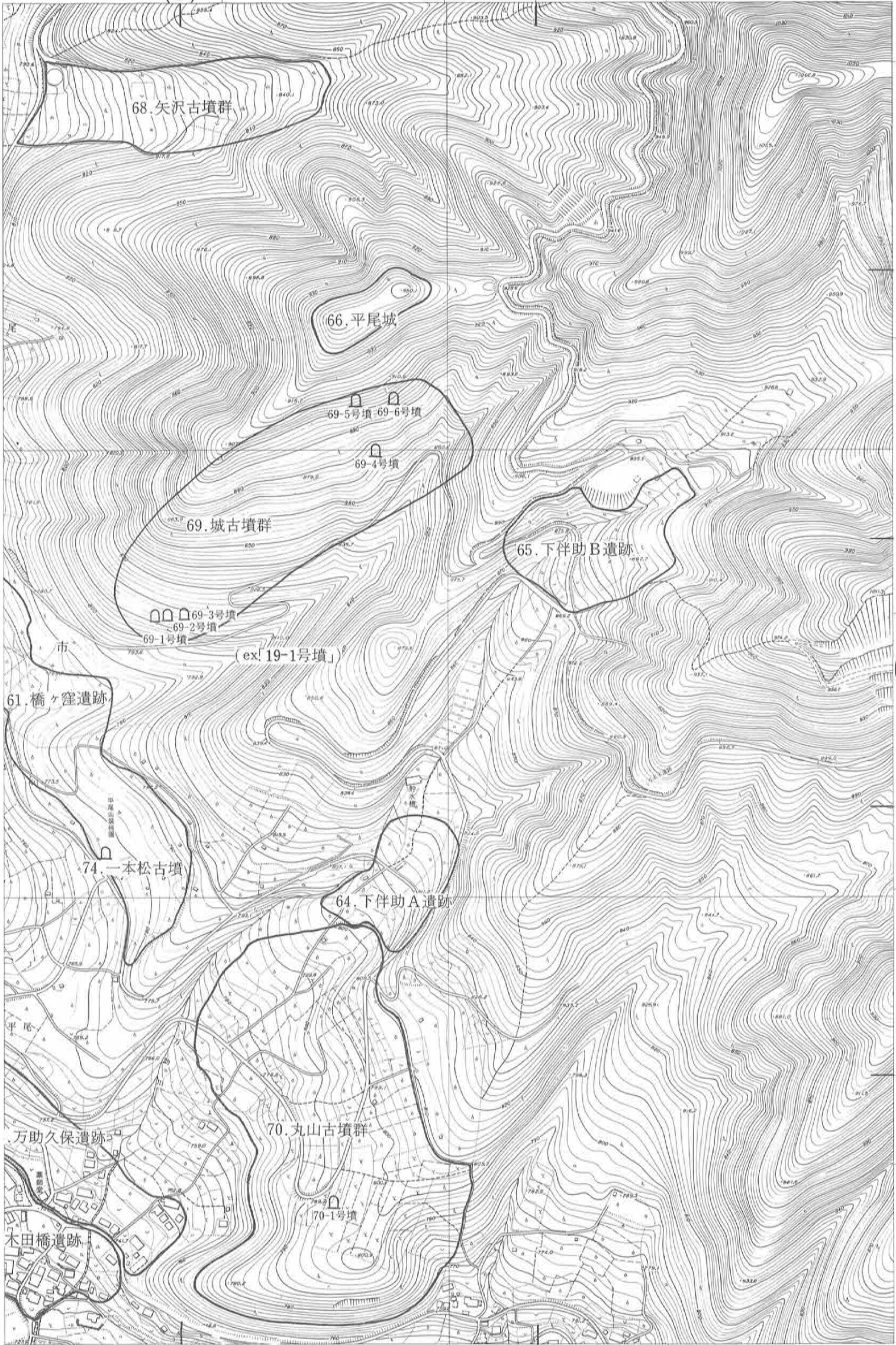
(5)



(9)

(16)

(5)

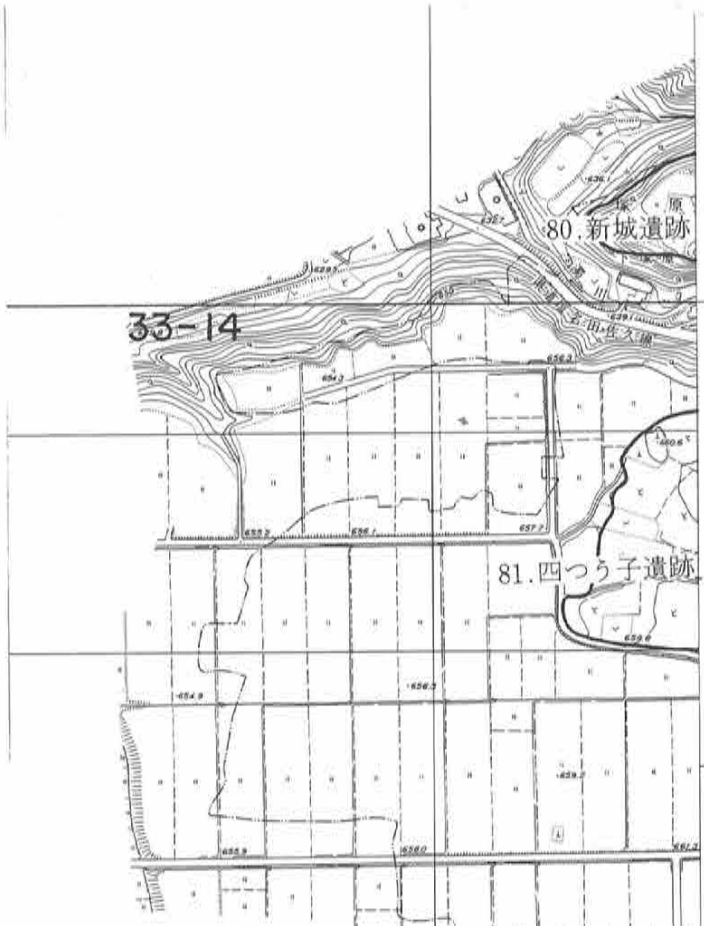


(11)

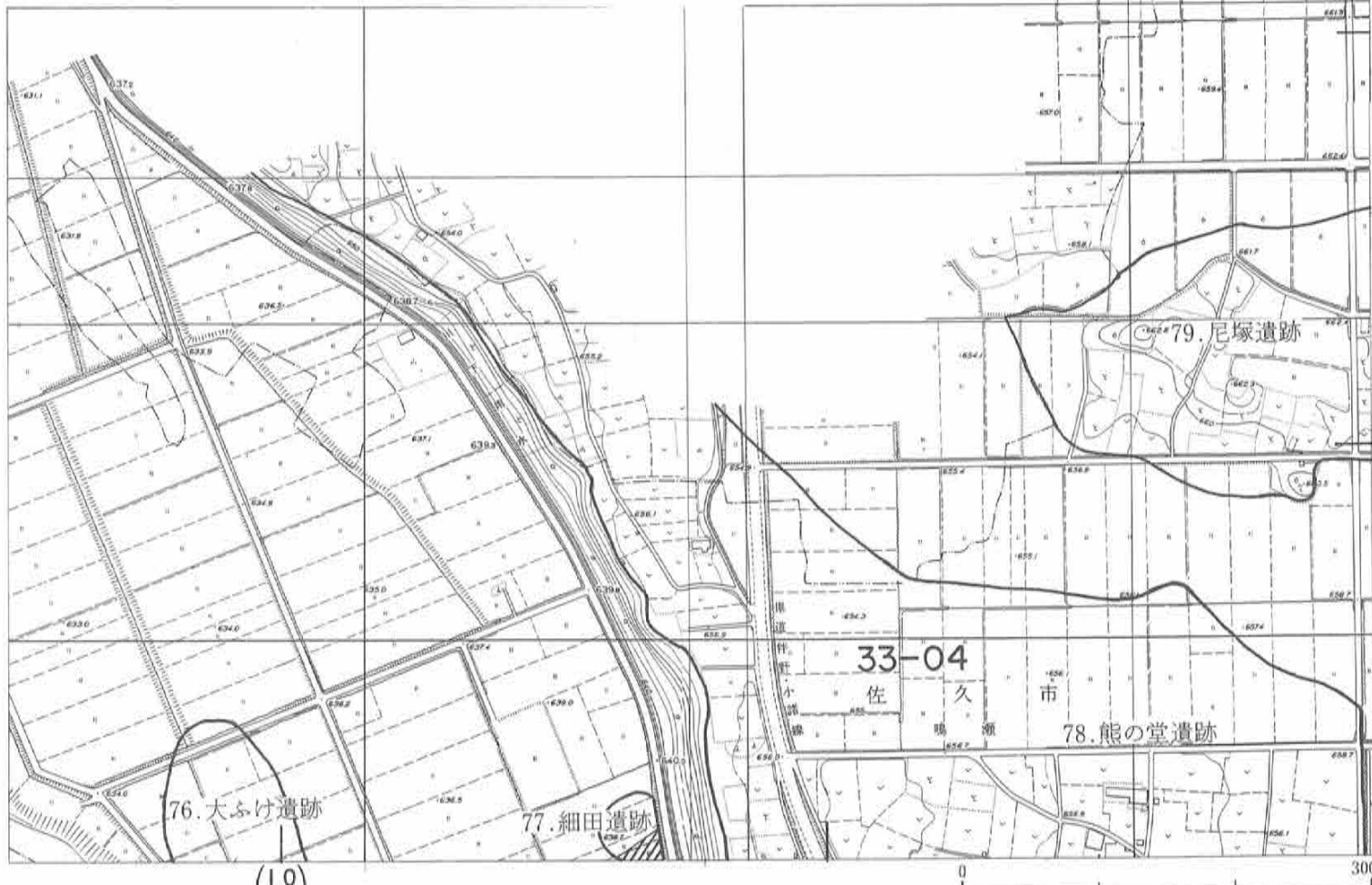
(16)

0 300m

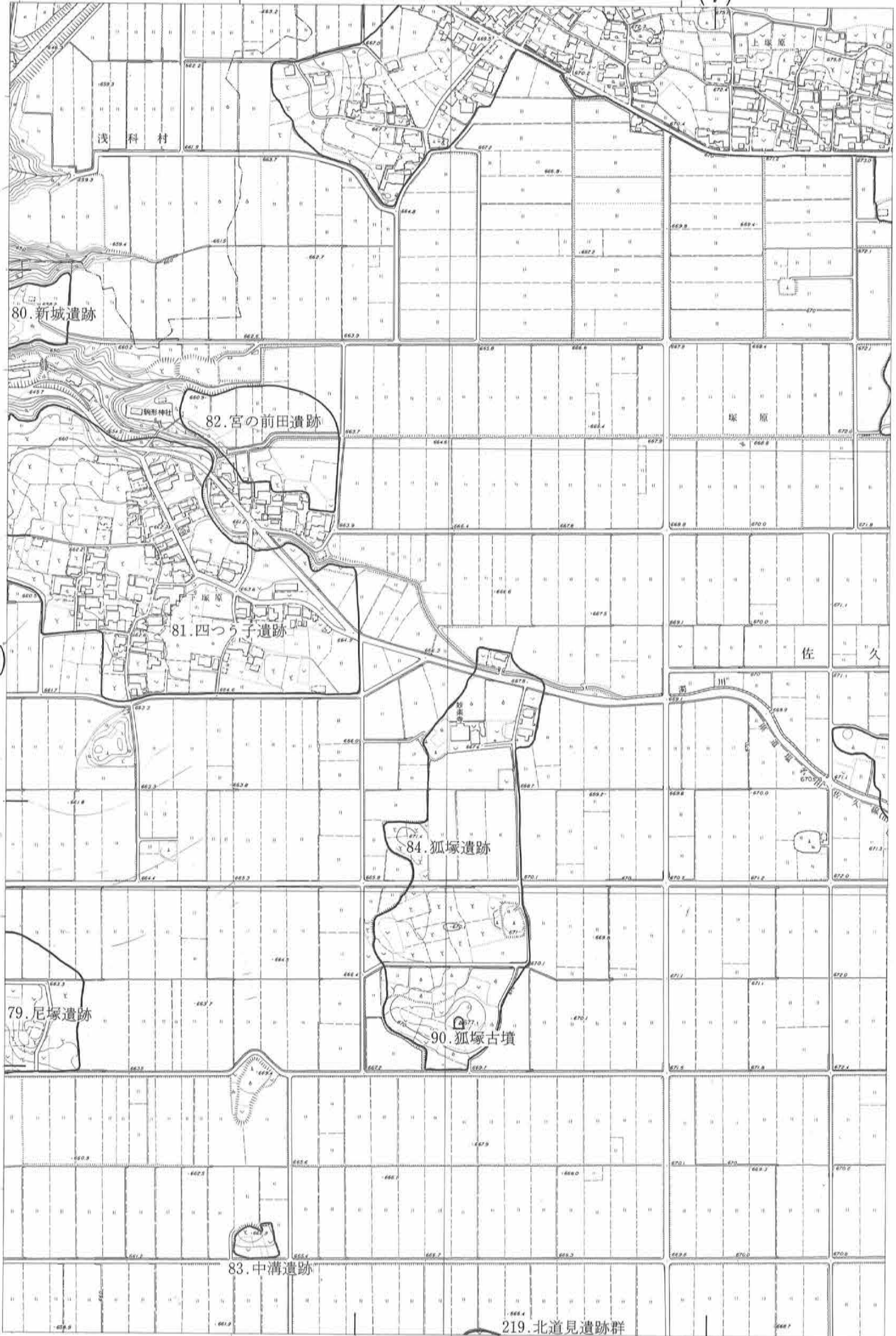




(13)



(18)



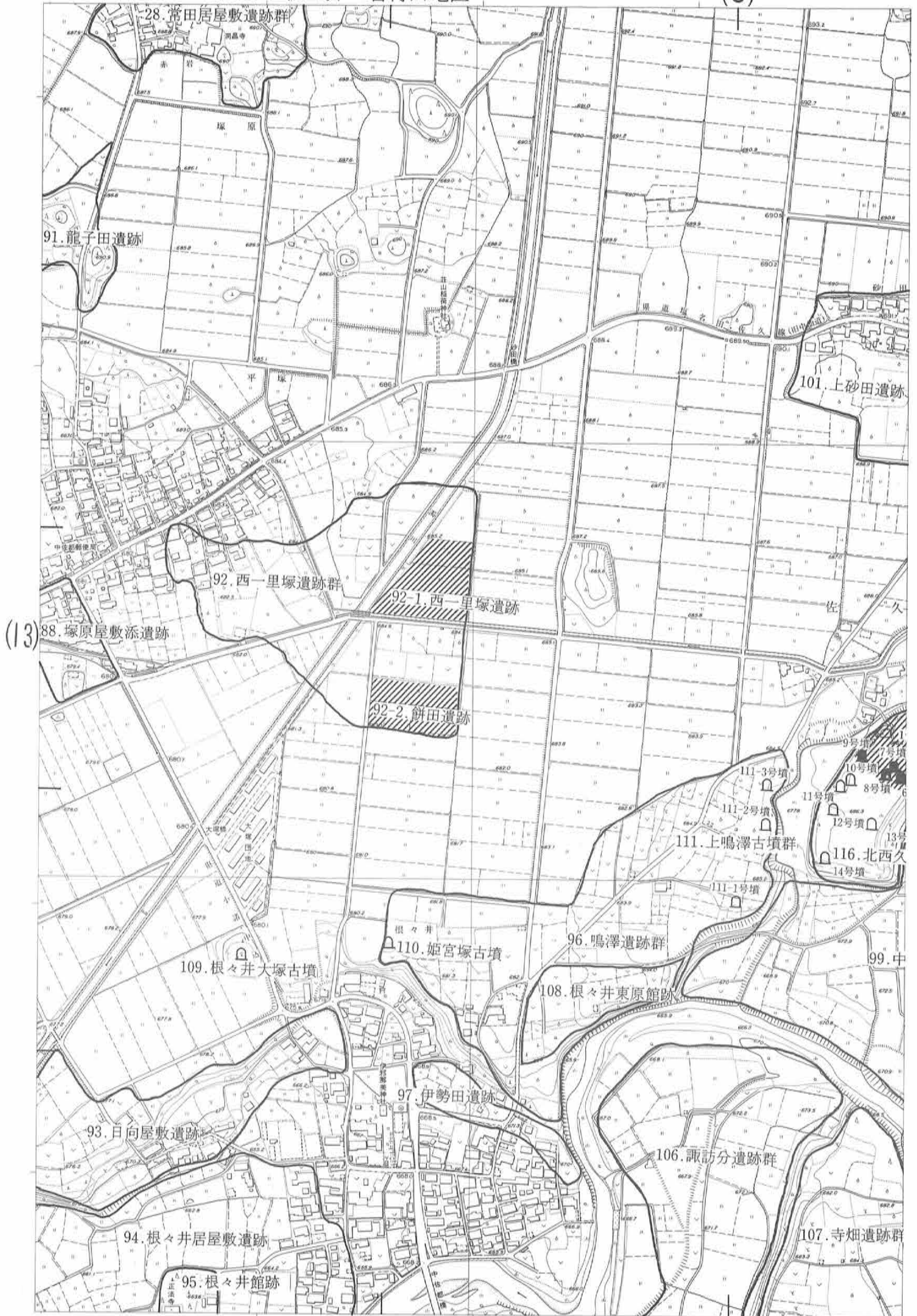
(12)

(7)



(14)

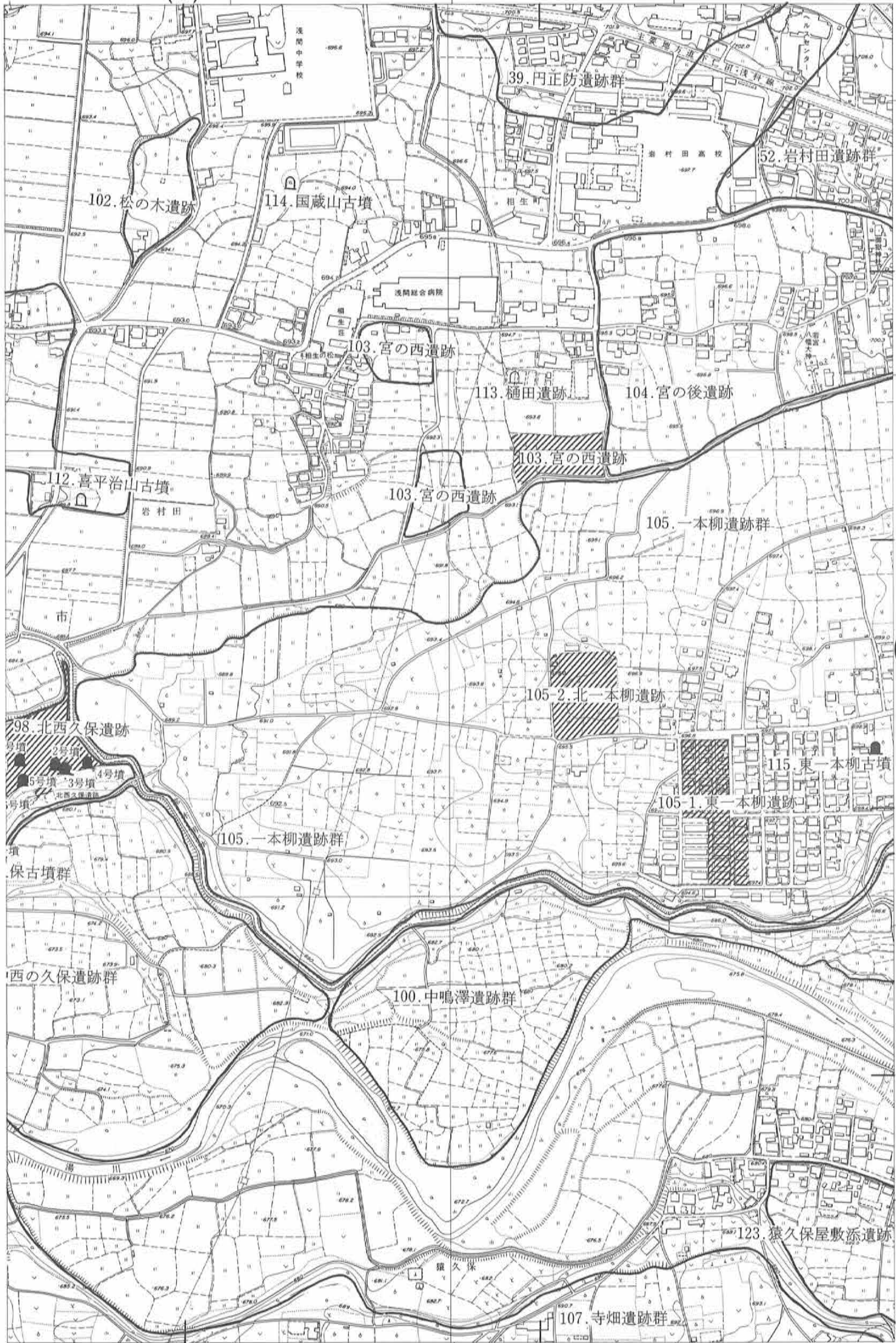
(19)



(13)

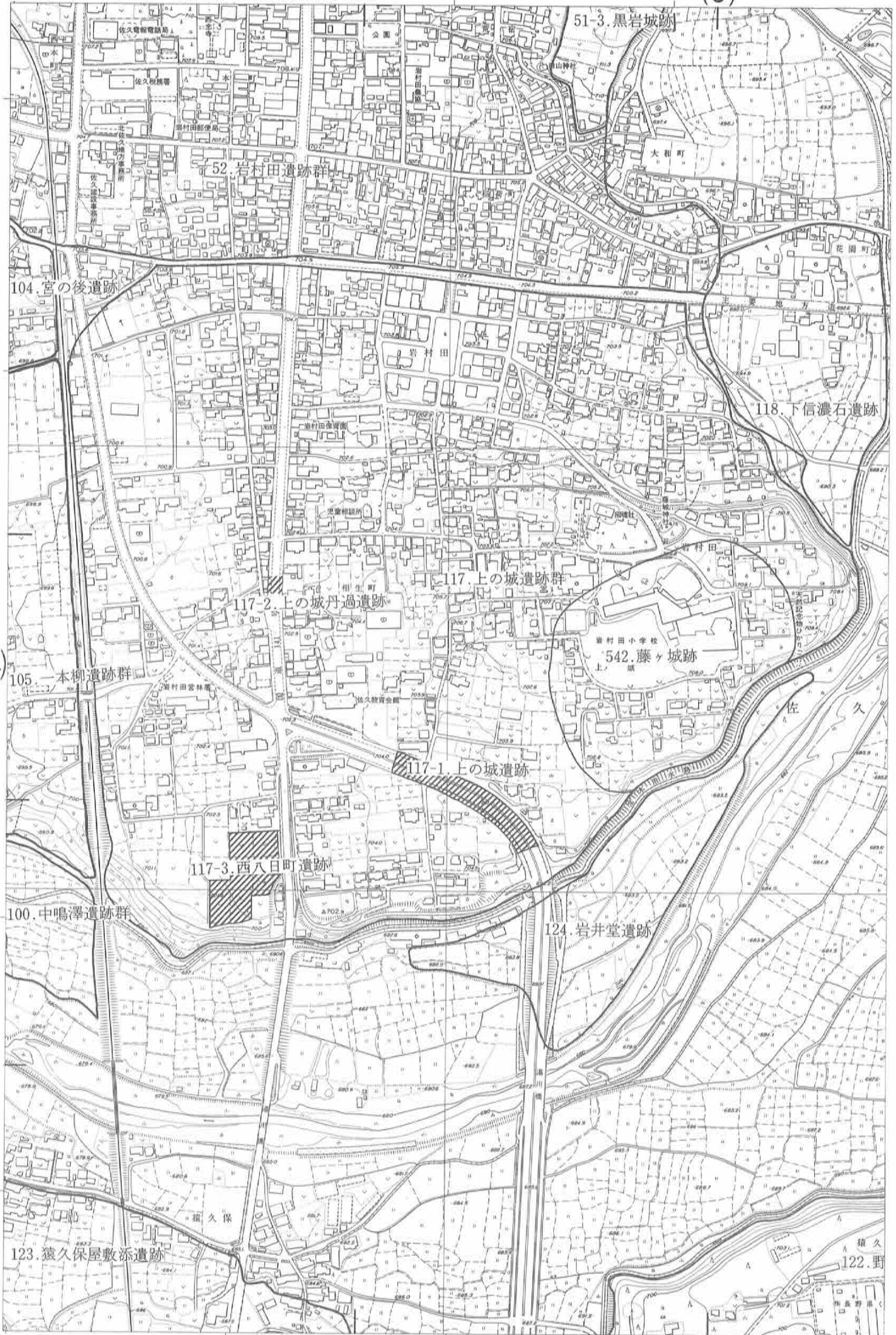
(20)

(8)



(15)

(20)



(14)

(9)



(16)

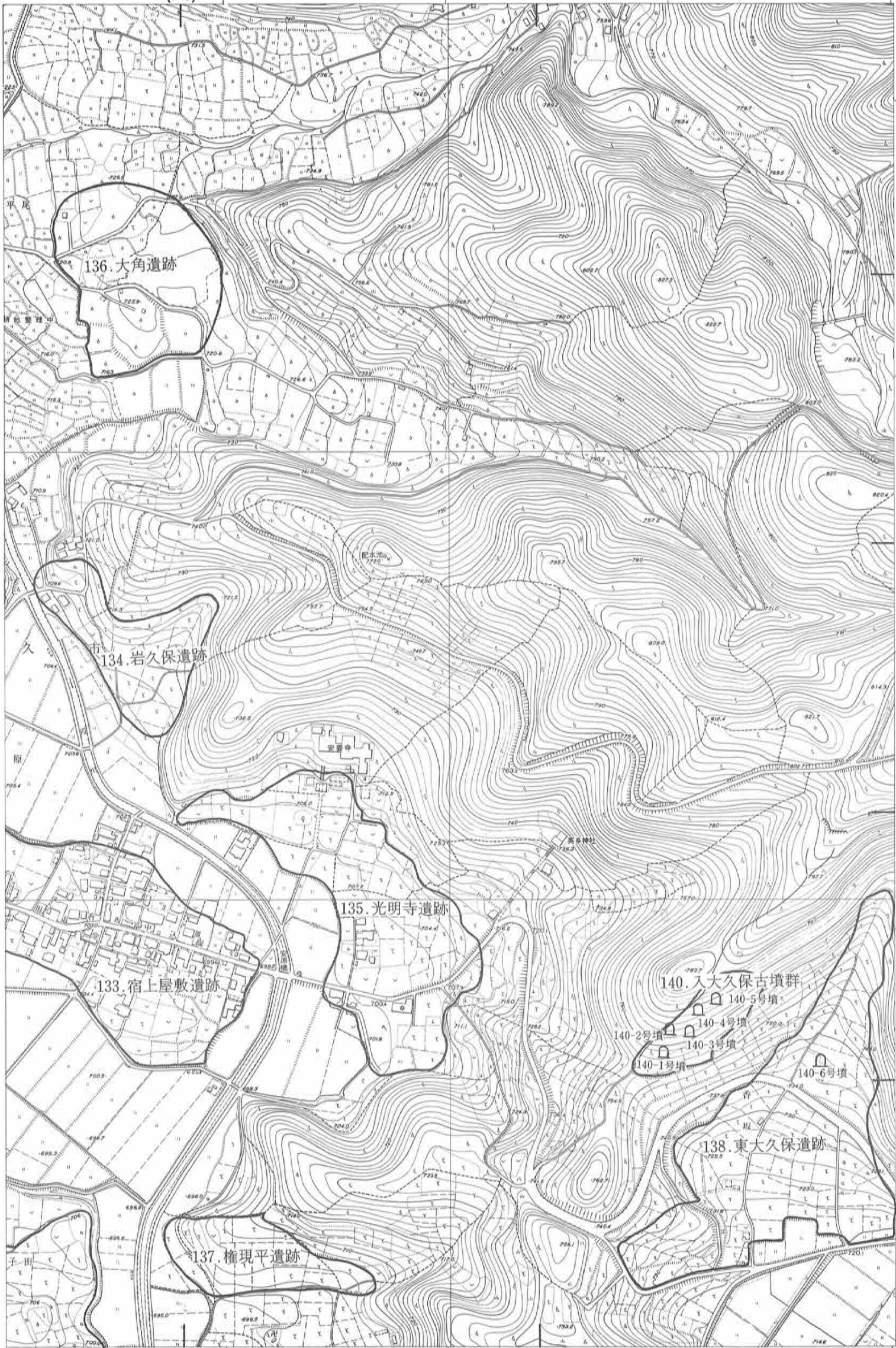
(21)



(15)

(22)

(10)

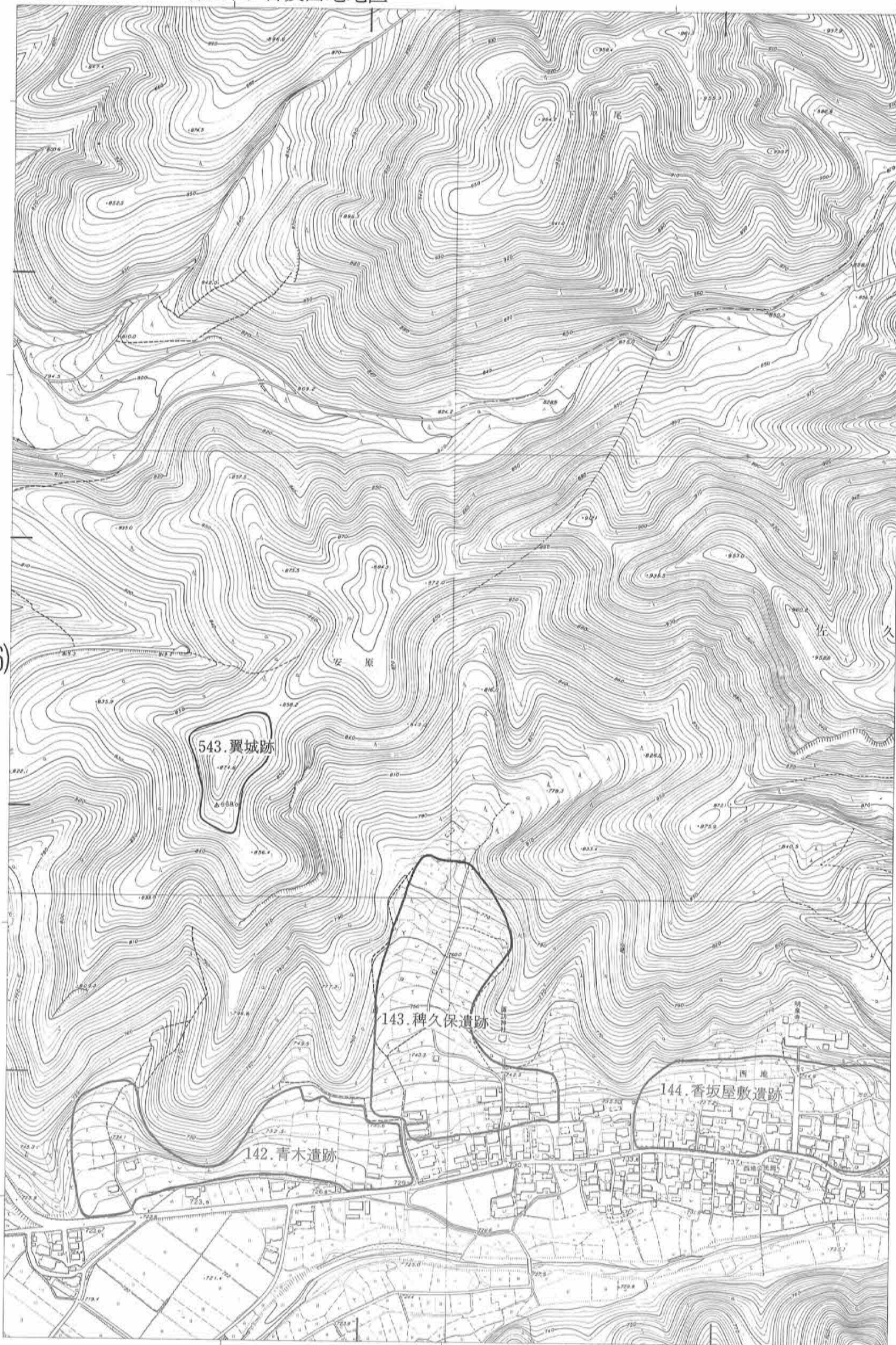


(22)

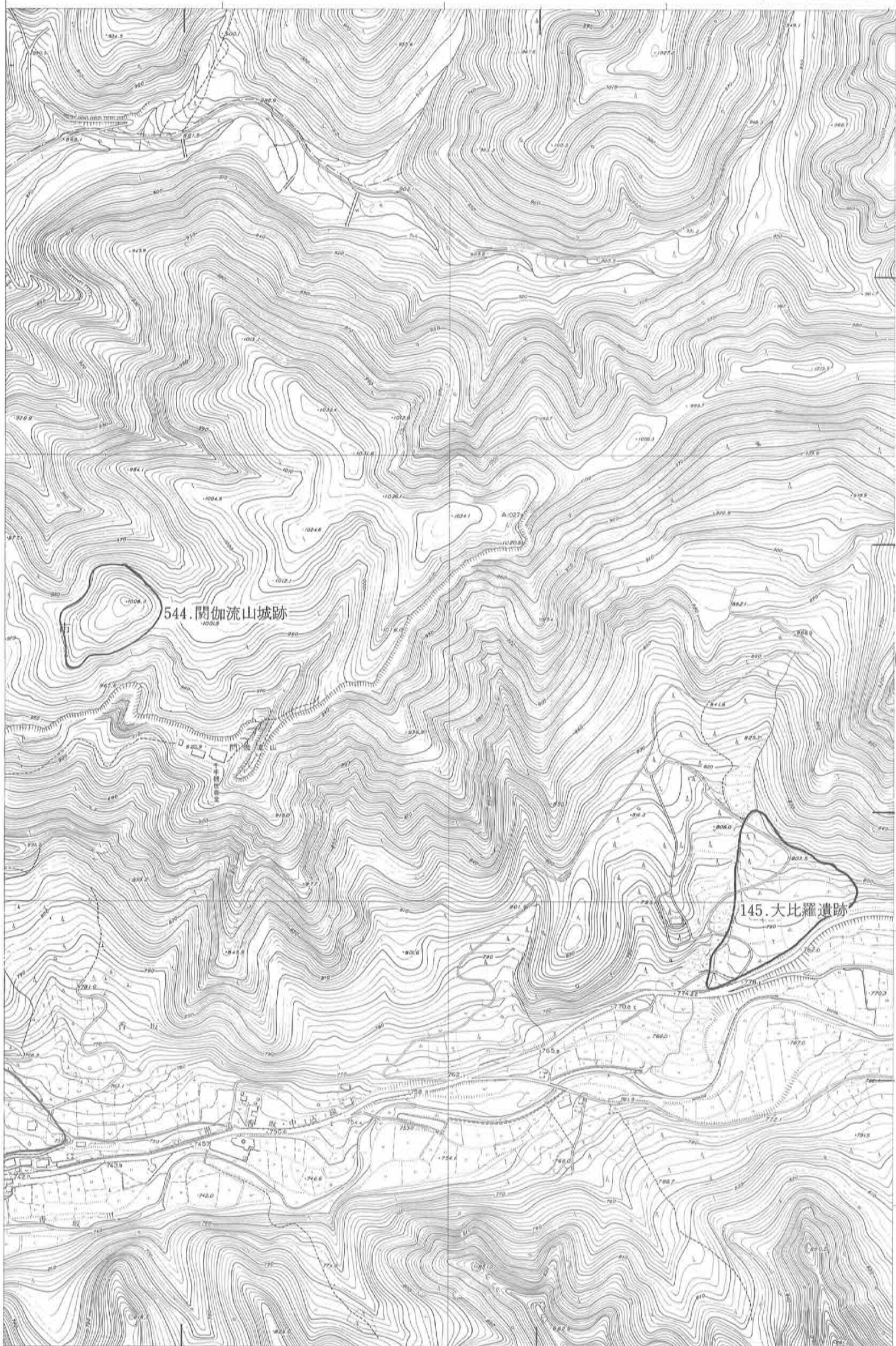
0 300m

第17図 香坂西地地区

(16)



(23)

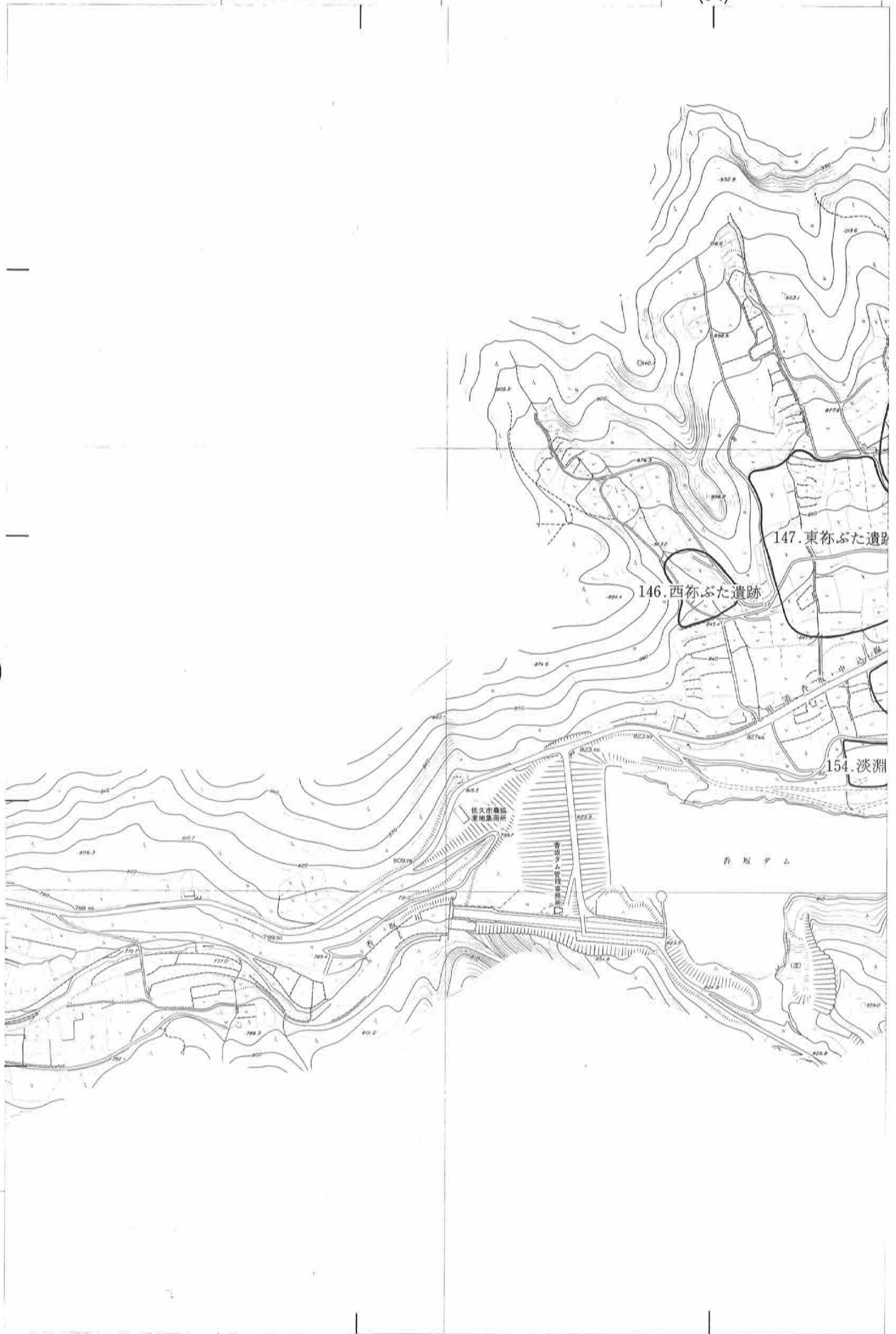


(54)

(23)



(17)



(51)

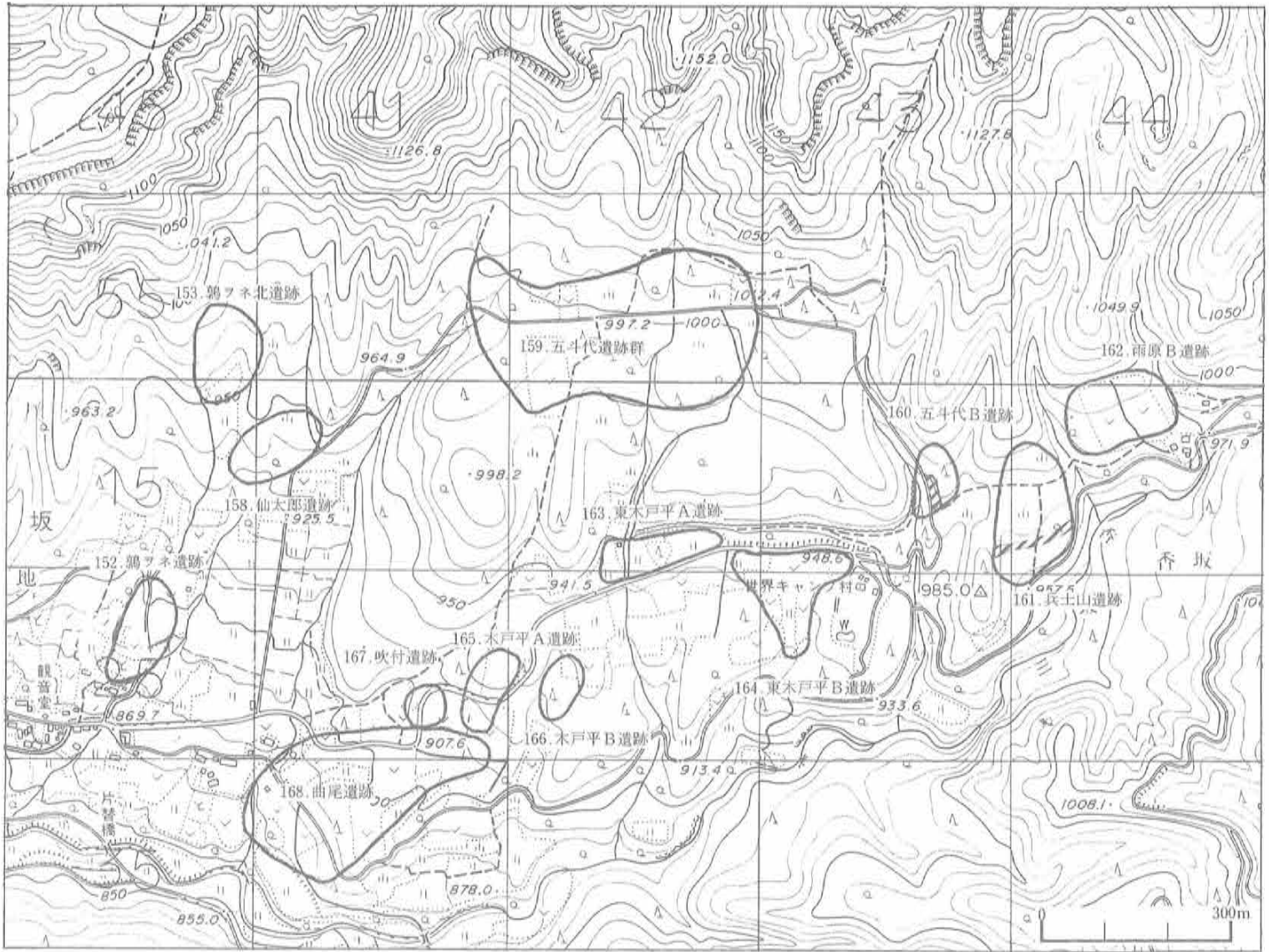


(55)

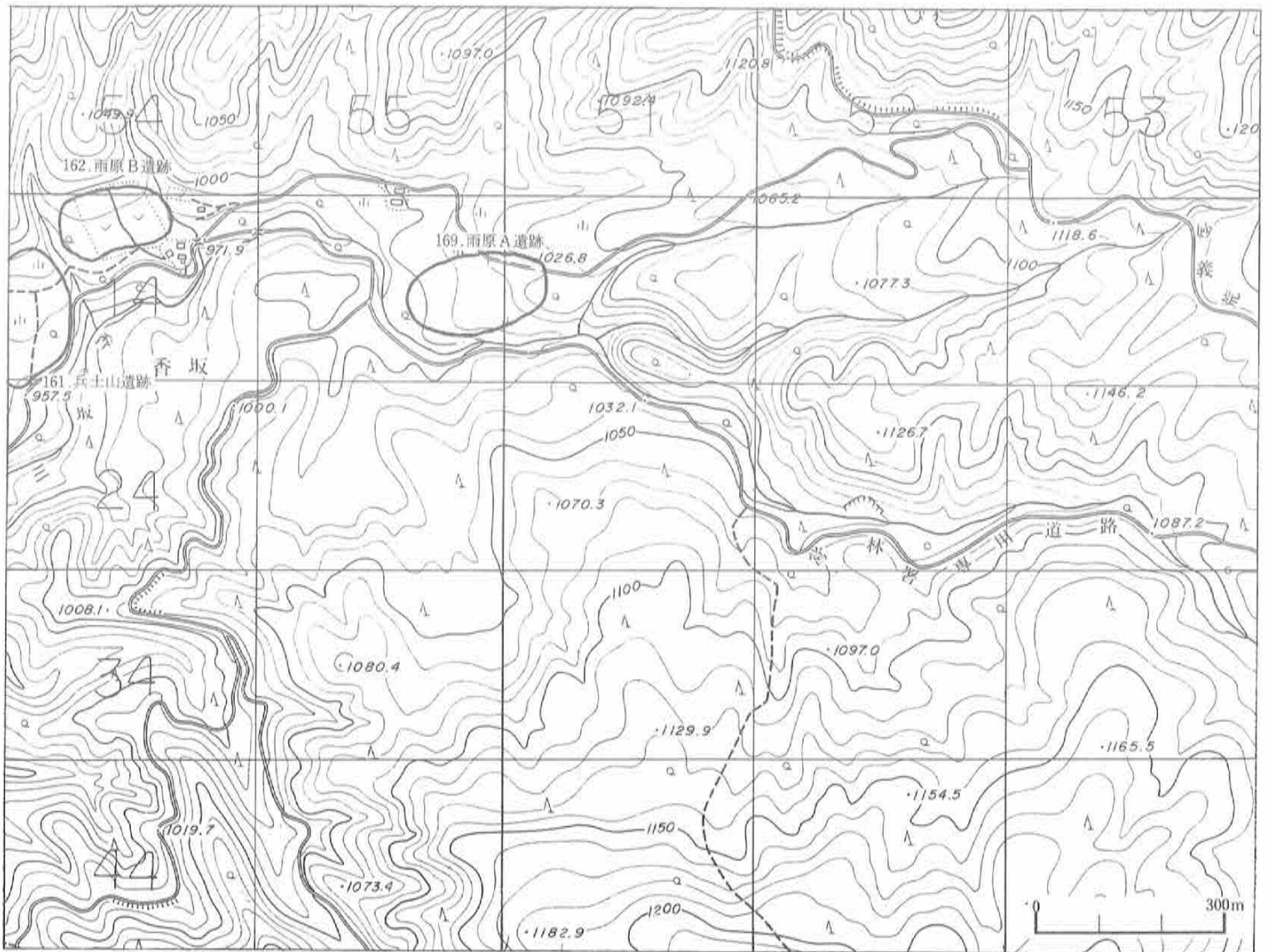
(57)

0 100 200 300m

第19図 香坂東地地区

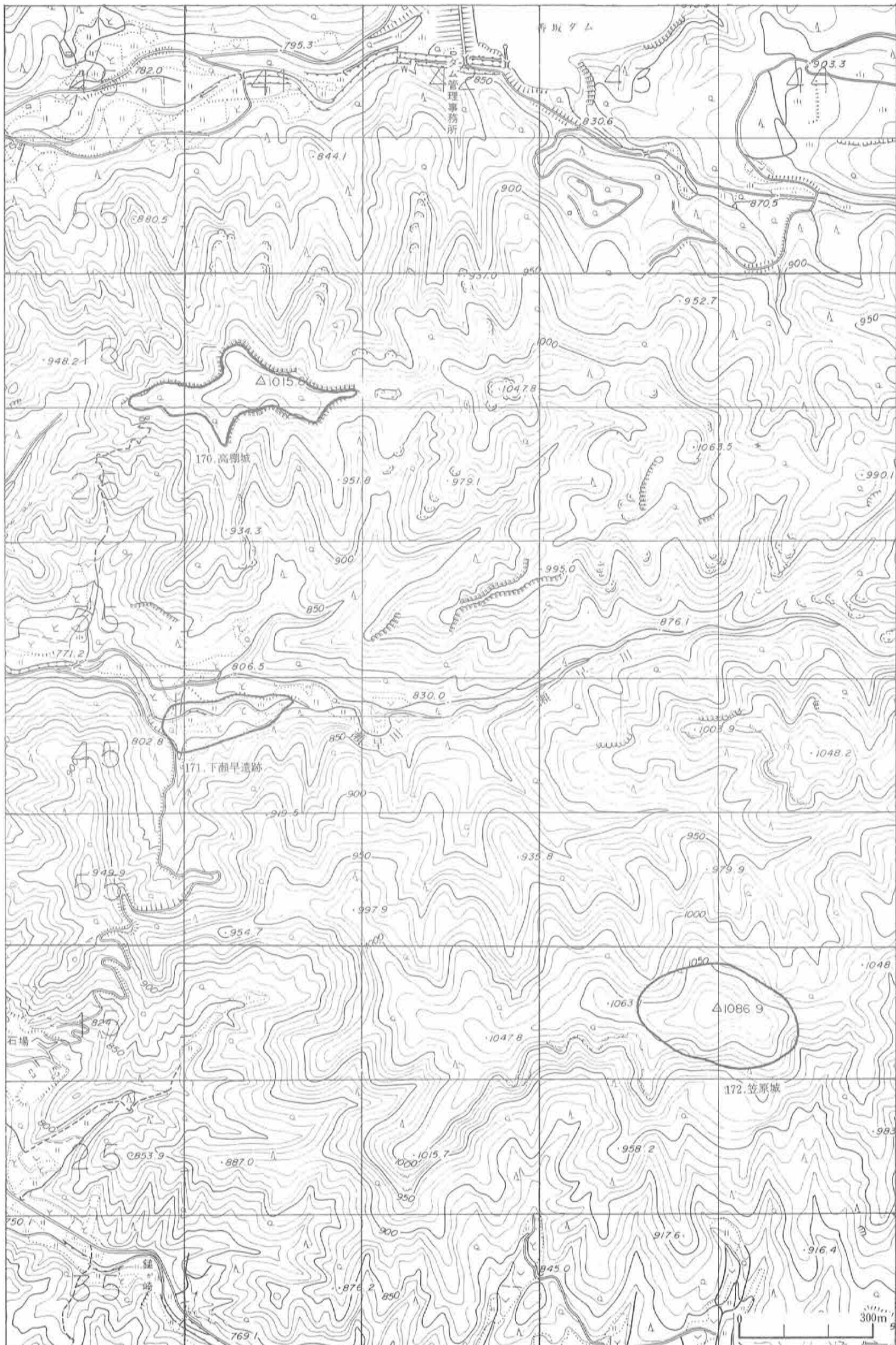


第20図 香坂東地地区



| | |
|----|----|
| 17 | 54 |
| 20 | 57 |
| 30 | 60 |

第21図 志賀地区



(30)



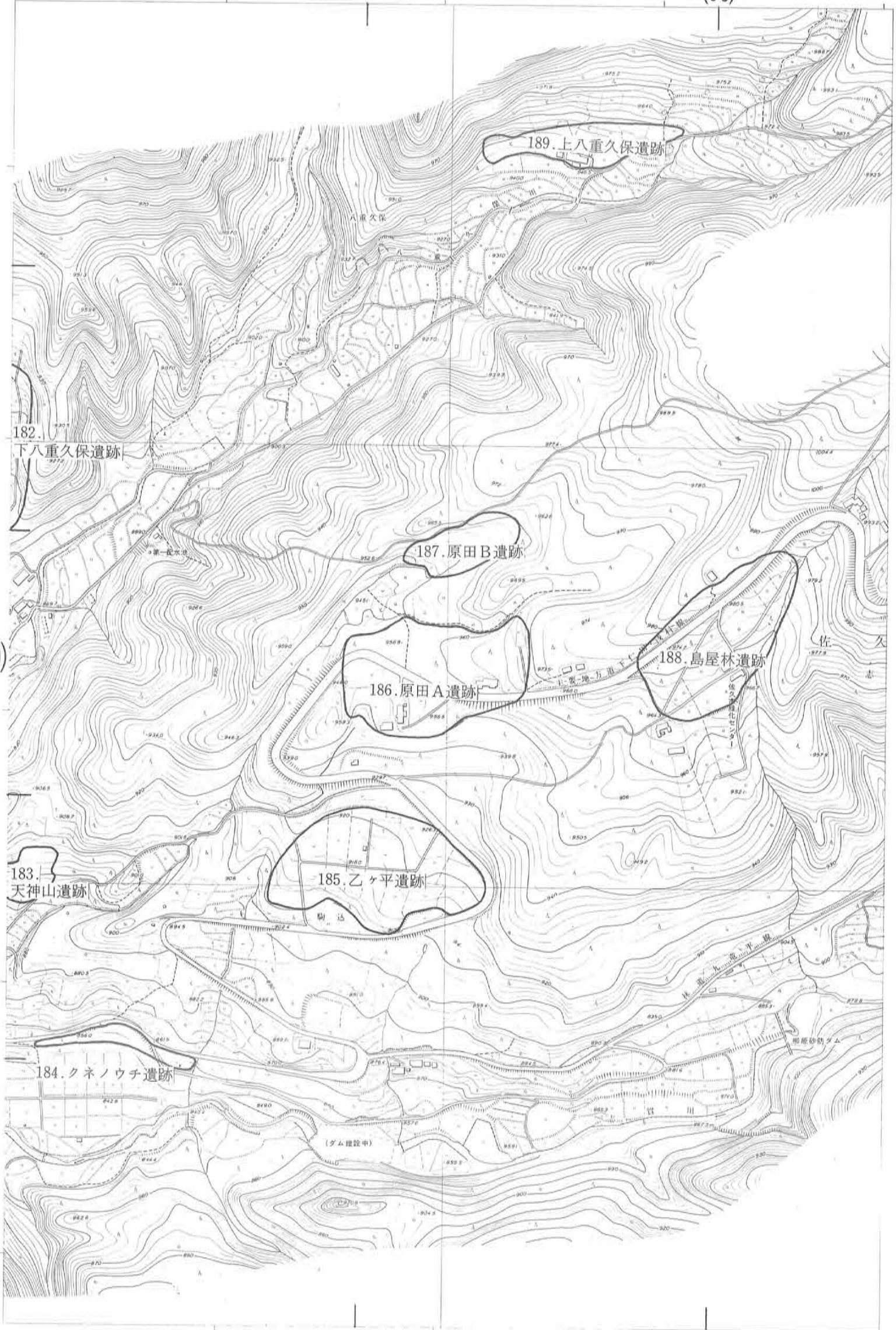
(64)

(57)



(61)

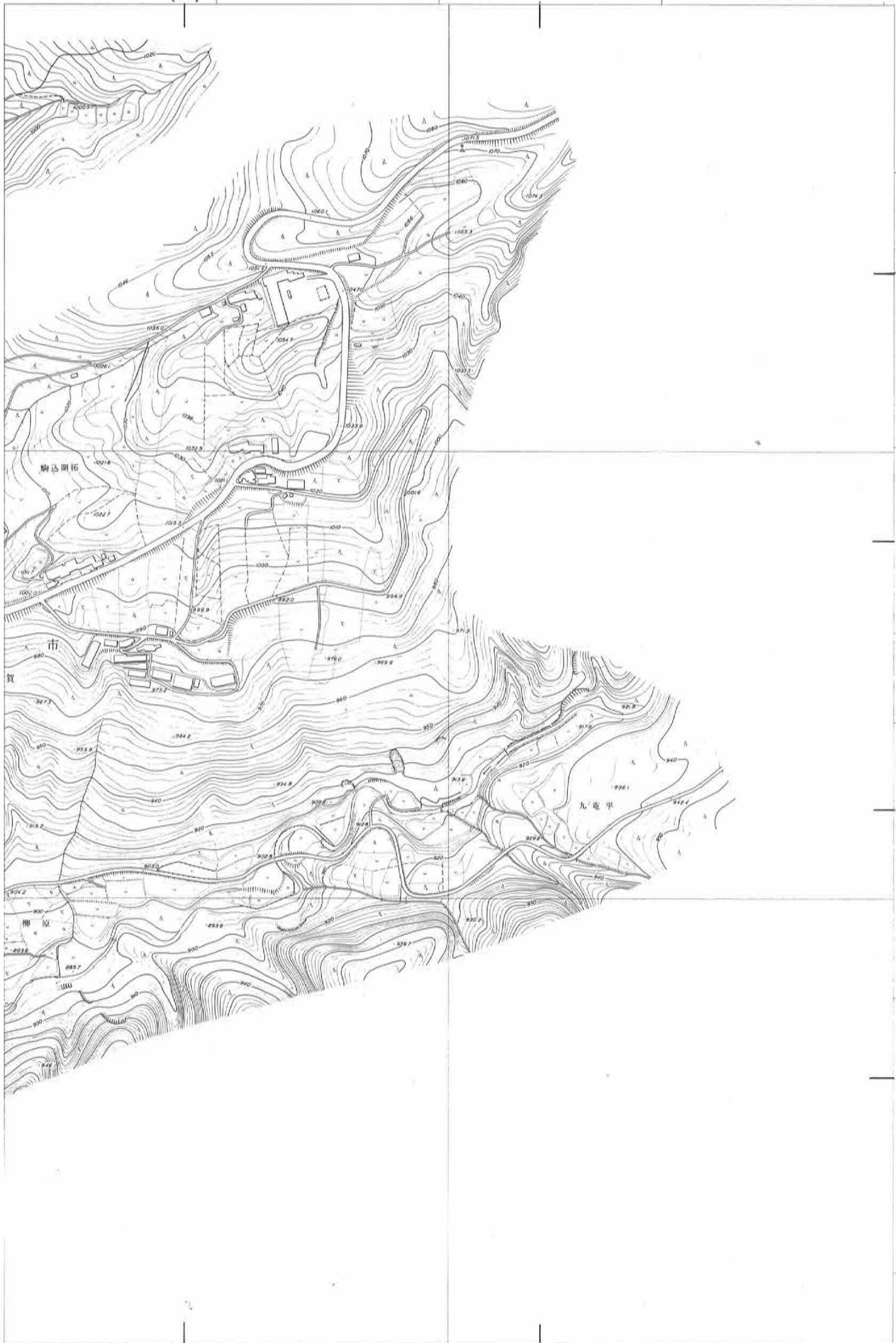
(64)



(60)

(65)

(58)



(65)

0 300m



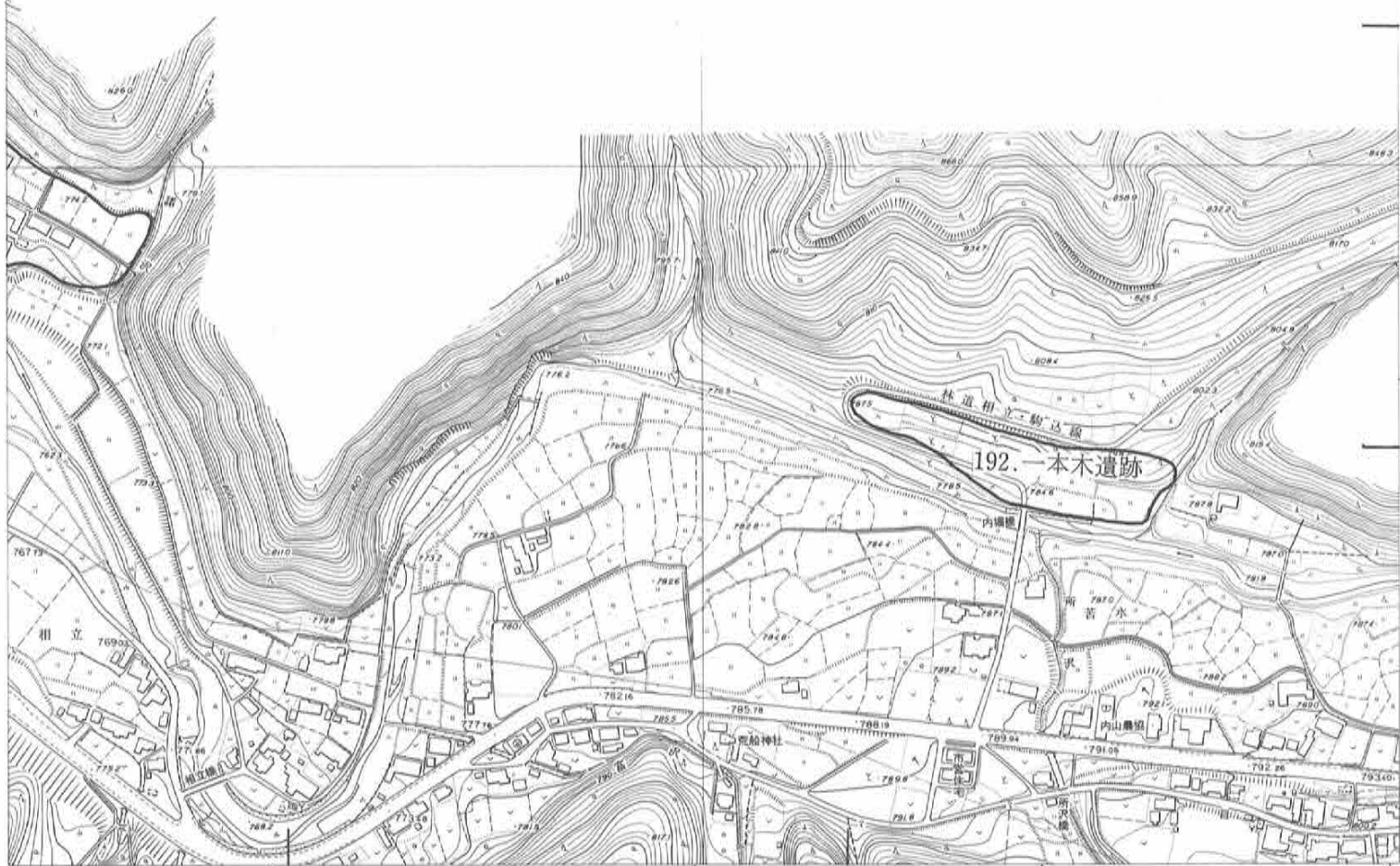
(60)



市

山

(65)

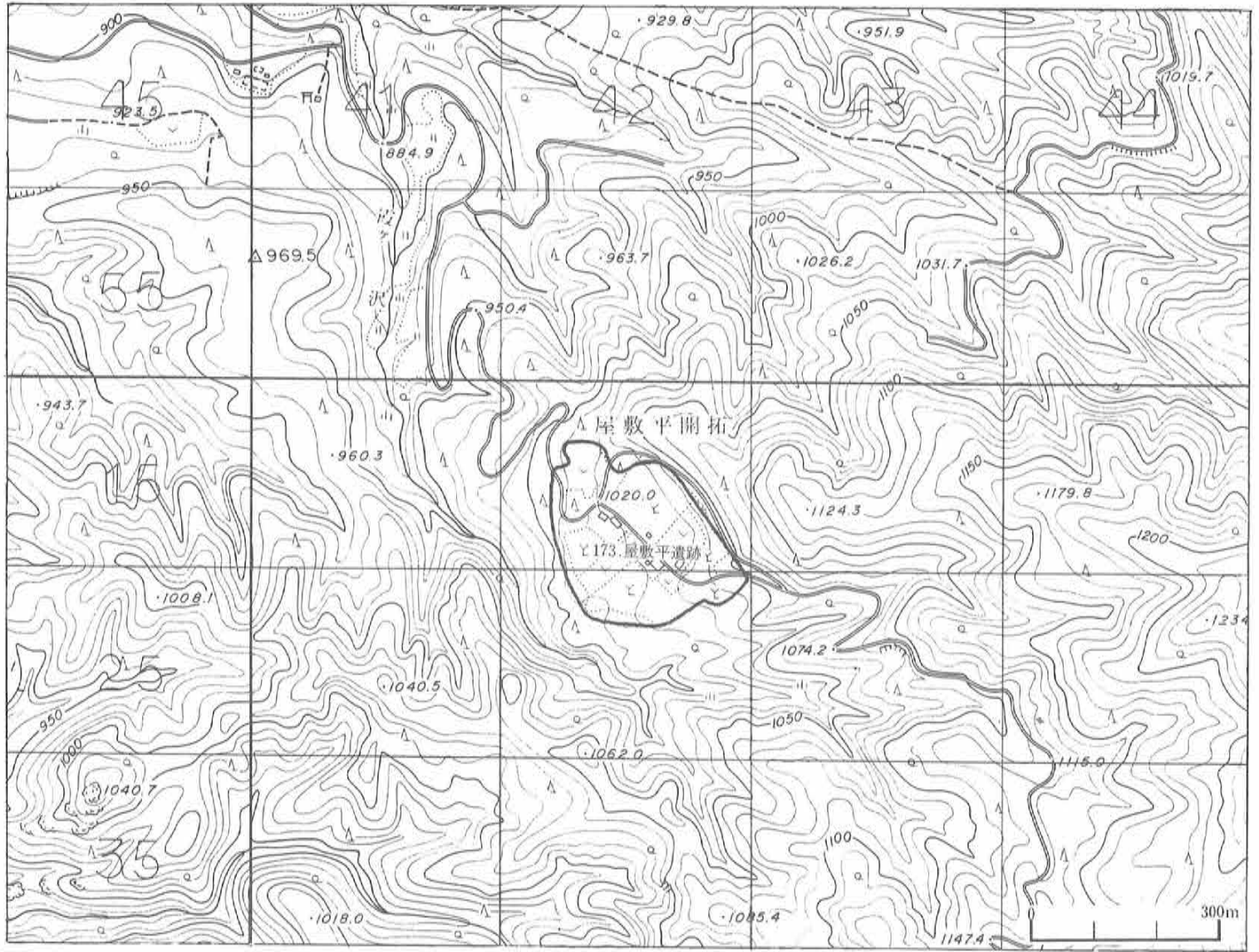


(68)

0 300m

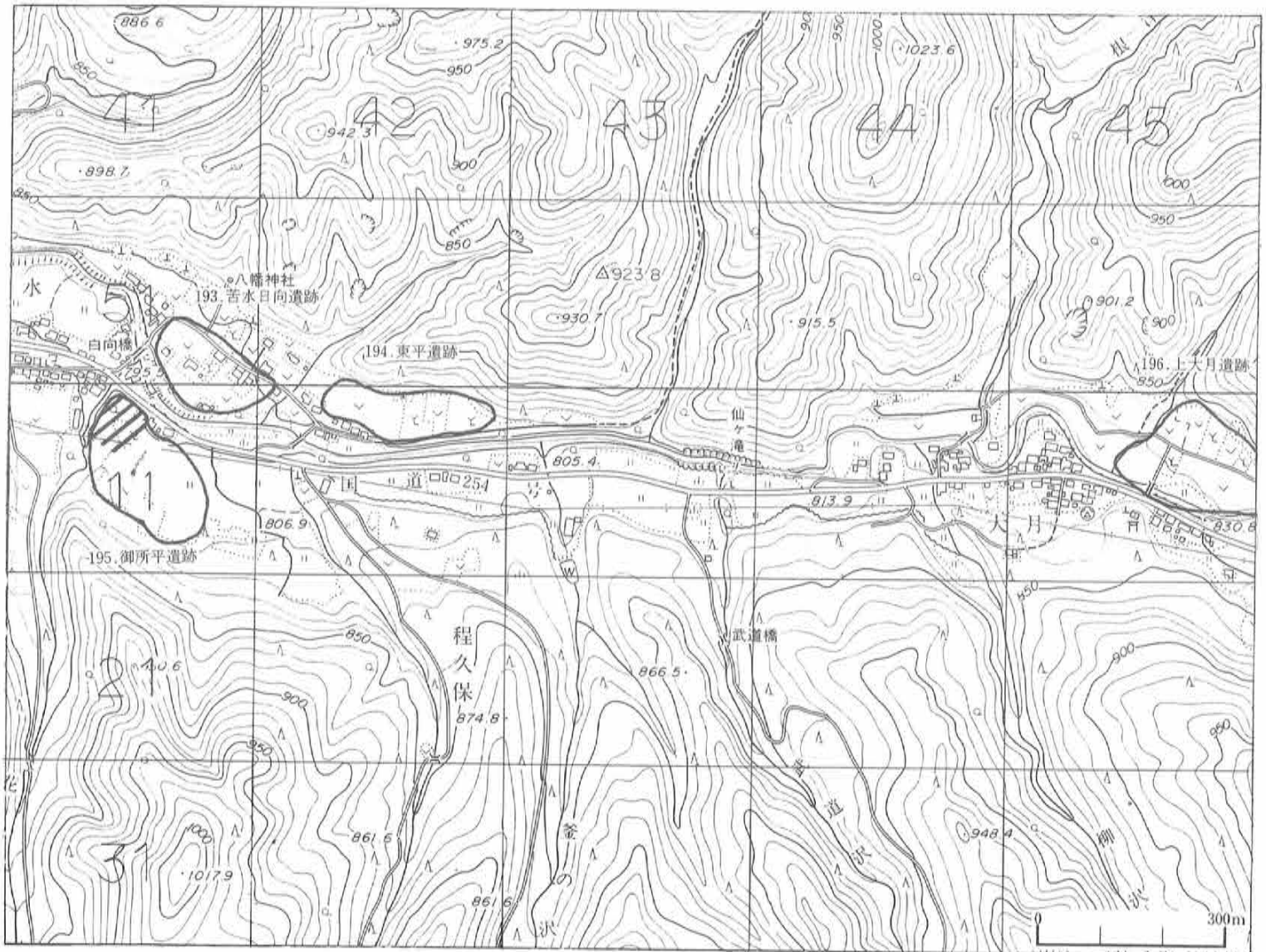
| | |
|----|----|
| 54 | 55 |
| 57 | 58 |

第25図 香坂屋敷平地区



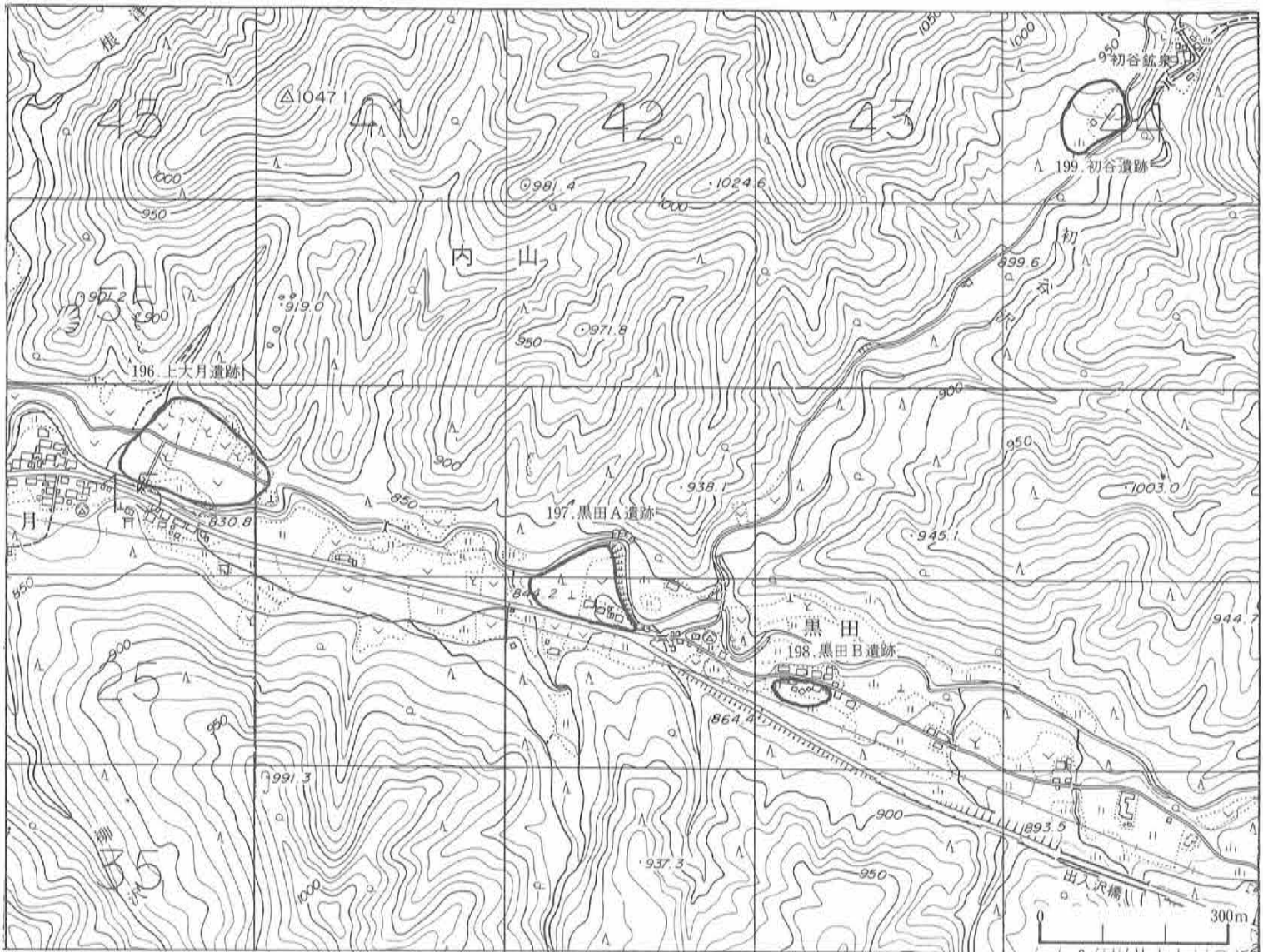
| |
|----|
| 65 |
| 69 |

第26図 内山苦水・大月地区



第27図 内山黒田・初谷沢地区

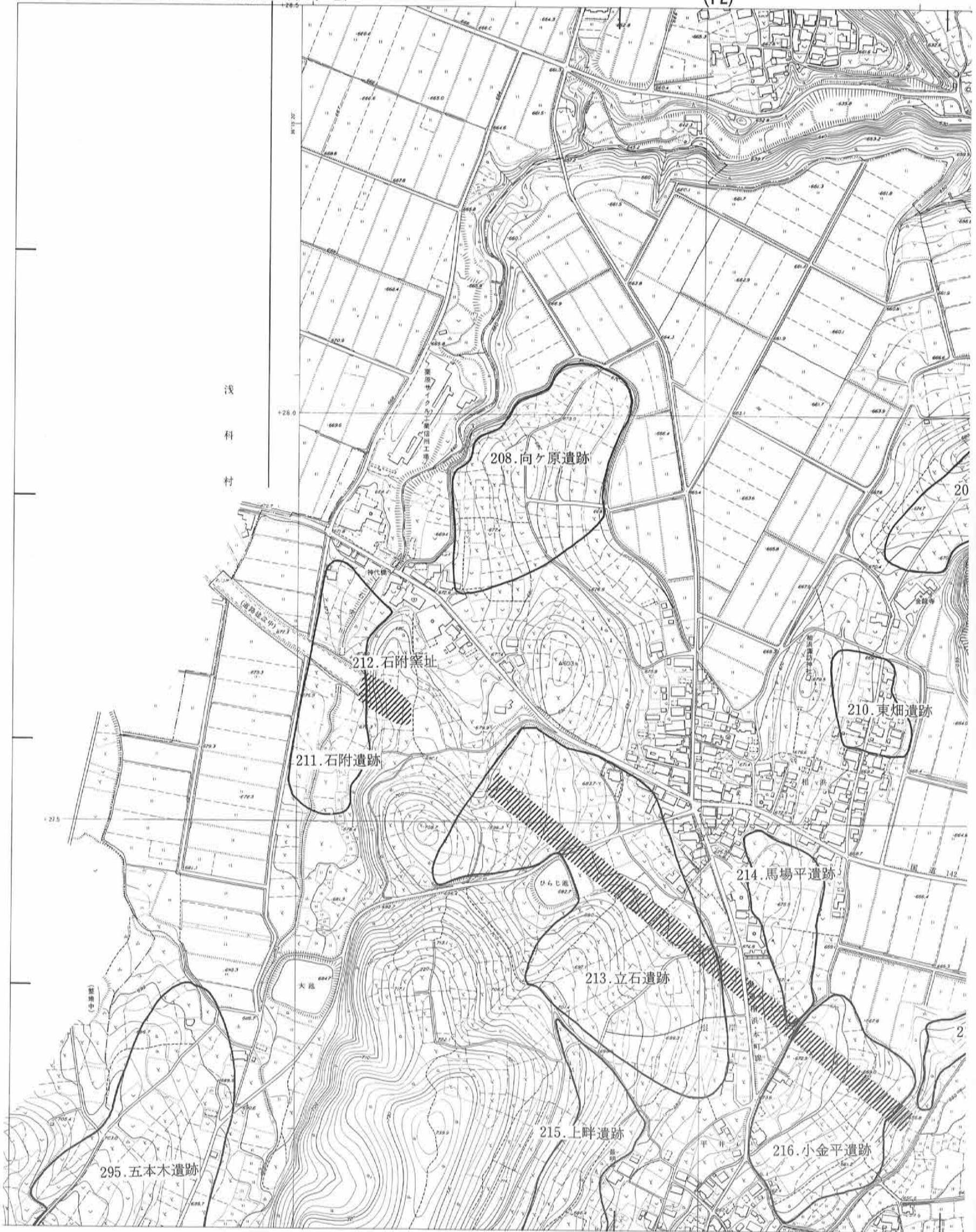
| | |
|----|----|
| 65 | 66 |
| 69 | 70 |



第28図 内山館ヶ沢地区

| | |
|----|----|
| 70 | 71 |
| 74 | 75 |



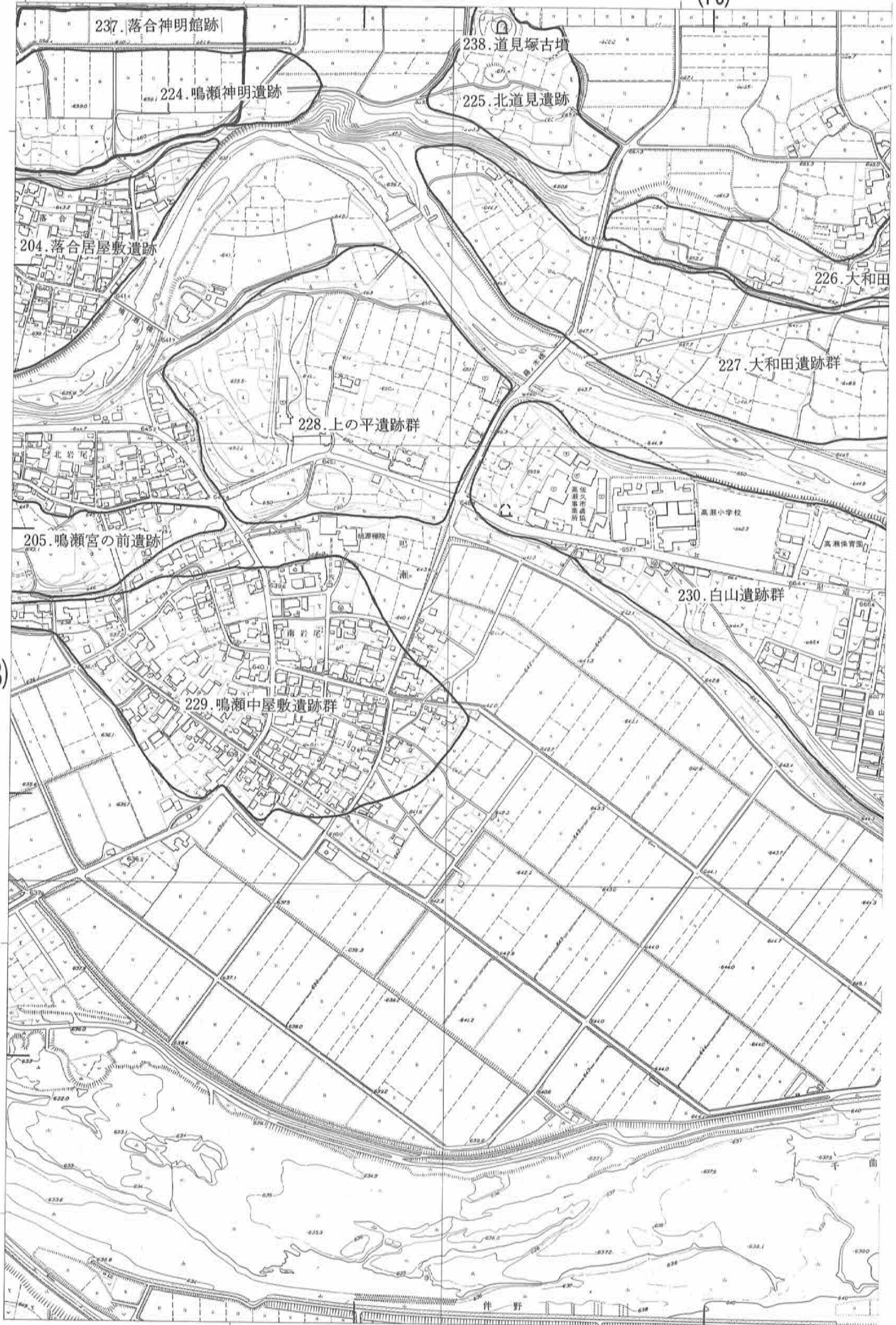


(12)



(19)

(25)



(18)

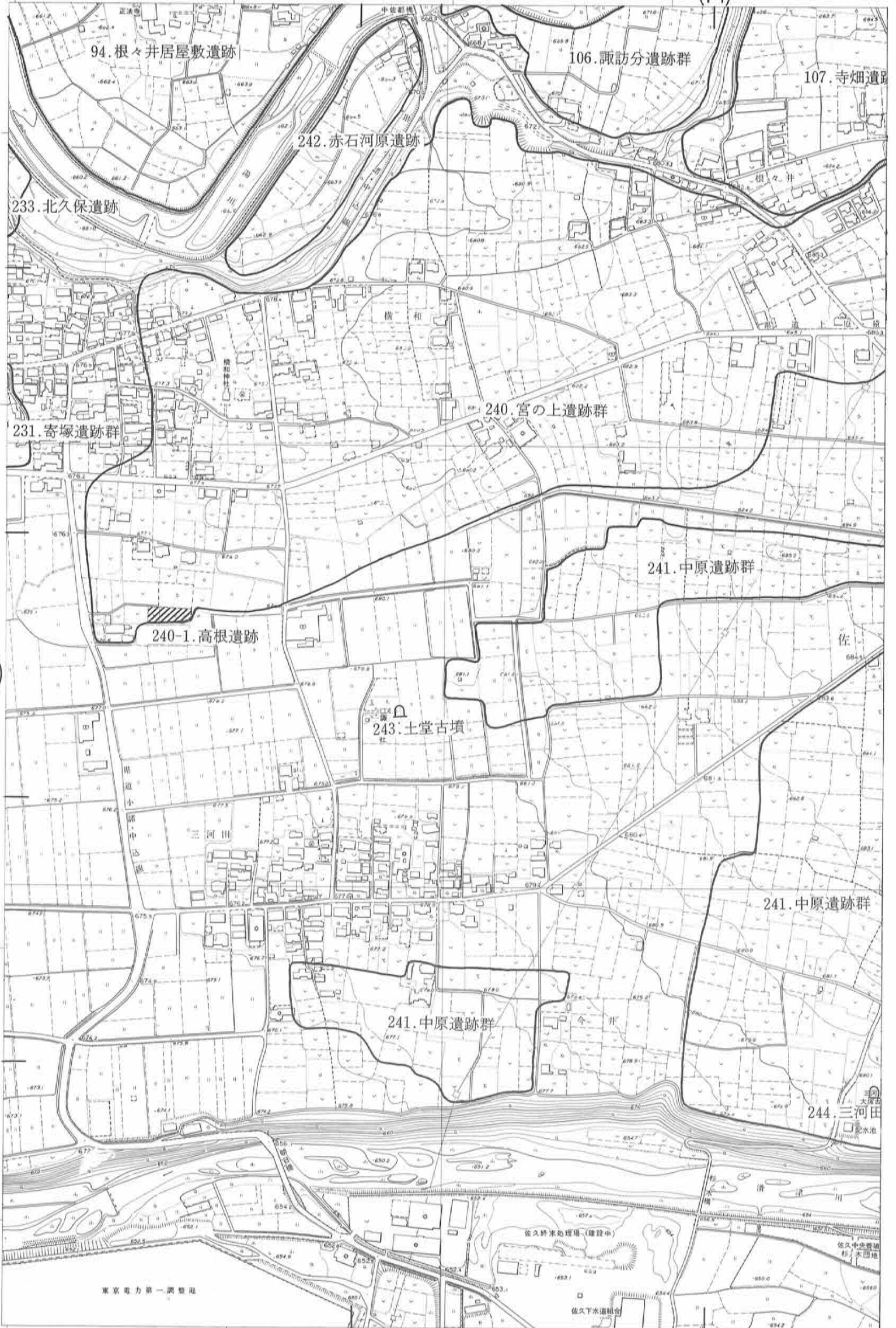
(26)

(13)



(20)

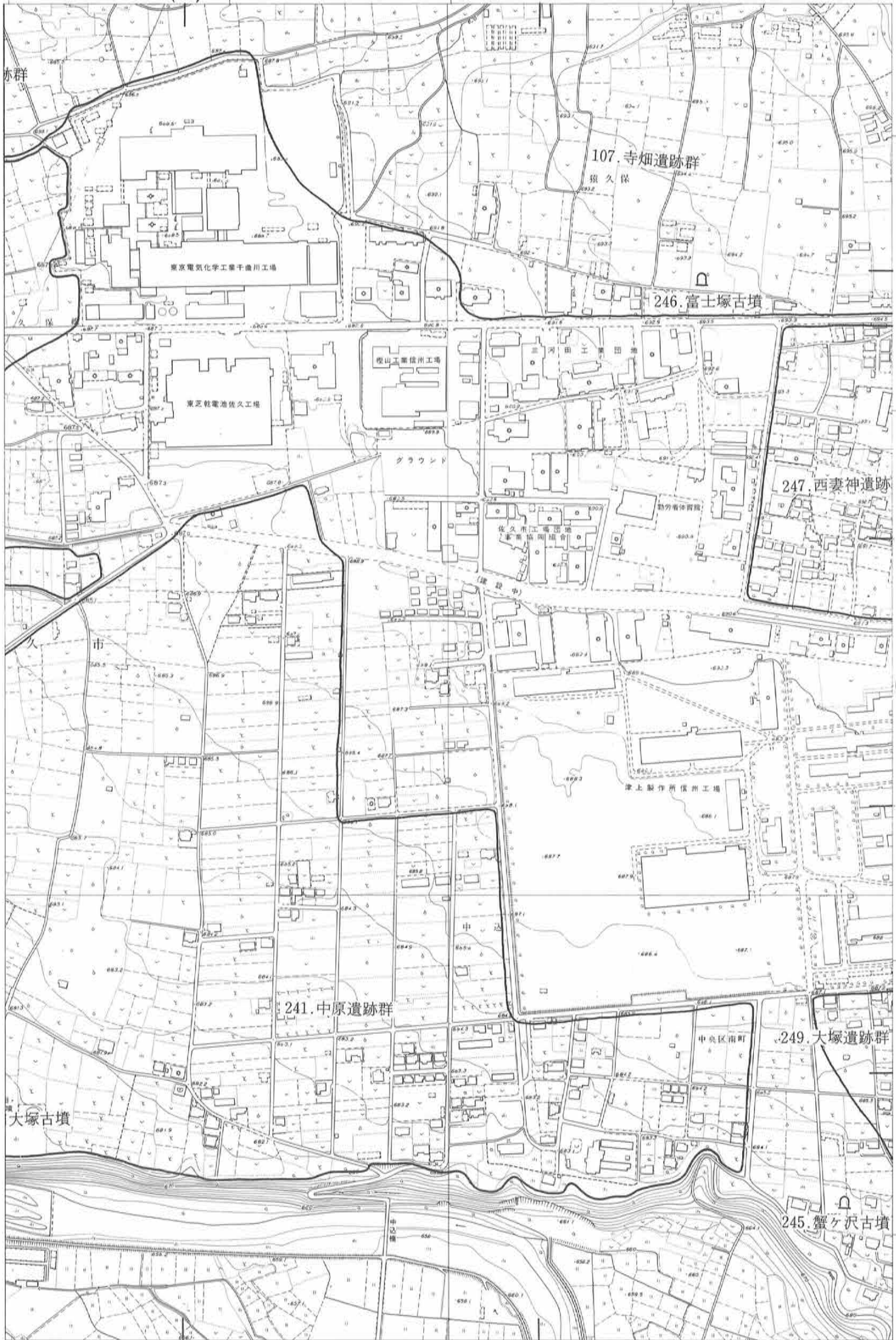
(26)



(19)

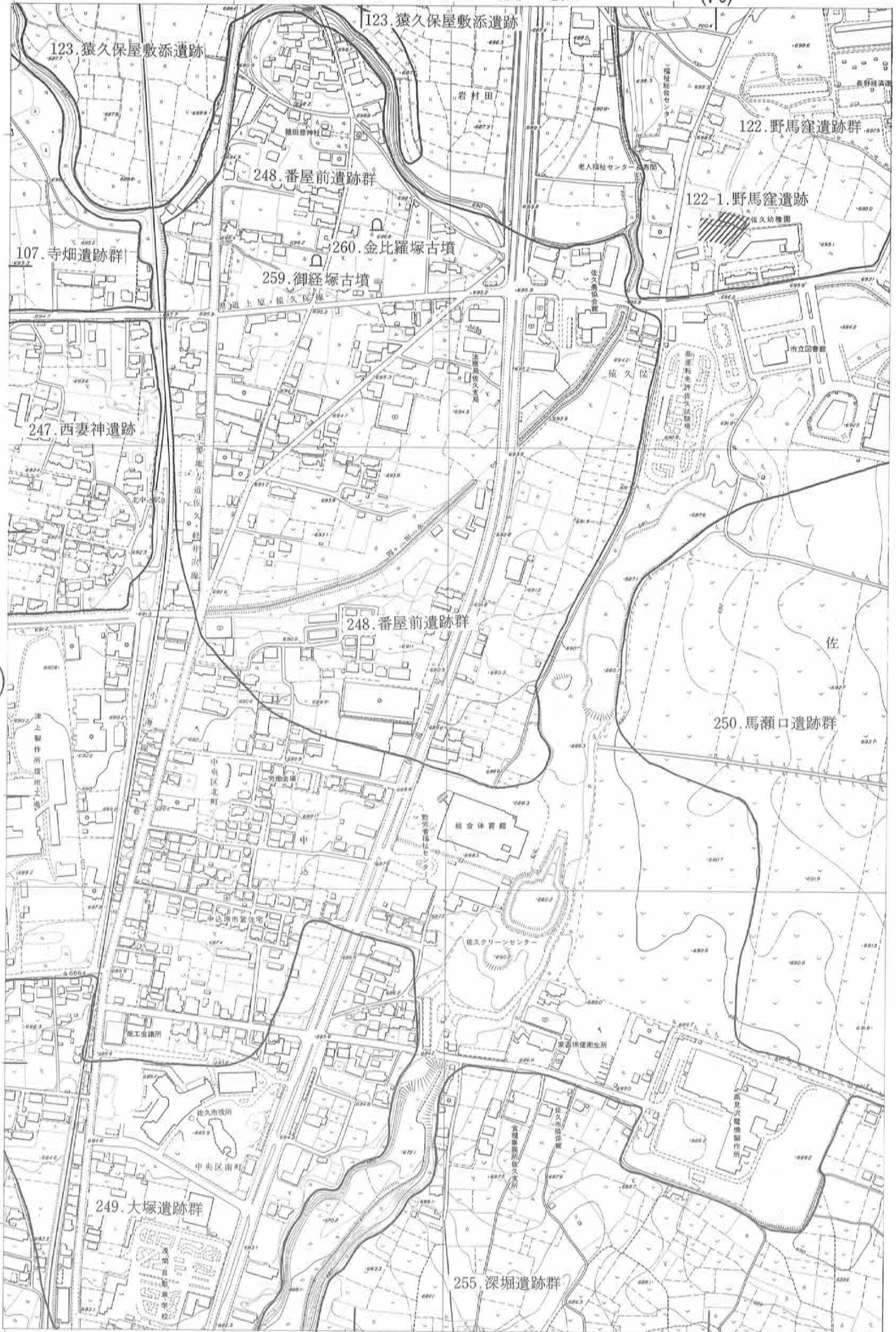
(27)

(14)



(21)

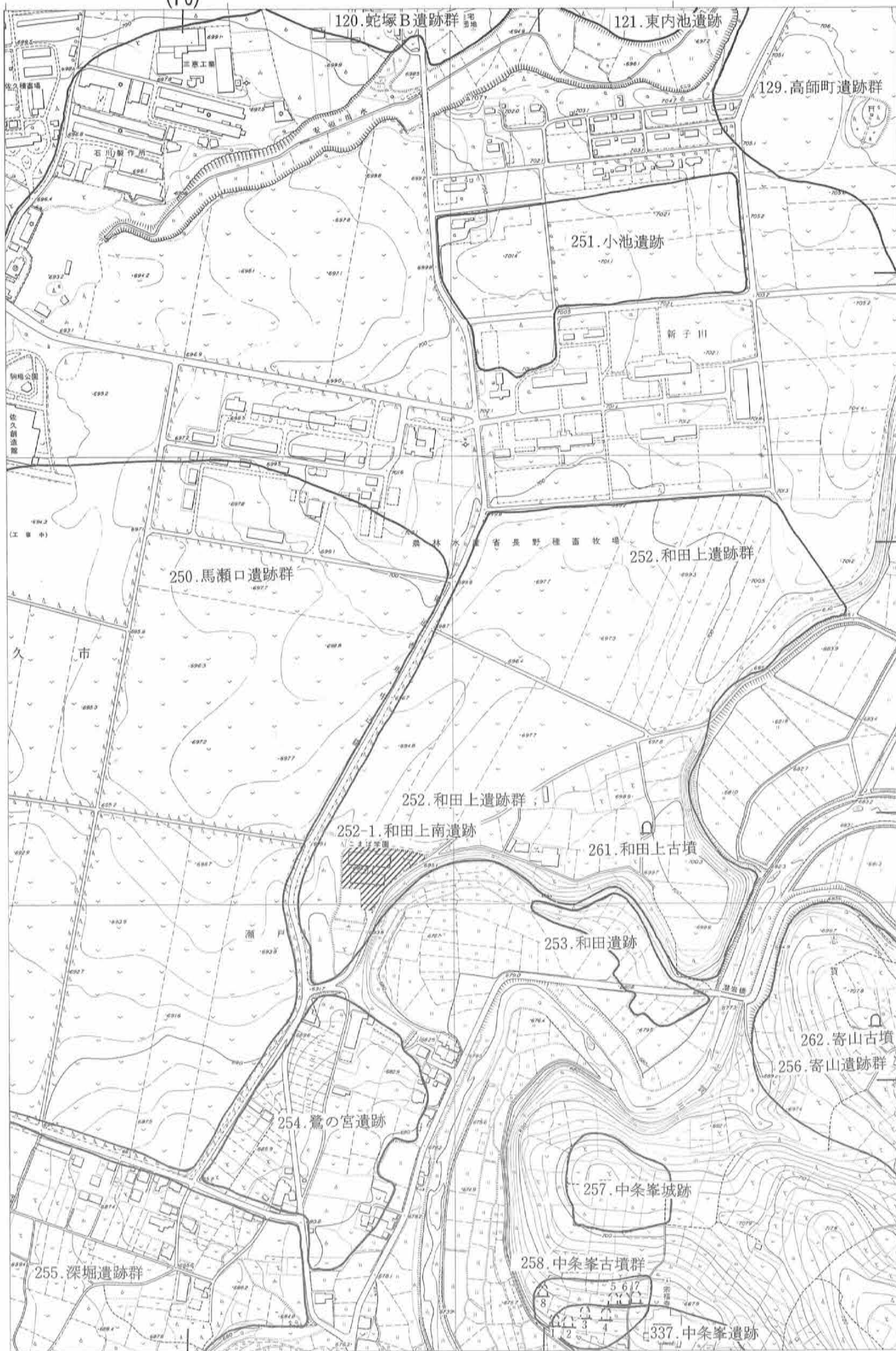
(27)



(20)

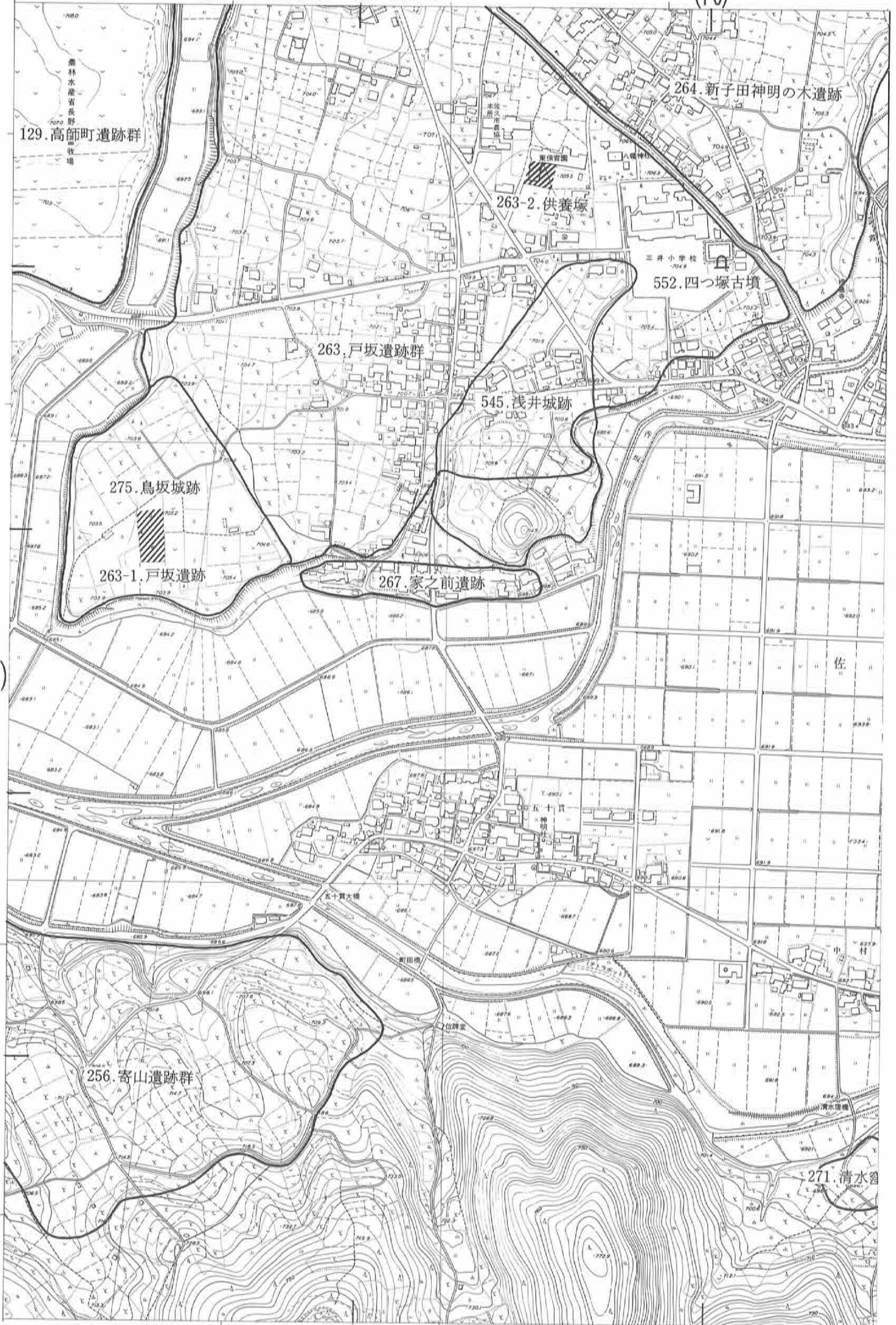
(28)

(15)



(22)

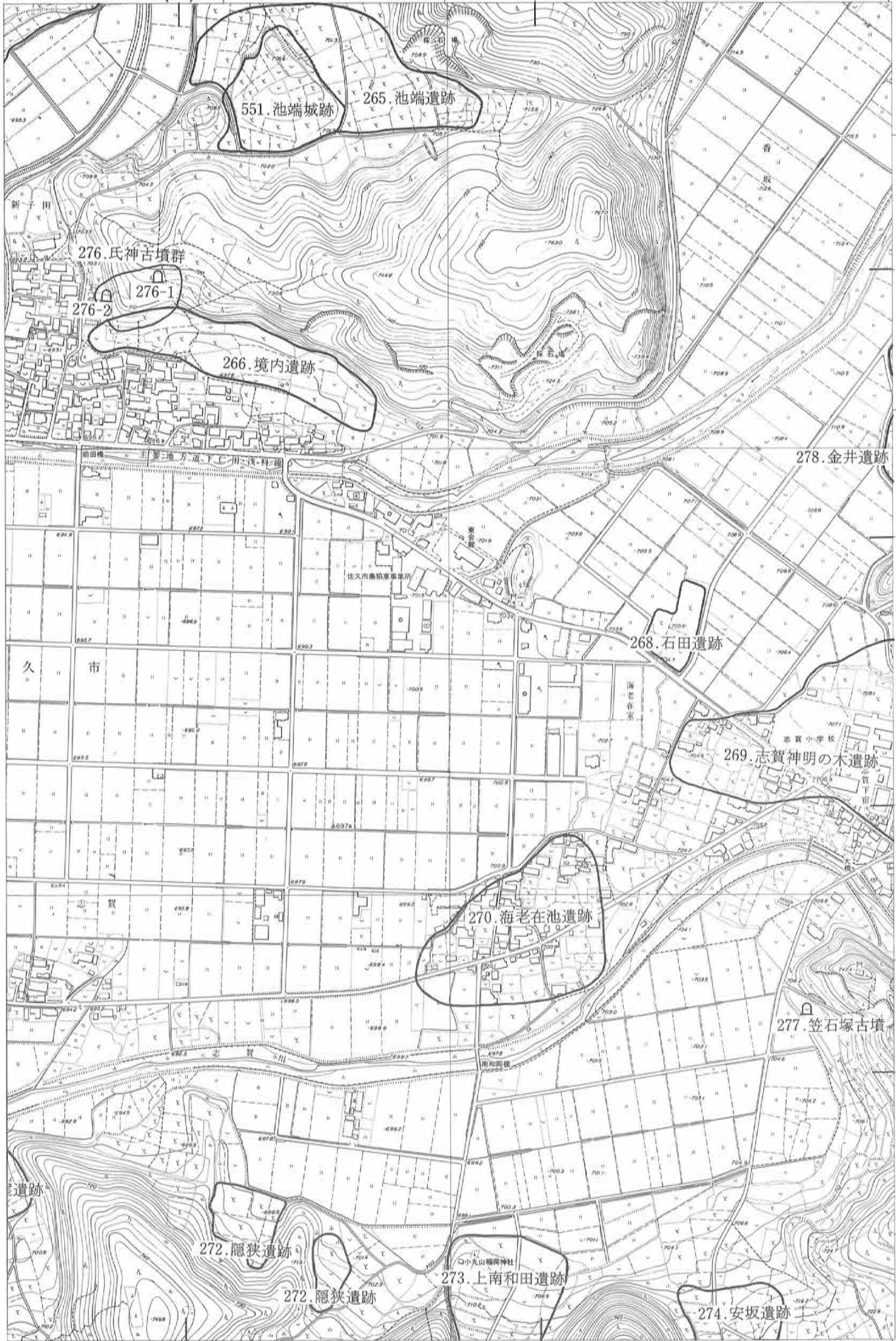
(28)



(21)

(29)


(16)



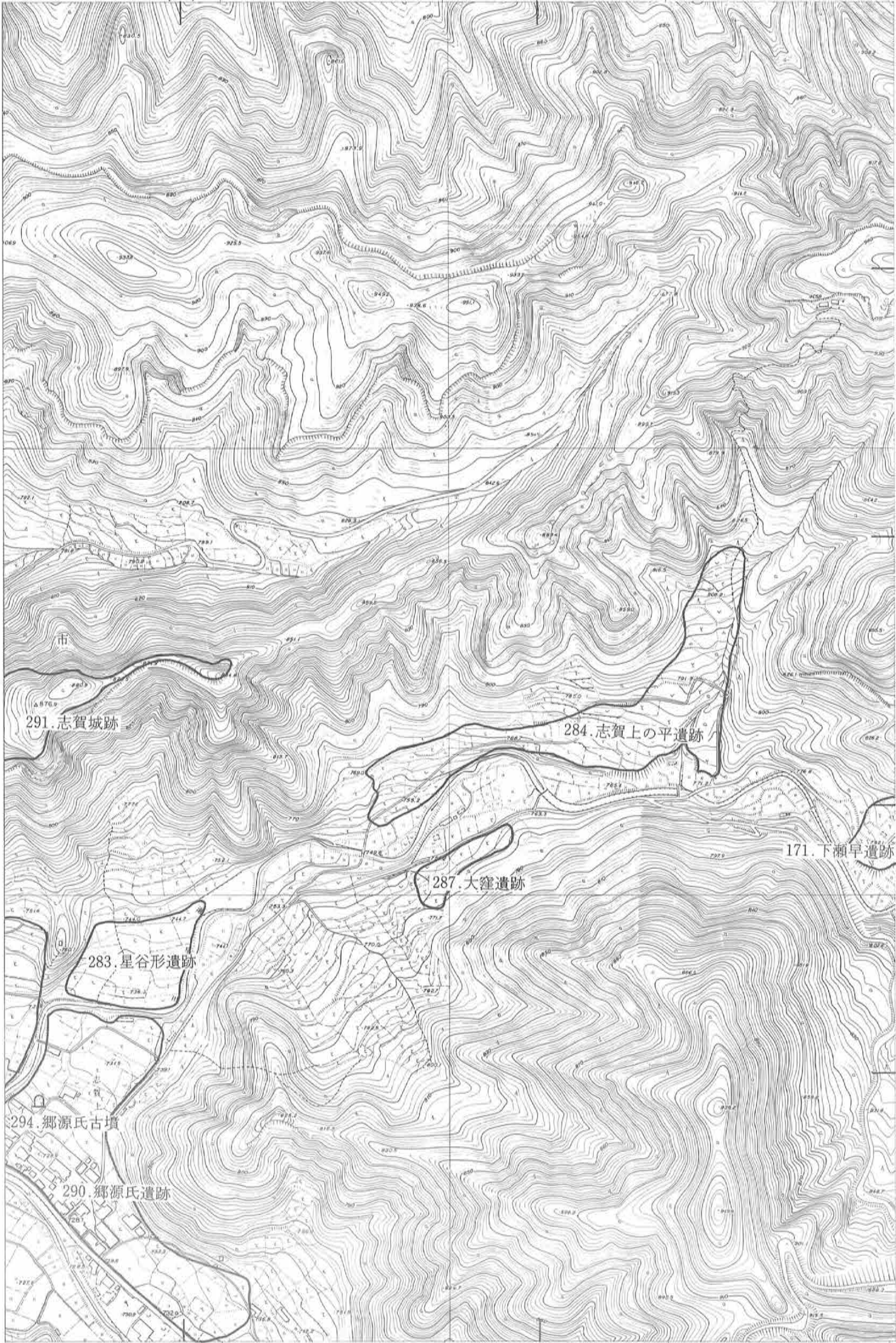
(23)

(29)

(22)

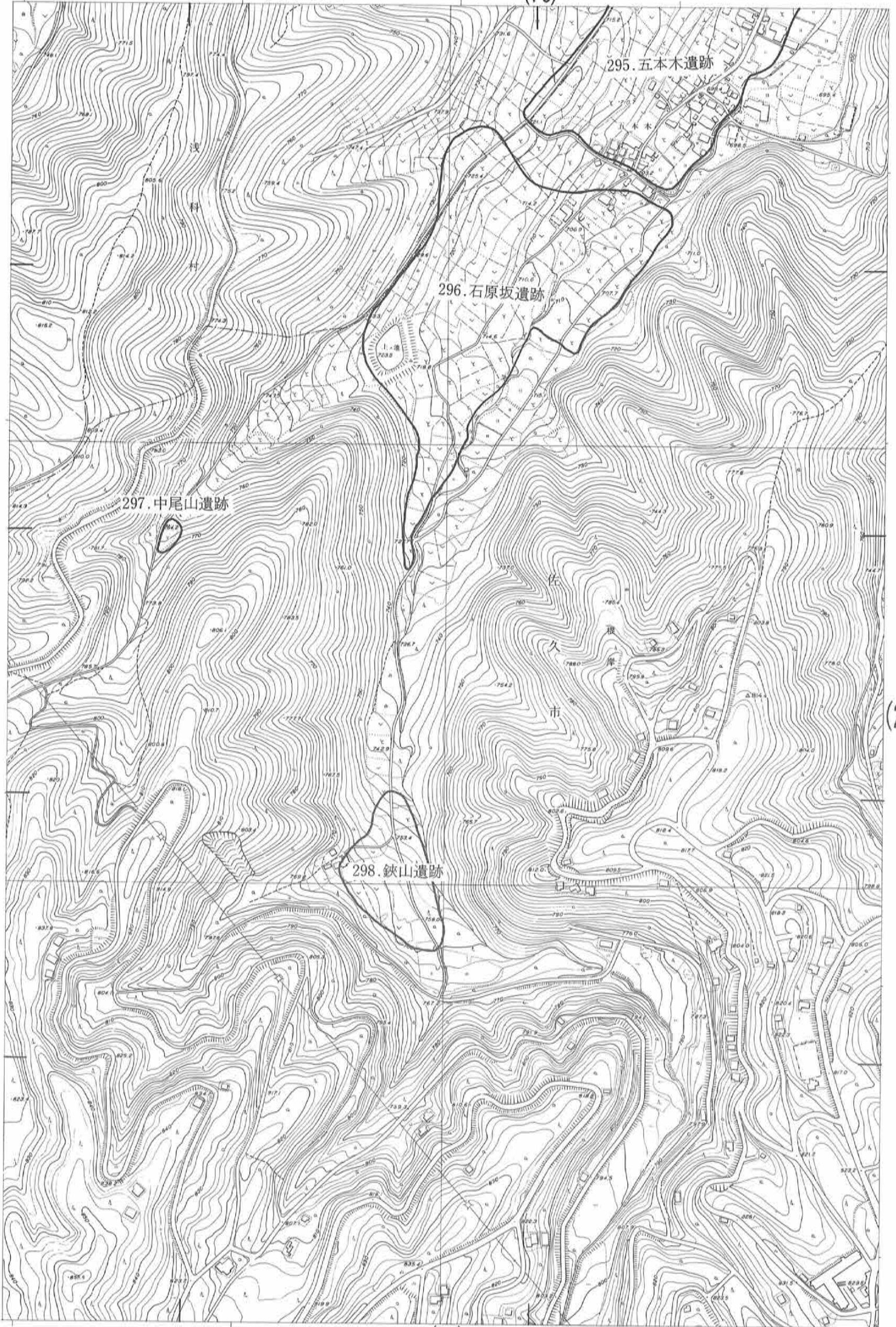


(17)

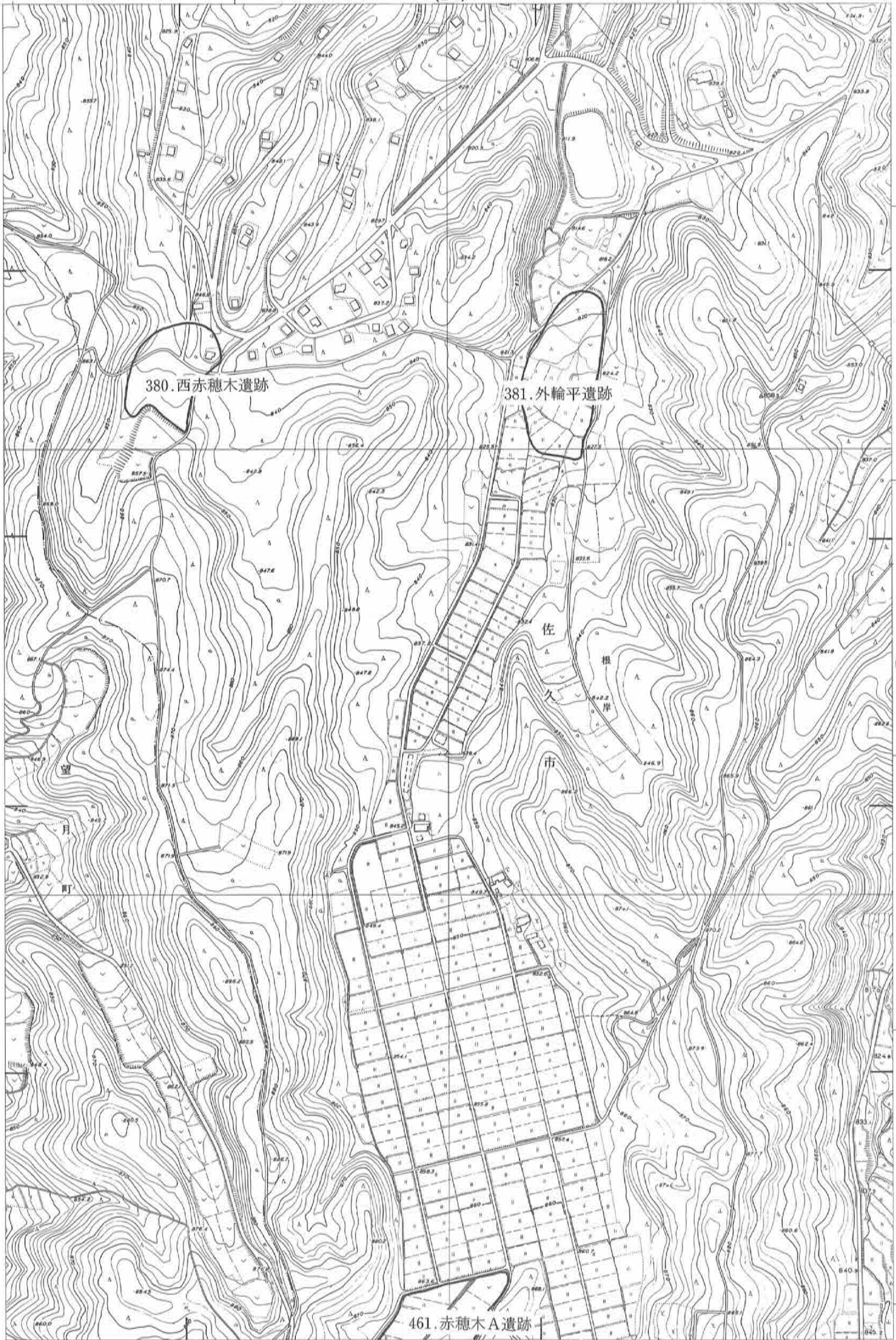


(57)

(30)

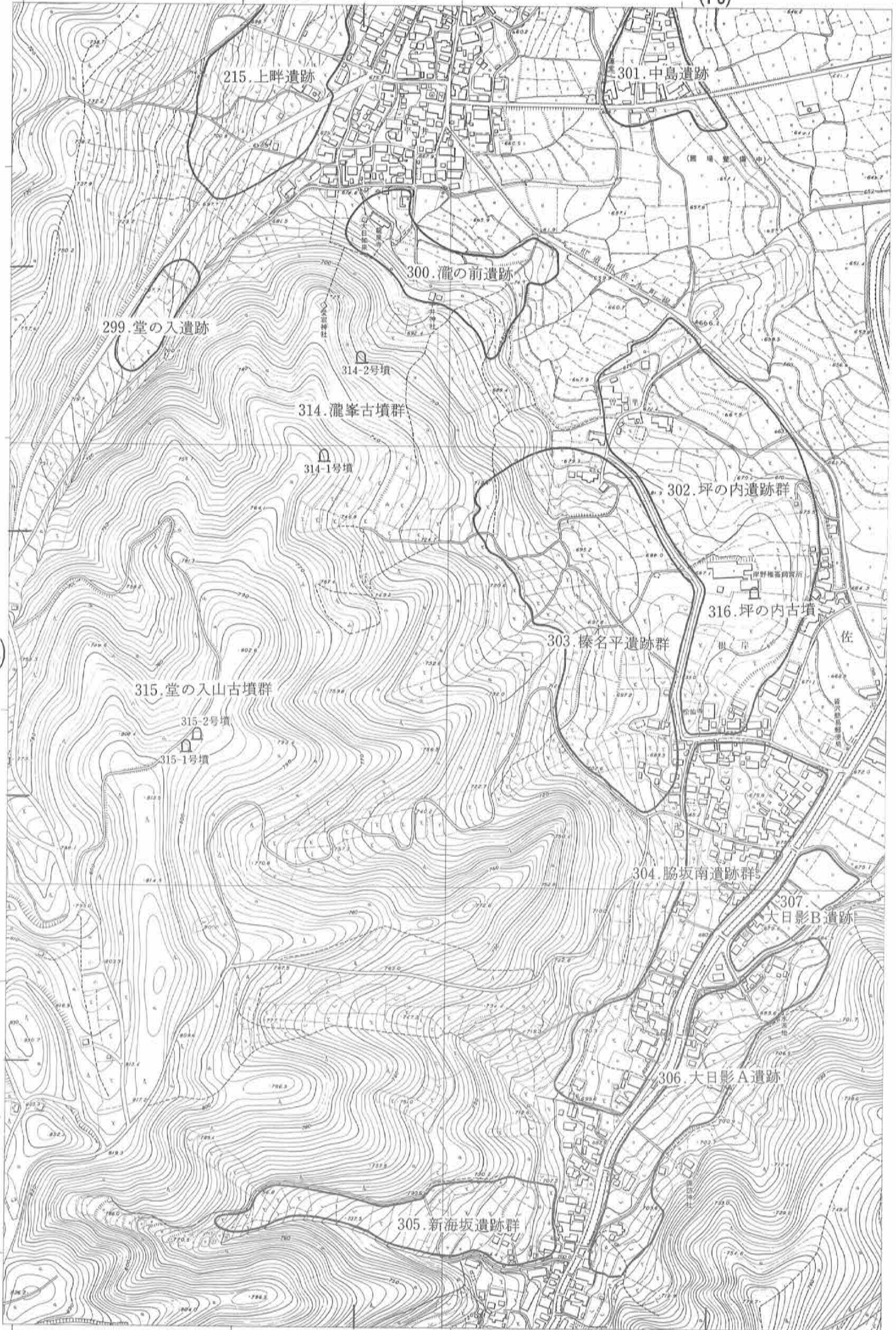


(25)



(32)

(24)



(32)

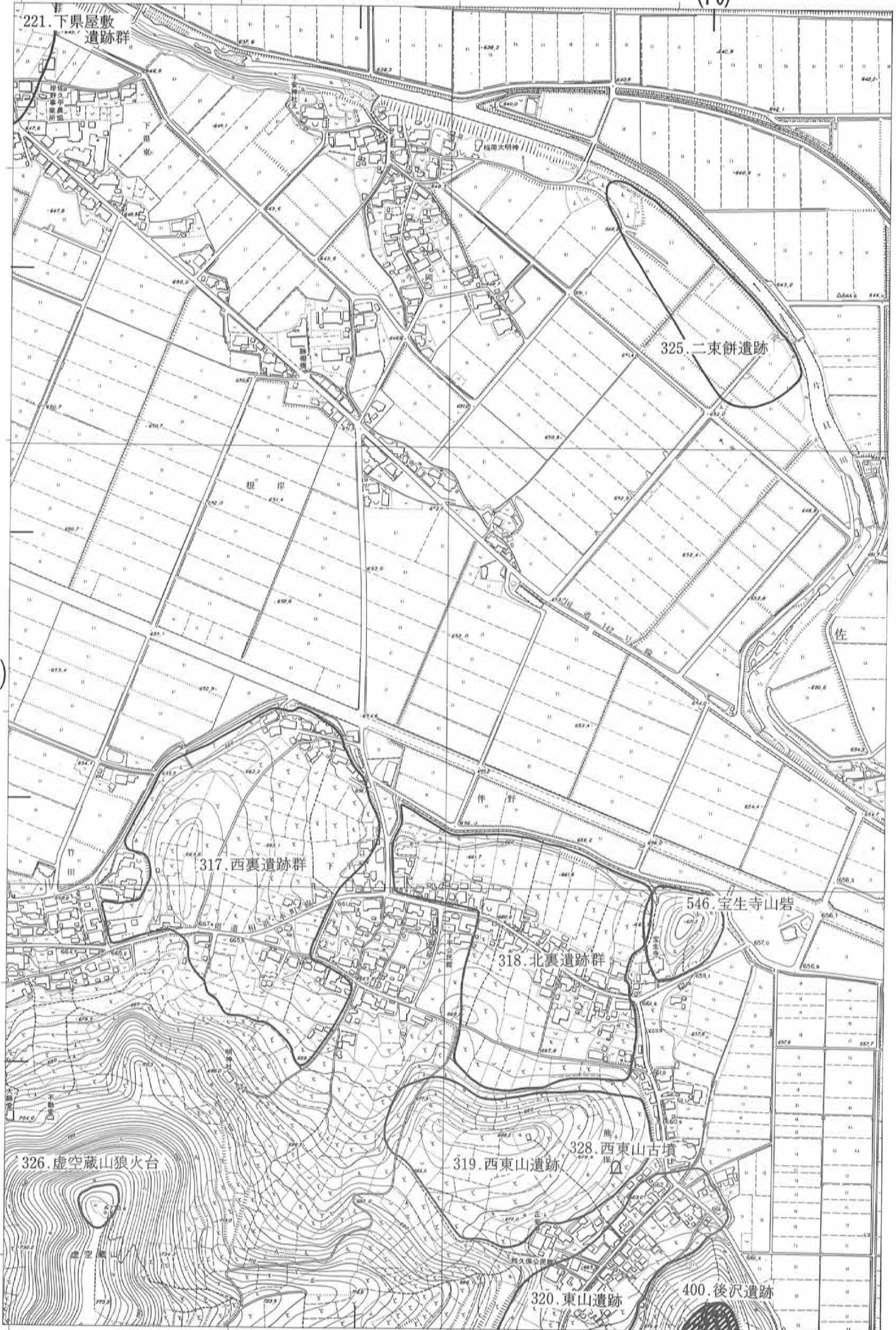
(18)



(26)

(32)

(25)



(33)

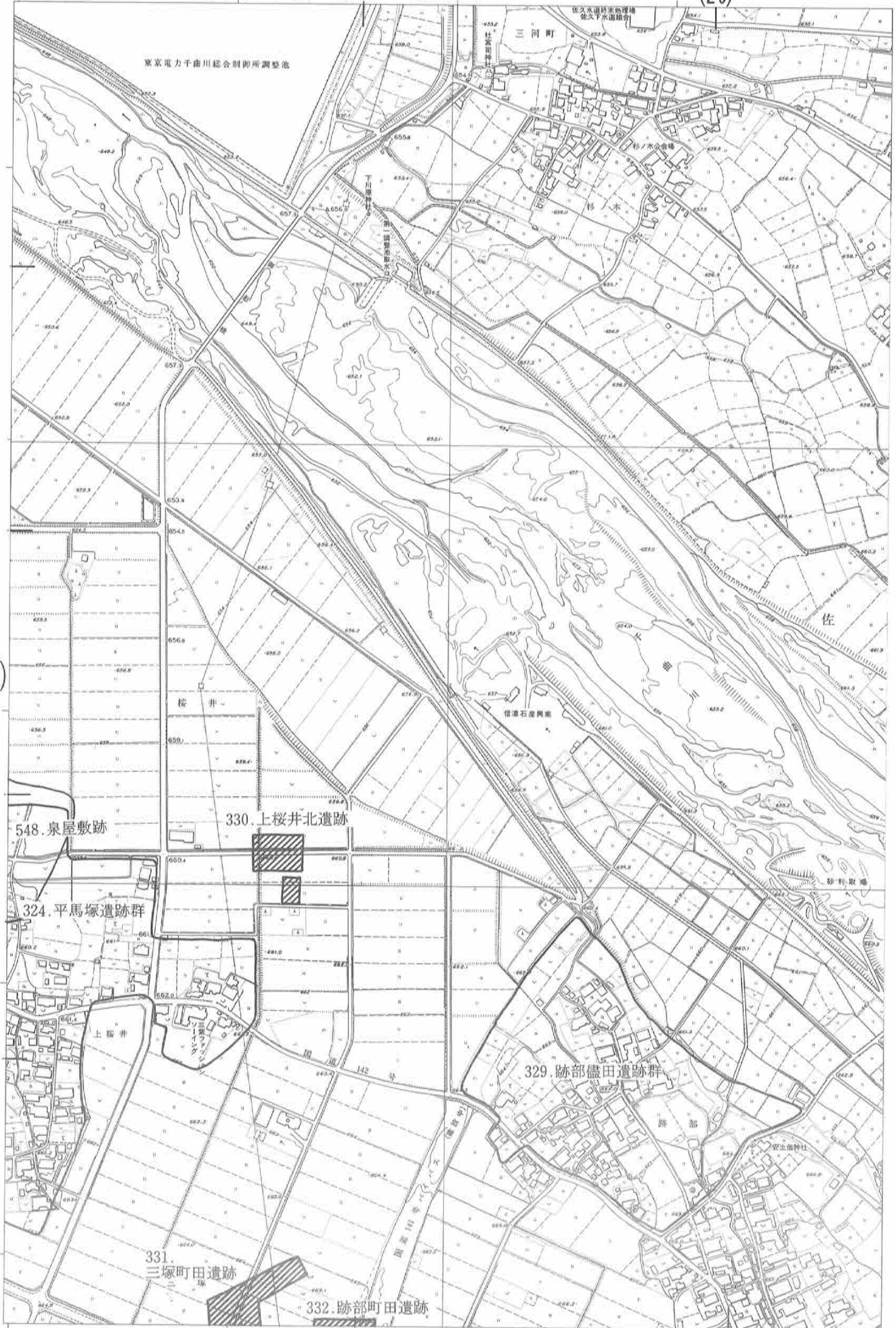
(19)



(27)

(33)

(26)



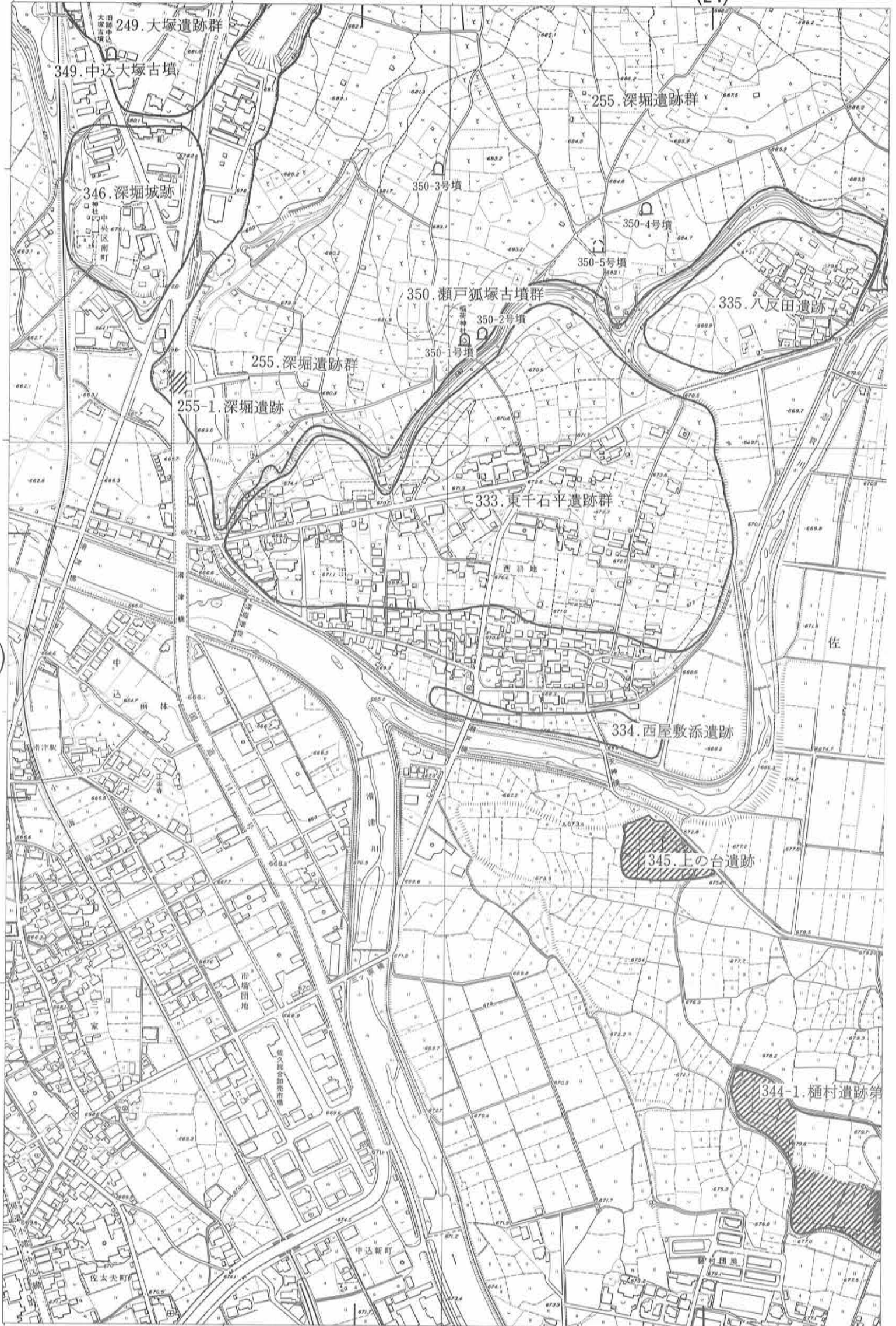
(34)

(20)



(34)

0 300m



(27)

(35)

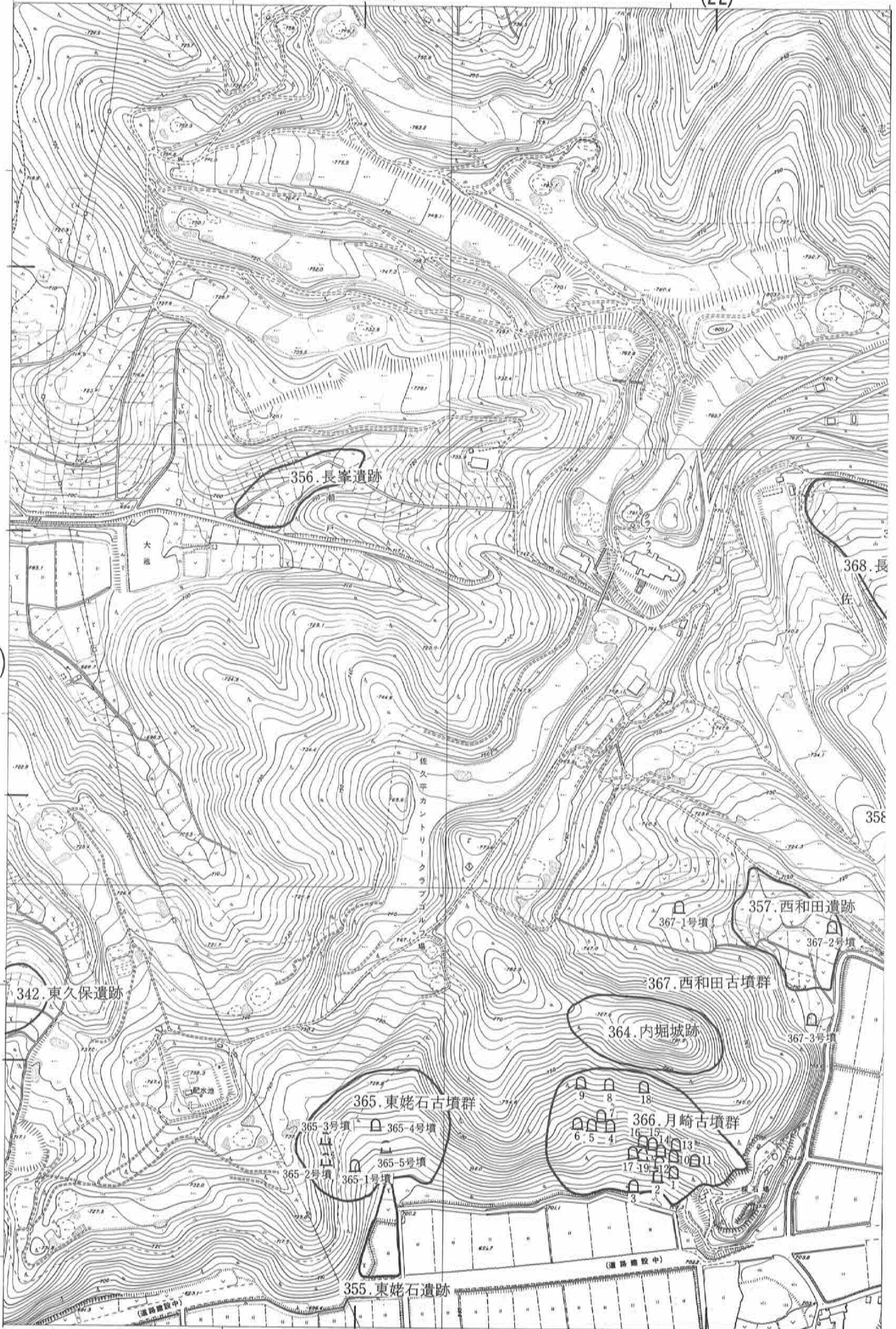
(21)



(29)

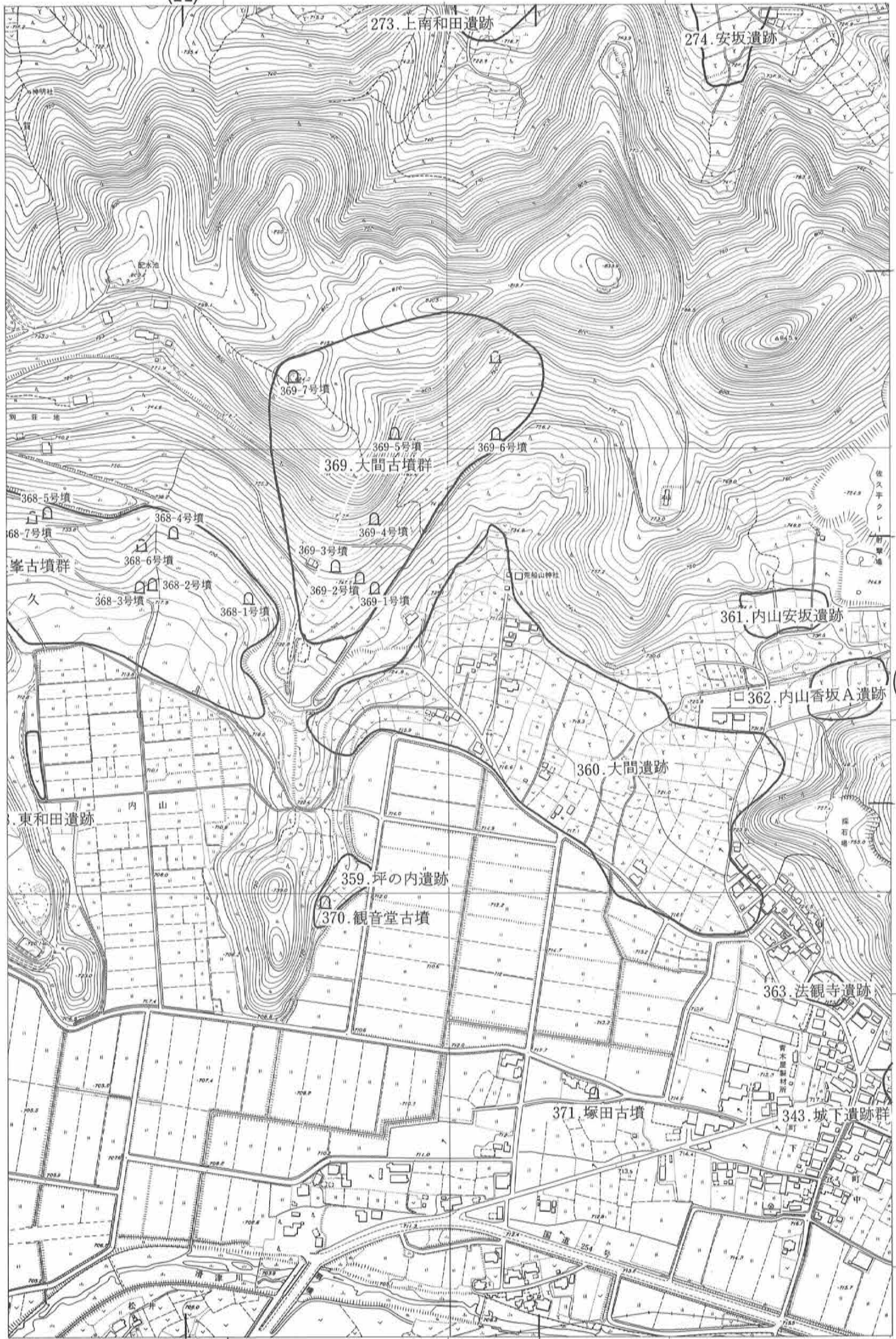
(35)

(28)



(36)

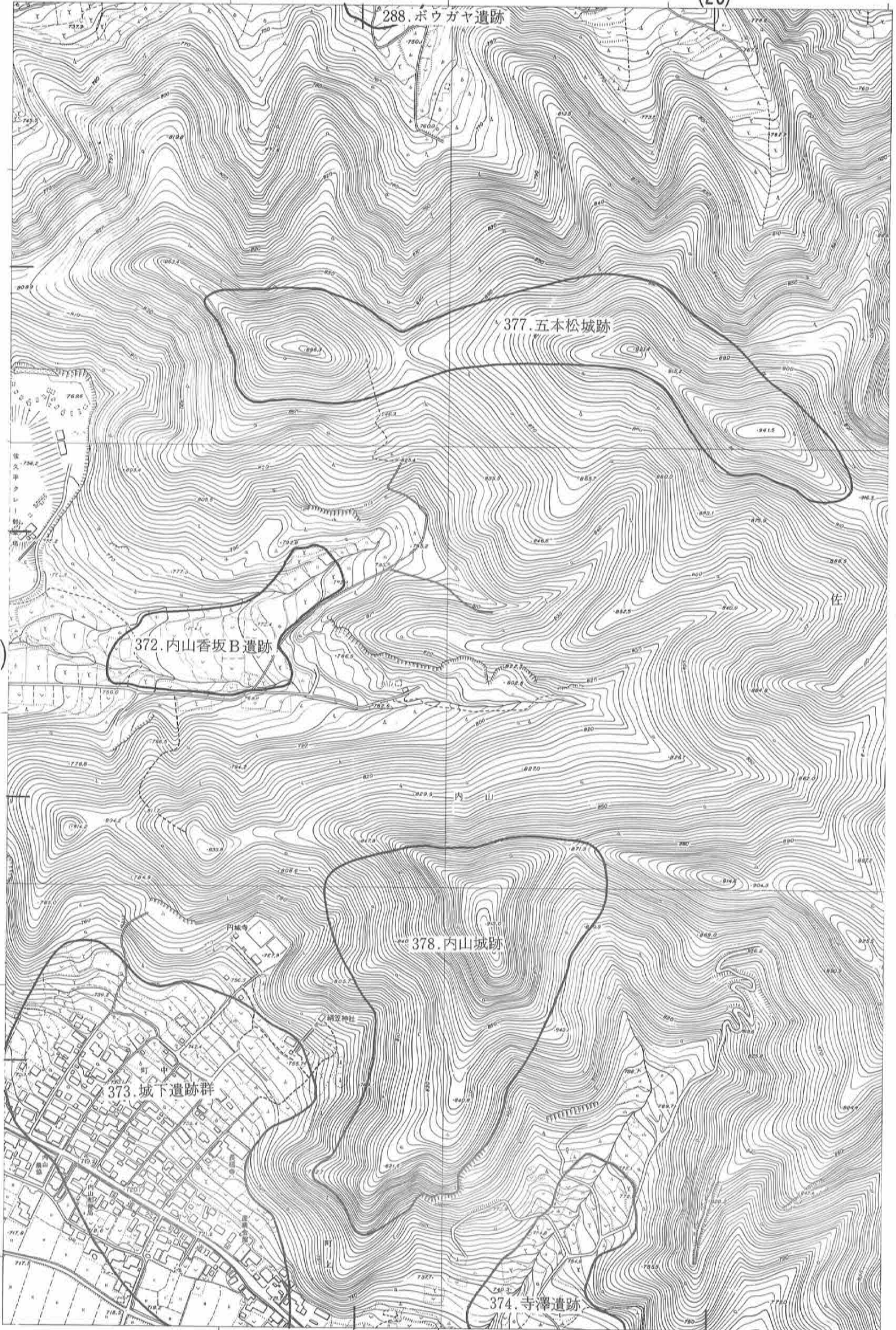
(22)



(30)

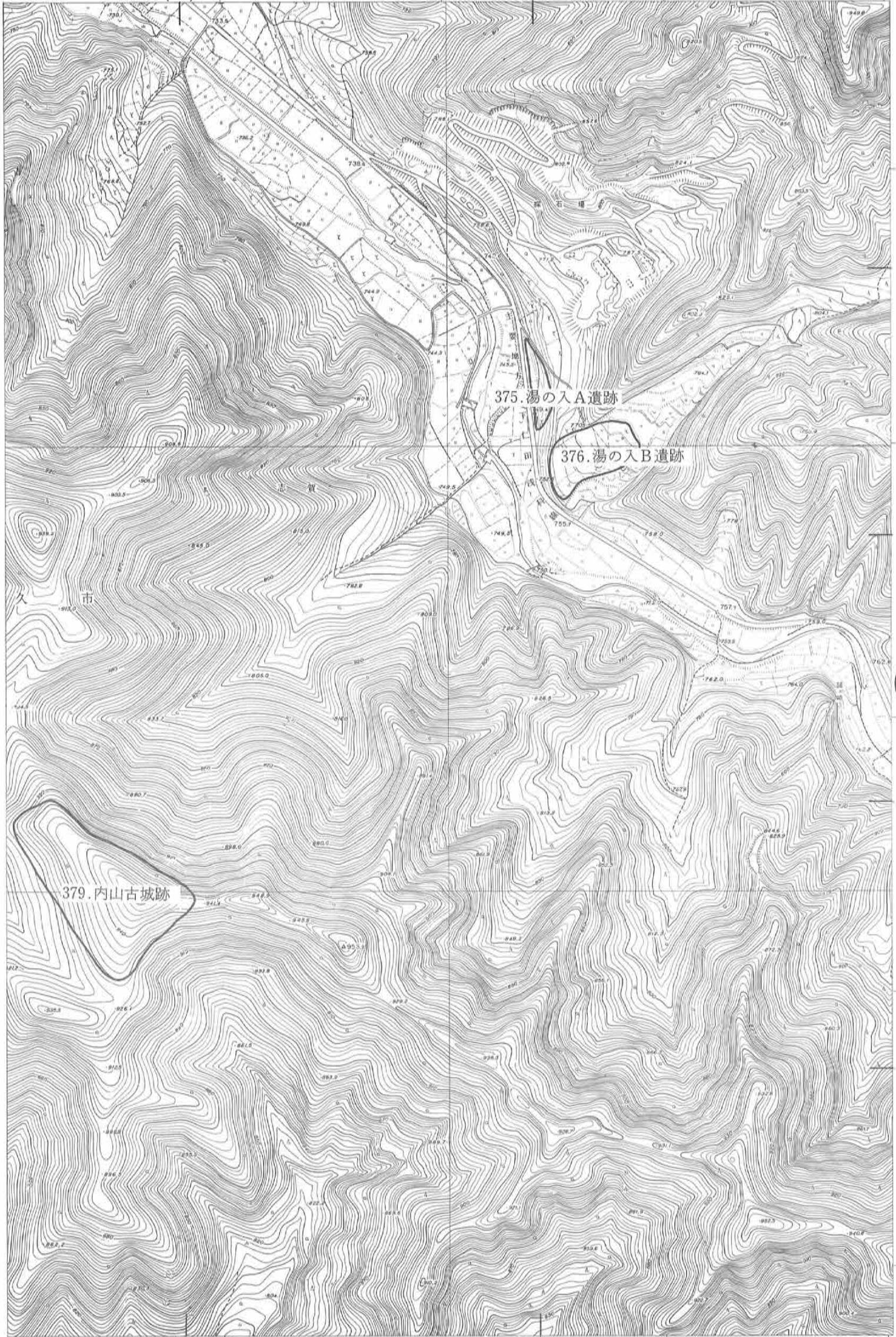
(36)

(29)



(37)

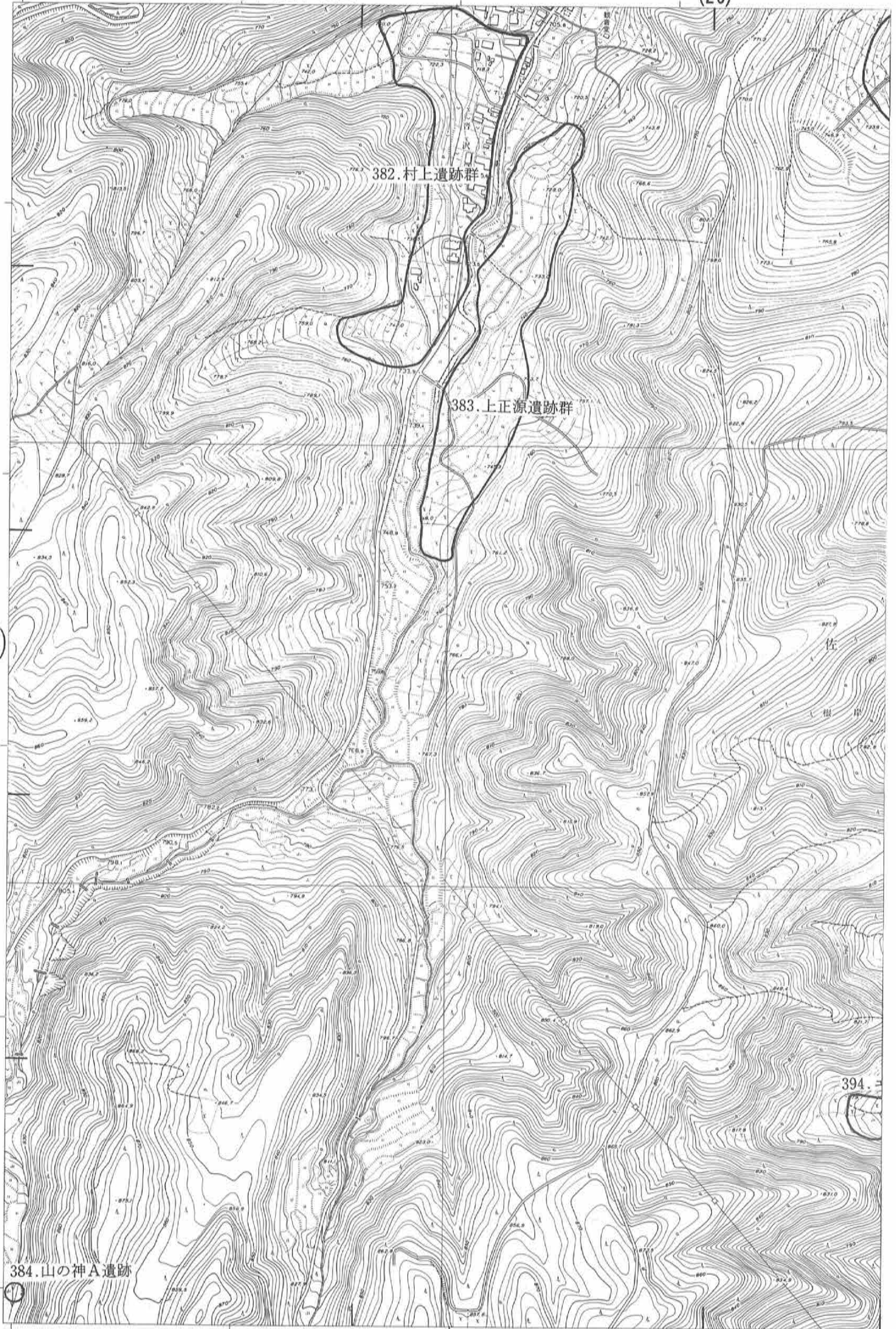
(23)



(60)

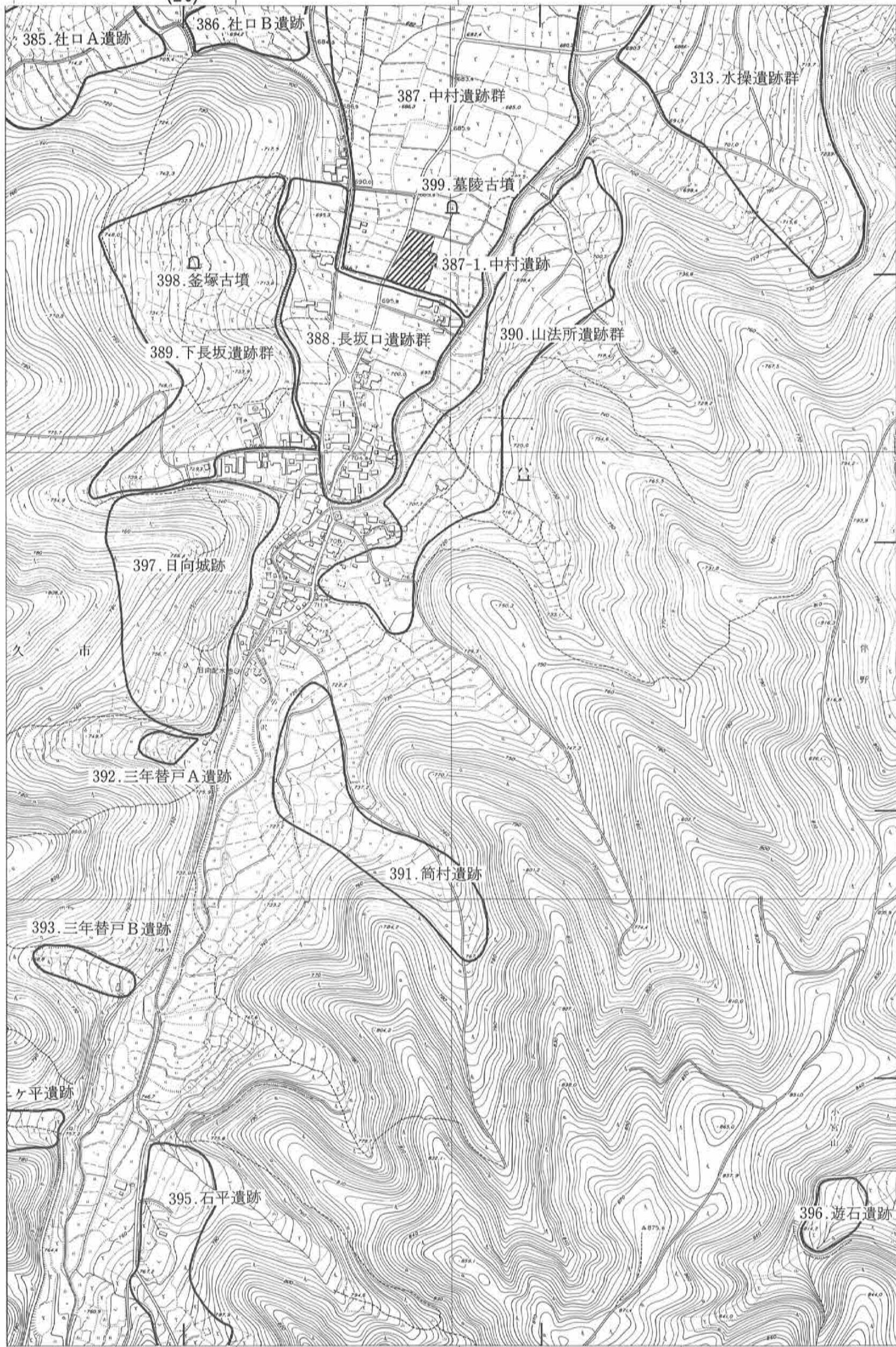
(37)

(31)



(38)

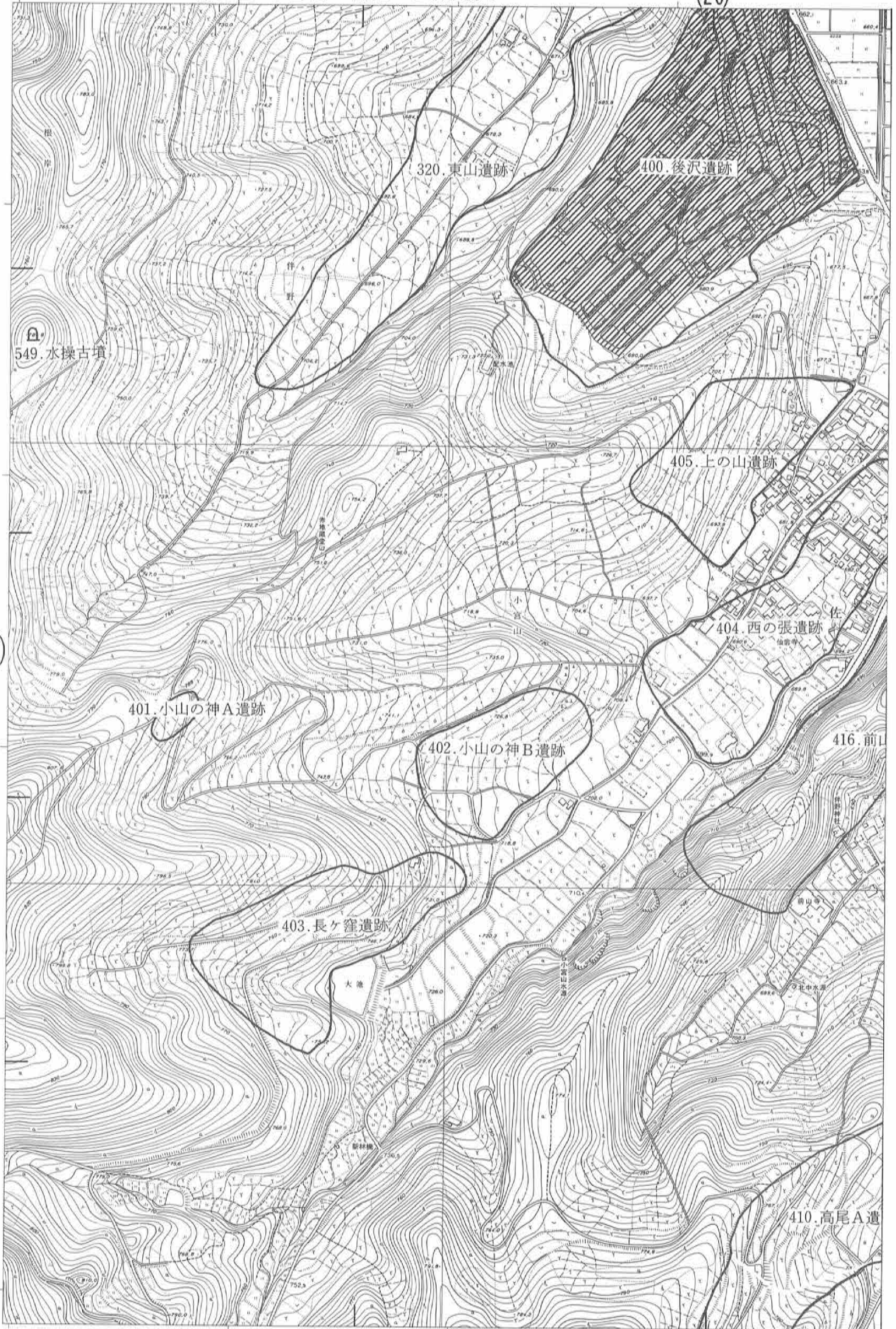
(25)



(38)

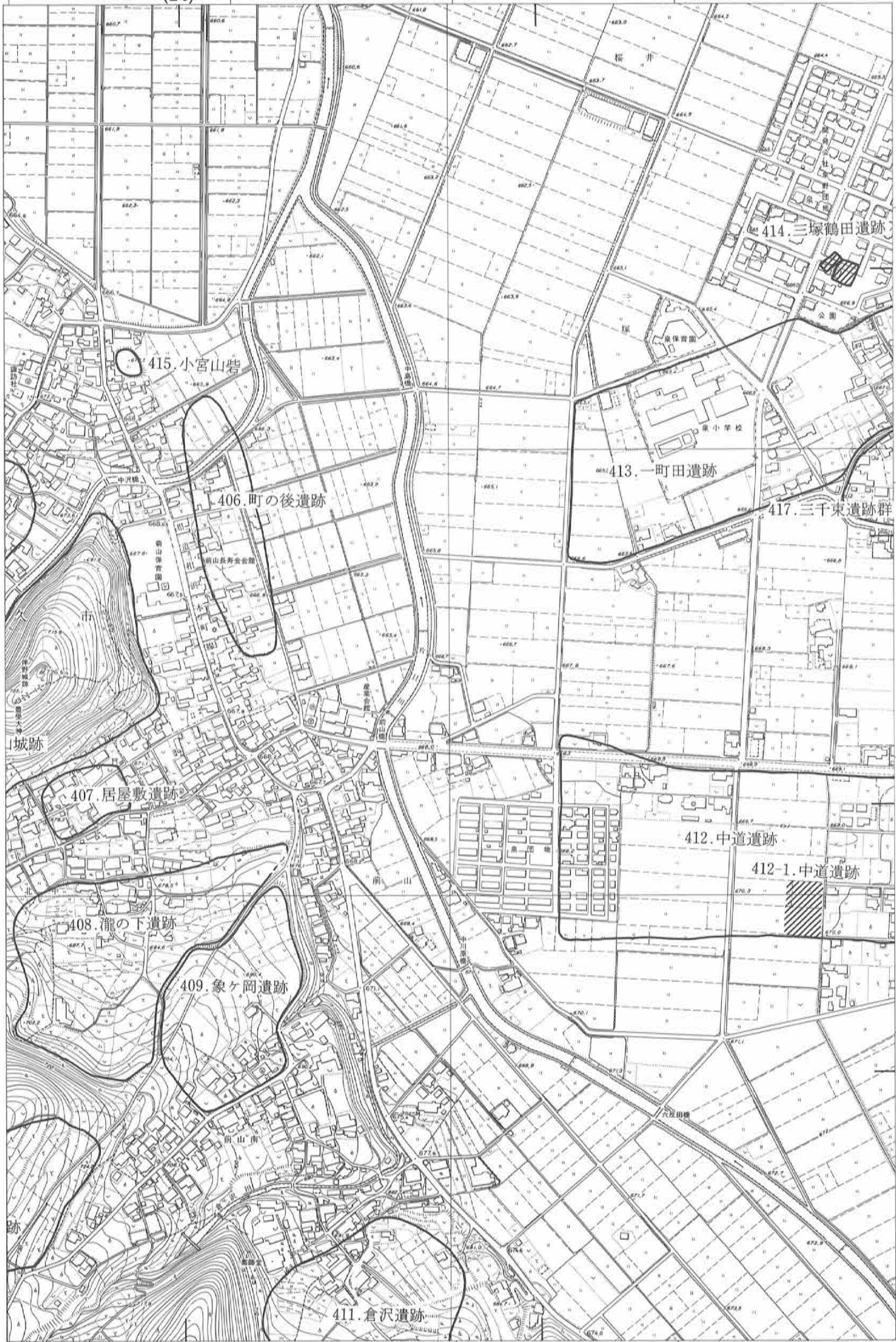
(33)

(32)



(39)

(26)



(34)

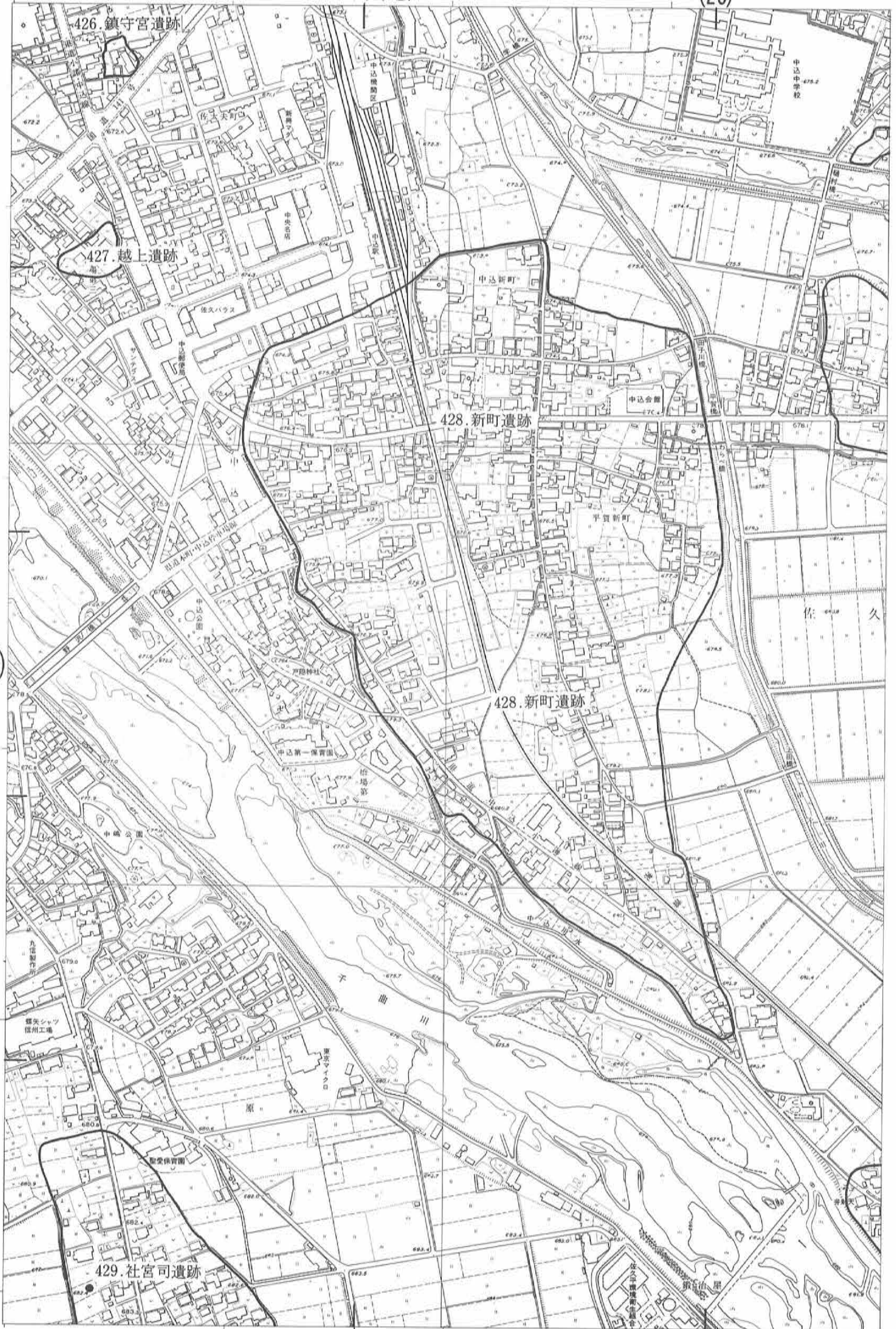
(39)

(33)



(40)

(34)



(41)

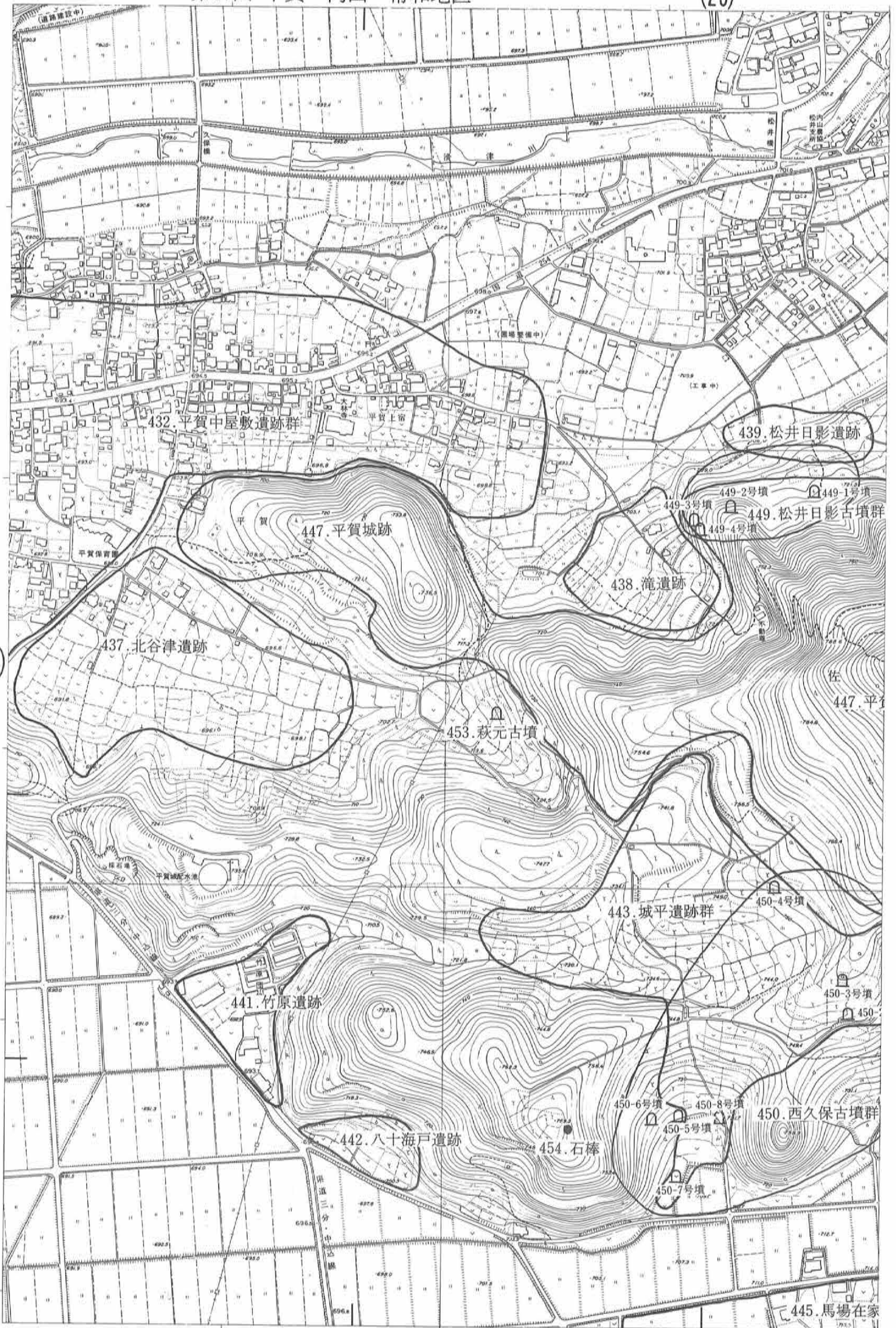
(28)



(36)

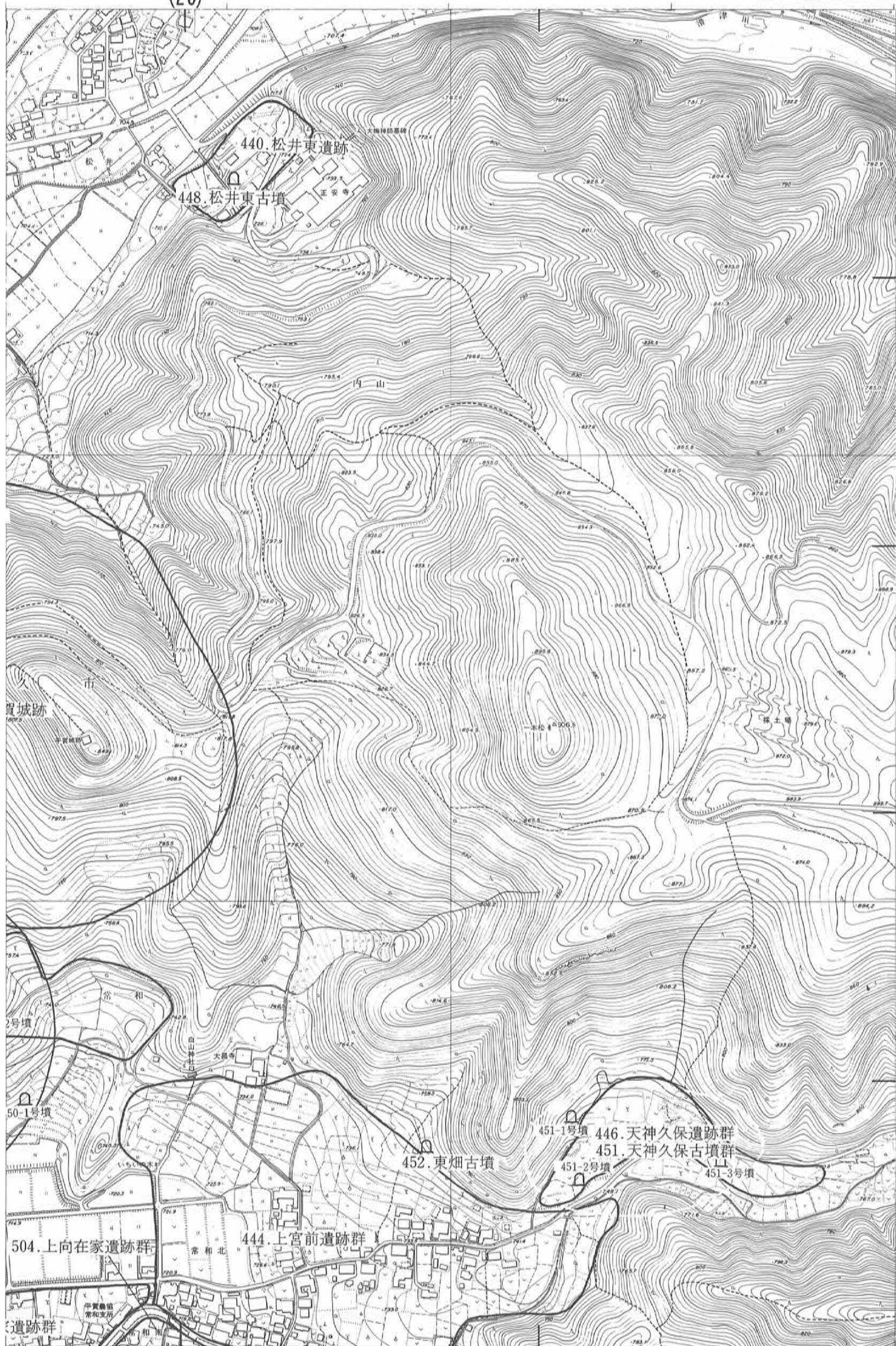
(41)

(35)



(42)

(29)

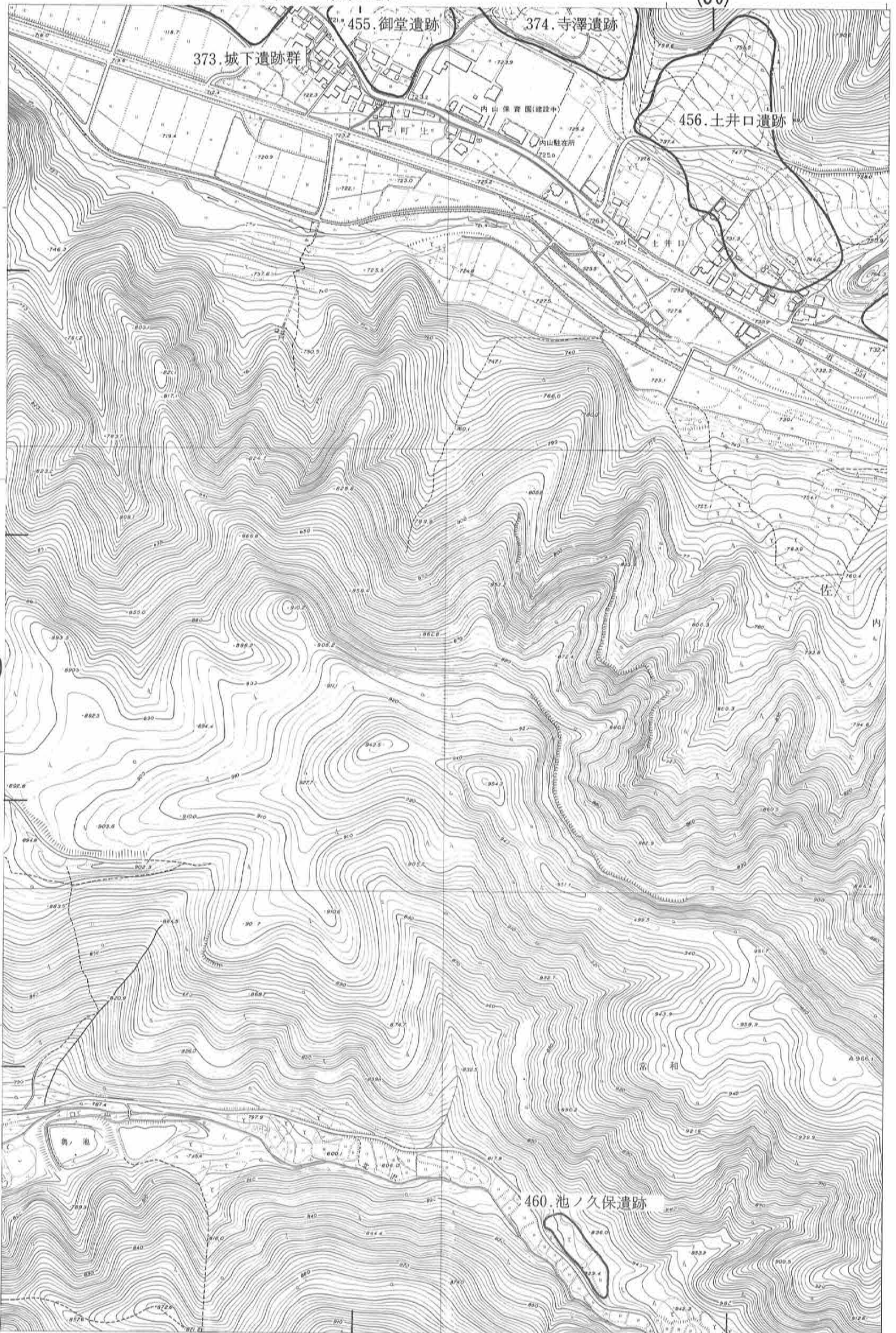


(37)

(42)

第48図 内山・常和地区

(30)



(36)

(43)

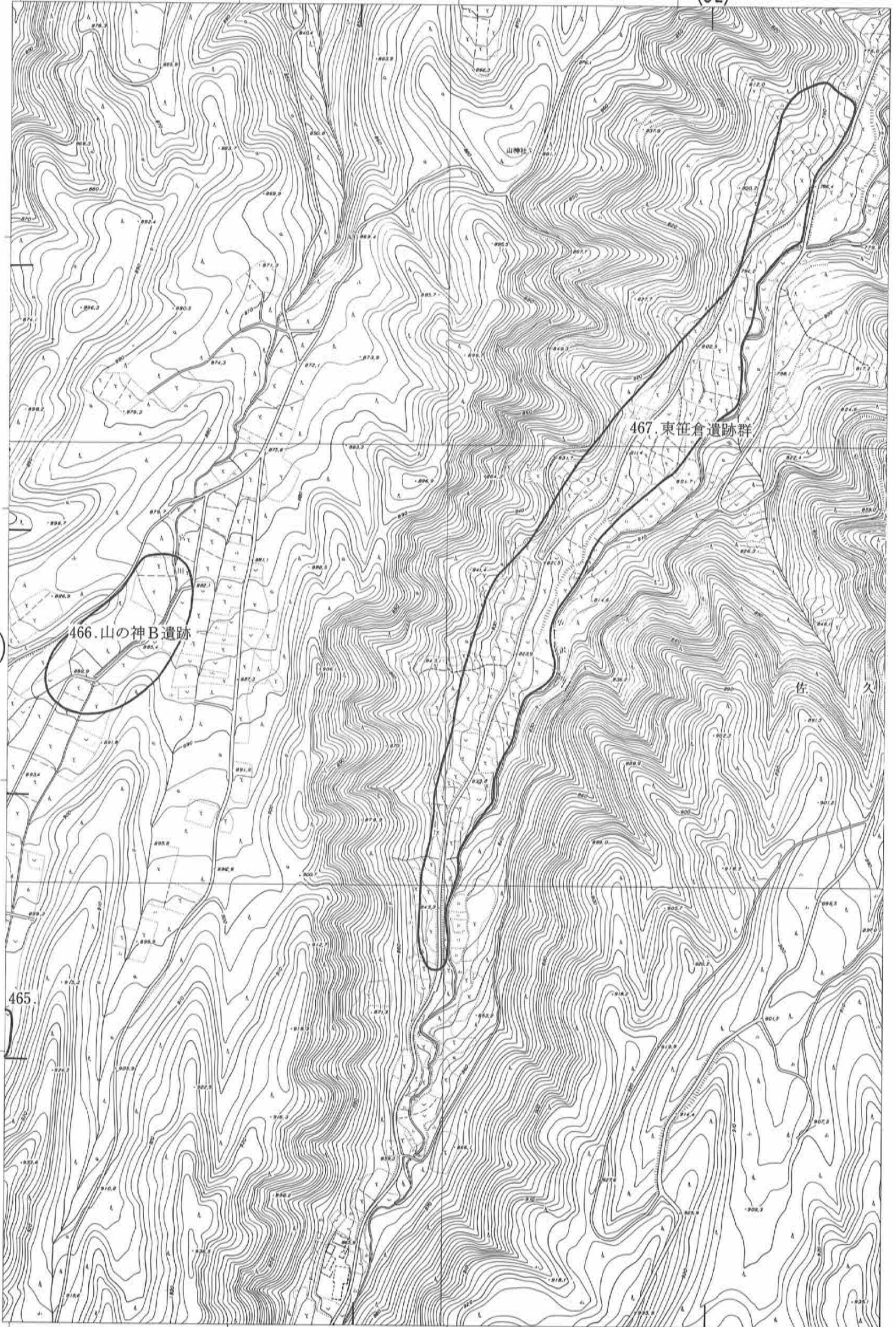
(30)



(64)

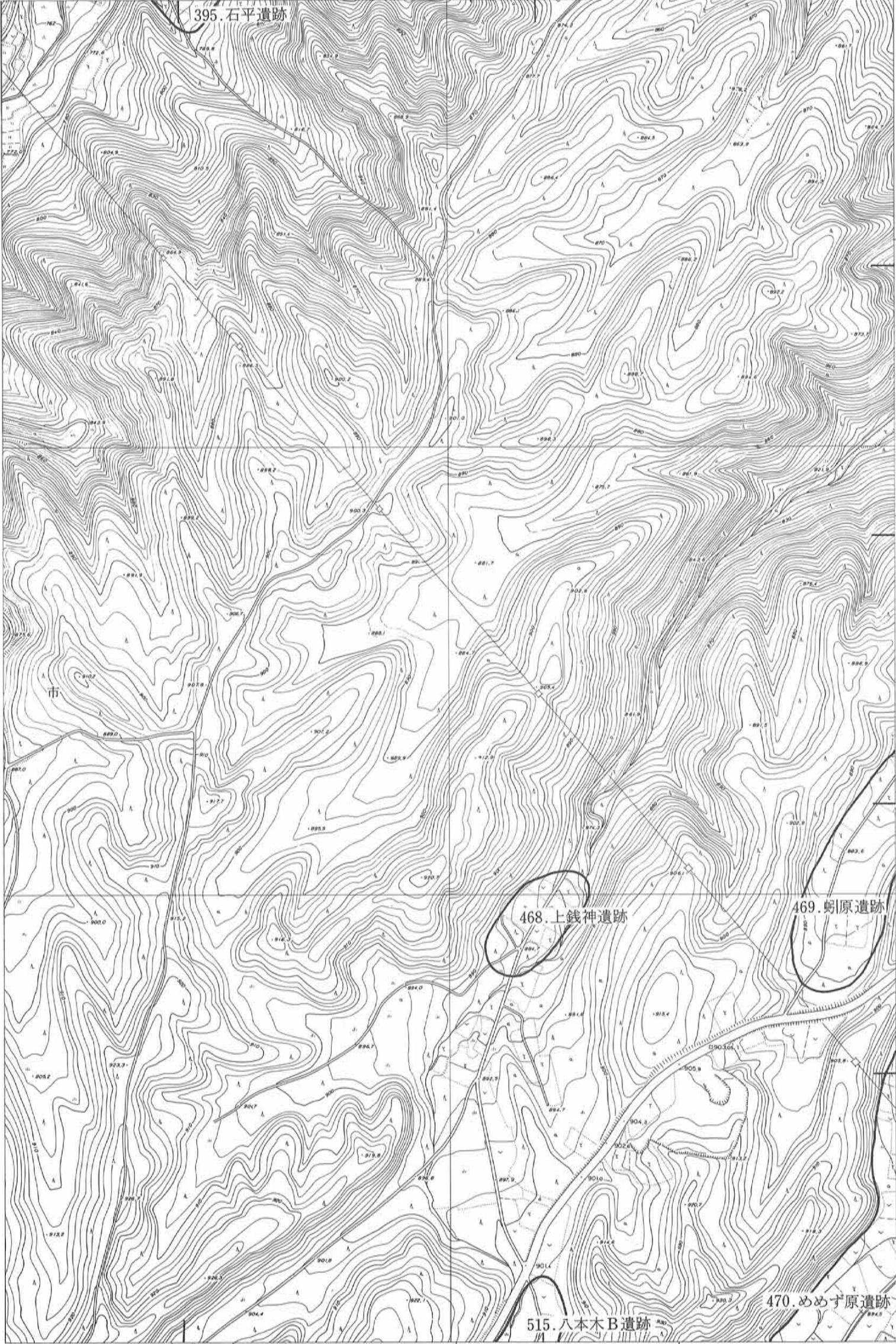
(43)

(47)



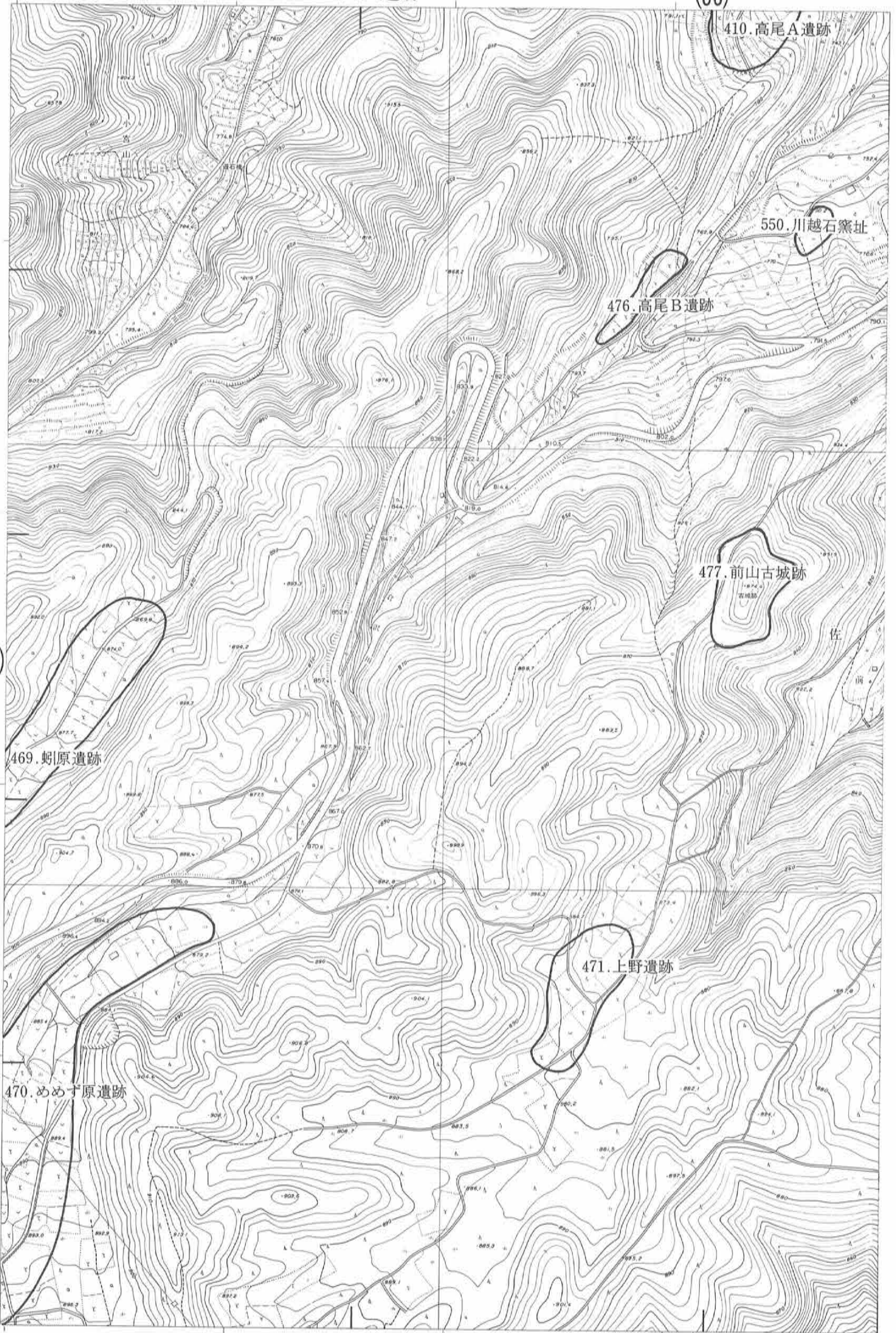
(44)

(32)



(39)

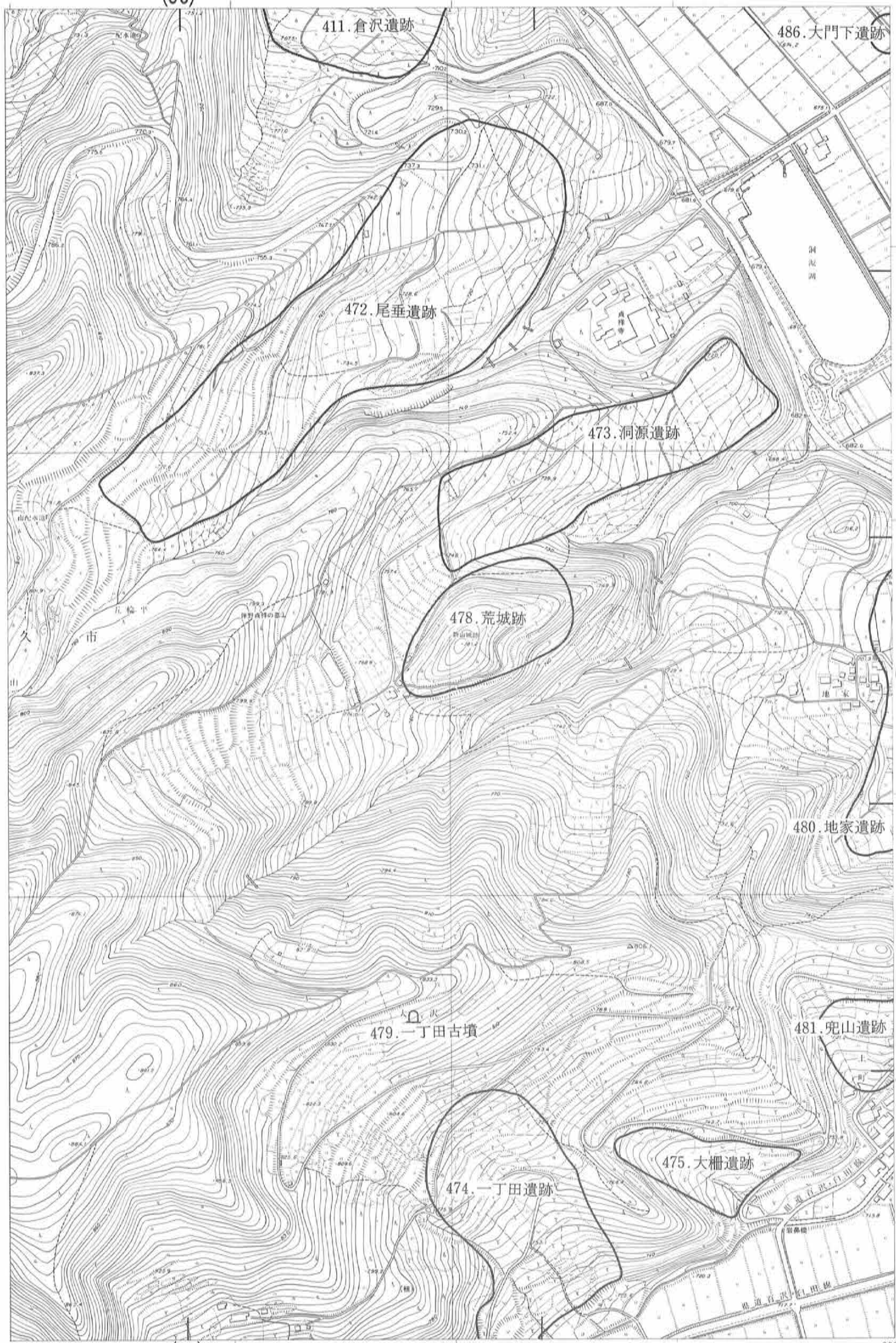
(44)



(38)

(45)

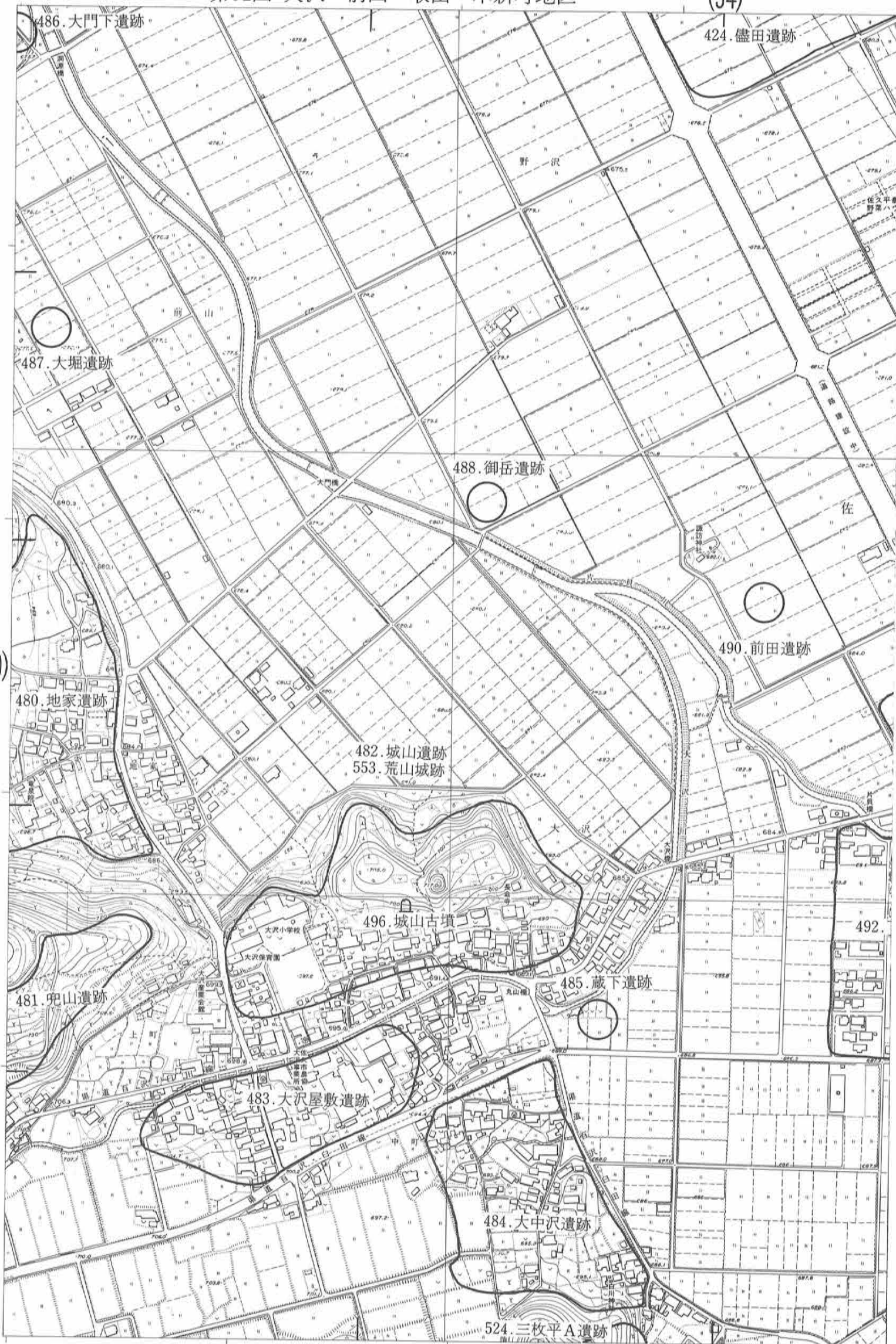
(33)



(40)

(45)

(39)



(46)

(34)



(41)

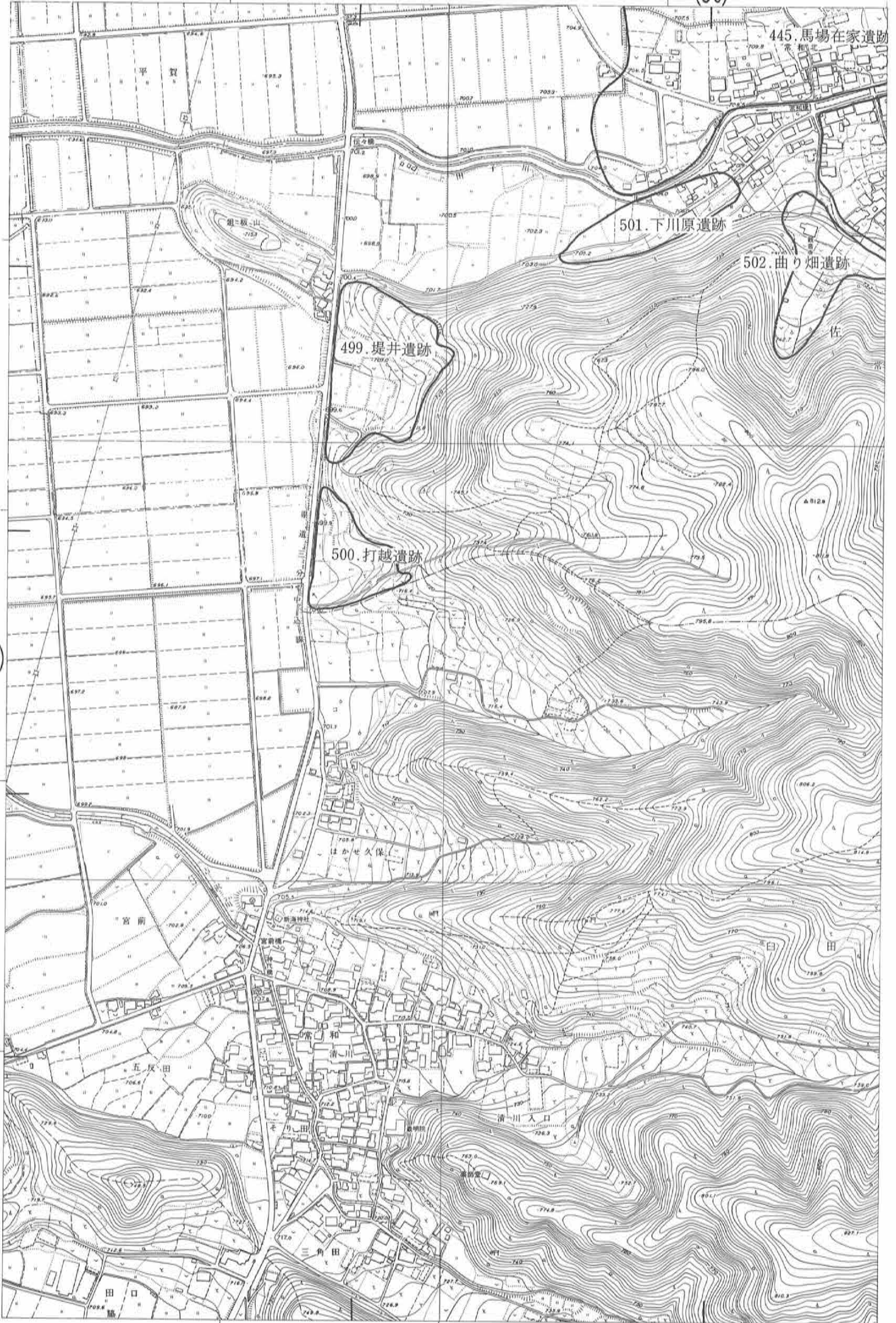
(46)

(35)

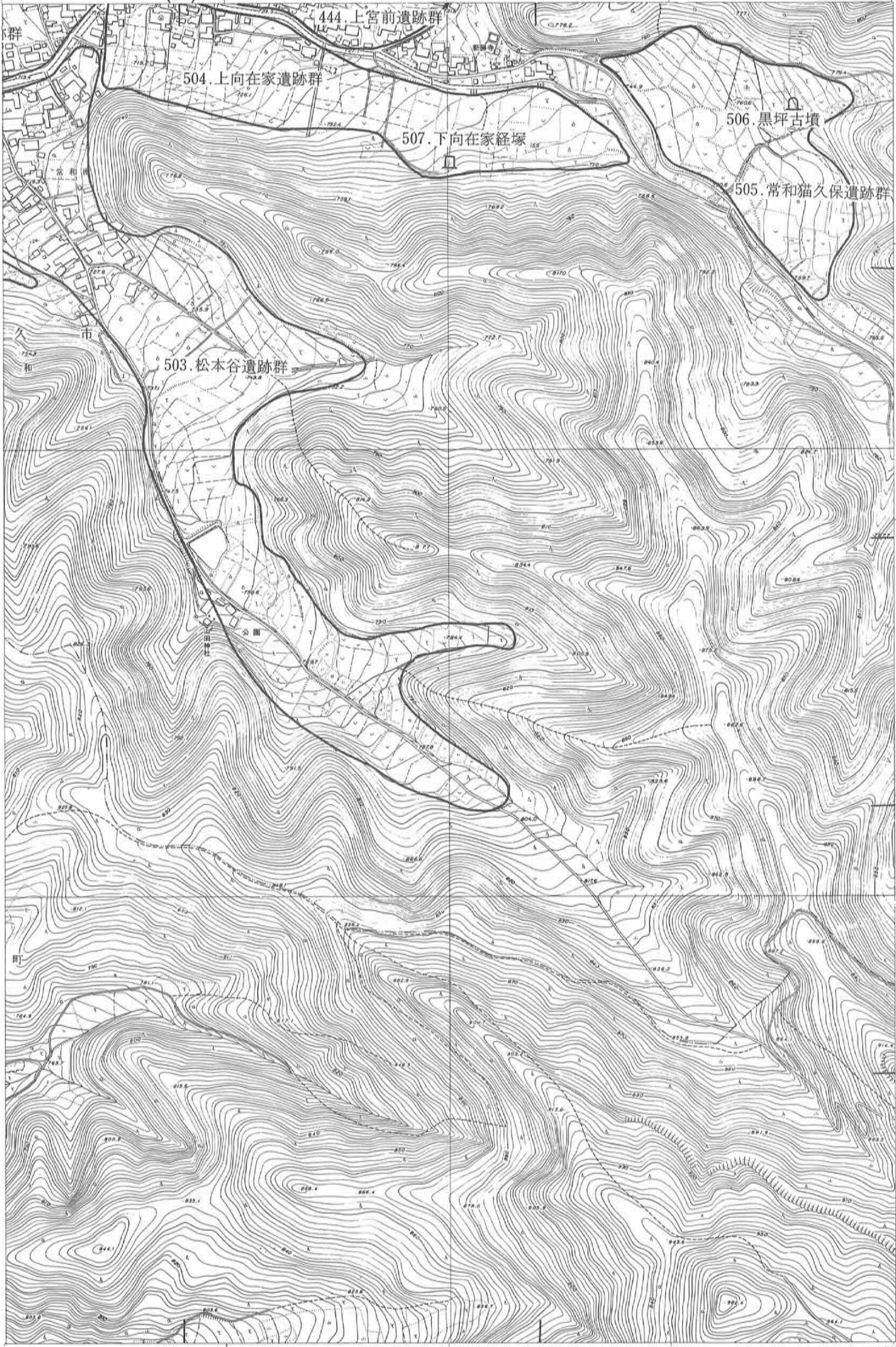


(42)

(41)

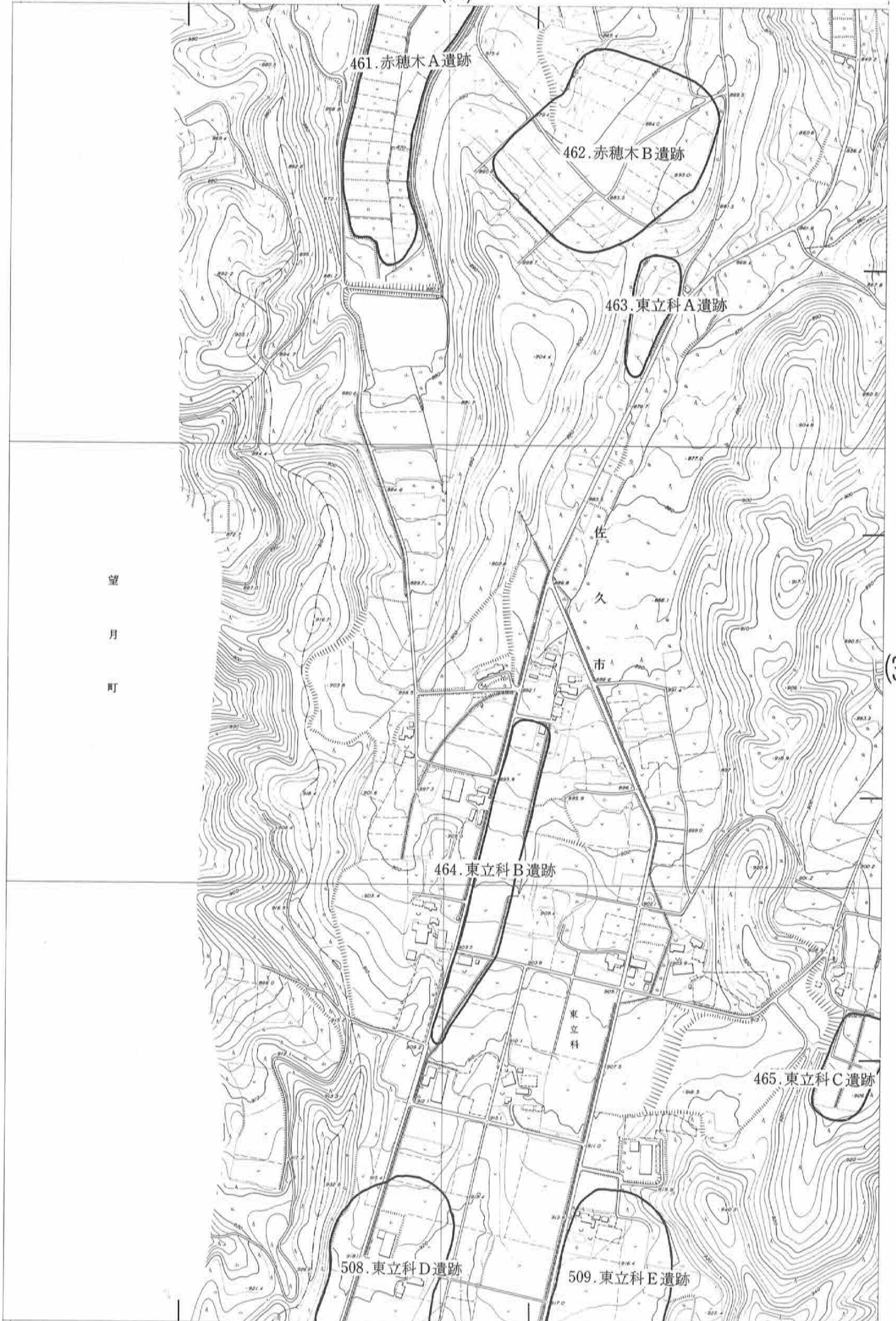


(36)



(43)

第54図 東立科地区 (31)

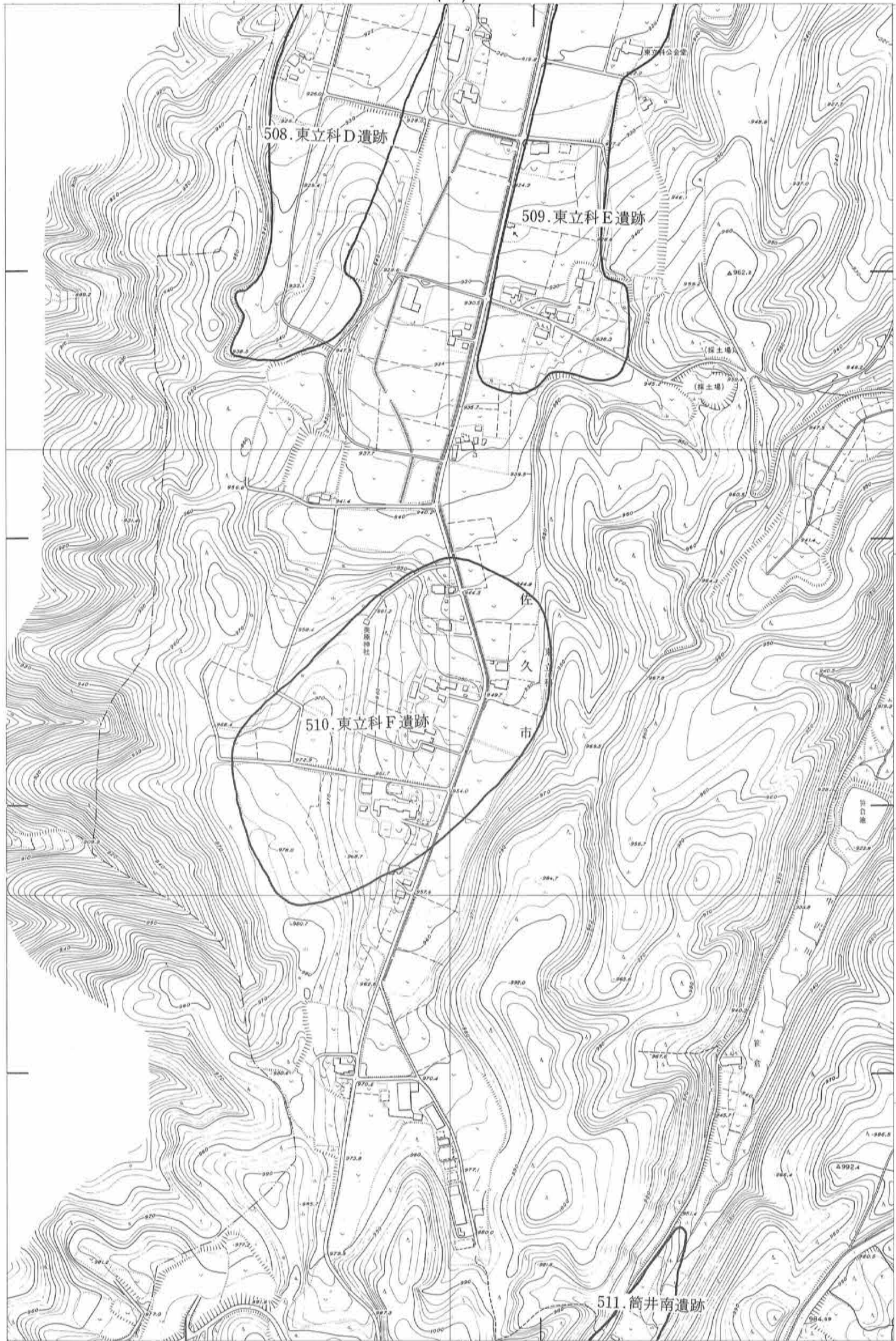


望月町

(38)

(48)

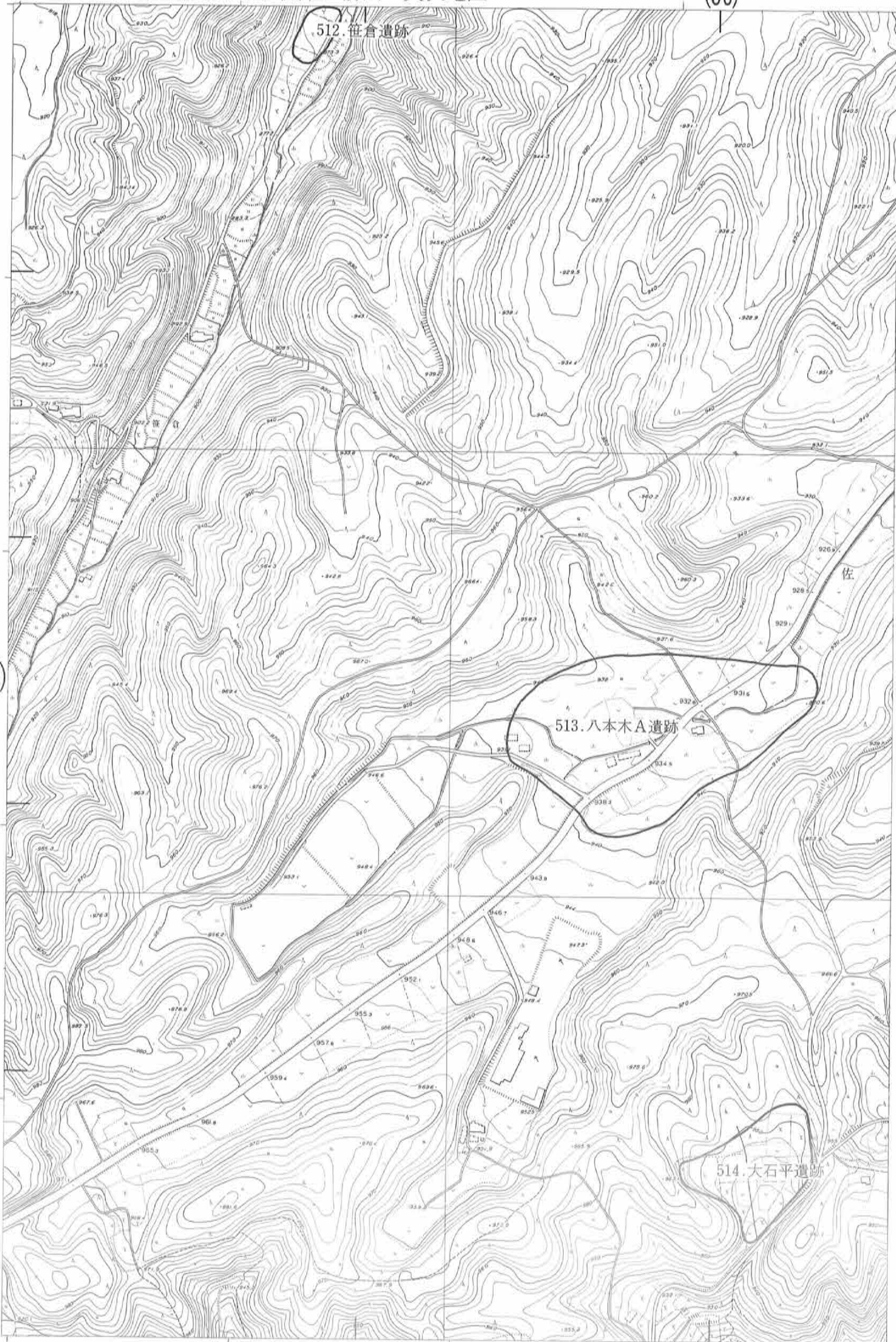
第55図 東立科地区 (47)



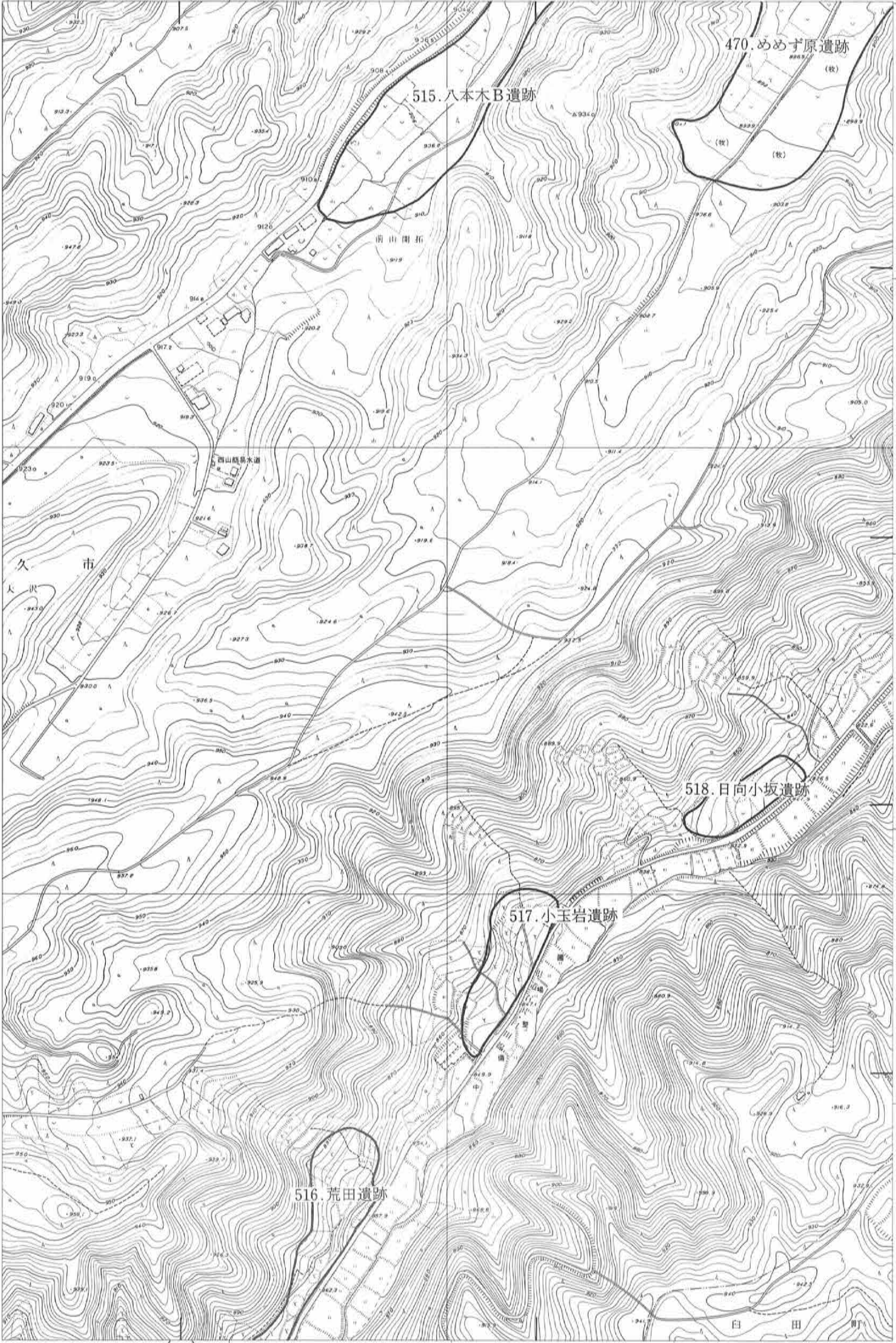
(44)

(49)

(48)



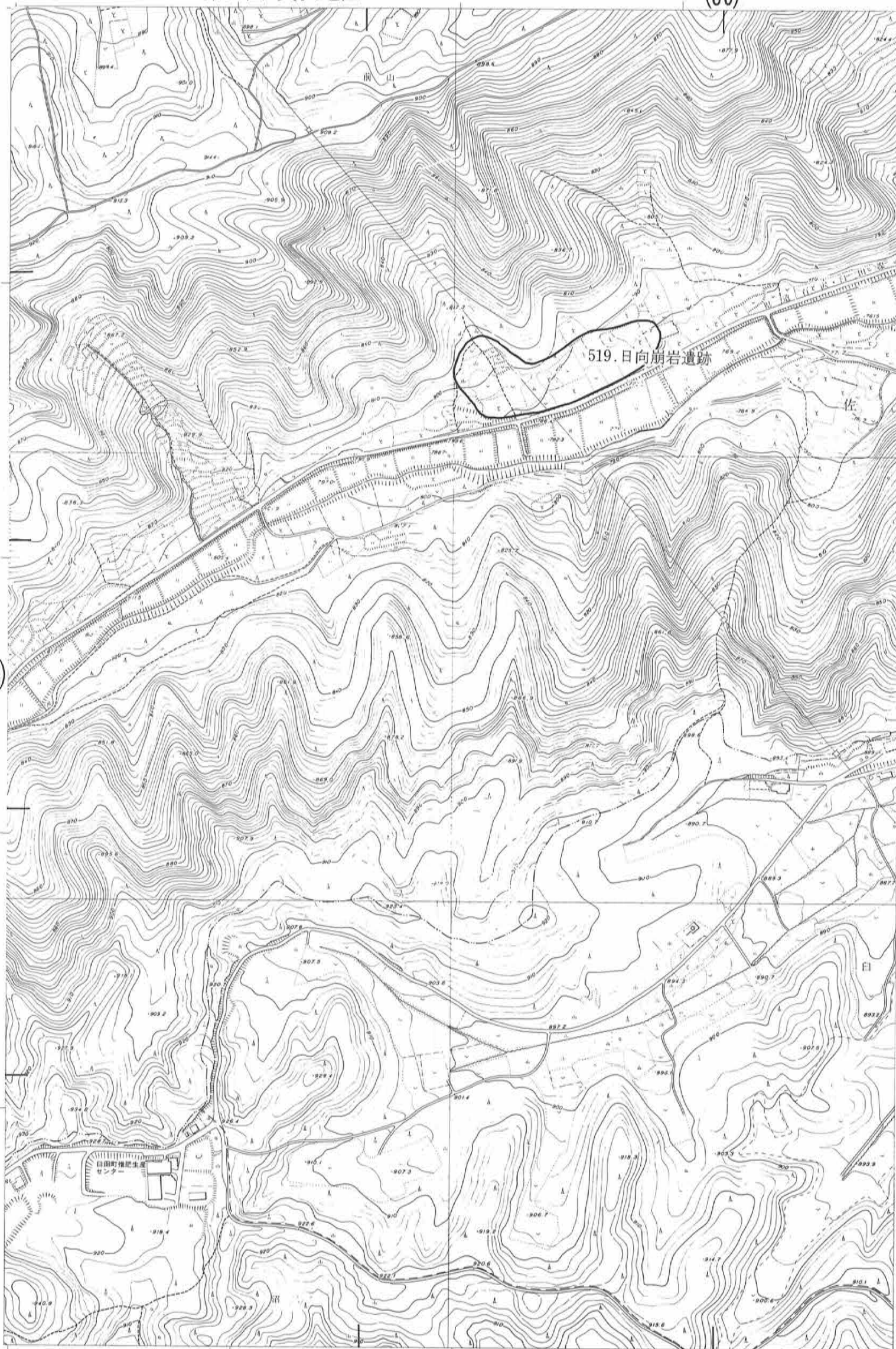
(38)



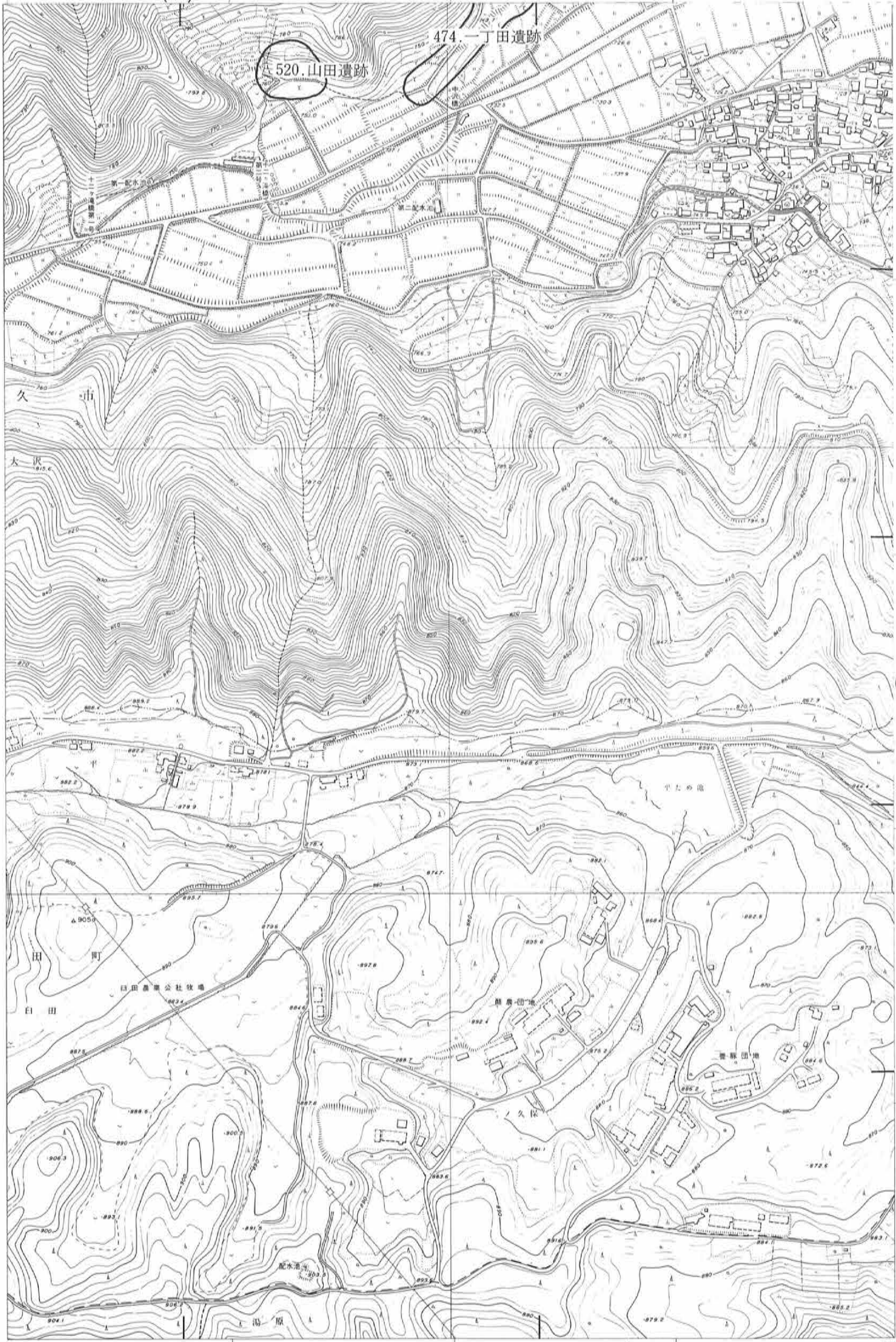
(45)

(50)

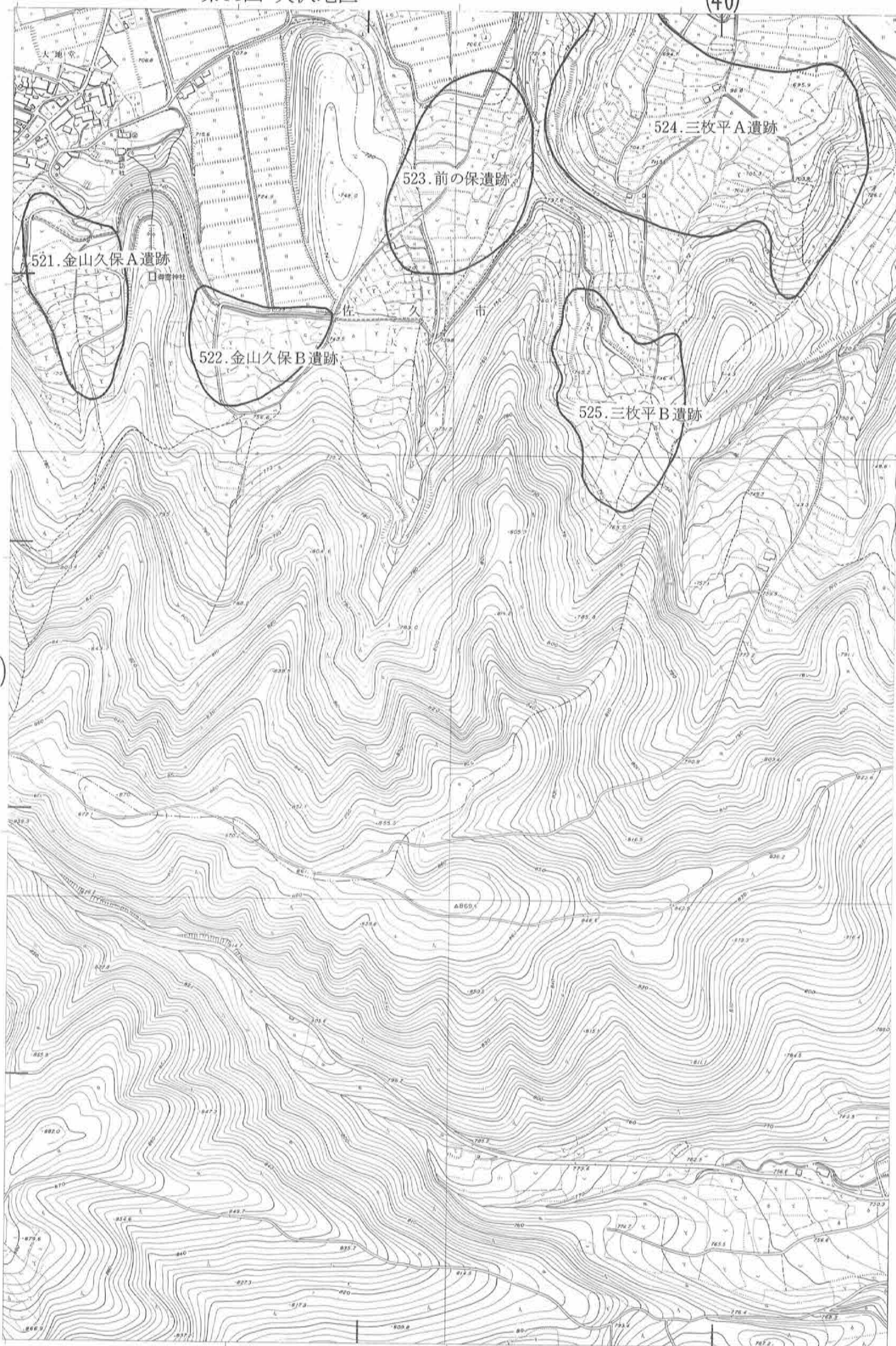
(44)



(39)



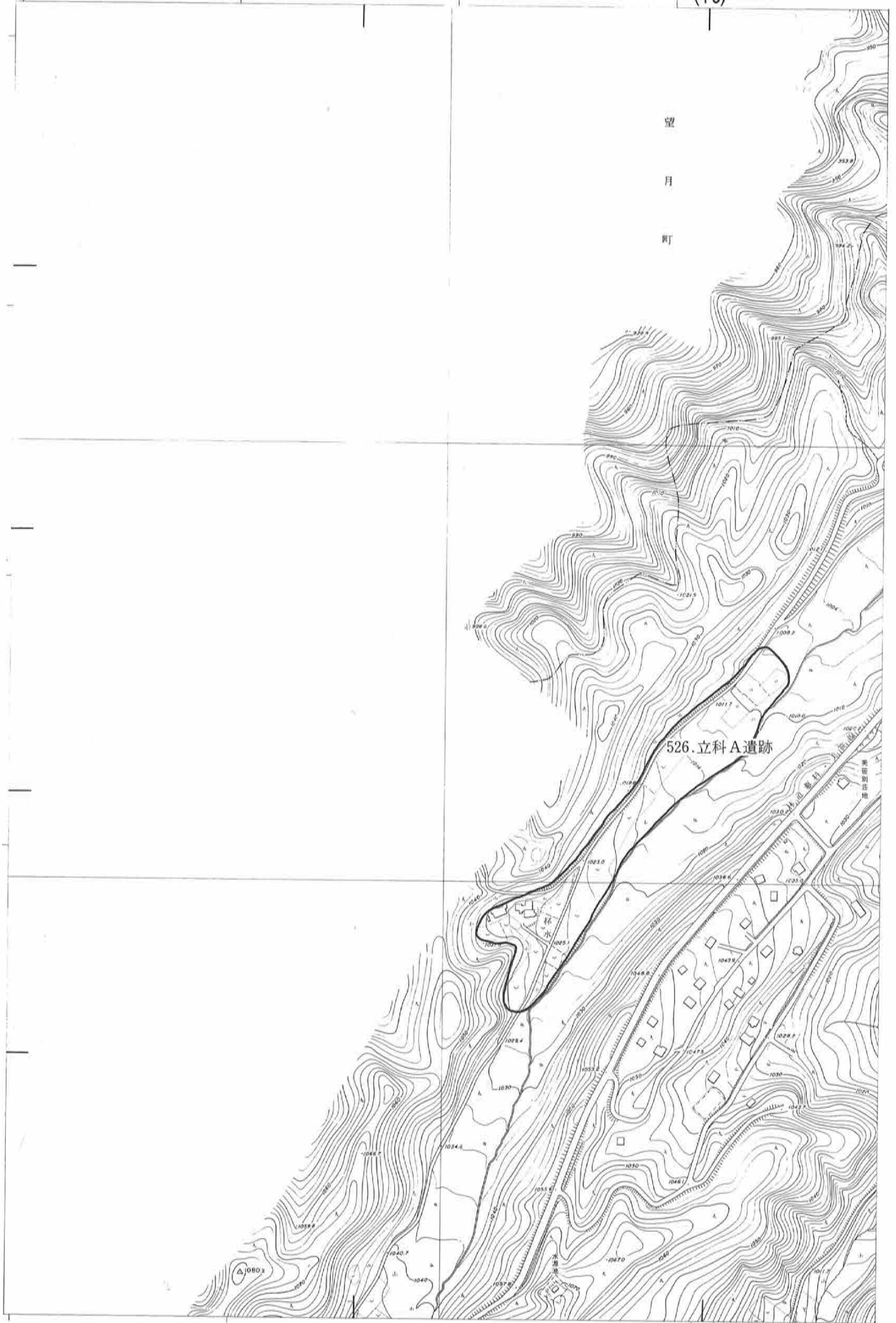
(46)



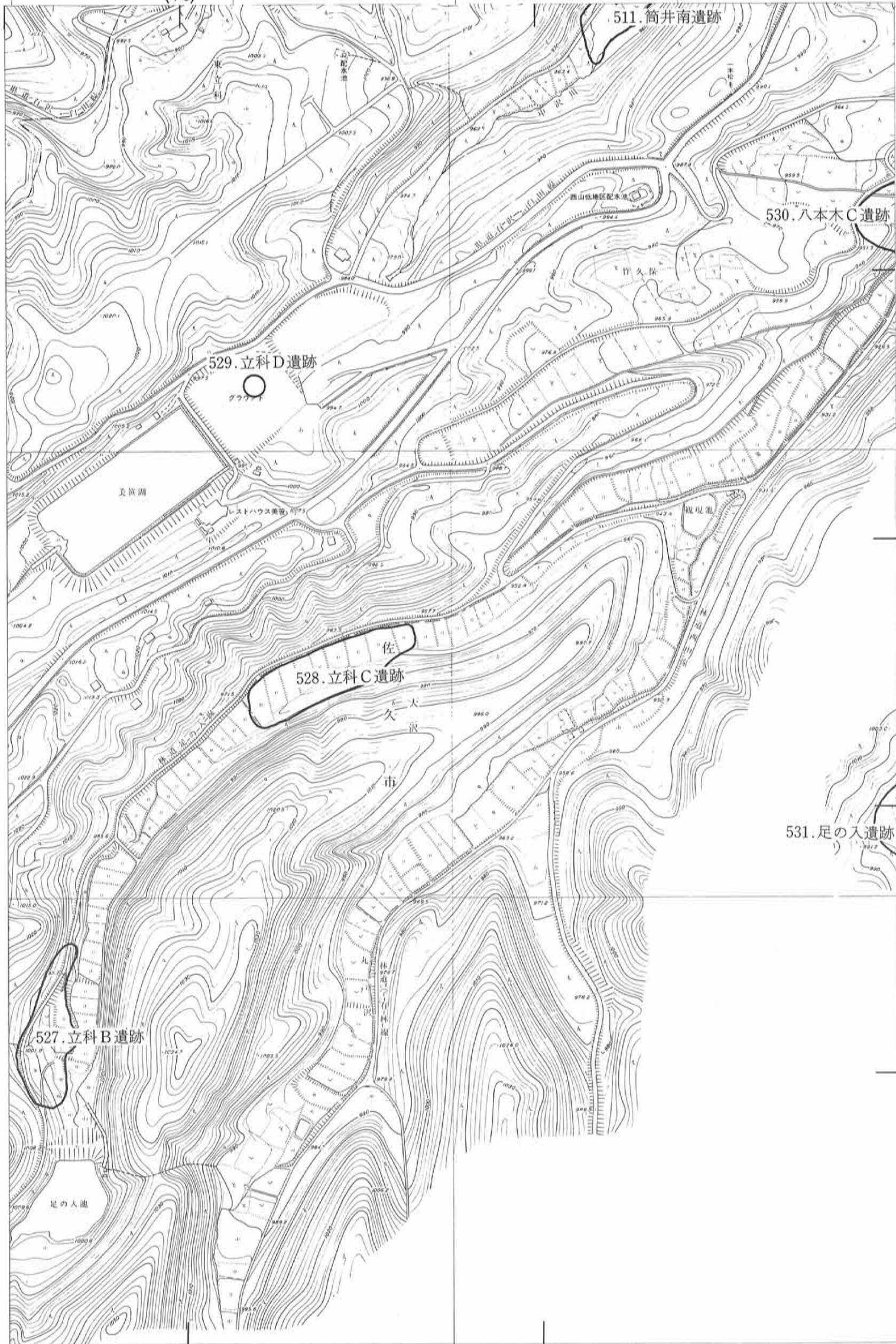
(40)



0 300m

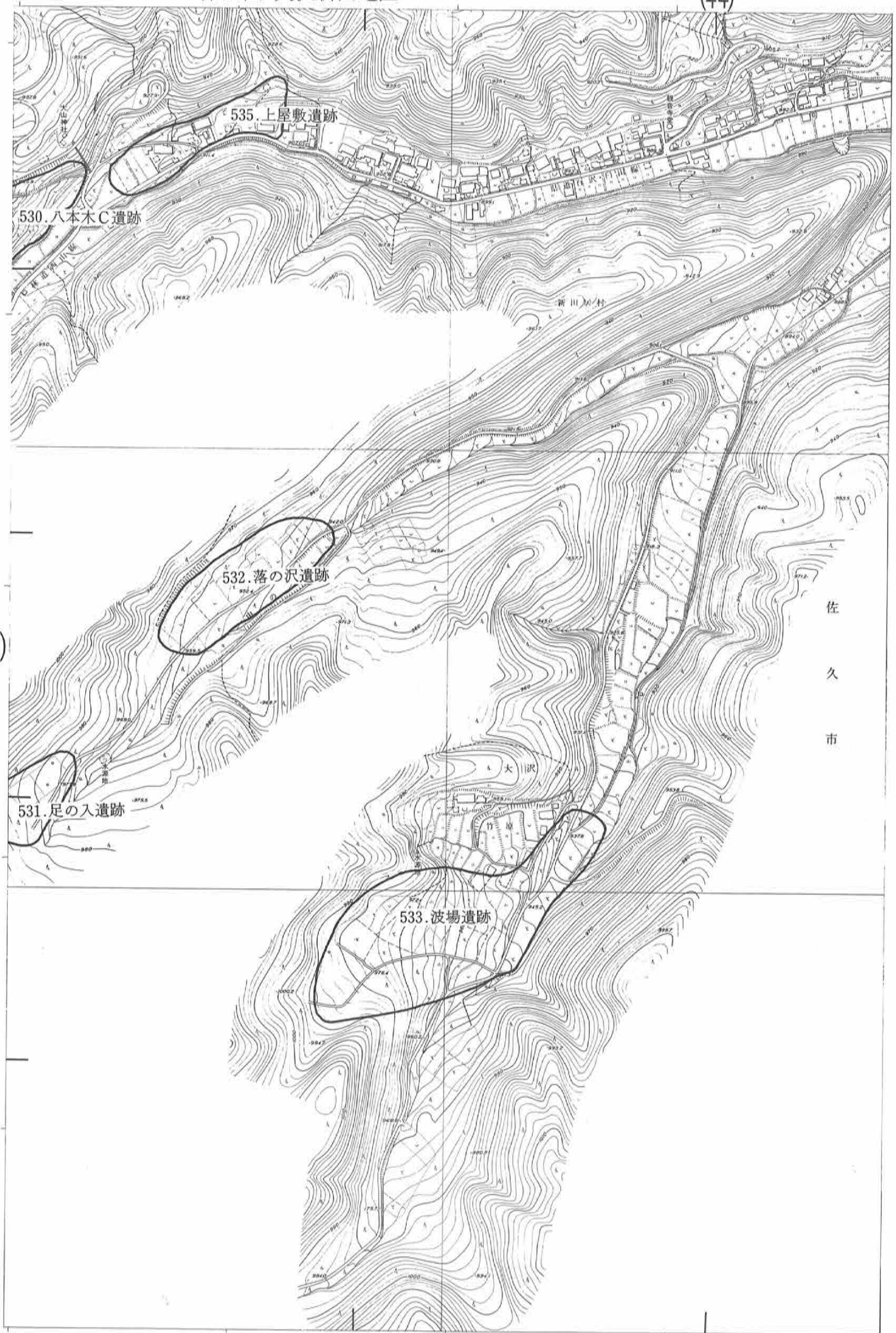


(48)



(50)

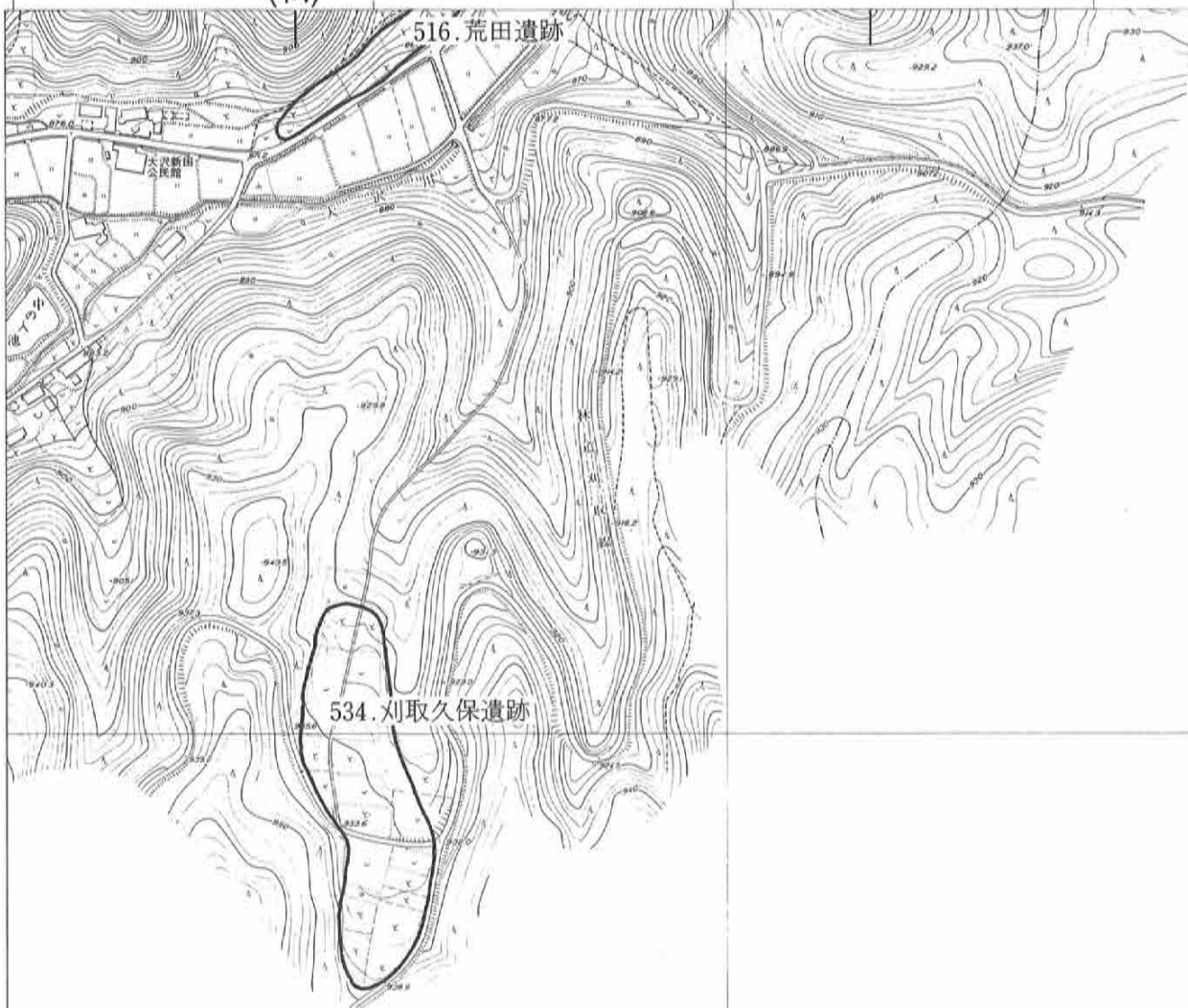
(77)



(49)

佐久市

(44)



白
田
町

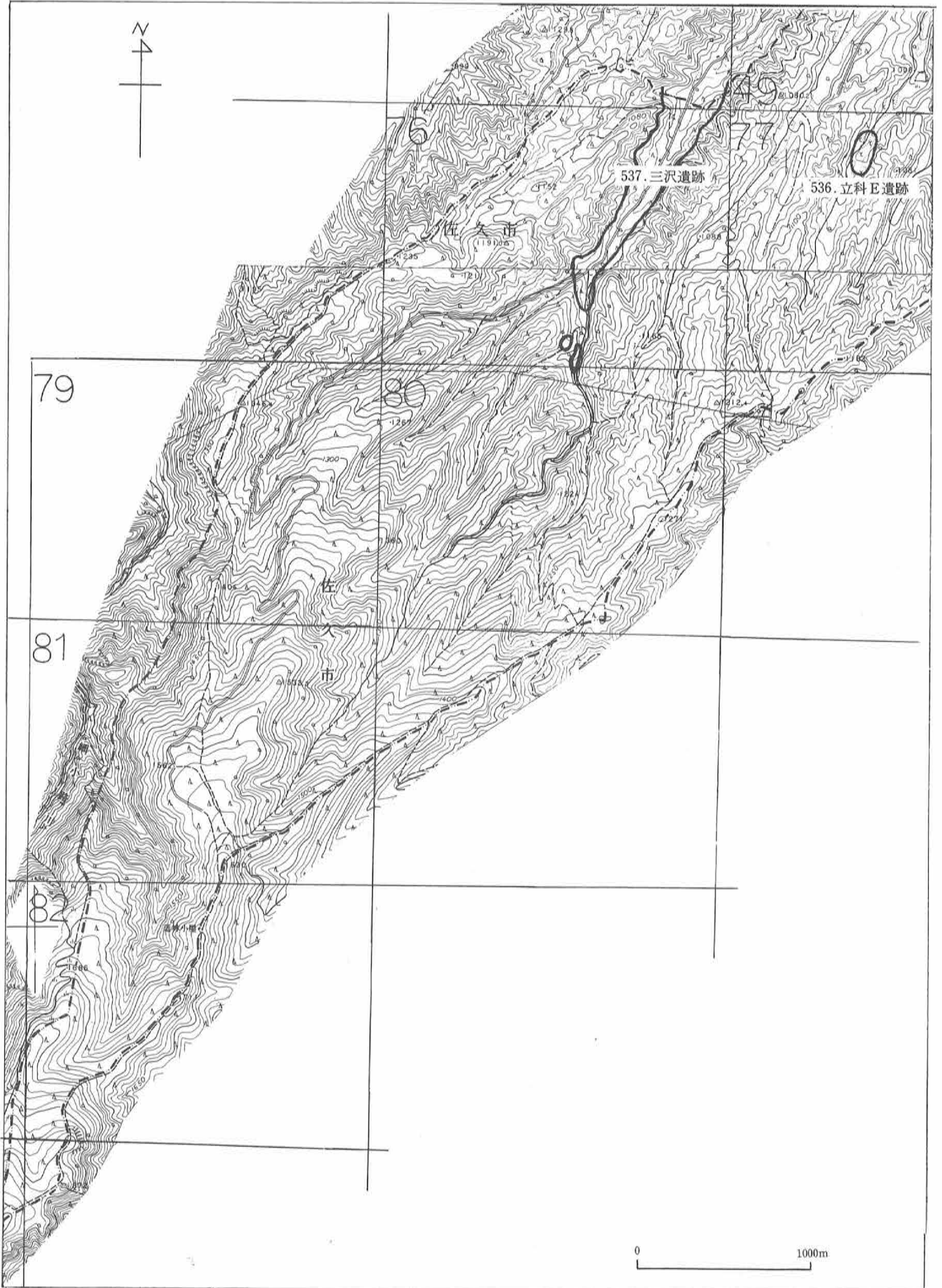
(78)



76

77

第61図 立科地区



佐久市遺跡一覧表 (1984. 3. 31現在)

| 掲載地図 | No. | 種別 | 遺跡名 | 所在地 | 公図名 | 地目 | 時代 | 備考 |
|------------------|-----|-----|--------------|--|---|---------|-------|---|
| 1・2 | 1 | 散布地 | 下前田原遺跡群 | 小田井字後原・長野原・下根岸・後窪 | A52IV. 53 I IIIIV. 54 I III B12II-IV. 13 I-IV. 22. 23 I II | 畑 | 縄・奈・平 | 昭和58年度試掘調査 |
| 2 | 1-1 | その他 | 後原 | 小田井字後原 | B22 I・II | 山林 | 縄 | 昭和57年度発掘調査 文献63 |
| 2 | 2 | 集落址 | 前田遺跡群 | 小田井字前田・前田原・西屋敷・下十二 | B22IV. 23IIIIV. 24 III IV. 32 I-IV. 33 I-IV. 34 I | 水田宅地 | 弥~平 | |
| 2 | 3 | 〃 | 鋳師屋遺跡群 | 小田井字鋳師屋 | B42 II IV. 43 I-IV. 52 I. 33 IIIIV. 44 I III | 水田 | 〃 | |
| 2 4 | 4 | 〃 | 曾根城 | 小田井字曾根城 | B53IV. E13 I-IV. B54IIIV | 畑 | 縄~平 | |
| 2 | 5-1 | 古墳 | 下前田原古墳群後原1号墳 | 小田井字後原462-1 | B22II | 山林 | 古 | 昭和47年度発掘調査 文献14・15 県No238 |
| 2 | 5-2 | | 後原2号墳 | 〃 | B22II | 〃 | 〃 | 〃 |
| 3 | 6 | 集落址 | 近津遺跡群 | 長土呂字本宮・北近津・宮浦・下宮原・上宮原他 | D34 III IV. 43 II-IV. 44 I-III. 52 II IV. 53 I-IV | 山林宅地畑 | 弥~平 | 県No84 |
| 3 | 6-1 | 〃 | 北近津 | 長土呂字北近津 | D53 I-IV | 宅地 | 弥・古 | 昭和46年度発掘調査 文献10 |
| 3 4 8 | 7 | 〃 | 周防畑遺跡群 | 長土呂字周防畑・上北原・北上宮久保・菱林・入高山・南上北原・南下北原・一本松・波右衛門・東近津・南近津・若宮・宮の前・上堰端・道常・一ツ長田・大豆田・下仲田・上仲田 | D35 II-IV. 44 I-IV. 45 I III. 53 II-IV. 54 I-IV E31 III K12 II-IV. 13 I-IV. 14 I. 21 IV. 22 I-IV. 23 I-III. 31 II. 32 I II | 工場宅地畑水田 | 縄~平 | 県No82 8 K13 I 地点、土師、須恵器、分布多い。 |
| 3 8 | 7-1 | 〃 | 周防畑 A | 長土呂字南下北原 | D54 III K14 I | 畑 | 奈~平 | 昭和54年度発掘調査 文献39 |
| 8 | 7-2 | 〃 | 周防畑 B | 長土呂字大豆田・下仲田・上仲田 | K31 II. 32 I II. 22IV | 水田 | 弥~平 | 昭和55年度発掘調査 文献47 |
| 8 | 7-3 | 〃 | 若宮 | 長土呂字若宮 | K12IV | 畑 | 古~平 | 昭和58年度発掘調査 文献60 |
| 3 4 8 | 8 | 包蔵地 | 芝宮遺跡群 | 長土呂字北上中原・北中中原・北下中原・上芝宮・南上中原・下芝宮・上高山・中高山・下高山、小田井字穴沢・下曾根 | D35IV. 45 I-IV. 54IV. 55 I-IV E22IV. 23 I-III. 31 III IV. 32 I-IV. 41 I-IV. 42 I-III. 51 I II K14 III IV. 15 I | 畑宅地 | 縄~平 | 県No81 4 E23 I II 分布多い。 |
| 3 | 8-1 | 散布地 | 芝宮第1次 | 長土呂字北下中原 | D45 III IV. 55 II | 畑 | 縄~平 | 昭和54年度発掘調査 文献38 |
| 3 4 | 8-2 | 〃 | 芝宮第2次 | 長土呂字北中中原 | D45 II IV E41 I | 荒地山林 | 〃 | 昭和55年度発掘調査 文献42 |
| 3 4 | 8-3 | 〃 | 芝宮第3次 | 〃 | D45 II IV E41 I III | 畑荒地 | 〃 | 昭和57年度発掘調査 文献42 |
| 3 4 8 9 | 9 | 包蔵地 | 長土呂遺跡群 | 長土呂字長土呂隠し・聖石・上餌袋・下餌袋・上聖原・中聖原・下聖原・上聖端・上大林・下大林・下聖端・上日影・南聖原・下日影・三百地・東浦・城・北小路・下小路 | D55IV E33 III IV. 42 II-IV. 43 I III. 51 I-IV. 52 I-III K15 I-IV. 23 II-IV. 24 I-IV. 25 I-IV. 33 I II IV. 34 I-IV. 35 I. 14IV L11 I-IV | 畑宅地 | 弥~中 | 県No80 |
| 4 9 | 10 | 〃 | 栗毛坂遺跡群 | 小田井字笹沢・前藤部、岩村田字東赤座・赤座頭・鶴縄澤端・上曾根・西曾根・大馬久保・久保田頭・柳田・西芝間・東曾根・中曾根・東芝間 | E33 II IV. 34 I III. 42IV. 43 II-IV. 44 I III. 52 II IV. 53 I-IV. 54 I III L12 II. 13 I-IV. 14 I-IV. 23 II-IV. 24 I-IV. 33 I II IV. 34 I-IV | 畑果樹園山林 | 弥~平 | 県No75 9 L33 I II, 34 I III 地点、土師、須恵器の分布多い。 |
| 4 9 | 11 | 散布地 | 跡坂遺跡群 | 小田井字皎月・鶴縄澤・下金井、横根字跡坂・島原・北海老・西海老・東海老・南海老・七道 | E24 I-IV. 34 I-IV. 35 III. 44 I II IV. 45 I-IV. 54 I-IV. 55 I-IV L14 I IV. 15 I | 畑 | 〃 | 水田のため表採資料は少ない。 |
| 2 4 5 | 12 | 包蔵地 | 中金井遺跡群 | 小田井字西浦・下の澤・籠畑・殿畑・荒田・上金井・南金井・藤塚・皎月・中金井・笹和田 | E14IV. 15 I-IV. 24 III IV. 25 I-IV. 34 II. 35 I III B45 III IV. 25 II IV. 35 II IV. 55 I-IV F11 I III. 21 I II | 畑宅地 | 〃 | |

| 掲載地区 | No. | 種別 | 遺跡名 | 所在地 | 公図名 | 地目 | 時代 | 備考 |
|------------------------|-------|-----|----------|--|---|---------|-----|----------------------|
| 4 | 13 | 古墳 | 皎月古墳 | 小田井字皎月836-1 | E24IV | 工場敷地 | 古 | 昭和45年度発掘調査 県No.78 |
| 4 | 14 | 〃 | 島原古墳 | 小田井字下金井705 | E34IV | 畑 | 〃 | 県No.77 |
| 4 | 15 | 〃 | からむし古墳 | 横根字東海老873 | E55III | 畑 | 〃 | 県No.76 |
| 4 | 16 | 一里塚 | 鶴縄澤端一里塚 | 岩村田字鶴縄澤端 | E44III, 54 I | 山林 | 近世 | |
| 5 | 17 | 包蔵地 | 延寿城遺跡群 | 横根字延寿城・石 | F41 I III, 51 I -IV | 宅地 畑 | 平 | |
| 5 | 18 | 散布地 | 上の原遺跡群 | 横根字上の原・八本木・塚原・ 入大久保 | F31IV, 32IIIIV, 41 II IV, 42 I -IV, 51IV, 52 I | 畑 | 縄～平 | |
| 5 | 19 | 〃 | 芋の原遺跡群 | 横根字芋の原・赤岩・伊勢石 | F21IV, 22III, 31 I -IV, 41 I -IV | 畑 | 〃 | |
| 5 | 20 | 〃 | 上長坂遺跡群 | 横根字上長坂・下長坂 | F22III IV, 31 II -IV, 32 I -III, 41 II | 畑 | 〃 | |
| 5 | 21 | 包蔵地 | 唄坂 | 小田井字唄坂 | F11IV, 12II | 畑 | 〃 | |
| 5 | 22-1 | 古墳群 | 横根古墳群1号墳 | 横根字赤岩1113 | F31III | 畑 | 古 | 県No.71 伊勢石古墳 |
| 5 | 22-2 | 〃 | 〃 2号墳 | 横根字石1165-1 | F41 I | 畑 | 〃 | 県No.70 十二の平古墳消滅 |
| 5 | 22-3 | 〃 | 〃 3号墳 | 横根字上の原196-4 | F41 II | 〃 | 〃 | 県No.66 上の原古墳 |
| 5 | 22-4 | 〃 | 〃 4号墳 | 〃 181-1 | F41 II | 〃 | 〃 | 〃 |
| 5 | 22-5 | 〃 | 〃 5号墳 | 〃 191 | F41 II | 〃 | 〃 | 県No.67 塚原古墳群 |
| 5 | 22-6 | 〃 | 〃 6号墳 | 横根字塚原123-1 | F42 I | 〃 | 〃 | 〃 |
| 5 | 22-7 | 〃 | 〃 7号墳 | 〃 123-2 | F42 I | 〃 | 〃 | 〃 |
| 5 | 22-8 | 〃 | 〃 8号墳 | 〃 123-4 | F32III, 42 I | 〃 | 〃 | 〃 |
| 5 | 22-9 | 〃 | 〃 9号墳 | 〃 129-7 | F32III | 〃 | 〃 | 〃 |
| 5 | 22-10 | 〃 | 〃 10号墳 | 〃 129-5 | F32III, 42 I | 〃 | 〃 | 〃 |
| 5 | 22-11 | 〃 | 〃 11号墳 | 〃 129-7 | F32III | 〃 | 〃 | 〃 |
| 5 | 22-12 | 〃 | 〃 12号墳 | 〃 129-7 | F32III | 〃 | 〃 | 〃 |
| 5 | 22-13 | 〃 | 〃 13号墳 | 〃 111-1, 108-1 | F32III | 〃 | 〃 | 〃 |
| 5 | 22-14 | 〃 | 〃 14号墳 | 〃 702-3 | F32III | 〃 | 〃 | 〃 |
| 5 | 22-15 | 〃 | 〃 15号墳 | 〃 99-1 | F32III | 〃 | 〃 | 〃 |
| 5 | 22-16 | 〃 | 〃 16号墳 | 横根字上長坂1317 | F32 I | 〃 | 〃 | 県No.69 上長坂古墳群 |
| 5 | 22-17 | 〃 | 〃 17号墳 | 〃 1311 | F22III | 〃 | 〃 | 〃 |
| 5 | 22-18 | 〃 | 〃 18号墳 | 横根字上小輪子78 | F32II | 〃 | 〃 | 県No.68 輪子古墳群 |
| 5 | 22-19 | 〃 | 〃 19号墳 | 〃 75 | F32II | 〃 | 〃 | 〃 |
| 5 | 22-20 | 〃 | 〃 20号墳 | 〃 69 | F32II | 〃 | 〃 | 〃 |
| 5 | 22-21 | 〃 | 〃 21号墳 | 〃 61 | F32II | 〃 | 〃 | 〃 |
| 5 | 22-22 | 〃 | 〃 22号墳 | 〃 44 | F32II | 〃 | 〃 | 〃 |
| 5 | 22-23 | 〃 | 〃 23号墳 | 〃 46-1 | F22IV | 山林 | 〃 | 〃 |
| 5 | 22-24 | 〃 | 〃 24号墳 | 〃 | F22IV | 〃 | 〃 | 〃 |
| 5 | 22-25 | 〃 | 〃 25号墳 | 〃 | F23III | 〃 | 〃 | 〃 |
| 5 | 22-26 | 〃 | 〃 26号墳 | 〃 43 | F23III | 〃 | 〃 | 〃 |
| 5 | 22-27 | 〃 | 〃 27号墳 | 〃 39-1 | F33 I | 〃 | 〃 | 〃 |
| 5 | 22-28 | 〃 | 〃 28号墳 | 〃 | F33 I | 〃 | 〃 | 〃 |
| 5 | 23-1 | 〃 | 矢口古墳群1号墳 | 横根字矢口1838 | F52IV | 山林 | 〃 | 県No.65 |
| 5 | 23-2 | 〃 | 〃 2号墳 | 〃 1836-5 | 〃 | 〃 | 〃 | 〃 |
| 5 | 23-3 | 〃 | 〃 3号墳 | 〃 1816-1 | 〃 | 畑 | 〃 | 〃 |
| 5 | 24-1 | 〃 | 平古墳群1号墳 | 横根字平1860-1 | F53 I | 山林 | 〃 | 県No.64 |
| 5 | 24-2 | 〃 | 〃 2号墳 | 〃 | 〃 | 〃 | 〃 | 〃 |
| 6 | 25 | 散布地 | 塩名田幅 | 常田字塩名田幅 | H34IIIIV, 35 I III IV, 45 I -IV | 畑 水田 | 弥～平 | 圃場整備により一部破壊される。 |
| 7 | 26 | 包蔵地 | 藤塚 | 塚原字藤塚, 常田字吾津多利 | J41IIIIV, 42III, 51 I -IV, 52 I III | 畑 | 〃 | |
| 7 ・ 13 | 27 | 〃 | 前田遺跡群 | 塚原字野岸・井戸上・前田・ 宮の前・長塚・小太郎塚・藤 の木・姫子石 | J52II -IV, 53 I IIIIV, 54IIIIV, T41IIIV, 12 I II, 13 I -IV, 14 I -III | 畑 宅地 | 〃 | |
| 7 ・ 8 ・ 14 | 28 | 散布地 | 常田居屋敷遺跡群 | 常田字家地頭, 塚原字長塚・ 砂畑・砂原・屋敷・大豆塚・ 駿河塚 | J43 I -IV, 44 I -III, 45 I -IV, 53II, 54 I -IV, 55 I -IV K41 I III, 51, I -IV U11 I II | 宅地 畑 | 〃 | |
| 7 ・ 8 | 29 | 集落址 | 西近津遺跡群 | 長土呂字西近津・下大豆塚・ 三貫畑・小金井・森下・下長 敏・東鷺林, 常田字鷺林・東 池下, 塚原字大豆塚 | J15IIIIV, 24IIIIV, 25 I -IV, 34II, 35 I -IV K11III IV, 12 I -IV, 21 I -IV, 22 I III, 31 I III, 41 I | 畑 | 縄～平 | 県No.83 西近津遺跡群 |
| 8 | 29-1 | 〃 | 西近津遺跡 | 長土呂字西近津 | K12 I | 畑 | 弥～古 | 昭和46年度発掘調査 文献 9 |
| 7 | 30 | 城郭 | 鷺林城址 | 常田字鷺林 | J15IIIIV, 25 I II | 畑 | 中世 | |
| 7 | 31-1 | 古墳群 | 藤塚古墳群1号墳 | 塚原字藤塚1543 | J52 I | 〃 | 古 | 県No.206 吾津多利塚古墳 |
| 7 | 31-2 | 〃 | 〃 2号墳 | 〃 1545-1 | J52 I | 〃 | 〃 | 〃 |

| 掲載地区 | No. | 種別 | 遺跡名 | 所在地 | 公図名 | 地目 | 時代 | 備考 |
|-------------------------|------|-----|-------------|---|--|---------------|-----|-----------------------------------|
| 7 | 31-3 | 古墳群 | 藤塚古墳群 3号墳 | 塚原字藤塚597-1 | J 52 I | 荒地 | 古 | 県No.206 吾津多利塚古墳 |
| 7 | 31-4 | " | " 4号墳 | " 602-1 | J 51II | 果樹園 | " | 県No.207 |
| 7 | 31-5 | " | " 5号墳 | " 1567-2 | J 51II | 畑 | " | " |
| 7 | 31-6 | " | " 6号墳 | " | J 41III | 水田 | " | " |
| 7 | 32-1 | " | 姫子石古墳群 1号墳 | 塚原字姫子石1051 | J 52IV | 畑 | " | |
| 7 | 32-2 | " | " 2号墳 | " 1494 | " | " | " | |
| 7 | 33-1 | 古墳群 | 家地頭古墳群 1号墳 | 常田字家地頭33 -キ | J 44III | " | " | 県No.205 昭和50年度発掘調査 文献28 消滅 |
| 7 | 33-2 | " | " 2号墳 | " 1021-2 | J 54 I | 果樹 | " | |
| 7 | 33-3 | " | " 3号墳 | " 288-1 | J 44IV | " | " | 県No.203 東池下古墳 |
| 7 | 33-4 | " | " 4号墳 | " 404-1 | J 34 I | " | " | |
| 7 | 33-5 | " | " 5号墳 | " | J 34 I | 山林 | " | |
| 7 | 34-1 | " | 大豆塚古墳群 1号墳 | 塚原字大豆塚148-2 | J 45 I III | 畑 | " | 県No.202 |
| 7 | 34-2 | " | " 2号墳 | " 154 | " | " | " | " |
| 8 | 34-3 | " | " 3号墳 | " 108 | K 41 I | " | " | |
| 7 | 35-1 | " | 下大豆塚古墳群 1号墳 | 長土呂字下大豆塚1946 | J 35IV | 畑 | " | 県No.201 昭和56年度発掘調査。圃場整備により消滅。文献53 |
| 7 | 35-2 | " | " 2号墳 | " 1932 | " | " | " | " |
| 7 | 36-1 | " | 東池下古墳群 1号墳 | 常田字東池下130-2 | J 35 I III | 荒地 | " | 昭和49年度発掘調査。 |
| 7 | 36-2 | " | " 2号墳 | " 98-1 | J 35III | 畑 | " | |
| 7 | 36-3 | " | " 3号墳 | " 134-1 | J 35III | " | " | |
| 7 | 36-4 | " | " 4号墳 | " 135-1 | J 35III | 住宅 | " | 住宅建築のため消滅。 |
| 7 | 37-1 | " | 鷺林古墳群 1号墳 | 長土呂字鷺林 003-4 | J 25III | 山林 | " | 県No.200 |
| 7 | 37-2 | " | " 2号墳 | " 1003-3 | J 25III | " | " | |
| 7 | 37-3 | " | " 3号墳 | " 1003-3 | J 25III | " | " | |
| 7 | 37-4 | " | " 4号墳 | " 1003-4 | J 25III | " | " | |
| 7 | 37-5 | " | " 5号墳 | " 999-3 | J 25III | 畑 | " | |
| 8 | 38 | 散布地 | 下 蟹 澤 | 長土呂字下蟹澤・中蟹澤 | K 25II -IV, 35 I II | 水田 | 弥~平 | |
| 8 ・ 14 | 39 | 集落址 | 円正防遺跡群 | 岩村田字円正防・田中・葛石・清水田 | K 54IIIV, 55 I III IV U 14II, 15 I II | 畑 宅地 | 縄~平 | |
| 8 | 39-1 | " | 清水田 | 岩村田字清水田 | K 54IIIV | 水田 | 弥~古 | 昭和53年度発掘調査。文献33 |
| 8 | 40 | 城郭 | 長土呂館跡 | 長土呂字城 | K 23IV, 24III, 33 II, 34 I | 宅地 | 中世 | |
| 4 ・ 8 ・ 9 | 41 | 包蔵地 | 枇杷坂遺跡群 | 岩村田字枇杷坂・久保田頭・蟹澤端・下穴虫・下久保田向・上久保田向, 長土呂字舟久保 | E 52IIIIV, 11IIIV, 12 I III, 21 I -IV, 22 I K 25IIIV, 34IV, 35 I -IV, 44II IV, 45 I -IV, 54II, 55 I -IV L 11II -IV, 12 I -IV, 21 I -IV, 32 I III, 31 I III, 41 I | 畑 水田 宅地 | 弥~平 | 県No.79 |
| 8 9 | 41-1 | 包蔵地 | 琵琶坂 | 岩村田字枇杷坂 | L 41 I | 畑 | 奈・平 | 昭和55年度立合調査。文献48 |
| 9 | 42 | 散布地 | 中久保田 | 岩村田字中久保田・下久保田・枇杷坂 | L 12II -IV, 21IV, 22 I III, 31 I -IV, 41 I | 水田 | 弥~平 | |
| 9 | 43 | 包蔵地 | 西赤座 | 岩村田字西赤座他 | L 13III, 22IIIV, 23 I III, 32II, 33 I | 畑 水田 | " | |
| 9 | 44 | 散布地 | 上岩子 | 岩村田字上岩子他 | L 23III, 32II, 33 I -IV | 水田 | 平 | |
| 9 | 45 | " | 新城 | 岩村田字新城 | L 11IIIIV, 21 I | 水田 | 弥~平 | |
| 9 | 46 | 包蔵地 | 腰巻 | 下平尾字腰巻・高内 | L 35II -IV, 45 I III | 畑 | " | |
| 9 ・ 10 ・ 15 | 47 | " | 西大久保遺跡群 | 上平尾字西大久保, 下平尾字六間・上、中、下大久保他 | L 35IV, 45 I -IV, 54II, 51 I -IV M 31 I III, 41 I III, 51 I III V 15IIIV | 畑 | 縄~平 | 県No.48。分布多い。 |
| 9 15 | 48 | 包蔵地 | 棧敷 | 安原字棧敷 | L 54 I -IV V 14II・IV | 畑 | 平 | 県No.46 |
| 9 15 | 49 | " | 上小平 | 岩村田字上小平 | L 54 I・III V 13II, 14 I IV | 畑 | 平 | 県No.47 |
| 9 15 | 50 | 集落址 | 下小平 | 岩村田字下小平 | L 53IIIV V 13II | 畑 | 弥~平 | 昭和55年度福寿園用地発掘調査。文献43 |
| 9 | 51 | 城郭 | 大井城跡 | 岩村田字古城他 | | 畑 | 弥~中 | 県No.289 |
| 9 | 51-1 | " | 王城 | 岩村田字古城 | L 52IIIV | 畑 | " | 昭和54年度公園化に伴い一部調査 文献41 |
| 9 | 51-2 | " | 石並城 | 岩村田字石並他 | L 42IIIV, 43 I III, 52II | 畑 | " | |
| 9 15 | 51-3 | " | 黒岩城 | 岩村田字古城 | L 52IV V 12III | 畑 | " | 昭和55年度県道拡幅分発掘調査 文献45 |

| 掲載地区 | No. | 種別 | 遺跡名 | 所在地 | 公図名 | 地目 | 時代 | 備考 |
|----------|------|-----|----------|---|--|----------|------|---------------------------------|
| 8・9・10 | 52 | 集落址 | 岩村田遺跡群 | 岩村田字六供後・六供・行人塚・梨の木・新町・中宿・木戸在家・外西浦・菅田・荒町・古城・城下・北羽毛平他 | K45IV, 55IIIV L22III IV, 31II -IV, 32 I -IV, 33III, 41 I -IV, 42 I -IV, 43 I, 51 I -IV, 21IV, 52 I -IV V11 I -IV, 12 I -IV, 22II U15IIIIV | 宅地 畑 | 弥～中世 | 県No.74 |
| 9 | 52-1 | その他 | 六供後 | 岩村田字六供後 | L32II | 畑 | 弥・中 | 昭和55年度発掘調査 文献44 |
| 9 | 53 | 包蔵地 | 潰石 | 上平尾字潰石・中川原他 | L14IV, 15III, 24 IIIV, 25 I IIIIV, 35 I II V21III, 31 I | 畑 | 弥～平 | 県No.58 |
| 9 | 54 | 古墳 | 潰石古墳 | 上平尾字潰石559-6 | L25III | 畑 | 古 | 県No.57 |
| 9 | 55 | 〃 | 棧敷古墳 | 安原字棧敷1520 | L54III | 荒地 | 古 | 県No.45 |
| 10・16 | 56 | 包蔵地 | 東大久保遺跡群 | 上平尾字東大久保・古城跡・宿・塚畑・前田, 下平尾字宮の西・上大久保・中大久保・沓佛・下前原 | M11II -IV, 12 I IIIIV, 21 I -IV, 22 I -IV, 31 I -IV, 41 I -IV, 51 I -IV W11 I -III | 畑 宅地 | 縄～平 | 県No.49東大久保遺跡 59塚畑遺跡 62宿遺跡 |
| 10 | 57 | 〃 | 十二前 | 上平尾字十二前 | M12IV, 13III, 22 II, 23 I | 畑・宅地 | 平 | |
| 10 | 58 | 〃 | 矢澤 | 上平尾字矢澤 | M12II, 13 I III | 畑 | 〃 | |
| 10 | 59 | 〃 | 宮前 | 下平尾字宮前 | M41IIIIV, 42 I III IV | 果樹・畑 | 〃 | 県No.53 |
| 10 | 60 | 〃 | 北山寺 | 下平尾字北山寺 | M32IV, 33III, 42 II, 43 I III | 果樹 | 〃 | 県No.54 |
| 10 | 61 | 〃 | 橋ヶ窪 | 上平尾字橋ヶ窪 | M23III, 33 I -IV, 43IIIIV, 44 I | 〃 | 〃 | |
| 10 16 | 62 | 〃 | 木田橋 | 下平尾字木田橋・南時 | M43III 53 I -IV | 畑 宅地 | 〃 | |
| 10 | 63 | 〃 | 万助久保 | 下平尾字万助久保 | M43III IV, 53 I II IV | 果樹 | 平 | 県No.51 |
| 10 | 64 | 〃 | 下伴助A | 下平尾字下伴助 | M34IV, 44 I IIIIV | 果樹 | 〃 | |
| 10 | 65 | 〃 | 下伴助B | 〃 | M24IV, 25III, 34 II, 35 I | 〃 | 〃 | |
| 10 | 66 | 城郭 | 平尾城 | 上平尾字秋葉山 | M24 I II | 山林 | 中 | |
| 10 | 67 | 〃 | 白岩城(里古城) | 上平尾字古城跡 | M11 I IV, 12 I | 畑 | 〃 | |
| 10 | 68 | 古墳群 | 矢澤古墳群 | 上平尾字矢澤 | M13IIIIV, 14 I III | 荒地 | 古 | 県No.63 |
| 10 | 69-1 | 〃 | 城古墳群1号墳 | 上平尾字城2413 | M33II | 山林 | 〃 | 県No.56 |
| 10 | 69-2 | 〃 | 〃2号墳 | 〃 | M33II | 〃 | 〃 | 〃 |
| 10 | 69-3 | 〃 | 〃3号墳 | 〃 | M33II, 34 I | 〃 | 〃 | 〃 |
| 10 | 69-4 | 〃 | 〃4号墳 | 〃 2410 | M24IV | 〃 | 〃 | 〃 |
| 10 | 69-5 | 〃 | 〃5号墳 | 〃 2420 | M24 I | 〃 | 〃 | 〃 |
| 10 | 69-6 | 〃 | 〃6号墳 | 〃 2419 | M24II | 〃 | 〃 | 〃 他に3基?有。 |
| 10 | 70-1 | 〃 | 丸山古墳群1号墳 | 下平尾字丸山2742-8 | M54 I | 〃 | 〃 | 県No.52 |
| 10 | 71 | 古墳 | 塚畑古墳 | 上平尾字塚畑897-1 | M21IV | 畑 | 〃 | 県No.60 |
| 10 | 72 | 〃 | 宿古墳 | 上平尾字宿988-1 | M12 I | 〃 | 〃 | 県No.61 |
| 10 | 73 | 〃 | 宮の西古墳 | 下平尾字宮の西419 | M41II | 〃 | 〃 | |
| 10 | 74 | 〃 | 一本松古墳 | 下平尾字一本松2635-1 | M43II | 〃 | 〃 | 県No.55 |
| 12 | 75 | 包蔵地 | 猫田 | 鳴瀬字猫田・下河原 | S42IIIIV, 44 I III, 53 I III | 水田 | 弥～平 | |
| 12 18 | 76 | 〃 | 大ふけ | 鳴瀬字大ふけ | S53IV D'13IIIIV, 14 I III | 水田 畑 | 縄～古 | 県No.198 |
| 12 | 77 | 〃 | 細田 | 鳴瀬字細田 | S54IV D'14II | 水田 | 〃 | 昭和50年度発掘調査文献29。県No.199 |
| 12 18 | 78 | 〃 | 熊の堂 | 鳴瀬字熊の堂 | S54II IV, 55 I -IV D'14II, 15 I II | 水田 | 〃 | 県No.195 |
| 12 13 | 79 | 〃 | 尼塚 | 鳴瀬字尼塚 | S25IIIV T41 I III | 畑 | 〃 | |
| 12 13 | 80 | 〃 | 新城 | 塚原字新城他 | T21 I S25II | 畑 | 〃 | 県No.209 |
| 12 13 | 81 | 〃 | 四つ子 | 塚原字四つ子・鳥追塚・北浦・西屋敷・金山田 | S25IV, 35II T21III IV, 31 I -IV | 畑 宅地 | 弥～平 | |
| 13 | 82 | 〃 | 宮の前田 | 塚原字宮の前田他 | T21 I -IV | 水田 宅地 | 〃 | 県No.208 |
| 13 | 83 | 〃 | 中溝 | 塚原字中溝 | T51IV | 畑 | 〃 | |
| 13 | 84 | 〃 | 狐塚 | 塚原字狐塚 | T32 I III・42 I III | 畑 果樹 | 縄・平 | 県No.210羽黒遺跡 |
| 13 | 85 | 〃 | 堰添 | 常田字堰添 | T23 I -IV | 畑 | 弥 | |
| 13 | 86 | 〃 | 宮の前 | 塚原字宮の前 | T24 I -IV | 畑 宅地 | 平 | |
| 13 | 87 | 散布地 | 道添 | 塚原字道添・立石・伊勢塚 | T33II -IV, 34 I III, 43IV, 44 I III | 〃 | 〃 | |
| 13 14 | 88 | 包蔵地 | 塚原屋敷添 | 塚原字屋敷添・屋敷 | T25IV, 35 I -IV, 45 I U31 I III | 〃 | 〃 | |
| 13 | 89 | 古墳 | 宮の塚古墳 | 塚原字宮の塚 894 | T14-I | 諏訪社境内 | 古 | 県No.204 |
| 13 | 90 | 〃 | 狐塚古墳 | 塚原字狐塚 2141-1 | T42III | 荒地 | 古 | 県No.211 |

| 掲載地図 | No. | 種別 | 遺跡名 | 所在地 | 公図名 | 地目 | 時代 | 備考 |
|----------------|--------|-----|------------|--|---|------------|------|---|
| 13 14 | 91 | 散布地 | 龍子田 | 塚原字龍子田 | T15IV U11III, 21I | 畑 山林 | 平 | |
| 14 | 92 | 集落址 | 西一里塚遺跡群 | 岩村田字西一里塚 | U21IV, 22III, 31 I II IV, 32 I III | 畑 果樹 | 弥~平 | 県No.189 |
| 14 | 92-1 | 〃 | 西一里塚 | 岩村田字西一里塚 | U31II, 32I | 水田 | 弥 | 昭和48年度発掘調査。文献18 |
| 14 | 92-2 | 包蔵地 | 餅田 | 岩村田字堰向 | U31IV・32III | 水田 | 弥 | 昭和48年度発掘調査。文献16 |
| 13 14 | 93 | 〃 | 日向屋敷 | 根々井字日向屋敷 | T55IIIV U41IV, 51I~III | 畑 | 弥~平 | |
| 13 14 20 | 94 | 〃 | 根々井居屋敷 | 根々井字居屋敷 | T55IV U51I~IV P'11I~IV | 水田 宅 | 〃 | |
| 14 | 95 | 城郭 | 根々井館跡 | 根々井字居屋敷 | U51IIIIV F'11I II | 寺院 | 中世 | 県No.290 |
| 14 | 96 | 包蔵地 | 鳴澤遺跡群 | 根々井字鳴澤・東坂上・上鳴澤・五里田・東原 | U32IV, 33III, 42 I~IV, 43 I, 52 I II | 畑 | 縄~平 | 県No.183 |
| 14 | 97 | 〃 | 伊勢田 | 根々井字伊勢田 | U52 I II | 宅地 畑 | 弥 | |
| 14 | 98 | 〃 | 北西久保 | 岩村田字北西久保 | U33II~IV, 43 I II | 畑 | 弥~中 | 昭和44・45年度発掘調査。文献6 昭和54年度試掘調査。文献34 昭和57年度発掘調査。文献54。県No.182 |
| 14 | 99 | 〃 | 中西の久保遺跡群 | 岩村田字中西の久保・東西の久保・南西の久保・西の久保他 | U33IV, 42IV, 43 I~IV, 44 I III, 53 I II, 54 I | 水田 | 弥~平 | |
| 14 ・ 15 | 100 | 〃 | 中鳴澤遺跡群 | 岩村田字中鳴澤 | U44II~IV, 45 I ~IV V41 I~III | 水田 | 〃 | |
| 14 | 101 | 〃 | 上砂田 | 岩村田字上砂田他 | U23 I~IV | 果樹 宅地 | 〃 | |
| 14 | 102 | 包蔵地 | 松の木 | 岩村田字松の木 | U13IIIIV, 14 I III | 畑 | 弥~中世 | |
| 14 | 103 | 散布地 | 宮の西 | 岩村田字宮の西 | V24IV, 25III | 水田 | 〃 | 昭和58年度25III地点発掘調査。文献61 |
| 14 | 104 | 包蔵地 | 宮の後 | 岩村田字宮の後 | U15III IV, 25 I ~III V11III, 21 I | 水田 畑・宅地 | 〃 | |
| 14 ・ 15 | 105 | 集落址 | 一本柳遺跡群 | 岩村田字東一本柳・下福王寺・東大門先・西大門先・北一本柳・中一本柳・上樋田・西一本柳・富木上・下樋田 | U24IV, 25II~IV, 33II IV, 34 I ~IV, 35 I~IV, 44 I~IV, 45 I II V21 I III, 31 I III, 41 I | 畑 宅地 | 〃 | 県No.72 |
| 14 | 105-1 | 〃 | 東一本柳遺跡 | 岩村田字東一本柳 | U35IIIIV, 45 I II | 畑 | 弥 | 昭和43年度発掘調査。 |
| 14 | 105-2 | 〃 | 北一本柳遺跡 | 岩村田字北一本柳 | U35 I III | 〃 | 弥平中世 | 昭和47年度発掘調査。文献14 |
| 14 ・ 20 | 106 | 包蔵地 | 諏訪分遺跡群 | 根々井字諏訪分・北諏訪分 | U42IV, 43III, 52 II IV, 53 I F'III | 水田 | 弥~平 | |
| 14 ・ 20 | 107 | 〃 | 寺畑遺跡群 | 根々井字寺畑・山下・南諏訪分・山の神・十三方大山・山上・塚原・北原、猿久保字下原・前原・屋敷添 | U53 I~IV, 54III IV, 55IIIIV | 〃 | 〃 | 県No.163 |
| 14 | 108 | 城郭 | 根々井東原館跡 | 根々井字東原・東坂上・鳴澤 | U42IIIIV, 52 I | 畑 | 中世 | |
| 14 | 109 | 古墳 | 根々井大塚 | 根々井大塚越1179-1 | U41IV | 〃 | 古 | 県No.190 |
| 14 | 110 | 〃 | 姫宮塚古墳 | 根々井字姫宮1141 | U42III | 畑 | 〃 | 県No.186 |
| 14 | 111-1 | 〃 | 上鳴澤古墳群1号墳 | 根々井字上鳴澤888-1 | U43 I | 池 | 〃 | 県No.184小塚古墳。消滅 |
| 14 | 111-2 | 〃 | 〃 2号墳 | 〃 913-1 | U43 I | 果樹園 | 〃 | 〃 |
| 14 | 111-3 | 〃 | 〃 3号墳 | 〃 921-1 | U33III | 畑 | 〃 | 〃 |
| 14 | 112 | 〃 | 喜平治山古墳 | 岩村田字西長塚1726-2 | U23IV | 荒地 | 〃 | 県No.181 |
| 14 | 113 | 〃 | 樋田古墳 | 岩村田字樋田 1887-1 | U24II | 〃 | 〃 | 県No.80。消滅 |
| 14 | 114 | 〃 | 国蔵山古墳 | 岩村田字下塚本1347 | U14III | 水田 | 〃 | 県No.179 |
| 14 | 115 | 〃 | 東一本柳古墳 | 岩村田字東一本柳2228-7 | U35IV | 宅地 | 〃 | 昭和46年度発掘調査。文献11。県No.239 |
| 14 | 116-1 | 古墳群 | 北西久保古墳群1号墳 | 岩村田字北西久保 | U33IV | 荒地 | 〃 | 昭和57年度発掘調査。文献54 |
| 14 | 116-2 | 〃 | 〃 2号墳 | 〃 | U33IV | 〃 | 〃 | 〃 |
| 14 | 116-3 | 〃 | 〃 3号墳 | 〃 | U33IV | 〃 | 〃 | 〃 |
| 14 | 116-4 | 〃 | 〃 4号墳 | 〃 | U33IV | 〃 | 〃 | 〃 |
| 14 | 116-5 | 〃 | 〃 5号墳 | 〃 | U33IV | 〃 | 〃 | 〃 |
| 14 | 116-6 | 〃 | 〃 6号墳 | 〃 | U33III | 〃 | 〃 | 〃 |
| 14 | 116-7 | 〃 | 〃 7号墳 | 〃 | U33III | 〃 | 〃 | 〃 |
| 14 | 116-8 | 〃 | 〃 8号墳 | 〃 | U33III | 〃 | 〃 | 〃 |
| 14 | 116-9 | 〃 | 〃 9号墳 | 〃 | U33III | 〃 | 〃 | 〃 |
| 14 | 116-10 | 〃 | 〃 10号墳 | 〃 | U33III | 〃 | 〃 | 〃 |
| 14 | 116-11 | 〃 | 〃 11号墳 | 〃 | U33III | 〃 | 〃 | 〃 |
| 14 | 116-12 | 〃 | 〃 12号墳 | 〃 | U43 I | 〃 | 〃 | 〃 |
| 14 | 116-13 | 〃 | 〃 13号墳 | 〃 | U43 I | 〃 | 〃 | 〃 |
| 14 | 116-14 | 〃 | 〃 14号墳 | 〃 | U43 I | 〃 | 〃 | 〃 |

| 掲載地図 | No. | 種別 | 遺跡名 | 所在地 | 公図名 | 地目 | 時代 | 備考 | |
|------|----------------------|-------|----------|-----------------------|--|---|---------|-------------------|----------------------------|
| | 15 | 117 | 集落址 | 上の城遺跡群 | 岩村田字丹過・南羽毛平・上の城・中八日町・東八日町・南上の城・西八日町 | V21 I ~IV, 22 I ~IV, 23 I III, 31 I ~IV, 32 I ~IV, 33 I III, 41 I II, 42 I II | 宅地 畑 | 縄~平 | 県No.73 |
| | 15 | 117-1 | 上の城 | 岩村田字南上の城・東八日町 | V32III, 42 I II | 畑 | 古~平 | 昭和48年度発掘調査。文献17 | |
| | 15 | 117-2 | 上の城丹過 | 岩村田字丹過 | V31II | 道路 | 中 | 昭和54年度発掘調査。文献36 | |
| | 15 | 117-3 | 西八日町 | 岩村田字西八日町 | V41II | 畑 | 弥~平 | 昭和58年度発掘調査。文献57 | |
| | 15 | 118 | 包蔵地 | 下信濃石 | 岩村田字下信濃石他 | V13III, 32II, 23 I III, 33 I | 水田 | 平 | |
| | 15 | 119 | 蛇塚A遺跡群 | 安原字蛇塚・西大久保・北御堰・南御堰 | V14IV, 15IIIIV, 24 I ~IV, 25 I ~IV, 34IIIIV, 35 I ~IV | 畑 | 〃 | 県No.43 | |
| | 15 ・ 21 | 120 | 集落址 | 蛇塚B遺跡群 | 新子田字蛇塚・内池・北野馬久保・野馬久保 | V34IIIIV, 35III, 43IV, 44 I ~IV, 45 I III, 53III, 54 I ~IV, 55 I III, G'14 I II, 15 I | 畑 | 〃 | 県No.31 |
| | 15 21 | 120-1 | 集落址 | 蛇塚B(第一次) | 新子田字野馬久保 | V54IV, G'14II | 畑 | 平 | 昭和54年度発掘調査 文献37 |
| | 15 | 120-2 | 蛇塚B(第二次) | 〃 | V54IV | 〃 | 〃 | 昭和58年度発掘調査 文献58 | |
| | 15 | 121 | 包蔵地 | 東内池 | 新子田字東内池 | V45III IV, 55 I ~IV | 〃 | 〃 | |
| | 15 ・ 21 | 122 | 集落址 | 野馬窟遺跡群 | 猿久保字野馬窟 | V43IV, 52IV, 53 I ~IV, 54III, G'12II IV, 13 I ~IV, 14 I III | 〃 | 弥~平 | 県No.158 |
| | 21 | 122-1 | 野馬窟 | 〃 | G'12IV | 畑 | 弥 | 昭和56年度発掘調査 文献51 | |
| | 14 15 21 | 123 | 散布地 | 猿久保屋敷添 | 猿久保字屋敷添 | V51IIIIV, G'11 I ~IV, U55IIIIV | 水田 | 弥~平 | |
| | 15 | 124 | 岩井堂 | 岩村田字岩井堂 | V32IV, 33III, 42 I ~IV | 水田 | 〃 | | |
| | 15 | 125 | 古墳 | 野馬窟古墳 | 猿久保字野馬窟164-1 | V53IV | 畑 | 古 | |
| | 15 | 126 | 蛇塚古墳 | 安原字蛇塚1377・1367 | V24II | 荒地 | 古 | 昭和57年度試掘調査 県No.44 | |
| | 10 ・ 16 | 127 | 包蔵地 | 戸屋敷遺跡群 | 安原字戸屋敷・猫久保, 下平尾字下前原・一本木 | M51IV, 52III, W11IIIIV, 12 I III, 21 I ~IV, 22 I III, 31 I ~IV | 水田 畑 | 平 | 県No.41 上谷遺跡 |
| | 15 16 | 128 | 猫久保遺跡群 | 安原字猫久保・西御堂 | W31 I III, 41 I III, V35IV, 45IIIIV | 畑 | 平 | 県No.42 | |
| | 15 16 21 22 | 129 | 高師町遺跡群 | 新子田字高師町・稲荷反り・松ヶ池・松ヶ池下 | W41III IV, 51 I ~III, V45IV, 55IIIIV, G'15 I ~IV, 25II, H'11 I III, 12 I | 畑 学校 | 〃 | 県No.32 下星谷遺跡 | |
| | 16 | 130 | 筒畑遺跡群 | 安原字筒畑・池畑・下池, 新子田字田端 | W22III, 31IIIIV, 32 I III, 41IIIIV, 42 I III, 51IIIIV, 52 I II | 畑 宅地 | 縄・平 | 県No.33 池の前遺跡 | |
| | 10 ・ 16 | 131 | 東村遺跡群 | 下平尾字東村・東前原 | M52IIIIV, W12 I ~IV, 13 I III, 22 I ~IV, 23 I III | 水田 宅地 畑 | 縄~平 | 県No.50 下平尾遺跡 | |
| | 16 | 132 | 筏室遺跡群 | 安原字筏室・城前・城山・城裏 | W22IIIIV, 23III, 32 I IIIIV, 33 I III, 42II, 43 I III | 畑 宅地 | 古~平 | 県No.38・40城の前・筏室 | |
| | 16 | 133 | 宿上屋敷 | 安原字宿上屋敷 | W33III, 43 I IIIIV, 44 I III | 畑 宅地 | 平 | 県No.34 | |
| | 16 | 134 | 岩久保 | 安原字岩久保 | W33IIIIV, 34 I III | 畑 | 縄・平 | 県No.36 | |
| | 16 | 135 | 光明寺 | 安原字光明寺 | W34III, 44 I ~IV | 畑 | 平 | 県No.35 | |
| | 16 | 136 | 大角 | 下平尾字大角 | W13IV, 14III, 23 I, 24 I | 果樹園 畑 | 弥~平 | | |
| | 16 | 137 | 権現平 | 新子田字権現平 | W54IIIIV, 53IV | 畑 | 平 | 県No.30 | |
| | 16 | 138 | 東大久保 | 香坂字東大久保 | W45 II IV, 55 I ~IV | 〃 | 〃 | 県No.24 | |
| | 16 | 139 | 城郭 | 燕城址 | 安原字城山・城裏 | W32 I IIIV, 33 I III | 〃 | 中 | 県No.39 採石されたため大部分破壊される。 |
| | 16 | 140-1 | 古墳群 | 入大久保古墳群 1号墳 | 香坂字入大久保3247-1 | W45IIIIV | 山林 | 古 | 県No.25 |
| | 16 | 140-2 | 2号墳 | 〃 | 〃 | W45III | 〃 | 〃 | 〃 |
| | 16 | 140-3 | 3号墳 | 〃 | 〃 | W45III | 〃 | 〃 | 〃 |
| | 16 | 140-4 | 4号墳 | 〃 | 〃 | W45III | 〃 | 〃 | 〃 |
| | 16 | 140-5 | 5号墳 | 〃 | 3246 | W45III | 〃 | 〃 | 古墳? 〃 |
| | 16 | 140-6 | 6号墳 | 〃 | 3185-2 | W45IV | 〃 | 〃 | 〃 |
| | 16 | 141 | 古墳 | 安原大塚古墳 | 安原字城前 | W32IV | 畑 | 〃 | 県No.37 |
| | 17 | 142 | 包蔵地 | 青木 | 香坂字青木 | Z51 I ~III, 52 I | 〃 | 平 | 県No.23 稗久保遺跡 |
| | 17 | 143 | 包蔵地 | 稗久保 | 香坂字稗久保 | Z42 I IIIIV, 52 I II | 畑 | 平 | |
| | 17 | 144 | 香坂屋敷 | 香坂字屋敷 | Z42IV, 43IIIIV, 52II, 53 I II | 畑 宅地 | 〃 | | |
| | 17 | 145 | 大比羅 | 香坂字大比羅 | Z35IV, 45II ~IV | 山林 畑 荒地 | 〃 | 県No.22 | |
| | 54 | 146 | 西祢ぶた | 香坂字西祢ぶた | A'32II, 33 I | 畑 | 縄・平 | 県No.21 | |
| | 54 | 147 | 東祢ぶた | 香坂字東祢ぶた | A'23IIIIV, 33 I II | 〃 | 〃 | 県No.20 | |
| | 54 | 148 | 城の口 | 香坂字城の口 | A'23II ~IV | 〃 | 〃 | 県No.19 | |

| 掲載 地図 | No. | 種 別 | 遺跡名 | 所 在 地 | 公函名 | 地 目 | 時 代 | 備 考 | |
|----------|-----|-----------|--------|----------------------|------------------------------------|-----------------------------------|-----|-------|----------------------------|
| | 54 | 149 | 〃 | 裏 林 | 香坂字裏林 | A'24 I III | 〃 | 〃 | 県No.18 千草場遺跡 |
| | 54 | 150 | 〃 | 東 林 | 香坂字東林 | A'14IV, 24II | 〃 | 〃 | 県No.13 |
| | 54 | 151 | 〃 | 東 山 神 | 香坂字東山神 | A'24IIIV, 25 I III | 山林 | 〃 | 県No.17 裏林遺跡 |
| | 54 | 152 | 〃 | 鶉 ヲ ネ | 香坂字鶉ヲネ | A'25 I ~IV, 15IV | 畑 | 縄 | 県No.12 |
| | 54 | 153 | 〃 | 鶉 ヲ ネ 北 | 香坂字鶉ヲネ北 | A'15II Q55IV | 山林 | 縄・平 | 県No.11 |
| | 54 | 154 | 〃 | 淡 洲 | 香坂字淡洲 | A'33IIIIV | 〃 | 〃 | |
| | 54 | 155 | 〃 | 屋 敷 前 | 香坂字屋敷前・材木 | A'33II ~IV, 23 IV, 34 I, 24III | 畑 | 縄・弥・平 | 県No.15・16 小屋場・屋敷前 |
| | 54 | 156 | 〃 | 小 屋 場 | 香坂字小屋場 | A'24IV | 〃 | 縄・平 | |
| | 54 | 157 | 〃 | 西 片 替 | 香坂字西片替 | A'34II, 24IV, 35 I, 25 I | 〃 | 縄 | 県No.14 |
| | 55 | 158 | 〃 | 仙 太 郎 | 香坂字仙太郎 | A'15IIIV B'11 I | 〃 | 縄・平 | 県No.10 |
| 52 55 | 159 | 〃 | 五斗代遺跡群 | 香坂字五斗代・東五斗代・上 岩合他 | B'12 I II Q51IIIIV, 52 | 山林 | 縄 | 〃 | 県No. 4 |
| 55 | 160 | 石器 生産址 | 五斗代 B | 香坂字五斗代 | B'13IIIV | 山林 | 縄 | 〃 | 昭和55年度発掘調査 文献46 |
| 55 | 161 | 住居址 | 兵士山 | 香坂字兵士山 | B'14III | 荒地 | 縄・平 | 〃 | 昭和54年度発掘調査 文献40 県No. 3 |
| 55 | 162 | 包蔵地 | 雨原 B | 香坂字雨原 | B'14 I II, 54IIIII | 畑 | 〃 | 〃 | 県No. 2 |
| 55 | 163 | 〃 | 東木戸平 A | 香坂字東木戸平 | B'12IIIIV, 22II | 水田 | 〃 | 〃 | |
| 55 | 164 | 〃 | 東木戸平 B | 香坂字東木戸平 | B'12IV, 13III, 22 II, 23 I | 畑 水田 | 〃 | 〃 | |
| 55 | 165 | 〃 | 木戸平 A | 香坂字木戸平 | B'12IIIIV, 22 I II | 水田 | 〃 | 〃 | 県No. 6 |
| 55 | 166 | 〃 | 木戸平 B | 〃 | B' 22 I III | 山林 畑 | 縄・弥 | 〃 | 県No. 5 |
| 55 | 167 | 〃 | 吹付 | 香坂字吹付 | B'21IV | 畑 | 縄 | 〃 | 県No.7 |
| 55 | 168 | 〃 | 曲尾 | 香坂字曲尾 | B'21IIIIV, 31 I II III | 〃 | 縄・平 | 〃 | 県No. 8 No. 9 中原遺跡 |
| 56 | 169 | 〃 | 雨原 A | 香坂字雨原 | B'15IIIV C'11 I II | 荒地 | 〃 | 〃 | 県No. 1 |
| 23 57 | 170 | 城郭 | 高棚城 | 志賀字高棚他 | J'15IV, 25II K'11IIIV, 21 I II | 山林 | 中世 | 〃 | |
| 23 57 | 171 | 包蔵地 | 下瀬早 | 志賀字下瀬早 | J'45II K'41 I II | 畑 | 縄・平 | 〃 | 県No.93 |
| 60 | 172 | 城郭 | 笠原城 | 志賀字ミマタギ | K'13IIIV, 14 I III | 山林 | 中世 | 〃 | |
| 58 | 173 | 包蔵地 | 屋敷平 | 香坂字屋敷平 | L'12 I ~IV, 22 I II | 畑 宅地 | 縄・平 | 〃 | |
| 60 | 174 | 〃 | 地ヶ入 | 香坂字地ヶ入 | T'42 I II | 畑 | 平 | 〃 | |
| 60 | 175 | 包蔵地 | 余地ヶ入 | 志賀字余地ヶ入 | T'32IIIV, 33 I III | 畑 | 平 | 〃 | |
| 60 | 176 | 〃 | 畳石 | 志賀字畳石 | T'42II, 43 I | 〃 | 〃 | 〃 | 県No.92 |
| 60 | 177 | 〃 | 上の木戸 | 志賀字上の木戸 | T'43 I II, 33IV, 44 I | 〃 | 〃 | 〃 | 県No.90 |
| 60 | 178 | 〃 | 花芝 | 志賀字花芝 | T'43IIIIV | 畑 水田 | 縄・平 | 〃 | 県No.91 |
| 60 | 179 | 〃 | 午房沢 | 志賀字午房沢 | T'44 I ~IV | 畑 | 平 | 〃 | |
| 60 | 180 | 〃 | 西駒込 | 志賀字西駒込 | T'44II, IV | 〃 | 〃 | 〃 | |
| 60 | 181 | 〃 | 東駒込 | 志賀字東駒込 | T'45IIIIV, 55 I II | 〃 | 〃 | 〃 | 県No.89 |
| 60 | 182 | 〃 | 下八重久保 | 志賀字下八重久保 | T'25IIIV, 35II U'21 I III | 〃 | 縄・平 | 〃 | |
| 61 | 183 | 〃 | 天神山 | 志賀字天神山 | T'45II U'41 I | 〃 | 平 | 〃 | |
| 61 | 184 | 〃 | タネノウチ | 志賀字タネノウチ | U'41IIIIV, 51 I II | 〃 | 縄・平 | 〃 | 県No.88 |
| 61 | 185 | 〃 | 乙ヶ平 | 志賀字乙ヶ平 | U'41II, 42 I | 〃 | 〃 | 〃 | 県No.87 |
| 61 | 186 | 〃 | 原田 A | 志賀字原田 | U'31IIIV, 32 I III | 畑 山林 | 〃 | 〃 | 県No.85 |
| 61 | 187 | 〃 | 原田 B | 〃 | U'32 I, 22III | 山林 | 〃 | 〃 | 県No.86 |
| 61 | 188 | 〃 | 島屋林 | 志賀字島屋林 | U'32IIIV, 33 I III | 畑 | 平 | 〃 | |
| 61 | 189 | 〃 | 上八重久保 | 志賀字上八重久保 | U'12 I ~IV | 〃 | 〃 | 〃 | |
| 64 | 190 | 〃 | 内山中村 | 内山字中村 | D'31 I ~IV, 32III | 〃 | 〃 | 〃 | |
| 64 | 191 | 〃 | 西平 | 内山字西平 | D'32IV, 42II, 43 I ~IV | 水田 | 〃 | 〃 | |
| 64 | 192 | 〃 | 一本木 | 内山字一本木 | D'45III, 55 I II | 水田 畑 | 〃 | 〃 | |
| 65 69 | 193 | 〃 | 苦水日向 | 内山字苦水日向 | E'51IV M'11II, 12 I | 宅地 畑 | 〃 | 〃 | |
| 69 | 194 | 〃 | 東平 | 内山字東平 | M'12 I II | 畑 | 〃 | 〃 | |
| 69 | 195 | 〃 | 御所平 | 内山字御所平 | M'11 I ~IV | 〃 | 縄・平 | 〃 | 昭和58年度発掘調査 文献62 県No.107 |
| 69 70 | 196 | 〃 | 上大月 | 内山字上大月 | M'15IIIV N'11 I | 〃 | 平 | 〃 | |
| 70 | 197 | 〃 | 黒田 A | 内山字黒田 | N'12II, 22 I | 〃 | 縄 | 〃 | |
| 70 | 198 | 〃 | 黒田 B | 内山字黒田 | N'23III | 宅地 畑 | 〃 | 〃 | |
| 66 | 199 | 〃 | 初谷 | 内山字初谷 | F'44 I III | 畑 | 縄・弥 | 〃 | |
| 71 | 200 | 〃 | 館ヶ沢 A | 内山字館ヶ沢 | P'51 I ~IV | 畑 宅地 | 縄 | 〃 | 県No.106 |
| 75 | 201 | 〃 | 館ヶ沢 B | 〃 | V'21IV, 22III, 31 II, 32 I | 山林 | 弥・古 | 〃 | |
| 18 | 202 | 〃 | 粕田 | 鳴瀬字粕田 | D'14III, 24 I | 水田 | 平 | 〃 | 県No.197 切畑遺跡 |
| 18 | 203 | 〃 | 畳畑 | 鳴瀬字畳畑・本願・和具 | D'14IV, 15III, 24 I IIIIV, 25 I | 畑 水田 | 弥・古 | 〃 | 県No.196 |

| 掲載地区 | No. | 種別 | 遺跡名 | 所在地 | 公図名 | 地目 | 時代 | 備考 |
|----------------|-------|------------|----------|---|---|------------|------------|---|
| 18 | 204 | 包蔵地 | 落合居屋敷 | 鳴瀬字居屋敷 | D'15 I ~IV, 25 I II E'11 IIIIV, 21 I | 宅地・畑 水田 | 弥~平 | 県No.193 居屋敷遺跡 |
| 18 | 205 | 〃 | 鳴瀬宮の前 | 鳴瀬字宮の前・堀越・城跡 | D'25 IV, 35 I II E'21 IIIIV, 31 I | 畑 | 〃 | 県No.177 |
| 18 | 206 | 城郭 | 岩尾城跡 | 鳴瀬字城跡・宮の前 | D'35 I II | 山林・畑 | 中 | 県No.178 文献69, 73 |
| 18 | 207 | 包蔵地 | 下北古屋 | 鳴瀬字下北古屋・北田 | D'25 I ~IV, 35 I II | 水田・畑 宅地 | 平~中 | |
| 18 | 208 | 〃 | 向ヶ原 | 伴野字向ヶ原・影 | B21 IIIIV, 31 II | 畑 | 弥・平~中 | |
| 18 | 209 | 散布地 | 倉瀬 | 伴野字倉瀬 | B23 III, 32 II, 33 I, 22 IV | 〃 | 縄・平 | |
| 18 | 210 | 〃 | 東畑 | 伴野字東畑 | B32 IV, 42 II | 宅地・畑 | 平 | |
| 18 | 211 | 包蔵地 | 石附 | 根岸字石附 | B31 I III, 41 I | 畑 | 古~中 | |
| 18 | 212 | 窯址 | 石附窯址 | 根岸字石附 | B31 III | 〃 | 古 | 昭和55年度発掘調査 文献49 |
| 18 | 213 | 散布地 | 立石 | 根岸字立石 | B41 I ~IV, 42 I III, 51 II, 52 I | 〃 | 古~中 | 昭和56年度一部発掘調査 文献50 |
| 18 | 214 | 〃 | 馬場平 | 根岸字馬場平 | B42 I ~IV, 52 II | 〃 | 弥・平 | |
| 18 25 | 215 | 包蔵地 | 上畔 | 根岸字上畔 | B51 IIIIV, 52 I III E11 IIIIV | 〃 | 〃 | |
| 18 | 216 | 集落址 生産址 | 小金平 | 根岸字小金平 | B52 I ~IV | 〃 | 縄~中 | 昭和56年度一部発掘調査 文献50 県No.230 |
| 18 | 217 | 包蔵地 | 相浜田 | 根岸字相浜田 | B52 II, 53 I, 43 IIIIV | 〃 | 平 | 県No.231 腰巻遺跡 |
| 18 | 218 | 〃 | 唐松坂 | 伴野字唐松坂 | B43 I ~IV | 畑・林 水田 | 〃 | 県No.234 |
| 18 | 219 | 包蔵地 墓址 | 休石 | 伴野字休石 | B44 IIIIV, 54 I II | 水田 畑 | 弥~平 | 昭和53年度発掘調査 県No.233 文献64 北・南城にも続いたと思われるが圃場整備により破壊。 |
| 18 | 220 | 集落址 | 舞台場 | 根岸字反り田 | B53 IIIIV | 〃 | 弥~中 | 昭和56年度発掘調査 文献52 |
| 18 25 26 | 221 | 〃 | 下県屋敷遺跡群 | 伴野字屋敷・東屋敷添・膳棚・石橋・北屋敷添 | B55 I ~IV, 54 II E15 IIIIV, F11 I | 畑 宅地 | 縄~平 | 県No.232 |
| 18 | 222 | 包蔵地 | 東窪井戸 | 伴野字東窪井戸 | B45 III | 畑 | 弥・平 | |
| 18 | 223 | 古墳 | 火の雨塚古墳 | 伴野字唐松坂2161 | B43 II | 山林 | 古 | 県No.235 |
| 19 18 | 224 | 包蔵地 | 鳴瀬神明 | 鳴瀬字神明 | D'55 IIIV E'11 I ~III | 畑 水田 | 弥~中 | 県No.194 |
| 19 13 | 225 | 〃 | 北道見 | 鳴瀬字北道見・南道見 | T52 II E'12 I ~IV | 畑 | 弥~中 | 県No.192 |
| 19 | 226 | 〃 | 大和田屋敷遺跡群 | 鳴瀬字屋敷・ついじ | E'12 IV, 13 IIIIV, 23 I II | 水田・畑 宅地 | 弥~古 | |
| 19 | 227 | 〃 | 大和田遺跡群 | 鳴瀬字大和田・川原端・西前田・東前田・瀬越 | E'12 II IV, 22 I II, 23 I ~IV, 14 III, 24 I, 13 IV | 水田 | 縄~古 | 分布が多いが古墳時代が殊に多い。 |
| 19 | 228 | 〃 | 上の平遺跡群 | 鳴瀬字上の平・十二山・寺中 | E'11 IV, 12 III, 21 I IIIV, 22 I III | 畑 | 弥~平 | 県No.176 22 I III地点分布多い。 |
| 19 18 | 229 | 〃 | 鳴瀬中屋敷遺跡群 | 鳴瀬字中屋敷・殿中・堀越・寺中 | D'35 II E'31 I ~IV, 32 I III, 41 II | 宅地 畑 | 弥・平~中 | 31 I II地点分布多い。土鍋片多くあり。 |
| 19 | 230 | 〃 | 白山遺跡群 | 鳴瀬字白山・冷間、三河田字下原 | E'22 IIIIV, 32 II, 23 IIIIV, 33 I ~IV, 34 I III, 43 II, 44 I | 畑 | 縄~平 | 県No.175 全体に土器分布多い。19 22 IIIに古墳？ |
| 19 20 | 231 | 〃 | 寄塚遺跡群 | 横和字寄塚・鶴巻 | E'33 II, 24 I III IV, 34 I II, 25 II ~IV F'21 I ~III | 畑 水田 | 弥~中 | 県No.170 |
| 19 | 232 | 〃 | 鍛冶田 | 横和字鍛冶田 | E'14 IIIIV, 24 I II IV | 畑 | 〃 | |
| 19 20 | 233 | 〃 | 北久保 | 横和字北久保 | E'15 IIIIV F'11 II | 畑 宅地 | 古~中 | |
| 19 | 234 | 集落址 | 今井西原 | 今井字九反田他 | E'34 I ~IV, 35 I III, 44 II, 45 I | 水田 | 古~平 | 県No.172 昭和49年度一部発掘調査 文献20 |
| 19 | 235 | 包蔵地 | 今井宮の前 | 今井字宮の前・面・居屋敷・前田 | E'44 I IIIIV, 54 II, 45 IIIIV, 55 I II | 水田・畑 宅地 | 平~中 | 分布少い 県No.174 |
| 19 | 236 | 城郭 | 今井城跡 | 今井字城・前田 | E'54 II, 45 III, 55 I | 宅地・畑 水田 | 中 | 県No.173 |
| 19 | 237 | 〃 | 落合神明館跡 | 鳴瀬字神明 | E'11 I ~III | 畑 水田 | 〃 | |
| 19 | 238 | 古墳 | 道見塚古墳 | 鳴瀬字北道見2223 | E'12 I | 畑 | 古 | 県No.191 |
| 19 | 239 | 〃 | 寄塚古墳 | 横和字寄塚592 | E'24 III | 原 | 〃 | 県No.171 |
| 20 | 240 | 包蔵地 | 宮の上遺跡群 | 横和字宮の上・一本松・南辰の口・西供養塚・供養塚・東辰の口・辰の口・芝宮・湯の上・宮表・屋敷・高根・柳原・割地・十三部 | F'21 I ~IV, 31 I II, 12 I IIIIV, 22 I ~IV, 13 III IV, 23 I ~III, 32 I | 畑 宅地 | 縄・弥 奈・平 | 県No.164芝宮遺跡 165湯の上遺跡 169宮の上遺跡 168高根遺跡 12 III IV縄文分布, 31 I II・22 III平安時代の遺物多い。 |
| 20 | 240-1 | 〃 | 高根遺跡 | 横和字高根 | F'31 I II | 畑 | 弥 | 昭和50年度一部発掘調査 文献26 |

| 掲載地図 | No. | 種別 | 遺跡名 | 所在地 | 公図名 | 地目 | 時代 | 備考 | |
|------|----------------|-------|-----|-----------|---|--|---------|-------|--------------------------------|
| | 20 | 241 | 散布地 | 中原遺跡群 | 今井字大塚・新田前・荒子、中込字梨の木・大塚・曲坂・中原・堰端・大日・下原・荒子、横和字下土堂・上土堂 | F'32 I ~IV, 22 IV, 33 I II, 41 IV, 42 III, 52 I II, 33 II ~IV, 43 I ~IV, 53 I II, 24 III, 34 I III, 44 I ~IV, 54 I II, 45 III, 55 I II | 畑 | 縄~中 | 県No.167 土堂遺跡 |
| | 20 | 242 | 〃 | 赤石河原 | 根々井字赤石河原・赤石横和字堰口 | F'11 II IV, 12 I | 畑 水田 | 弥・平 | |
| | 20 | 243 | 古墳 | 土堂古墳 | 三河田字土堂39-1他 | F'32 III | 林 | 古 | 県No.166 |
| | 20 | 244 | 〃 | 三河田大塚古墳 | 三河田字大塚414-5 | F'53 I | 畑 | 〃 | 県No.162 |
| | 20 | 245 | 〃 | 蟹ヶ沢古墳 | 中込字蟹ヶ沢3541-35, 3541-34 | F'55 II IV | 〃 | 〃 | 県No.156 |
| | 20 | 246 | 〃 | 富士塚古墳 | 猿久保字前原669 | F'25 I | 〃 | 〃 | 県No.161 |
| | 20 21 | 247 | 包蔵地 | 西妻神 | 中込字西妻神 | F'25 II IV, 35 II G'21 I III, 31 I | 宅地 畑 | 弥・平 | |
| | 21 | 248 | 〃 | 番屋前遺跡群 | 猿久保字番屋前・坂上・前原中込字西妻神・東妻神・東大堰手前・平尾道 | G'11 II ~IV, 12 I III, 21 I ~IV, 22 I ~IV, 31 II IV, 32 I ~IV | 〃 | 〃 | |
| | 20 21 28 | 249 | 〃 | 大塚遺跡群 | 中込字大塚・西大塚・立石 | F'45 IV, 55 II G'41 III IV, 51 I ~IV, 42 III, 52 I Q'11 I II | 〃 | 〃 | |
| | 21 | 250 | 〃 | 馬瀬口遺跡群 | 瀬戸字馬瀬口・新子田境・猿久保境・蛇場女・水梨子・中庭・藤牧・鷺宮・大法師 | G'32 II IV, 23 III IV, 33 I ~IV, 24 III, 34 I ~IV, 43 I ~IV, 44 I III, 53 I II, 54 I | 畑 | 〃 | |
| | 21 | 251 | 〃 | 小池遺跡 | 新子田字小池 | G'14 IV, 15 III IV, 24 II, 25 I II | 〃 | 弥~平 | * |
| | 21 | 252 | 集落址 | 和田上遺跡群 | 瀬戸字和田上・細田新子田字御両神・下原 | G'24 IV, 25 III IV, 34 II ~IV, 35 I ~III, 44 I ~III, 45 I ~III | 〃 | 縄~平 | 県No.26 |
| | 21 | 252-1 | 〃 | 和田上南遺跡 | 瀬戸字細田 | G'44 I II | 〃 | 弥・平 | 昭和54年度発掘調査 文献35 |
| | 21 | 253 | 包蔵地 | 和田 | 瀬戸字和田 | G'44 II, 45 I III | 〃 | 縄~平 | 県No.146 |
| | 21 | 254 | 〃 | 鷺の宮 | 瀬戸字鷺の宮 | G'44 III IV, 54 I ~III | 〃 | 縄・平 | 県No.147 44 IVの古墳2基宅地造成により消滅 |
| | 21 28 | 255 | 〃 | 深堀遺跡群 | 瀬戸字深堀・狐塚・残塚・下原・西原・弘上・八反田上・桜山・鷺宮 | G'52 I ~IV, 51 IV, 53 I ~IV, 54 I III Q'11 II IV, 12 I ~IV, 13 I ~IV, 21 I ~IV, 22 I ~III | 〃 | 縄~中 | 県No.149 八反田上遺跡 県No.154 深堀遺跡 |
| | 28 | 255-1 | 集落址 | 深堀遺跡 | 瀬戸字深堀 | Q'21 I | 道路 | 弥 | 昭和40年度発掘調査 文献1 |
| | 21 22 | 256 | 包蔵地 | 寄山遺跡群 | 瀬戸字葛蒲澤志賀字寄山・勝負澤・町田 | G'45 III IV, 55 II H'41 III IV, 55 I ~III | 畑 | 縄・平~中 | 県No.143 勝負沢遺跡 県No.144 寄山遺跡 |
| | 21 | 257 | 城郭 | 中条峯城跡 | 瀬戸字中条峯 | G'55 I III | 〃 | 中 | 伝承地 文献69 |
| | 21 | 258-1 | 古墳群 | 中条峯古墳群1号墳 | 瀬戸字中条峯646 | G'55 III | 〃 | 古 | 残存状態が悪くはっきりしない。 |
| | 21 | 258-2 | 〃 | 〃 2号墳 | 〃 645 | 〃 | 〃 | 〃 | 〃 |
| | 21 | 258-3 | 〃 | 〃 3号墳 | 〃 642 | 〃 | 〃 | 〃 | 〃 |
| | 21 | 258-4 | 〃 | 〃 4号墳 | 〃 649-2 | 〃 | 〃 | 〃 | 〃 |
| | 21 | 258-5 | 〃 | 〃 5号墳 | 〃 650 | 〃 | 〃 | 〃 | 〃 |
| | 21 | 258-6 | 〃 | 〃 6号墳 | 〃 | 〃 | 〃 | 〃 | 〃 |
| | 21 | 258-7 | 〃 | 〃 7号墳 | 〃 | 〃 | 〃 | 〃 | 〃 |
| | 21 | 259 | 古墳 | 御経塚古墳 | 猿久保字前原844 | G'11 IV | 果樹園 | 〃 | 県No.160 |
| | 21 | 260 | 〃 | 金比羅塚古墳 | 猿久保字番屋前858 | G'21 III | 畑 | 〃 | 県No.159 |
| | 21 | 261 | 〃 | 和田上古墳 | 瀬戸字和田上6-2 | G'45 I | 〃 | 〃 | 県No.240 |
| | 21 | 262 | 〃 | 寄山古墳 | 志賀字寄山5167-1 | G'45 IV | 〃 | 〃 | 県No.145 塚の越古墳 |
| | 22 16 | 263 | 集落址 | 戸坂遺跡群 | 新子田字戸坂・戸坂口・五ヶ久保・家後・星谷端・道端・柳ヶ反田・供養塚 | W51 I H'11 II IV, 12 I ~IV, 21 I ~IV, 22 I ~IV, 13 III, 23 I, 31 I II, 32 I | 畑 宅地 | 弥~中 | 県No.27 |
| | 22 | 263-1 | 集落址 | 戸坂遺跡 | 新子田字戸坂 | H'21 III, 31 I | 畑 | 弥・平 | 昭和46年度発掘調査 文献10 |
| | 22 | 263-2 | 散布地 | 供養塚 | 新子田字供養塚 | H'12 II IV | 保育園 | 平 | 昭和50年度地層確認調査 文献27 |
| | 22 16 | 264 | 包蔵地 | 新子田神明の木 | 新子田字神明の木 | W52 III IV, 53 III IV H'12 I II IV, 13 I ~III, 23 I | 畑 宅地 | 縄~平 | 県No.29 |
| | 22 | 265 | 包蔵地 | 池端 | 新子田字池端・権現平 | H'14 I ~III | 畑 | 縄~中 | |
| | 22 | 266 | 散布地 | 境内 | 新子田字境内 | H'23 II, 24 I ~IV | 〃 | 弥~平 | |
| | 22 | 267 | 〃 | 家之前 | 新子田字家之前 | H'31 II, 32 I II | 宅地 | 〃 | |
| | 22 | 268 | 包蔵地 | 石田 | 志賀字石田 | H'35 I | 畑 | 〃 | |
| | 22 23 | 269 | 〃 | 志賀神明の木 | 志賀字神明の木・辻畑・本郷下北側 | H'35 II ~IV J'31 I ~III, 41 I | 宅地 畑 | 奈・平 | 県No.104 神明の木遺跡 県No.102 扇平遺跡 |
| | 22 | 270 | 〃 | 海老在池 | 志賀字海老在池 | H'44 III IV, 45 I III | 〃 | 古~平 | |
| | 22 | 271 | 〃 | 清水窪 | 志賀字清水窪 | H'53 I ~IV | 畑 | 平 | |
| | 22 | 272 | 〃 | 隠狭 | 志賀字隠狭 | H'54 I III | 〃 | 古~平 | |

| 掲載地区 | No. | 種別 | 遺跡名 | 所在地 | 公図名 | 地目 | 時代 | 備考 |
|----------|-------|-----|-------------|----------------------|--|----------|------------|---------------------------------------|
| 22 29 | 273 | 包蔵地 | 上南和田 | 志賀字上南和田 | H'55III, 54IV R'14II | 畑 | 奈・平 | |
| 22 29 | 274 | 〃 | 安坂 | 志賀字安坂 | H'55III IV, R'15 I II | 〃 | 縄・平 | |
| 22 | 275 | 城郭 | 鳥坂城跡 | 新子田戸坂 | H'21IIIIV, 31 I II | 畑 | 中 | 文献69 |
| 22 | 276-1 | 古墳群 | 氏神古墳群 1号墳 | 新子田字氏神249 | H'23II | 山林 | 古 | |
| 22 | 276-2 | 〃 | 〃 2号墳 | 〃 260-1 | H'23II | 畑 | 〃 | 天井石のみ残存? |
| 22 | 277 | 古墳 | 笠石塚古墳 | 志賀字笠石4242 | H'45IV | 〃 | 〃 | 県No.105 |
| 22 23 | 278 | 包蔵地 | 金井 | 志賀字金井 | H'25IIIV J'21 I III | 畑 水田 | 平 | |
| 23 | 279 | 〃 | 下小倉 A | 志賀字下小倉・扇平 | J'21IV, 22III, 31 II, 32 I | 畑 | 縄・古～平 | 県No.100 小倉遺跡 |
| 23 | 280 | 〃 | 下小倉 B | 志賀字下小倉 | J'32II, 33 I | 畑・荒地 | 奈～平 | |
| 23 | 281 | 〃 | 本郷中北側 | 志賀字本郷中北側・本郷下北側 | J'41IIIV, 42 I III | 宅地 畑 | 縄・古～平 | 県No.103 本郷下宿遺跡 |
| 23 | 282 | 〃 | 本郷上北側 | 志賀字本郷上北側 | J'42 II IV, 43 I ～IV, 53 I | 〃 | 縄・奈～中 | 県No.99 本郷上宿遺跡 |
| 23 | 283 | 〃 | 星谷形 | 志賀字星谷形 | J'43IIIV, 44 I | 畑 | 縄・平 | 県No.97 |
| 23 | 284 | 〃 | 志賀上の平 | 志賀字上の平 | J'34IV, 44II, 35 I～III | 〃 | 〃 | 県No.94 上の平遺跡 |
| 23 | 285 | 散布地 | 聖堂 | 志賀字聖堂 | J'51 I II | 〃 | 平～中 | |
| 23 | 286 | 包蔵地 | 下向 | 志賀字下向 | J'51II, 52 I | 〃 | 古～平 | |
| 23 | 287 | 散布地 | 大窪 | 志賀字大窪 | J'44II | 〃 | 平 | |
| 23 30 | 288 | 〃 | ボウガヤ | 志賀字ボウガヤ | J'51IV, 52III S'11II, 12 I | 果樹園 畑 | 古～平 | |
| 23 | 289 | 〃 | 上向 | 志賀字上向 | J'52IIIIV | 畑 | 平 | |
| 23 | 290 | 包蔵地 | 郷源氏 | 志賀字郷源氏 | J'43IV, 53 I II IV, 54III | 畑 宅地 | 古～平 | 県No.95 |
| 23 | 291 | 城郭 | 志賀城跡 | 志賀字下小倉・上小倉・星谷形・本郷上北側 | J'33II～IV, 34 I III | 山林 | 中 | 文献69, 73 |
| 23 | 292-1 | 古墳群 | 小倉塚古墳群 1号墳 | 志賀字下小倉3154 | J'21IV | 畑 | 古 | 県No.101 |
| 23 | 292-2 | 〃 | 〃 2号墳 | 〃 3162 | J'21IV | 〃 | 〃 | 古墳? |
| 23 | 292-3 | 〃 | 〃 3号墳 | 〃 3145 | 〃 | 〃 | 〃 | 古墳? |
| 23 | 293-1 | 〃 | 本郷古墳群 1号墳 | 志賀字本郷下北側3240 | J'31 I | 〃 | 〃 | |
| 23 | 293-2 | 〃 | 〃 2号墳 | 志賀字本郷下北側3274, 3275 | J'31III | 〃 | 〃 | |
| 23 | 294 | 古墳 | 郷源氏古墳 | 志賀字郷源氏2463 | J'53II | 〃 | 〃 | 県No.98 |
| 18 24 | 295 | 包蔵地 | 五本木 | 根岸字五本木 | B40IV, 50II IIIIV D15 I～III | 〃 | 縄・古～平 | 県No.228 |
| 24 | 296 | 〃 | 石原坂 | 根岸字石原坂 | D14IV, 15III, 24 IIIV, 25 I, 34 II | 〃 | 縄・平 | 県No.227 中の平遺跡 |
| 24 | 297 | 〃 | 中尾山 | 根岸字中尾山 | D23IV, 33II | 〃 | 平 | |
| 24 | 298 | 〃 | 鉄山 | 根岸字鉄山 | D44 I IIIIV | 〃 | 縄・平 | |
| 25 | 299 | 〃 | 堂の入 | 根岸字堂の入 | E11IIIIV, 21 I II | 〃 | 縄・古 | |
| 25 | 300 | 〃 | 瀧の前 | 根岸字瀧の前・瀧の山 | E11IV, 12IIIIV, 22 I | 〃 | 縄・古～平 | |
| 25 | 301 | 〃 | 中島 | 根岸字中島 | E12II, 13 I | 〃 | 縄・弥・平 | 県No.229 |
| 25 | 302 | 〃 | 坪の内遺跡群 | 根岸字坪の内・尾崎・曾里・かぶつだ | E22IIIV, 23 I III, 32IIIV, 33 I III | 〃 | 縄・古～中 | 県No.223 |
| 25 | 303 | 〃 | 榛名平遺跡群 | 根岸字榛名平・大窪 | E22IIIIV, 32 I II IV, 42II | 〃 | 〃 | 県No.224 平安期の遺物が多い。 |
| 25 | 304 | 〃 | 脇坂南遺跡群 | 根岸字脇坂南・村中 | E32IV, 33III, 42 IIIV, 52II, 43 I | 宅地 畑 | 縄・平 | 県No.222 |
| 25 | 305 | 〃 | 新海坂遺跡群 | 根岸字新海坂・村上・西の窪 | E51 II IV, 52 I ～IV | 畑 | 縄～平 | 県No.221 |
| 25 | 306 | 〃 | 大日影 A | 根岸字大日影・小日影 | E42IV, 43III, 52 IIIV, 53 I | 〃 | 縄・古～平 | 県No.219 |
| 25 | 307 | 〃 | 大日影 B | 根岸字大日影 | E43 I III | 水田 | 縄 | 県No.220 水田のため表採不可能 |
| 25 | 308 | 〃 | 堀の内 | 根岸字堀の内・下堀の内 | E33IV, 34III, 44 I | 畑 | 弥・平～中 | 岸野小に堀の内表採の土鍋片等の資料あり。 |
| 25 | 309 | 〃 | 伊勢山 | 根岸字伊勢山 | E34II～IV, 44 I ～IV | 〃 | 縄～弥 奈～平 | 44 I の頂上部に大石あり(古墳?) 県No.218 弥生後期主体 |
| 25 | 310 | 〃 | 居村 | 根岸字居村 | E34IV, 44II, 35 III, 45 I III | 宅地 畑 | 弥・平 | |
| 25 | 311 | 〃 | 月田畑 | 根岸字月田畑・社口 | E53IIIIV, 44III, 54 I III | 畑 | 縄・平 | |
| 25 | 312 | 〃 | 西村中 | 根岸字西村中 | E45IV, 55 I II | 宅地・畑 | 縄・古～平 | |
| 25 32 | 313 | 〃 | 水操遺跡群 | 根岸字水操・宮脇 | E55IIIIV J'15 I IIIIV | 畑 | 平 | |
| 25 | 314-1 | 古墳群 | 瀧峯古墳群 1号墳 | 根岸字瀧峯 | E21IV | 山林 | 古 | 県No.225 富士見塚古墳 |
| 25 | 314-2 | 〃 | 〃 2号墳 | 根岸字瀧の山 | E21II, 22 I | 〃 | 〃 | 〃 |
| 25 | 315-1 | 〃 | 堂の入山古墳群 1号墳 | 根岸字堂の入山 | E31IV | 〃 | 〃 | 県No.226 瀧峯古墳 |
| 25 | 315-2 | 〃 | 〃 2号墳 | 〃 | E31IV | 〃 | 〃 | 〃 |
| 25 | 316 | 古墳 | 坪の内古墳 | 根岸字坪の内 | E33 I | 畑 | 〃 | 県No.224 |
| 26 | 317 | 包蔵地 | 西裏遺跡群 | 伴野字西裏, 根岸字竹田峯・小滝 | F'31III IV, 41 I ～IV, 42 I | 〃 | 縄～弥 平～中 | 弥生時代後期主体 |
| 26 | 318 | 〃 | 北裏遺跡群 | 伴野字北裏・南裏 | F'42 I～IV, 52 I II | 畑 宅地 | 縄～平 | 弥生時代中期主体 |

| 掲載地区 | No. | 種別 | 遺跡名 | 所在地 | 公図名 | 地目 | 時代 | 備考 | |
|------|-----|-------|-----|-------------|-------------------------------------|---|------------|-------|---------------------------------|
| | 26 | 319 | 包蔵地 | 西 東 山 | 伴野字西東山 | F52 I -IV | 畑 | 縄・弥・平 | |
| | 26 | 320 | 〃 | 東 山 | 伴野字東山 | F52 II -IV, 53 I III K11 IV, 21 II, 22 I, 12 I -IV | 畑 宅地 | 縄・古~平 | |
| | 26 | 321 | 〃 | 北 畑 遺 跡 群 | 桜井字北畑・東畑 | F23 IV, 33 II IV, 24 III, 34 I III | 畑 | 弥~平 | 県No.241 下桜井北遺跡 |
| | 26 | 322 | 〃 | 宮 浦 遺 跡 群 | 桜井字宮浦・北西・東 | F34 II IV, 44 II IV, 35 III, 45 I III | 畑 宅地 | 〃 | 県No.242 宮浦遺跡 県No.243 中桜井南遺跡 |
| | 26 | 323 | 〃 | 上 北 谷 遺 跡 群 | 桜井字上北谷・八反田 | F25 I III | 〃 | 古 | |
| | 26 | 324 | 〃 | 平 馬 塚 遺 跡 群 | 桜井字平馬塚・石堂・西屋敷・東屋敷・南屋敷・四十九・橋詰・上の田・町田 | F45 I -IV, 55 I II IV G41 I III IV, 51 I III | 〃 | 縄・古~平 | |
| | 26 | 325 | 〃 | 二 東 餅 | 伴野字二東餅 | F12 IV, 22 II, 23 I, 13 III | 水田 | 縄・平 | 圃場整備により遺跡は消滅 |
| | 26 | 326 | 狼火台 | 虚空蔵山狼火台 | 根岸字比良・高日影・宮脇 | F51 I III | 山林 | 中 | |
| | 26 | 327 | 古墳 | 平馬塚古墳 | 桜井字平馬塚921 | F45 II | 境内 | 古 | 県No.244 |
| | 26 | 328 | 〃 | 西 東 山 古 墳 | 伴野字西東山 | F52 II | 畑 | 〃 | |
| | 27 | 329 | 包蔵地 | 跡部儘田遺跡群 | 跡部字儘田・向畑 | G42 II -IV, 52 I II IV, 53 I | 畑 宅地 | 古~平 | 県No.246 儘田遺跡 |
| | 27 | 330 | 集落址 | 上 桜 井 北 | 桜井字橋詰 | G41 II | 水田 | 〃 | 昭和52年度発掘調査 文献32 |
| | 27 | 331 | 〃 | 三 塚 町 田 | 三塚字町田 | G51 IV L11 II | 〃 | 古 | 昭和49年度発掘調査 文献24 |
| | 27 | 332 | 〃 | 跡 部 町 田 | 跡部字町田 | G51 IV, 52 III L11 II, 12 I | 〃 | 〃 | 昭和50年度発掘調査 文献30 |
| | 28 | 333 | 包蔵地 | 東千石平遺跡群 | 瀬戸字東千石平・西千石平・西屋敷添 | Q'21 IV, 22 I -IV, 31 II, 32 I II, 23 III, 33 I | 畑 宅地 | 古~中 | 県No.134 北耕地遺跡 |
| | 28 | 334 | 散布地 | 西 屋 敷 添 | 瀬戸字西屋敷添 | Q'32 III IV | 水田 | 平 | |
| | 28 | 335 | 〃 | 八 反 田 | 瀬戸字八反田 | Q'22 II, 13 III, 23 I | 宅地 畑 | 〃 | 県No.150 |
| | 28 | 336 | 〃 | 中 反 遺 跡 群 | 瀬戸字中反・中屋敷 | Q'14 II -IV, 24 I II | 〃 | 〃 | 県No.148 本郷遺跡 |
| | 21 | 337 | 〃 | 中 条 峯 | 瀬戸字中条峯・中条平 | G'55 III IV Q'15 I -III | 畑 | 縄・古~平 | 県No.141 |
| | 28 | 338 | 包蔵地 | 南 海 道 | 瀬戸字南海道 | Q'15 III, 25 I II | 〃 | 古~平 | |
| | 28 | 339 | 〃 | 宮 の 脇 | 瀬戸字宮の脇 | Q'25 I -IV | 〃 | 縄・古~平 | 県No.138 城遺跡 |
| | 28 | 340 | 〃 | 宮 田 | 瀬戸字宮田 | Q'34 IV, 44 II -IV, 45 I, 35 III | 〃 | 〃 | |
| | 28 | 341 | 〃 | 後 家 山 | 平賀字後家山 | Q'44 IV, 45 III, 54 II, 55 I | 〃 | 弥・平 | 県No.135 |
| | 28 | 342 | 〃 | 東 久 保 | 平賀字東久保, 瀬戸字宮田 | Q'45 IV R'41 III | 〃 | 古~平 | |
| | 28 | 343 | 〃 | 開 戸 田 | 平賀字開戸田・後家 | Q'55 III IV A'51 I II | 畑 | 平 | 県No.136 樋村遺跡 |
| | 28 | 344 | 集落址 | 樋 村 遺 跡 群 | 平賀字樋村・上吉田・山崎・塚田・後家 | Q'53 I -IV, 54 I III IV, 55 III A'13 II, 14 I II, 15 I | 水田 宅地・畑 | 弥~平 | 県No.136 |
| | 28 | 344-1 | 〃 | 樋 村 第 1 次 | 平賀字樋村 | Q'53 I | 水田 | 弥 | 昭和57年度発掘調査 文献56 |
| | 28 | 344-2 | 〃 | 樋 村 第 2 次 | 平賀字樋村・上吉田・山崎・塚田 | Q'53 I -IV, 54 I III | 〃 | 弥~平 | 昭和58年度発掘調査 文献56 |
| | 28 | 345 | 〃 | 上 の 台 | 瀬戸字上の台・天神前 | Q'42 II | 〃 | 弥 | 昭和57年度発掘調査 文献55 |
| | 28 | 346 | 城郭 | 深 堀 城 跡 | 瀬戸字深堀 | Q'11 I III IV, 21 I | 宅地 | 中 | 文献69, 72 |
| | 28 | 347 | 〃 | 八 反 田 城 跡 | 瀬戸字八反田 | Q'13 II -IV, 23 I II | 畑 | 〃 | 〃 |
| | 28 | 348 | 〃 | 城 山 城 跡 | 瀬戸字城 | Q'24 II | 〃 | 〃 | 〃 |
| | 28 | 349 | 古墳 | 中 込 大 塚 古 墳 | 中込字大塚3016-1 | Q'11 I | 原 | 古 | 県No.155 |
| | 28 | 350-1 | 古墳群 | 瀬戸狐塚古墳群 | 瀬戸字狐塚1372 | Q'22 I | 稲荷神社 | 〃 | 県No.153 |
| | 28 | 350-2 | 〃 | 〃 2号墳 | 〃 1374-2 | 〃 | 畑 | 〃 | |
| | 28 | 350-3 | 〃 | 〃 3号墳 | 〃 1328 | Q12 III | 〃 | 〃 | |
| | 28 | 350-4 | 〃 | 〃 4号墳 | 瀬戸字八反田上1486-1 | Q12 IV | 〃 | 〃 | |
| | 28 | 350-5 | 〃 | 〃 5号墳 | 瀬戸字残塚1390 | 〃 | 〃 | 〃 | 県No.151 残塚古墳 古墳が以前あったという伝承あり |
| | 28 | 351 | 古墳 | 大 日 山 古 墳 | 瀬戸字中条平749 | Q'15 IV | 荒地 | 〃 | 県No.140 |
| | 28 | 352-1 | 古墳群 | 屋敷古墳群 1号墳 | 瀬戸字屋敷1972-2 | Q'24 III IV | 畑 | 〃 | 県No.139 城古墳 |
| | 28 | 352-2 | 〃 | 〃 2号墳 | 〃 1976-3 | Q'24 IV | 〃 | 〃 | 〃 |
| | 28 | 353 | 古墳 | 後 家 山 古 墳 | 平賀字後家山3000 | Q'44 IV | 宅地 | 〃 | 県No.133 昭和49年度発掘調査 文献23 宅地により消滅 |
| | 28 | 354-1 | 古墳群 | 東久保古墳群 1号墳 | 平賀字東久保3399 | Q'55 IV | 荒地 | 〃 | 県No.132 東久保古墳 |
| | 28 | 354-2 | 〃 | 〃 2号墳 | 〃 3290 | Q'55 IV | 山林 | 〃 | 〃 |
| | 28 | 354-3 | 〃 | 〃 3号墳 | 平賀字開戸田3248-1 | Q'55 IV | 畑 | 〃 | 奥壁のみ残存 |
| | 28 | 354-4 | 〃 | 〃 4号墳 | 〃 3119 (?) | Q'55 III | 墓地 | 〃 | 全壊 県No.134北耕地古墳 |
| | 28 | 354-5 | 〃 | 〃 5号墳 | 平賀字後家山3139-2 | Q'55 I | 山林 | 〃 | 古墳? |

| 掲載 地区 | No. | 種 別 | 遺跡名 | 所 在 地 | 公図名 | 地 目 | 時 代 | 備 考 |
|----------|--------|-----|-------------|---------------------------|--|---------|-------|-----------------|
| 29 | 355 | 散布地 | 東 姥 石 | 平賀字東姥石 | R'52 I III | 畑・水田 | 平 | |
| 29 | 356 | " | 長 峯 | 瀬戸字長峯 | R'21IV | 畑 | 縄 | |
| 29 | 357 | 包蔵地 | 西 和 田 | 内山字西和田 | R'43 I III | " | 平 | |
| 29 | 358 | 散布地 | 東 和 田 | 内山字東和田 | R'33IV | 畑・水田 | " | |
| 29 | 359 | 包蔵地 | 坪 の 内 | 内山字坪の内 | R'44 I II | 畑 | " | |
| 29 | 360 | " | 大 間 | 内山字大間・香坂・法観寺 | R'34II-IV, 35 I III, 45 I II | " | 縄・古~平 | 県No.122 大間八幡社遺跡 |
| 29 | 361 | " | 内 山 安 坂 | 内山字安坂 | R'35II | " | 縄・平 | |
| 29 | 362 | " | 内 山 香 坂 A | 内山字香坂 | R'35IIIV | " | " | |
| 29 | 363 | 散布地 | 法 観 寺 | 内山字法観寺 | R'45IV | " | 平 | |
| 29 | 364 | 城 郭 | 内 堀 城 跡 | 平賀字月崎 | R'42IV, 43III | 山林 | 中 | 文献69, 72 |
| 29 | 365-1 | 古墳群 | 東姥石古墳群 1号墳 | 平賀字東姥石3918-2 | R'51II | " | 古 | 県No.131 |
| 29 | 365-2 | " | " 2号墳 | " | R'51II | " | " | " 古墳? |
| 29 | 365-3 | " | " 3号墳 | " | R'51II | " | " | " 古墳? |
| 29 | 265-4 | " | " 4号墳 | " 3927-1 | R'52 I | " | " | " |
| 29 | 365-5 | " | " 5号墳 | " | R'52 I | " | " | " 古墳? |
| 29 | 366-1 | " | 月崎古墳群 1号墳 | 平賀字月崎3933, 3934 | R'52II | " | " | 県No.130 |
| 29 | 366-2 | " | " 2号墳 | " | R'52II | " | " | " |
| 29 | 366-3 | " | " 3号墳 | " | R'52II | " | " | " |
| 29 | 366-4 | " | " 4号墳 | " | R'52II | " | " | " |
| 29 | 366-5 | " | " 5号墳 | " | R'52II | " | " | " |
| 29 | 366-6 | " | " 6号墳 | " | R'52II | " | " | " |
| 29 | 366-7 | " | " 7号墳 | " | R'52II | " | " | " |
| 29 | 366-8 | " | " 8号墳 | " | R'52II | " | " | " |
| 29 | 366-9 | " | " 9号墳 | " | R'52II | " | " | " |
| 29 | 366-10 | " | " 10号墳 | " | R'52II | " | " | " |
| 29 | 366-11 | " | " 11号墳 | " | R'52II | " | " | " |
| 29 | 366-12 | " | " 12号墳 | " | R'52II | " | " | " |
| 29 | 366-13 | " | " 13号墳 | " | R'52II | " | " | " |
| 29 | 366-14 | " | " 14号墳 | " | R'52II | " | " | " |
| 29 | 366-15 | " | " 15号墳 | " | R'52II | " | " | " |
| 29 | 366-16 | " | " 16号墳 | " | R'52II | " | " | " |
| 29 | 366-17 | " | " 17号墳 | " | R'52II | " | " | " |
| 29 | 366-18 | " | " 18号墳 | " | R'52II | " | " | " |
| 29 | 366-19 | " | " 19号墳 | " | R'52II | " | " | " 古墳? |
| 29 | 367-1 | " | 西和田古墳群 1号墳 | 内山字西和田7606(?) | R'42II | 畑 | 古 | 県No.129 |
| 29 | 367-2 | " | " 2号墳 | " 7500 | R'43 I | " | " | " |
| 29 | 367-3 | " | " 3号墳 | " 7667 | R'43III | " | " | " |
| 29 | 368-1 | " | 長峯古墳群 1号墳 | 内山字長峯6714 | R'34 I | 荒地 | " | |
| 29 | 368-2 | " | " 2号墳 | " 6608 | R'33II | " | " | |
| 29 | 368-3 | " | " 3号墳 | " | R'33II | " | " | |
| 29 | 368-4 | " | " 4号墳 | " 6607 | R'23IV | " | " | |
| 29 | 368-5 | " | " 5号墳 | " 6624 | R'23IV | " | " | |
| 29 | 368-6 | " | " 6号墳 | " 6611-1 | R'33II | " | " | 古墳? |
| 29 | 368-7 | " | " 7号墳 | " 6582-2 | R'23IV | " | " | 古墳? |
| 29 | 369-1 | " | 大間古墳群 1号墳 | 内山字大間6466 | R'34II | 山林 | " | 県No.125 長峯古墳群 |
| 29 | 369-2 | " | " 2号墳 | " 6457 | R'34II | " | " | " |
| 29 | 369-3 | " | " 3号墳 | " | R'34 I | " | " | " |
| 29 | 369-4 | " | " 4号墳 | " 6456 | R'24IV | " | " | " |
| 29 | 369-5 | " | " 5号墳 | " 6431-1 | R'24IV | " | " | " |
| 29 | 369-6 | " | " 6号墳 | " 6421-1 | R'24IV | " | " | 県No.124 大間古墳 |
| 29 | 369-7 | " | " 7号墳 | 内山字大間・長峯, 志賀字隠狭 | R'24 I | " | " | 県No.123 藤塚古墳 |
| 29 | 370 | 古 墳 | 観 音 堂 古 墳 | 内山字坪ノ内6744 | R'44 I | 畑 | " | 県No.126 |
| 29 | 371 | " | 塚 田 古 墳 | 内山字塚田6909 | R'55 I | 宅地 | " | 県No.127 |
| 30 | 372 | 包蔵地 | 内 山 香 坂 B | 内山字香坂 | S'31 I ~IV | 畑 | 縄・奈~平 | |
| 30 | 373 | " | 城 下 遺 跡 群 | 内山字城下・町 | S'41 II IV, 51 I ~IV, C'11II R'45IV, 55II | 畑 宅地 | " | |
| 30 | 374 | " | 寺 澤 | 内山字寺澤 | S'52II-IV C'12 I II | 畑 | 縄・古~平 | |
| 30 | 375 | " | 湯 の 入 A | 志賀字湯の入 | S'24IIIV, 25 I III | " | 平 | |
| 30 | 376 | " | 湯 の 入 B | " | S'25IV | " | " | |
| 30 | 377 | 城 郭 | 五 本 松 城 跡 | 志賀字日影古屋・ポウカヤ 内山字日向・房ヶ入 | S'21II, 22 I II, 23 I III | 山林 | 中 | 文献69 |
| 30 | 378 | " | 内 山 城 跡 | 内山字城下・寺澤・香坂入 | S'41 II, 42 I ~IV, 52 I III, 51II | " | " | 文献69, 72, 73 |
| 30 | 379 | " | 内 山 古 城 跡 | 内山字香坂入, 志賀字多々良 浪・町又 | S'43IIIV, 44 I | " | " | 文献69, 72 |
| 31 | 380 | 包蔵地 | 西 赤 穂 木 | 根岸字西赤穂木 | H23IIIV, 24 I III | 畑 | 古~平 | |
| 31 | 381 | 散布地 | 外 輪 平 | 根岸字外輪平 | H25 I III | " | 弥~平 | |
| 32 | 382 | 包蔵地 | 村 上 遺 跡 群 | 根岸字村上・長ノ入 | J 12 I III, 22 I | 畑・宅地 | 縄・古~平 | 縄文主体 |
| 32 | 383 | " | 上 正 源 遺 跡 群 | 根岸字上正源・朮石 | J 12IIIII, 22 I III, 32 I | 畑 水田 | 縄・奈~平 | |

| 掲載 地図 | No. | 種 別 | 遺跡名 | 所 在 地 | 公 函 名 | 地 目 | 時 代 | 備 考 |
|----------|-------|-----|-------------|----------------------|--|------------------|-------|---|
| 32 | 384 | 散布地 | 山の神 A | 根岸字山の神 | J 51III | 荒地 | 縄 | 黒耀石出土 |
| 32 25 | 385 | 包蔵地 | 社 口 A | 根岸字社口 | J 13 I II E 53IV | 畑 水田 | 平 | |
| 32 25 | 386 | 〃 | 社 口 B | 根岸字社口 | J 14 I E 54III | 畑 水田 | 〃 | |
| 32 25 | 387 | 集落址 | 中 村 遺 跡 群 | 根岸字中村・道夕・十二下・ 天童 | J 14 I ~ IV, 15 I III, 24 II E 54IIIIV, 55III | 水田 畑 | 縄~平 | 圃場整備により消滅 県No.213 |
| 32 | 387-1 | 〃 | 中 村 | 根岸字中村 | J 14IV | 水田 | 縄 | 昭和57年度発掘調査 文献65 |
| 32 | 388 | 包蔵地 | 長 坂 口 遺 跡 群 | 根岸字長坂口・中村 | J 14III, 24 I ~ IV | 宅地 畑・水田 | 縄・平 | 縄文主体 県No.215 十二下遺跡 |
| 32 | 389 | 〃 | 下 長 坂 遺 跡 群 | 根岸字下長坂・天童 | J 13IV, 14III, 23 IIIV, 24 I III | 畑 | 縄・古~平 | |
| 32 | 390 | 〃 | 山 法 所 遺 跡 群 | 根岸字山法所・峯海戸 | J 14IV, 15III, 24 IIIV, 25 I, 34 I II | 畑 水田 | 縄・平 | |
| 32 | 391 | 〃 | 筒 村 | 根岸字筒村 | J 34III, 44 I IIIV | 水田・畑 | 弥・平 | |
| 32 | 392 | 〃 | 三 年 替 戸 A | 根岸字三年替戸 | J 33IIIV, 34 I II | 水田 | 縄・平 | |
| 32 | 393 | 〃 | 三 年 替 戸 B | 根岸字三年替戸 | J 43IV | 畑 | 平 | |
| 32 | 394 | 〃 | エ ケ 平 | 根岸字エケ平 | J 53 I II | 〃 | 古 | |
| 32 38 | 395 | 〃 | 石 平 | 根岸字石平 | J 53 II IV, 54 I II P 13II, 14 I | 畑 水田 | 縄 | |
| 32 | 396 | 〃 | 遊 石 | 小宮山字遊石 | J 55 II IV | 畑・山林 | 縄 | 県No.269 |
| 32 | 397 | 城 郭 | 日 向 城 跡 | 根岸字上長坂・三年替戸 | J 23IV, 24III, 33 IIIV, 34 I III | 畑 山林 | 中 | 文献69, 72, 73 |
| 32 | 398 | 古 墳 | 釜 塚 古 墳 | 根岸字天童 | J 14III | 畑 | 古 | |
| 32 | 399 | 〃 | 墓 陵 古 墳 | 根岸字中村 | J 14IV | 原 | 〃 | 県No.212 移転復元したもの |
| 33 26 | 400 | 集落址 | 後 沢 | 小宮山字後沢 | K 12 II ~ IV, 13 I III, 22 I II, 23 I F 52IV, 53III | 畑 宅地 | 縄~平 | 昭和51・52年度発掘調査 文献31 県No.266 |
| 33 | 401 | 包蔵地 | 小 山 の 神 A | 小宮山字小山の神 | K 31IIIIV | 畑 | 縄 | |
| 33 | 402 | 〃 | 小 山 の 神 B | 小宮山字小山の神 | K 32IIIIV, 42 I | 〃 | 縄・平 | |
| 33 | 403 | 〃 | 長 ケ 窪 | 小宮山字長ケ窪 | K 41 III IV, 42 I III | 〃 | 縄・古・平 | |
| 33 | 404 | 〃 | 西 の 張 | 小宮山字西の張 | K 23 III IV, 33 I III, 32 II IV | 畑・水田 宅地 | 縄~古 | |
| 33 | 405 | 散布地 | 上 の 山 | 小宮山字上の山 | K 22 II IV, 23 I III, 32 II, 33 III | 畑 | 縄 | |
| 33 | 406 | 〃 | 町 の 後 | 前山字町の後 | K 24 III, 34 I | 宅地・畑 | 平~中 | |
| 33 | 407 | 包蔵地 | 居 屋 敷 | 前山字居屋敷 | K 33IV, 43 II | 〃 | 平 | |
| 33 | 408 | 〃 | 瀧 の 下 | 前山字瀧の下・象ヶ岡 | K 43 II IV, 44 I, 53 II | 畑 | 縄 | |
| 33 | 409 | 〃 | 象 ケ 岡 | 前山字象ヶ岡 | K 43IV, 44 I III, 54 I | 〃 | 縄・平 | 県No.271 |
| 33 39 | 410 | 〃 | 高 尾 A | 前山字高尾 | K 53 I ~ IV Q 13 I | 〃 | 弥~平 | |
| 33 39 | 411 | 〃 | 倉 沢 | 前山字倉沢 | K 54 III IV, Q 14 I II | 畑 宅地 | 平 | 県No.272 |
| 33 34 | 412 | 〃 | 中 道 | 前山字中道 | K 35 III IV, 45 I II L 31 III, 41 I | 畑 水田 | 弥・奈~平 | 県No.253 |
| 33 | 412-1 | 集落址 | 中 道 | 前山字中道 | K 45 II | 水田 | 奈~平 | 昭和46年度発掘調査 文献12 |
| 33 34 | 413 | 包蔵地 | 一 町 田 | 三塚字一町田 | K 25 I ~ IV L 21 I | 水田 宅地 学校敷地 | 縄~平 | 県No.249 泉小学校敷地遺跡 県No.248 鶴田遺跡 昭和40年度一部発掘調査 文献 2 |
| 33 | 414 | 集落址 | 三 塚 鶴 田 | 三塚字鶴田 | K 15IV, 25 II | 宅地 | 平 | 昭和50年度発掘調査 文献25 |
| 33 | 415 | 砦 | 小 宮 山 砦 | 小宮山字屋敷添 | K 23 II | 荒地 | 中 | |
| 33 | 416 | 城 郭 | 前 山 城 跡 | 小宮山字城山・伴野城根 | K 33 I ~ IV, 42 II, 43 I | 山林・畑 | 平~中 | 文献69, 72, 73 |
| 34 33 | 417 | 包蔵地 | 三 千 束 遺 跡 群 | 三塚字三千束・榎田 | L 21 I ~ IV, 11 III, 31 I II K 25 IV | 畑・宅地 水田 | 古~平 | 県No.251 |
| 34 | 418 | 〃 | 市 道 | 三塚字市道 | L 11 II IV, 21 II | 水田 | 〃 | 県No.250 |
| 34 | 418-1 | 集落址 | 市 道 | 三塚字市道 | L 11 IV | 〃 | 古 | 昭和49年度発掘調査 文献21 |
| 34 | 419 | 〃 | 三 塚 三 塚 | 野沢字東野澤田 | L 31 II | 〃 | 平 | |
| 34 | 420 | 包蔵地 | 辻 | 野沢字辻 | L 31IV, 41 III, 42 I III | 畑 | 〃 | |
| 34 | 421 | 〃 | 長 明 塚 | 野沢字長明塚 | L 32 I II | 畑・水田 | 古~奈 | |
| 34 | 422 | 〃 | 金 山 | 跡部字金山 | L 12 II IV, 13 I III, 23 I II | 〃 | 古~平 | 県No.247 |
| 34 | 423 | 〃 | 東 五 里 田 | 野沢字東五里田・餅田・梨の 木 | L 33 II IV, 43 I II | 水田 学校 | 平 | 県No.252 五里田遺跡 |
| 34 40 | 424 | 集落址 | 儘 田 | 野沢字儘田 | L 52 II IV, 53 I III IV R 12 II, 13 I | 水田 | 古~平 | 県No.259 圃場整備により消滅 |
| 34 | 424-1 | 〃 | 儘 田 | 野沢字儘田 | L 53 I | 〃 | 〃 | 昭和45年度発掘調査 文献 7 |
| 34 | 425 | 城 郭 | 野 沢 館 跡 | 野沢字居屋敷・北田・北仁田・ 屋敷 | L 34 I ~ IV, 44 I II, 25 III, 45 I, 35 I ~ IV | 宅地 | 平~中 | 文献69, 72, 73 |
| 35 | 426 | 包蔵地 | 鎮 守 宮 | 中込字鎮守宮 | A ² 11 I | 宅地・畑 | 平 | |
| 35 | 427 | 〃 | 越 上 | 中込字越上 | A ² 11 III, 21 I | 〃 | 〃 | |

| 掲載地図 | No. | 種別 | 遺跡名 | 所在地 | 公図名 | 地目 | 時代 | 備考 | |
|------|----------|-------|-----|----------------|---------------------------------------|---|---------------|-------|-------------------------------|
| | 35 | 428 | 散布地 | 新町 | 中込字新町・横道・狐塚・南畑 | A ² 12III, 21II IV, 22 I ~IV, 23III, 31 II, 32 I ~IV, 42 I IIIV | 宅地 水田 | 奈・平 | |
| | 35 41 | 429 | 包蔵地 | 社宮司 | 原字社宮司・差出 | M51 I IIIIV S11 I II | 宅地・畑 水田 | 弥・奈~平 | 県No.254 ●地点昭和27年ごろ管玉・鏡出土 文献71 |
| | 35 | 430 | 〃 | 川原田 | 平賀字川原田 | A ² 13 I ~III | 宅地・畑 | 平~中 | |
| | 35 | 431 | 〃 | 荒家 | 平賀字荒家 | A ² 23 I ~IV | 宅地・畑 | 古~平 | |
| | 35 36 | 432 | 〃 | 平賀中屋敷遺跡群 | 平賀字中屋敷・下屋敷・上屋敷 | A ² 24 I ~IV, 15III IV, 25 I ~IV, 35 I II, 14IV, 34III B ² 21 I ~IV, 22 I ~IV, 31 I | 宅地 畑 水田 | 弥~平 | 県No.121 |
| | 35 | 433 | 〃 | 中堰 | 平賀字中堰 | A ² 34IV | 宅地 水田 | 平 | |
| | 35 41 | 434 | 〃 | 久彌添 | 太田部字久彌添・飛越・飯塚 | A ² 53 I IIIIV, 54 I III H ² 13 II IV, 14 I III, 23H, 24 I | 宅地 畑 | 古~平 | 県No.115 飯塚遺跡 |
| | 35 | 435 | 古墳 | 下屋敷古墳 | 平賀字下屋敷5392 | A ² 24II | 宅地 | 古 | 県No.120 |
| | 35 | 436 | 〃 | 上屋敷古墳 | 平賀字上屋敷5221 | A ² 25IV | 畑 | 〃 | 県No.116 |
| | 36 | 437 | 包蔵地 | 北谷津 | 平賀字北谷津・南谷津 | B ² 31 I ~IV | 〃 | 奈~平 | |
| | 36 | 438 | 〃 | 滝 | 平賀字滝 | B ² 22IV, 32II | 畑・水田 | 縄・古~中 | |
| | 36 | 439 | 〃 | 松井日影 | 内山字松井日影 | B ² 23III | 〃 | 縄・平 | |
| | 36 | 440 | 散布地 | 松井東 | 内山字松井東 | B ² 14 I III | 畑 | 縄 | |
| | 36 | 441 | 包蔵地 | 竹原 | 平賀字竹原 | B ² 41 IIIIV, 51II | 〃 | 弥~平 | 竹原団地により一部破壊 |
| | 36 | 442 | 〃 | 八十海戸 | 常和字八十海戸 | B ² 51 II, 52 I | 〃 | 古 | |
| | 36 | 443 | 散布地 | 城平遺跡群 | 平賀字城平・筒井, 常和字八十海戸・西久保・城下 | B ² 32 IV, 42 I ~IV, 43 I IIIIV, 52II, 53 I | 畑 荒地 | 縄~中 | |
| | 36 | 444 | 包蔵地 | 上宮前遺跡群 | 常和字上宮前・下宮前・岩久保・東畑・三丁畑・欠之上 | B ² 53 II IV, 54 I ~IV, 55III J ² 14 I II | 畑 宅地 | 縄~平 | |
| | 36 | 445 | 〃 | 馬場在家遺跡群 | 常和字馬場在家・西畑・上砂田 | B ² 53 IIIIV, 52IV J ² 12 IIIV, 13 I II | 畑・水田 宅地 | 縄 | |
| | 36 | 446 | 〃 | 天神久保遺跡群 | 常和字天神久保・下大久保 | B ² 55 I II | 畑 | 縄・古~平 | |
| | 36 | 447 | 城郭 | 平賀城跡 | 平賀字城平・萩元・滝・北谷津・滝平, 内山字松井日影, 常和字城下・岩久保 | B ² 21IV, 22III, 31 IV, 32 I ~IV, 23 II IV, 33 I ~IV, 34 I III, 43 I II | 山林 | 中 | 県No.288 文献69, 72, 73 |
| | 36 | 448 | 古墳 | 松井東古墳 | 内山字松井東7860-1 | B ² 14III | 畑 | 古 | 県No.118 |
| | 36 | 449-1 | 古墳群 | 松井日影古墳群 1号墳 | 内山字松井日影8106 | B ² 23III | 山林 | 〃 | 県No.117 滝下古墳群 |
| | 36 | 449-2 | 〃 | 〃 2号墳 | 〃 8121 | B ² 23III | 〃 | 〃 | |
| | 36 | 449-3 | 〃 | 〃 3号墳 | 平賀字滝4283-1 | B ² 22IV | 〃 | 〃 | |
| | 36 | 449-4 | 〃 | 〃 4号墳 | 〃 4298 | B ² 22IV | 〃 | 〃 | |
| | 36 | 450-1 | 〃 | 西久保古墳群1号墳 | 常和字西久保2623 | B ² 53II | 〃 | 〃 | 県No.113 西大久保古墳群 |
| | 36 | 450-2 | 〃 | 〃 2号墳 | 常和字城下2613 | B ² 43III | 畑 | 〃 | 〃 |
| | 36 | 450-3 | 〃 | 〃 3号墳 | 〃 2606 | B ² 43III | 〃 | 〃 | 〃 |
| | 36 | 450-4 | 〃 | 〃 4号墳 | 〃 | B ² 43 I | 〃 | 〃 | 〃 |
| | 36 | 450-5 | 〃 | 〃 5号墳 | 常和字八十海戸2670-2 | B ² 52II | 山林 | 〃 | 〃 |
| | 36 | 450-6 | 〃 | 〃 6号墳 | 〃 2670-1 | B ² 52II | 〃 | 〃 | 〃 |
| | 36 | 450-7 | 〃 | 〃 7号墳 | 〃 2672 | B ² 52II | 畑 | 〃 | 〃 |
| | 36 | 450-8 | 〃 | 〃 8号墳 | 〃 2680 | B ² 53 I | 〃 | 〃 | 古墳? |
| | 36 | 451-1 | 〃 | 天神久保古墳群 1号墳 | 常和字天神久保2368 | B ² 55 I | 山林 | 〃 | 県No.108 |
| | 36 | 451-2 | 〃 | 〃 2号墳 | 〃 2364 | B ² 55 I | 畑 | 〃 | 〃 |
| | 36 | 451-3 | 〃 | 〃 3号墳 | 〃 | B ² 55 I II | 〃 | 〃 | 〃 |
| | 36 | 452 | 古墳 | 東畑古墳 | 常和字東畑2382 | B ² 54II | 〃 | 〃 | 県No.110 |
| | 36 | 453 | 〃 | 萩元古墳 | 平賀字萩元4551 | B ² 32IV | 〃 | 〃 | |
| | 36 | 454 | 石棒 | 八十海戸石棒 | 常和字八十海戸 | B ² 52II | 〃 | 縄 | |
| | 30 37 | 455 | 包蔵地 | 御堂 | 内山字御堂 | S ² 51IV, 52III C ² 11II, 12 I | 水田 | 平 | |
| | 37 | 456 | 散布地 | 土井口 | 内山字土井口 | C ² 12 II IV, 13 I III, 23 I | 畑 宅地 | 〃 | |
| | 37 | 457 | 〃 | 下朮水 | 内山字下朮水 | C ² 13IV, 23 I II IV, 24 I III | 畑 宅地 | 〃 | |
| | 37 | 458 | 〃 | 上朮水 | 内山字上朮水 | C ² 24 I ~IV | 畑 | 〃 | |
| | 37 | 459 | 〃 | 浦無 | 内山字浦無 | C ² 35IV | 水田 | 〃 | |
| | 37 | 460 | 包蔵地 | 池ノ久保 | 常和字池ノ久保 | C ² 52IV | 畑・水田 | 縄・平 | |
| | 31 47 | 461 | 〃 | 赤穂木A | 根岸字赤穂木 | H54III N14 I ~IV | 畑 | 縄・古・平 | |
| | 47 | 462 | 〃 | 赤穂木B | 根岸字赤穂木 | N14 IIIIV, 15 I III | 〃 | 縄~古 | |
| | 47 | 463 | 〃 | 東立科A | 東立科字立科 | N15III, 25 I | 〃 | 弥・古 | |
| | 47 | 464 | 〃 | 東立科B | 〃 | N34IV, 44 IIIV | 〃 | 縄 | |

| 掲載地区 | No. | 種別 | 遺跡名 | 所在地 | 公図名 | 地目 | 時代 | 備考 |
|----------------|-----|-----|----------|-------------------------|---|----------|-------|--|
| 47 38 | 465 | 包蔵地 | 東立科 C | 東立科字立科 | N45IV, 55II P41III | 畑 | 縄・奈～平 | |
| 38 | 466 | 散布地 | 山の神 B | 根岸字山の神 | P31 I III | 畑・山林 | 縄 | |
| 38 | 467 | 〃 | 東笹倉遺跡群 | 根岸字東笹倉 | P13 I III, 22IIIV, 23 I III, 32 I -IV, 42 I III | 畑 | 縄・古～平 | |
| 38 | 468 | 〃 | 上銭神 | 小宮山字上銭神・下銭神 | P44IIIV, 45 I III | 畑・山林 | 奈～平 | |
| 38 39 | 469 | 〃 | 蛸原 | 小宮山字蛸原 | P35IV, 45IIIV Q31 I III | 山林 畑 | 縄 | |
| 38 39 44 | 470 | 包蔵地 | めめず原 | 前山字めめず原 | P55II III Q41 I -IV, 51 I III U15 I -IV | 畑 | 縄・古～平 | |
| 39 | 471 | 散布地 | 上野 | 前山字上野 | Q42IIIV | 〃 | 古 | |
| 39 | 472 | 包蔵地 | 尾垂 | 前山字尾垂 | Q14II -IV, 15III, 24 I -III, 23IV | 〃 | 縄～平 | 県No.277 荒城遺跡 |
| 39 | 473 | 〃 | 洞源 | 前山字洞源 | Q24IV, 25 I -IV | 〃 | 縄・平 | |
| 39 45 | 474 | 〃 | 一丁田 | 大沢字一丁田 | Q54IIIV, 55 I III V14II | 〃 | 〃 | 県No.281 カプト山遺跡 |
| 39 | 475 | 〃 | 大柵 | 大沢字大柵 | Q55 I II | 〃 | 古～平 | |
| 39 | 476 | 〃 | 高尾 B | 前山字高尾 | Q12IV, 22II | 〃 | 縄 | |
| 39 | 477 | 城郭 | 前山古城跡 | 前山字尾垂・川越石 | Q33 I | 山林 | 中 | |
| 39 | 478 | 〃 | 荒城跡 | 前山字鷺林 | Q34IIIV | 〃 | 〃 | |
| 39 | 479 | 古墳 | 一丁田古墳 | 大沢字一丁田 | Q44IV | 畑 | 古 | |
| 39 40 | 480 | 包蔵地 | 地家 | 大沢字地家 | Q35IIIV, 45II R31 I III, 41 I | 〃 | 縄～中 | |
| 39 40 | 481 | 〃 | 兜山 | 大沢字兜山 | Q45IV, 55 I R41 I III | 〃 | 縄・古～平 | |
| 40 | 482 | 包蔵地 | 城山 | 大沢字城山・屋敷 | R41II IV, 42 I -IV | 畑 宅地 | 縄～中 | 県No.282 城山遺跡 文献69, 72, 73 |
| 40 | 483 | 包蔵地 | 大沢屋敷 | 大沢字屋敷 | R51 I II, 41IV, 42III, 52 I | 〃 | 縄・古 | |
| 40 | 484 | 〃 | 大中沢 | 大沢字大中沢 | R42III IV, 52 I -IV | 畑 水田 | 古～平 | |
| 40 | 485 | 〃 | 蔵下 | 大沢字蔵下 | R42IV | 水田 | 縄 | 県No.284 下中沢遺跡 圃場整備により消滅 |
| 40 39 | 486 | 〃 | 大門下 | 前山字大門下 | Q15II R11 I | 〃 | 弥～古 | 県No.273 大門下遺跡 圃場整備により消滅 |
| 40 | 487 | 〃 | 大堀 | 前山字大堀 | R21 I | 〃 | 縄 | 県No.275 御岳遺跡 圃場整備により消滅 |
| 40 | 488 | 〃 | 御岳 | 大沢字御岳 | R22III | 〃 | 古 | 県No.265 長命寺大門口西遺跡 圃場整備により消滅 |
| 40 | 489 | 〃 | 高畑 | 本新町字高畑 | R23II | 〃 | 〃 | 昭和44年度発掘調査 参考文献5 県No.258 |
| 40 | 490 | 〃 | 前田 | 本新町字前田, 大沢字御岳 | R33 I | 〃 | 〃 | 県No.261 諏訪社西 県No.262 前田遺跡 圃場整備により消滅 |
| 40 | 491 | 〃 | 西浦遺跡群 | 本新町字西浦・砂原・上木戸・ヤックラ田 | R33IIIV, 34 I III, 44 I | 宅地 畑 | 縄・古～平 | 県No.263 上木戸遺跡 |
| 40 | 492 | 〃 | 下町屋 | 大沢字下町屋 | R43 I -IV | 水田 宅地 | 平～中 | |
| 40 | 493 | 〃 | 原 | 大沢字原 | R44III | 水田 | 古 | 県No.264 境塚遺跡 圃場整備により消滅 |
| 40 | 494 | 〃 | 白拍子遺跡群 | 取出字白拍子・屋敷・柏作・橋詰 | R24 I -IV, 25 I III, 34 I -IV, 35 I | 宅地 畑 | 奈～平 | |
| 40 | 495 | 〃 | 伊勢道 | 取出字伊勢道 | R13IIIV | 水田 | 〃 | 県No.260 圃場整備により消滅 |
| 40 | 496 | 古墳 | 城山古墳 | 大沢字城山 | R42 I | 畑 | 古 | 県No.283 |
| 41 | 497 | 包蔵地 | 向畑 | 鍛冶屋字向畑 | S11IV, 21II, 22 I | 宅地 畑 | 平 | 県No.257 |
| 41 | 498 | 〃 | 前堀 | 高柳字前堀・社在家・金山・膳棚・大柳 | S22III IV, 32 I -IV, 42IIIV | 畑 宅地 | 古 | |
| 42 | 499 | 〃 | 堤井 | 常和字堤井 | J ² 11IIIV, 22 I III | 畑 | 縄・弥・平 | |
| 42 | 500 | 〃 | 打越 | 常和字打越 | J ² 11IV, 31III, 32 I | 〃 | 平 | |
| 42 | 501 | 〃 | 下川原 | 常和字下川原 | J ² 12IV, 13III | 畑・水田 | 縄 | |
| 42 | 502 | 散布地 | 曲り畑 | 常和字曲り畑 | J ² 13IIIIV, 23 I II | 畑 | 弥 | |
| 42 | 503 | 包蔵地 | 松本谷遺跡群 | 常和字松本谷・蛇沢入・宮平・方八丁・日向・新井 | J ² 13 I -IV, 14 III, 23IIIV, 24 I III, 34 I -IV | 畑 水田 | 古～平 | |
| 36 42 | 504 | 〃 | 上向在家遺跡群 | 常和字上向在家・下向在家 | B ² 53IV J ² 13II, 14 I II IV, 15 I III | 畑 | 縄・弥・平 | |
| 42 | 505 | 〃 | 常和猫久保遺跡群 | 常和字猫久保・黒坪 | J ² 15 I -IV, 25II | 〃 | 古～平 | |
| 42 | 506 | 古墳 | 黒坪古墳 | 常和字黒坪 | J ² 15II | 〃 | 古 | |
| 42 | 507 | 経塚 | 下向在家経塚 | 常和字下向在家1790-3(?) | J ² 14IV | 〃 | 〃 | 県No.111 |

| 掲載地区 | No | 種別 | 遺跡名 | 所在地 | 公図名 | 地目 | 時代 | 備考 |
|----------|------|-----|--------|-------------------|---|---------|--------------|-----------------|
| 47 48 | 508 | 包蔵地 | 東立科 D | 東立科字立科 | N54II-IV T14I-IV, 24I | 畑 | 縄・弥 | 県No236 東立科 A 遺跡 |
| 47 48 | 509 | 〃 | 東立科 E | 〃 | N55III T14IV, 15I III, 24II, 25I | 〃 | 縄 | 県No237 東立科 B 遺跡 |
| 48 | 510 | 〃 | 東立科 F | 〃 | T34I-IV, 44I II | 〃 | 縄・古～平 | |
| 48 49 | 511 | 〃 | 筒井南 | 根岸字筒井 | T55III B'15I | 〃 | 弥・古 | |
| 44 | 512 | 〃 | 笹倉 | 根岸字笹倉 | U11II | 〃 | 縄・平 | |
| 44 | 513 | 〃 | 八本木 A | 前山字八本木 小宮山字鎌取湯 | U32II-IV, 33I III, 42II | 〃 | 〃 | |
| 44 | 514 | 〃 | 大石平 | 大沢字大石平 | U52II, 53I III | 〃 | 縄・弥・平 | |
| 44 38 | 515 | 〃 | 八本木 B | 前山字八本木 | P54IV, 55III U14I-IV | 〃 | 〃 | |
| 44 50 | 516 | 〃 | 荒田 | 大沢字荒田 | U54I-IV C'13II, 14I | 〃 | 〃 | |
| 44 | 517 | 〃 | 小玉岩 | 大沢字小玉岩 | U44IIIV, 45I | 〃 | 縄・平 | |
| 44 | 518 | 〃 | 日向小坂 | 大沢字日向小坂 | U35IIIV, 45I III | 〃 | 古～平 | |
| 45 | 519 | 〃 | 日向崩岩 | 大沢字日向崩岩 | V22I II | 〃 | 〃 | |
| 45 | 520 | 〃 | 山田 | 大沢字山田 | V14I | 〃 | 平 | |
| 46 | 521 | 〃 | 金山久保 A | 大沢字金山久保 | W11III, 21I | 〃 | 弥～平 | |
| 46 | 522 | 〃 | 金山久保 B | 〃 | W21II | 〃 | 縄 | |
| 46 | 523 | 〃 | 前の保 | 大沢字前の保 | W12I III | 〃 | 古～平 | |
| 46 40 | 524 | 〃 | 三枚平 A | 大沢字三枚平 | W12IIIV, 13I III R52IV | 畑 水田 | 縄・古～平 | |
| 46 | 525 | 〃 | 三枚平 B | 大沢字三枚平 | W22IIIV | 畑 | 弥～平 | |
| 49 | 526 | 〃 | 立科 A | 前山字立科 | B'32IV, 33III, 42 I-IV | 〃 | 縄 | |
| 49 | 527 | 〃 | 立科 B | 前山字立科 | B'43IV, 53II | 畑・山林 | 縄・平 | |
| 49 | 528 | 〃 | 立科 C | 前山字立科 | B'34I-III | 水田 | 〃 | |
| 49 | 529 | 散布地 | 立科 D | 前山字立科 | B'24I | グラウンド | 旧石器 | |
| 49 50 | 530 | 包蔵地 | 八本木 C | 大沢字八本木 | B'15IV C'11III | 畑 | 縄 | |
| 49 50 | 531 | 〃 | 足の入 | 大沢字足の入・落の沢 | B'35IV, 45II C'31III, 41I | 畑 山林 | 古～平 | |
| 50 | 532 | 〃 | 落の沢 | 大沢字落の沢・竹の窪・波場 | C'21IV, 31I II | 畑 | 縄・平 | |
| 50 | 533 | 〃 | 波場 | 大沢字波場 | C'41II IV, 42I -III | 〃 | 〃 | |
| 50 | 534 | 〃 | 刈取久保 | 大沢字刈取久保 | C'24I III, 34I | 〃 | 平 | |
| 50 | 535 | 〃 | 上屋敷 | 大沢字上屋敷 | C'11I-IV | 畑・宅地 | 古～平 | |
| 77 | 536 | 〃 | 立科 E | 前山字立科 | E12IIIV, 22II | 荒地 | 縄 | |
| 76 80 | 537 | 〃 | 三沢 | 前山字立科 | D'14II IV, 15I -III, 24II-IV, 25I, 33IV, 34 I-III, 43I -IV, 44I, 53 IIIV J'13II | 畑 山林 | 旧石器 縄・古～平 | 県No287 |
| 4 | 538 | 城郭 | 曾根城跡 | 小田井字穴沢・聖原 | E11III IV, 23I -IV | 畑 | 中 | 文献69 |
| 5 | 539 | 〃 | 延寿城跡 | 横根字延寿城 | F41IV | 〃 | 〃 | 〃 |
| 5 | 540 | 〃 | 金井城跡 | 小田井字南金井 | F11III, 21I III | 〃 | 〃 | 〃 |
| 9 4 | 541 | 〃 | 曾根新城跡 | 岩村田字下穴虫 | E51IV L11IIIV, 12I III | 〃 | 〃 | 〃 |
| 15 | 542 | 〃 | 藤ヶ城跡 | 岩村田字東八日町・南上城 | V32I-IV, 35I III, 42I II | 宅地・畑 | 近 | 〃 |
| 17 | 543 | 〃 | 翼城跡 | 香沢字青木 | Z31IV, 41II | 山林 | 中 | 〃 |
| 17 | 544 | 〃 | 關伽流山城跡 | 香沢字琵琶石 | Z33II | 〃 | 〃 | 〃 |
| 22 | 545 | 〃 | 浅井城跡 | 新子田字丑ヶ久保・四つ塚 | H'22I-IV, 32I II | 畑・山林 | 〃 | 伝承地 |
| 26 | 546 | 砦 | 宝生寺山砦 | 伴野字涌石 | F42IIIV, 43I III | 山林・畑 | 〃 | |
| 75 | 547 | 城郭 | 鍋割城跡 | 内山字鍋割 | V'23III, 32II IV, 33I III | 山林 | 〃 | 文献69, 72 |
| 26 27 | 548 | 城郭 | 泉屋敷跡 | 桜井字平馬塚 | F35IV, 45II G31III, 41I | 畑 | 〃 | 伝承地 文献69, 72 |
| 33 | 549 | 古墳 | 水操古墳 | 根岸字水操 | K21I | 山林 | 古 | |
| 39 | 550 | 窯址 | 川越石窯址 | 前山字川越石 | Q13III | 畑 | 近 | |
| 22 | 551 | 城郭 | 池端城跡 | 新子田字池端 | H'14I III | 〃 | 中 | 伝承地 |
| 22 | 552 | 古墳 | 四つ塚古墳 | 新子田字四つ塚 | H'13III | 校庭 | 古 | かつては校庭に四基あった。 |
| 40 | 553 | 城郭 | 荒山城跡 | 大沢字城山 | R41II IV, 42I -IV | 宅地・畑 | 中 | 文献69, 72, 73 |
| 4 9 | 10-1 | 包蔵地 | 栗毛坂遺跡群 | 岩村田字柳田 | E54III | 山林 | 縄 | 昭和58年度発掘調査 文献74 |

引用参考文献

- 1 佐久市教育委員会 1972 3 『佐久市中込深堀遺跡発掘調査概報・佐久市岩村田東一本柳古墳緊急発掘調査報告書』
深堀遺跡 住居址弥生時代中期2棟, 東一本柳古墳 古墳1基
- 2 井出正義 1966 3 「泉小学校敷地遺跡」(『前山の歴史』)
- 3 佐久市教育委員会 1967 6 『中込大塚古墳発掘調査報告書』
- 4 佐久市教育委員会 1967 12 『佐久平ゴルフ場古墳群調査報告書』
- 5 佐久市教育委員会 1970 3 『佐久市高畑遺跡緊急発掘調査概報』 土壙15基
- 6 佐久市教育委員会 1970 3 『長野県佐久市北西久保遺跡発掘調査概報』 土壙, 火葬墓及び五輪塔
- 7 佐久市教育委員会 1971 3 『長野県佐久市野沢平儘田遺跡緊急発掘調査報告』 住居址 奈良～平安時代4棟, 土壙9基
- 8 佐久市教育委員会 未刊 『蛟月古墳』 古墳1基
- 9 佐久市教育委員会 1971 3 『佐久市長土呂西近津遺跡緊急発掘調査概報』 住居址 弥生時代後期1棟, 古墳時代中期1棟, 古墳時代後期2棟, 溝状遺構中世及びそれ以降8溝
- 10 佐久市教育委員会 1972 6 『北近津・戸坂』—長野県佐久市長土呂北近津遺跡緊急発掘調査報告—
北近津 住居址 古墳時代後期8棟, 土壙3基
—長野県佐久市新子田戸坂遺跡緊急発掘調査概報—
戸坂 住居址 弥生時代後期1棟, 平安時代3棟, 特殊遺構1
- 11 佐久市教育委員会 1972 6 『佐久市東一本柳古墳』
- 12 佐久市教育委員会 1972 3 『中道遺跡』—概報— 住居址 奈良～平安時代7棟
- 13 佐久市教育委員会 1972 7 『岩村田一本柳 佐久市岩村田一本柳遺跡緊急発掘調査概報』 住居址 弥生時代後期7棟
平安時代10棟, 土壙, 掘立址
- 14 佐久市教育委員会 1972 9 『佐久市大字小田井下前田原古墳群等発掘調査概報』
- 15 佐久市教育委員会 1975 9 『佐久市下前田原古墳群等学術発掘調査概報』 古墳2基
- 16 佐久市教育委員会 1973 3 『岩村田餅田 佐久市岩村田餅田遺跡緊急発掘調査概要』 水路(近代)1, 溝状遺構3溝
- 17 佐久市教育委員会 1974 2 『うえのじょう 佐久市岩村田上の城遺跡緊急発掘調査概報』 住居址 古墳時代後期15棟, 奈良～平安時代34棟, 特殊遺構1棟, 土壙131基, 溝状遺構7溝
- 18 佐久市教育委員会 1973 12 『佐久市岩村田 西一里塚遺跡発掘調査概報—弥生後期環濠集落』 住居址 弥生時代後期11棟, 土壙7基, 竪穴状遺構1基, 溝状遺構6溝, 環濠
- 19 佐久市教育委員会 1975 3 『三塚』 住居址 古墳時代後期2棟, 平安時代1棟, 土壙2基
- 20 佐久市教育委員会 1975 3 『今井西原 佐久市今井西原遺跡緊急発掘調査概要』 住居址 古墳時代前期1棟, 平安時代6棟, 土壙1基, 特殊竪穴状遺構1基, 井戸址1基
- 21 佐久市教育委員会 1976 3 『市道』 住居址 古墳時代中期1棟, 古墳時代後期7棟, 平安時代1棟, 不明1棟, 特殊遺構5棟
- 22 佐久市教育委員会 未刊 『東池下古墳』
- 23 佐久市教育委員会 1974 12 『佐久市平賀後家山古墳緊急発掘調査報告書』 古墳1基
- 24 佐久市教育委員会 1975 3 『三塚町田』 住居址 古墳時代7棟, 溝状遺構1溝, 土壙3基
- 25 佐久市教育委員会 1976 3 『三塚鶴田』 住居址 平安時代4棟, 土壙3基
- 26 佐久市教育委員会 1976 3 『高根遺跡』 土壙
- 27 佐久市教育委員会 1976 3 『供養塚遺跡地層調査報告』 検出遺構なし
- 28 佐久市教育委員会 1976 3 『家地頭第1号古墳発掘調査報告書』 古墳1基
- 29 佐久市教育委員会 1975 3 『細田遺跡』—概報— 土壙, 溝状遺構
- 30 佐久市教育委員会 1978 3 『跡部町田』 住居址 古墳時代後期5棟, 土壙1基, 溝状遺構1溝
- 31 佐久市教育委員会 1976 3 『後沢遺跡』—概報— 住居址 縄文時代6棟, 弥生時代後期35棟, 古墳時代8棟, 平安時代1棟
- 32 佐久市教育委員会 1978 3 『上桜井北』 住居址 古墳時代後期9棟, 平安時代8棟, 該期不明1棟, 特殊遺構
- 33 佐久市教育委員会 1980 3 『清水田』 住居址 弥生時代中期～後期10棟・古墳時代3棟, 土壙
- 34 佐久市教育委員会 1980 3 『北西久保』 住居址 弥生時代88棟, 古墳時代25棟, 平安時代2棟, 古墳3基, 周溝6溝, 土壙66基を確認
- 35 佐久市教育委員会 1980 3 『和田上南遺跡』—概報— 住居址 弥生時代中期5棟, 平安時代2棟
- 36 佐久市教育委員会 1980 3 『上の城遺跡』—概報— 溝状遺構1溝
- 37 佐久市教育委員会 1980 3 『蛇塚B』 住居址 平安時代5棟, 溝2溝, 土壙2基

- 38 佐久市教育委員会 1980 3 『芝宮第一次』——概報——
- 39 佐久市教育委員会 1980 6 『周防畑遺跡』 住居址 奈良～平安時代5棟, 溝状遺構3溝、ピット状焼土3
- 40 佐久市教育委員会 1980 3 『兵士山・五斗代B遺跡』——概報—— 兵士山 住居址 平安時代1棟
- 41 佐久市教育委員会 1980 3 『大井城跡』——概報——
- 42 佐久市教育委員会 1981 3 『芝宮第二次・三次』——概報——
- 43 佐久市教育委員会 1981 3 『下小平遺跡』 住居址 弥生時代後期5棟, 古墳時代後期1棟, 方形周溝墓2基, 土壙14基
- 44 佐久市教育委員会 1981 3 『六供後遺跡』 溝状遺構1溝
- 45 佐久市教育委員会 1981 3 『大井城跡 長野県佐久市岩村田 大井城跡(黒岩城)発掘調査報告書』 土壙10基, 小竪穴状遺構2基, 掘立址
- 46 佐久市教育委員会 1981 3 『五斗代B』 配石遺構 縄文前期1
- 47 佐久市教育委員会 1981 3 『周防畑B』 住居址 弥生時代後期23棟, 奈良～平安時代18棟, 土壙22基, 円形周溝墓2基, 掘立址11棟, 井戸址2
- 48 佐久市教育委員会 1980 3 『琵琶坂遺跡立合調査報告書』
- 49 佐久市教育委員会 1981 3 『石附遺跡発掘調査報告書』 古墳時代須恵器窯址2基, 古墳時代炭窯址2基
- 50 佐久市教育委員会 1982 3 『小金平・立石』 小金平遺跡 住居址 縄文時代1棟, 奈良時代1棟, 平安時代1棟, 土壙立石遺跡 土壙
- 51 佐久市教育委員会 1982 3 『野馬窟遺跡』——概報—— 住居址 弥生時代後期2棟
- 52 佐久市教育委員会 1982 3 『舞台場』 住居址 弥生時代後期13棟, 古墳～平安時代47棟, 土壙15基, 掘立址4棟
- 53 佐久市教育委員会 1983 3 『下大豆塚1・2号古墳』 古墳2基
- 54 佐久市教育委員会 1983 3 『北西久保遺跡』——概報——
- 55 佐久市教育委員会 1984 3 『上の台遺跡』 住居址 弥生時代後期2棟, 溝状遺構2溝
- 56 佐久市教育委員会 1985刊行予定 『樋村遺跡』 住居址 弥生時代後期21棟, 古墳～奈良時代289棟, 平安時代2棟, 掘立址
- 57 佐久市教育委員会 1985刊行予定 『西八日町遺跡』 住居址 弥生時代7棟, 奈良～平安時代139棟
- 58 佐久市教育委員会 1984刊行予定 『蛇塚B遺跡第二次』 住居址 平安時代16棟, 土壙, 掘立址
- 59 佐久市教育委員会 1984刊行予定 『川越石窯址試掘調査報告書』 近世陶器窯址1基
- 60 佐久市教育委員会 1984刊行予定 『若宮遺跡』 住居址 古墳時代後期～平安時代16棟, 溝状遺構1溝
- 61 佐久市教育委員会 1984刊行予定 『宮の西』 検出遺構なし
- 62 佐久市教育委員会 1984刊行予定 『御所平』 住居址 平安時代1棟, 土壙 縄文時代6基
- 63 佐久市教育委員会 1984刊行予定 『後原』 土壙2基
- 64 土屋長久・武藤金 1978 5 「岸野休石遺跡の調査」(『佐久考古』会報No.4) 火葬墓群
- 65 佐久市教育委員会 1983 3 『中村』 住居址 縄文時代16棟, 土壙5基
- 66 八幡一郎 1978復刊 『北佐久郡の考古学的調査』 歴史図書社
- 67 “ 1978 “ 『南佐久郡の考古学的調査』 歴史図書社
- 68 長野県史刊行会 1982 『長野県史 考古資料編全一巻(二) 主要遺跡(北・東信)』
- 69 長野県教育委員会 1983 『長野県の中世城館跡一分布調査報告書一』
- 70 信濃史料刊行会編 1951～69 『信濃史料』第1巻～30巻
- 71 八幡一郎 1952 「長野県野沢発見の弥生式遺物」(『考古学雑誌』38巻5・6号)
- 72 信濃教育会南佐久部会 1935 『南佐久郡の古城址調査』
- 73 鳥羽正雄編 1980 『日本城郭大系 第8巻』 新人物往来社
- 74 佐久市教育委員会 1984刊行予定 『栗毛坂遺跡群 柳田遺跡』

長野県佐久市遺跡詳細分布調査報告書

昭和59年3月31日発行

編集 佐久市教育委員会

発行者 佐久市教育委員会

印刷所 株式会社佐久印刷所

