

佐久市埋蔵文化財調査報告書 第266集

市内遺跡発掘調査報告書 2018

2020 . 3
長野県佐久市教育委員会

例 言

1. 本書は、2018年度(平成30年度)において個人住宅、民間開発、公共開発に関わる試掘確認調査並びに工事立会等を実施した市内遺跡発掘調査報告書である。
2. 市内遺跡発掘調査の費用は、国庫補助金及び市費の公費により賄った。
3. 調査組織 2018年度(平成30年度)
調査主体者 佐久市教育委員会 教 育 長 棚沢晴樹
事 務 局 社会教育部長 荻原幸一
文化振興課長 小林義夫
企 画 幹 武者新一
文化財調査係長 塩川宏幸
文化財調査係 小林眞寿 富沢一明 上原学 久保浩一郎
岩下琴(～6月) 荻原義治(6月～)
臨 時 職 員 森泉かよ子
4. 本書の編集は上原学が行った。
5. 本書本文中の位置図の縮尺は、記載のない場合1:10,000である。
6. 本文挿図中の略記号は、H=竪穴住居址、D=土坑、M=溝跡、P=ピットを表す。

目 次	
試掘確認調査	
1 八風山遺跡群2	1
2 北上遺跡6	2
3 権現山遺跡群8	3
4 東山遺跡4	4
5 平賀中屋敷遺跡群26	5
6 塚原屋敷添遺跡11	6
7 枇杷坂遺跡群141	7
8 南久保・居村遺跡3	8
9 中金井遺跡群57	9
10 中原遺跡4	10
11 西妻神遺跡15	11
12 東大久保遺跡群25	12
13 大塚遺跡群29	13
14 近津遺跡群19・周防畑遺跡群151	14
15 筏室遺跡群2	15
16 藤塚遺跡8・藤塚古墳群2	16
17 社宮司遺跡6	17
18 野馬窪遺跡群26	18
19 枇杷坂遺跡群142	19
20 牛馬ヶ澤遺跡群1	20
21 東大久保遺跡群26	21
22 柳坂遺跡1	22
23 周防畑遺跡群152	23
24 芝宮遺跡群44	24
25 西近津遺跡群53	25
26 近津遺跡群20	26
27 大門下遺跡3	27
28 中道遺跡群23	28
29 芝添遺跡1・平賀城跡6(大奈良遺跡・竹原遺跡)	29
30 社宮司遺跡7	30
31 西赤座遺跡23・大井城跡11	31
32 芝宮遺跡群45	32
33 上の原遺跡群3	33
34 小屋場遺跡1	34
35 岩村田遺跡群280	35
36 北裏遺跡群9	36
37 西近津遺跡群54	37
38 大間遺跡5	38
39 寺畑遺跡群35	39
40 寺畑遺跡群36	40
41 栗毛坂遺跡群83	41
42 栗毛坂遺跡群84	42
43 栗毛坂遺跡群85	43
44 芝宮遺跡群46	44
45 野沢城跡41	45
46 周防畑遺跡群153・西近津遺跡群55	46
47 尼塚遺跡群9	47
48 休石遺跡2	48
49 野沢城跡42	49

工事立会

22	平賀中屋敷遺跡群28	129	71	白拍子遺跡群21	141
23	深堀遺跡群30	129	72	周防畑遺跡群164	141
24	常田居屋敷遺跡群48	129	73	寺畑遺跡群41	142
25	中城峯遺跡2	130	74	芝宮遺跡群51・岩村田遺跡群298	142
26	岩村田遺跡群292	130	75	猿久保屋敷添遺跡10	142
27	野沢城跡45	130	76	野沢城跡46	143
28	神平遺跡2	130	77	岩村田遺跡群299	143
29	白山遺跡群13	131	78	日影遺跡4	143
30	中金井遺跡群60	131	79	岩村田遺跡群300	143
31	長土呂遺跡群116	131	80	岩村田遺跡群301	144
32	中原遺跡群35	131	81	新町遺跡24	144
33	周防畑遺跡群159	132	82	深堀遺跡群31	144
34	西妻神遺跡17	132	83	長土呂遺跡群120	144
35	下前田原遺跡群4	132	84	前山城跡3	145
36	常田居屋敷遺跡群49	132	85	猫久保遺跡群4	145
37	西一里塚遺跡群22	133	86	周防畑遺跡群165	145
38	岩井堂遺跡10	133	87	白拍子遺跡群22	145
39	棧敷遺跡21	133	88	観正田遺跡4	146
40	長土呂遺跡群117	133	89	権現山遺跡群11	146
41	長土呂遺跡群118	134	90	棧敷遺跡23	146
42	岩村田遺跡群293	134	91	常田居屋敷遺跡群53	146
43	周防畑遺跡群160	134	92	野沢城跡47	147
44	周防畑遺跡群161	134	93	東大久保遺跡群29	147
45	常田居屋敷遺跡群50	135	94	下信濃石遺跡11	147
46	常田居屋敷遺跡群51	135	95	周防畑遺跡群166	147
47	棧敷遺跡22	135	96	西村中遺跡3	148
48	蛇塚遺跡群57	135	97	周防畑遺跡群167	148
49	岩村田遺跡群294	136	98	北上遺跡7	148
50	岩村田遺跡群295	136	99	西一里塚遺跡群23	148
51	周防畑遺跡群162	136	100	城平遺跡群13	149
52	岩村田遺跡群296	136	101	三千束遺跡群11	149
53	常田居屋敷遺跡群52	137	102	高師町遺跡群12・戸坂遺跡群13	149
54	芝宮遺跡群50	137	103	常田居屋敷遺跡群54	149
55	松の木遺跡21	137	104	中道遺跡群26	150
56	権現山遺跡群10	137	105	東千石平遺跡群7	150
57	本郷中北側遺跡3	138	106	長土呂遺跡群121	150
58	志賀神明の木遺跡9	138	107	枇杷坂遺跡群145	150
59	蛇塚遺跡4	138	108	中金井遺跡群61	151
60	白拍子遺跡群20	138	109	中金井遺跡群62	151
61	大井城跡14	139	110	落合居屋敷遺跡5	151
62	長土呂遺跡群119	139	111	常田居屋敷遺跡群55・家地頭古墳群4	151
63	西妻神遺跡18	139	112	周防畑遺跡群168	152
64	東大久保遺跡群28	139	113	大和田屋敷遺跡群2	152
65	鳶岩A遺跡2	140	114	蛇塚遺跡群58	152
66	周防畑遺跡群163	140	115	大塚遺跡群32	152
67	寺畑遺跡群40	140	116	番屋前遺跡群32	153
68	鳴澤遺跡群14	140	117	岩村田遺跡群302	153
69	岩村田遺跡群297	141	118	宮の上遺跡群42	153
70	大井城跡15	141	119	猫久保遺跡群5	153

工事立会

120	東大久保遺跡群30	154	166	鳴澤遺跡群16	166
121	根々井居屋敷遺跡 8	154	167	岩村田遺跡群307	166
122	猫久保遺跡群 6	154	168	岩村田遺跡群308	166
123	前田遺跡群19	154	169	常田居屋敷遺跡群56	167
124	蛇塚遺跡群59	155	170	中金井遺跡群63	167
125	周防畑遺跡群169	155	171	野馬窪遺跡群27	167
126	東千石平遺跡群 8	155	172	宮の上遺跡群43	167
127	西一里塚遺跡群24	155	173	長土呂遺跡群123	168
128	大塚遺跡群33	156	174	天神山遺跡 3	168
129	周防畑遺跡群170	156	175	野沢城跡48	168
130	大塚遺跡群34	156	176	五庵遺跡 4	168
131	下信濃石遺跡12	156	177	大門下遺跡 4	169
132	岩村田遺跡群303	157	178	尼塚遺跡群12	169
133	岩村田遺跡群304	157	179	尼塚遺跡群13	169
134	西裏遺跡群 6	157	180	西妻神遺跡19	169
135	城平遺跡群14	157	181	猿久保屋敷添遺跡 ¹⁾	170
136	東内池遺跡13	158	182	大井城跡16	170
137	舞台場遺跡 1	158	183	西大久保遺跡群30	170
138	芝宮遺跡群52	158	184	周防畑遺跡群173	170
139	長土呂遺跡群122	158	185	周防畑遺跡群174	171
140	鳴澤遺跡群15	159	186	西一里塚遺跡群26	171
141	岩村田遺跡群305	159	187	鳴澤遺跡群17	171
142	周防畑遺跡群171	159	188	西妻神遺跡20	171
143	番屋前遺跡群33	159	189	松の木遺跡22	172
144	西近津遺跡群62	160	190	鳴瀬中屋敷遺跡群 6	172
145	鳴瀬中屋敷遺跡群 5	160	191	蛇塚遺跡群62・蛇塚古墳群 5	172
146	猫久保遺跡群 7	160	192	中金井遺跡群64	172
147	筏室遺跡群 3	160	193	古道遺跡 4	173
148	深堀遺跡群32	161	194	鳴澤遺跡群18	173
149	岩村田遺跡群306	161	195	千曲台団地遺跡 1	173
150	休石遺跡 3	161	196	周防畑遺跡群175	173
151	中道遺跡群27	161	197	野沢城跡49	174
152	望月城跡 7	162	198	鳴澤遺跡群19	174
153	深堀遺跡群33	162	199	三枚平B遺跡 1	174
154	枇杷坂遺跡群146	162	200	周防畑遺跡群176	174
155	三分遺跡群 5	162	201	東大久保遺跡群31	175
156	蛇塚遺跡群60	163	202	長土呂遺跡群124	175
157	蛇塚遺跡群61・蛇塚古墳群 4	163	203	周防畑遺跡群177	175
158	平賀中屋敷遺跡群29	163	204	中金井遺跡群65	175
159	棧敷遺跡24	163	205	戸屋敷遺跡群 6	176
160	家裏遺跡 6	164	206	権現通遺跡 1	176
161	中反遺跡群 4	164	207	西近津遺跡群63	176
162	周防畑遺跡群172	164	208	長土呂遺跡群125	176
163	尼塚遺跡群11・道添遺跡 6・塚原屋敷添 遺跡12・西一里塚遺跡群25・根々井大塚 古墳 3・姫宮塚古墳 1・大和田屋敷遺跡 群 3・今井宮の前遺跡 9	165	209	猫久保遺跡群 8	177
164	番屋前遺跡群34	164	210	岩村田遺跡群309	177
165	広沢遺跡 1	166	211	小山崎遺跡群11	177
			212	東内池遺跡14	177
			213	野沢城跡50	178
			214	長土呂遺跡群126	178

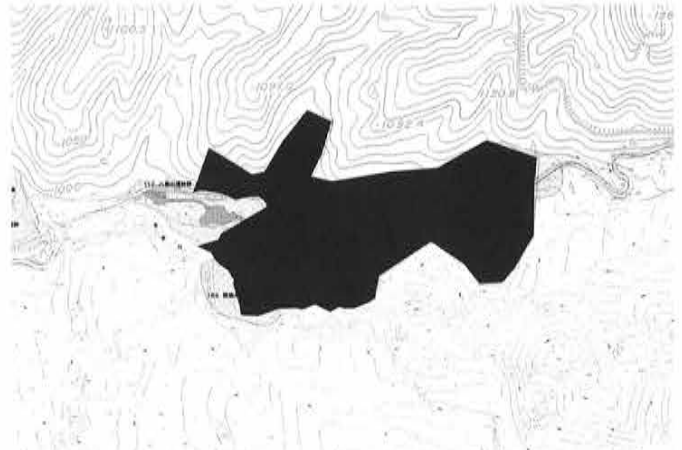
工事立会

215	打越遺跡 2	178	264	猫久保遺跡群 10	190
216	長土呂遺跡群 127	178	265	周防畑遺跡群 181	191
217	野沢城跡 51	179	266	長土呂遺跡群 134	191
218	原遺跡群 9	179	267	西裏遺跡群 7	191
219	前堀遺跡 4	179	市内遺跡発掘調査一覧表 (試掘確認調査)	192	
220	中金井遺跡群 66	179	(工事立会)	194	
221	本郷中北側遺跡 4	180	(慎重工事依頼)	199	
222	芝宮遺跡群 53	180	市内遺跡発掘調査位置図 (試掘確認調査・慎重工事依頼)	200	
223	近津遺跡群 21	180	(工事立会 1)	204	
224	西妻神遺跡 21	180	(工事立会 2)	208	
225	大塚遺跡群 35	181			
226	周防畑遺跡群 178	181			
227	新町遺跡 25	181			
228	岩村田遺跡群 310・藤ヶ城跡 13	181			
229	猫久保遺跡群 9	182			
230	長土呂遺跡群 128	182			
231	蛇塚遺跡群 63	182			
232	長土呂遺跡群 129	182			
233	野沢城跡 52	183			
234	城平遺跡群 15	183			
235	枇杷坂遺跡群 147	183			
236	周防畑遺跡群 179	183			
237	北畑遺跡群 3	184			
238	岩井堂遺跡 11	184			
239	竹原遺跡 6	184			
240	藤ヶ城跡 14	184			
241	岩村田遺跡群 311	185			
242	岩村田遺跡群 312	185			
243	中原遺跡 5	185			
244	深堀遺跡群 34	185			
245	城平遺跡群 16	186			
246	鳴澤遺跡群 20	186			
247	長土呂遺跡群 130	186			
248	岩村田遺跡群 313	186			
249	塚原屋敷添遺跡 13	187			
250	中道遺跡群 28	187			
251	蛇塚遺跡群 64	187			
252	神原道場遺跡 1	187			
253	岩村田遺跡群 314	188			
254	中道遺跡群 29	188			
255	長土呂遺跡群 131	188			
256	長土呂遺跡群 132	188			
257	野沢城跡 53	189			
258	長土呂遺跡群 133	189			
259	東大久保遺跡群 32	189			
260	周防畑遺跡群 180	189			
261	岩村田遺跡群 315	190			
262	潰石遺跡 4	190			
263	蛇塚遺跡群 65・蛇塚古墳群 6	190			

試掘確認調査

1 八風山遺跡群 2

所在地 佐久市香坂7-5外
開発主体者 株式会社
ブルーキャピタル・マネジメント
開発事業名 太陽光発電施設建設
調査期間 平成30年8月28～31日、
9月3・5・6・7・10・11・14日
調査面積 645.81㎡(開発面積139,696.00㎡)
調査担当 森泉 かよ子



八風山遺跡群 2 位置図(1:15,000)

調査の結果

重機により、調査区北部の浸透トレンチ設置箇所
に12本、南西部に10本のトレンチを設定し、遺構確認
調査を実施した。

北部で100～150cm、南西部で50～200cmの掘削を行
った結果、掘削底面は岩盤ないしにぶい黄褐色ローム層
であった。また、調査区中央付近の平坦地において石
器の剥片散布範囲を発見した。範囲が狭小であること
から、状況確認のため掘り下げと記録作成を行った。

本調査は行わない。



八風山遺跡群 2 全体図(1:1,600)



掘削状況



堆積状況



石器剥片出土状況

2 北上遺跡 6

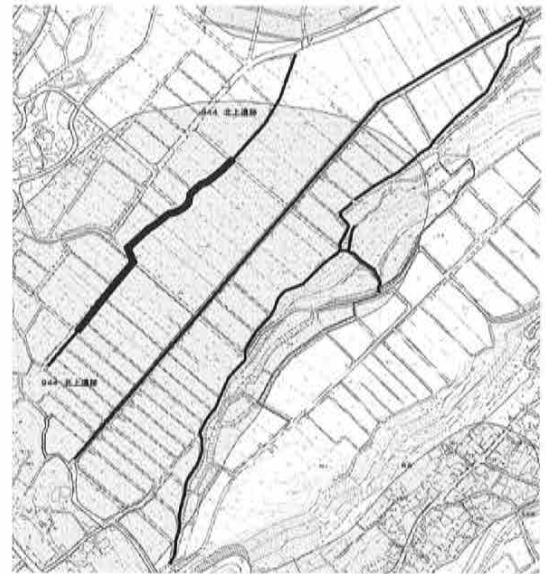
所在地 佐久市協和104-7地先～2081-1地先
開発主体者 佐久市(耕地林務課)
開発事業名 用水路取替
調査期間 平成31年1月11日
調査面積 321.00㎡(開発面積6,750.00㎡)
調査担当 久保 浩一郎

調査の結果

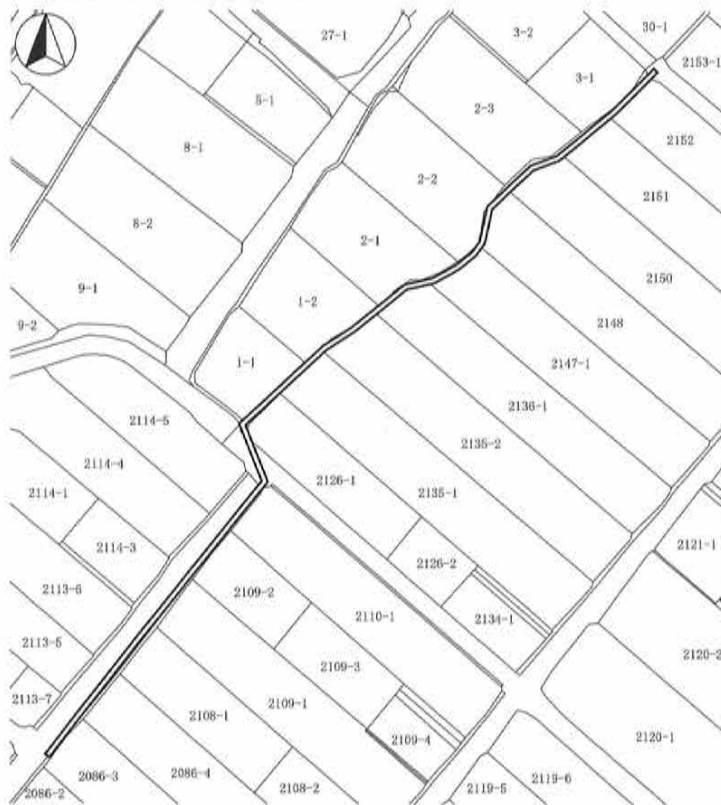
平成28年度～令和3年度までの継続事業であり、今回は1ヶ所で用水路の取替工事が行われた。

主体者重機により幅100cm前後、深さ50～100cm程度の掘削が行われた結果、対象地は過去の水路建設工事により地山(灰褐色粘質土層)まで削平されていることが確認された。本工事による掘削は既存水路建設時の埋土内に止まり、遺構・遺物は発見されなかった。

本調査は実施しない。



北上遺跡6 位置図



北上遺跡6 全体図(1:2,500)



掘削状況



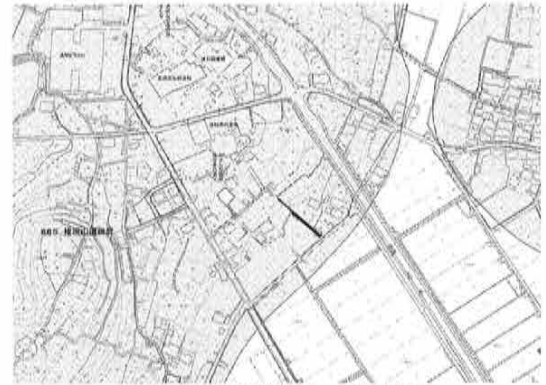
堆積状況



調査区遠景

3 権現山遺跡群 8

所在地 佐久市矢島3-12地先～316-5地先
 開発主体者 佐久市(土木課)
 開発事業名 道路改良
 調査期間 平成30年7月24・30日、8月7日
 調査面積 177.00㎡(開発面積767.00㎡)
 調査担当 上原 学・森泉 かよ子



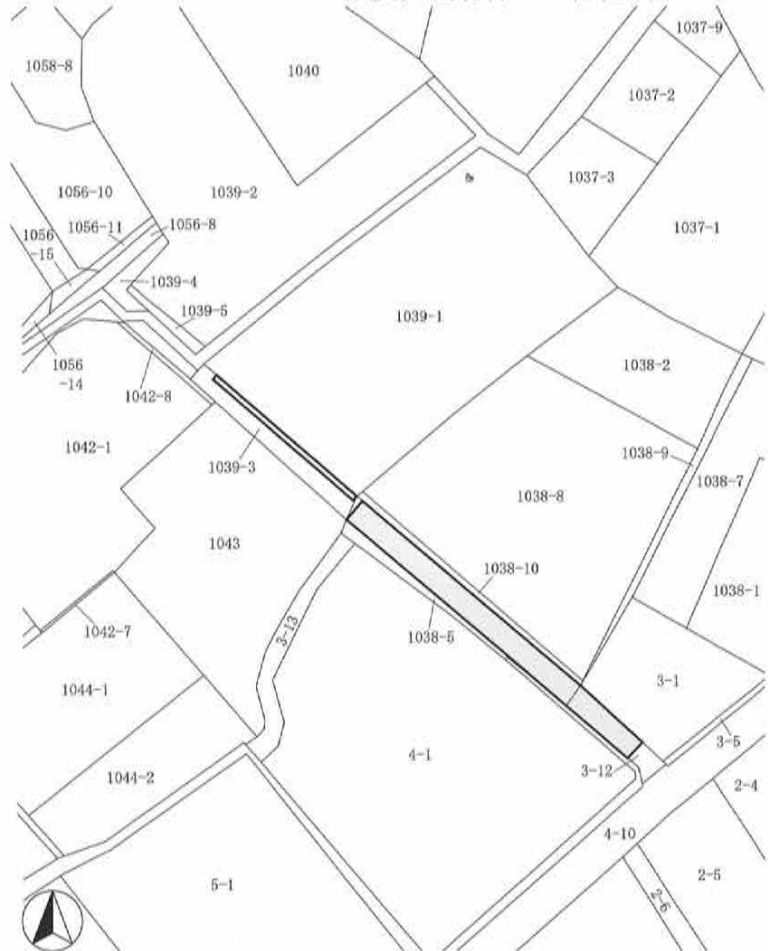
権現山遺跡群 8 位置図

調査の結果

主体者重機により、深さ100cmのトレンチを2ヶ所、続いて道路拡幅部で60cm、既存道路基盤入れ替え箇所50cmの深さの掘削が行われ、遺構確認調査を実施した。

結果、いずれの箇所からも遺構・遺物は発見されなかった。

本調査は実施しない。



権現山遺跡群 8 全体図(1:1,000)



掘削状況



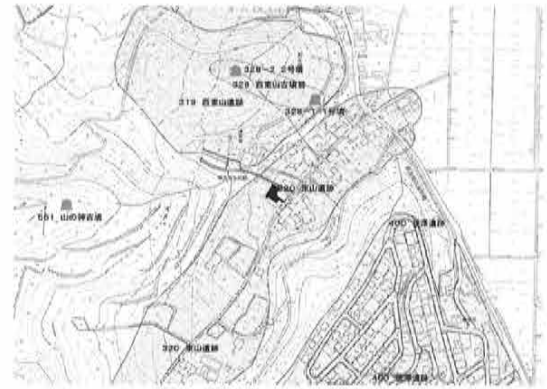
掘削状況



堆積状況

4 東山遺跡 4

所在地 佐久市伴野42
 開発主体者 個人
 開発事業名 個人住宅建築
 調査期間 平成30年5月21・22日、11月7日
 調査面積 47.90㎡(開発面積275.13㎡)
 調査担当 森泉 かよ子



東山遺跡 4 位置図

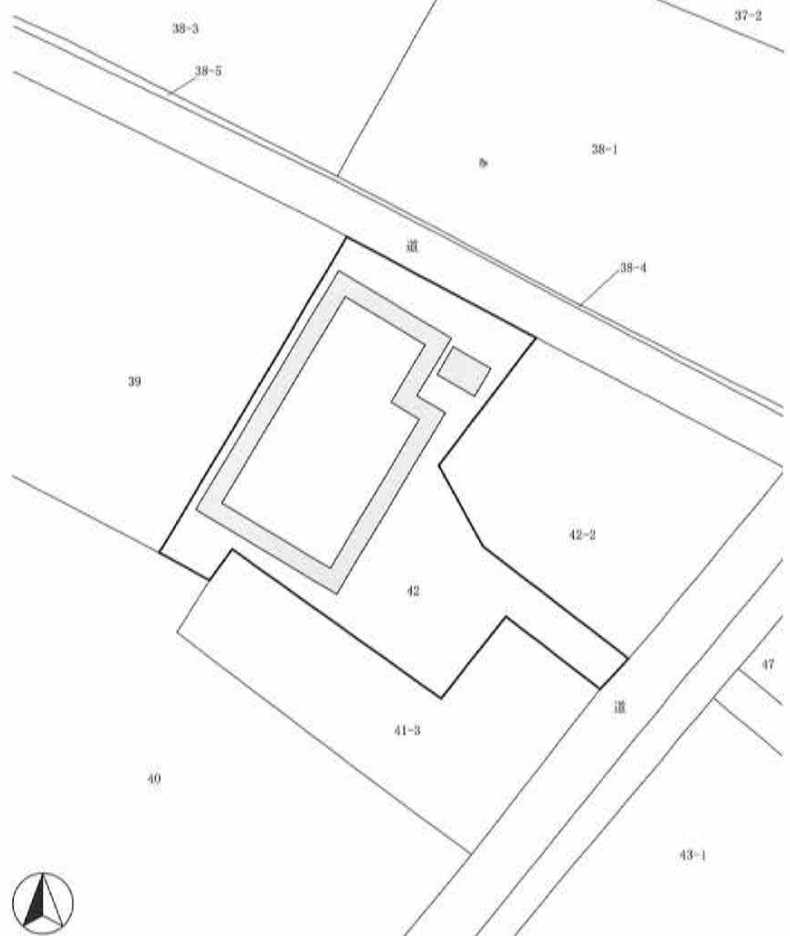
調査の結果

建物基礎掘削箇所の工事立会及び合併浄化槽設置箇所の遺構確認調査を実施した。

建物基礎掘削箇所では、深さ80cmの掘削の結果、掘削底面は黒色土層ないし灰褐色砂礫層であった。遺構は発見されなかった。遺物は掘削底面の黒色土内から、弥生時代後期の土器片2片が出土したが、現状保存とした。

合併浄化槽設置箇所では、深さ170cm程度の掘削の結果、地表下90cm地点で遺構確認面の灰褐色砂礫層が確認されたが、遺構・遺物は発見されなかった。東側は攪乱であった。

本調査は実施しない。




東山遺跡 4 全体図 (1:400)



堆積状況



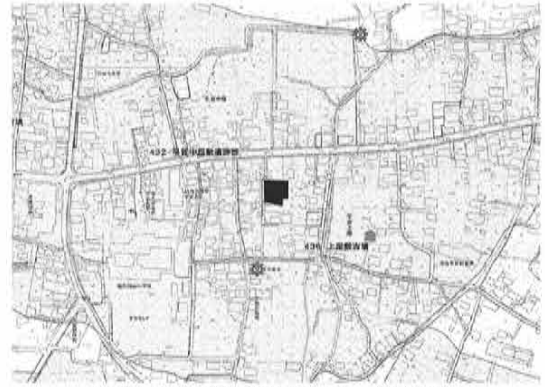
掘削状況



堆積状況

5 平賀中屋敷遺跡群26

所在地 佐久市平賀字中屋敷5266-1
 開発主体者 個人
 開発事業名 個人住宅建築
 調査期間 平成30年6月28日、10月23日
 調査面積 11.46㎡(開発面積899.36㎡)
 調査担当 森泉 かよ子



平賀中屋敷遺跡群26 位置図

調査の結果

主体者重機により、建物西側基礎掘削箇所及び建物南にトレンチを設定し、遺構確認調査を実施した。

結果、地表下40cm内外で、遺構確認面の褐色土層が検出された。遺構・遺物は発見されなかった。

本調査は実施しない。



掘削状況



掘削状況



平賀中屋敷遺跡群26 全体図(1:500)



堆積状況

6 塚原屋敷添遺跡11

所在地 佐久市根々井字古仁田1207-2、1208
開発主体者 個人
開発事業名 集合住宅建築
調査期間 平成30年6月21・28日
調査面積 120.00㎡(開発面積996.00㎡)
調査担当 久保 浩一郎・森泉 かよ子



塚原屋敷添遺跡11 位置図

調査の結果

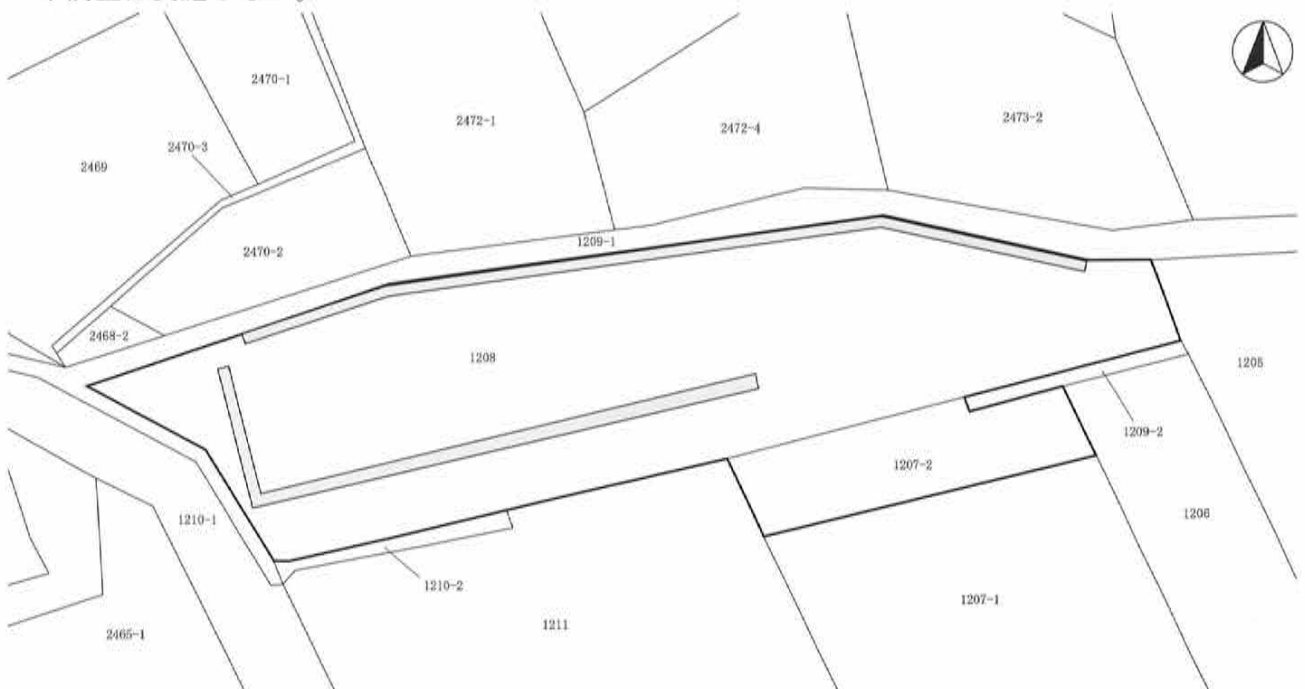
主体者重機により、擁壁設置箇所及び建物部分にトレンチを設定し、遺構確認調査を実施した。

北側擁壁設置箇所で深さ80~140cmの掘削を行った結果、土層堆積は、盛土の褐灰色土層(80cm)、黒褐色土層(80cm。近現代遺物含む)、塚原泥流の岩盤層であった。

建物部分では50cmの盛土の後、深さ90cmまでの表層改良が行われるため、改良深度までの確認を行ったが、掘削は旧耕作土及び水田造成時の盛土内に止まった。

いずれの箇所からも、遺構・遺物は発見されなかった。

本調査は実施しない。



塚原屋敷添遺跡11 全体図(1:500)



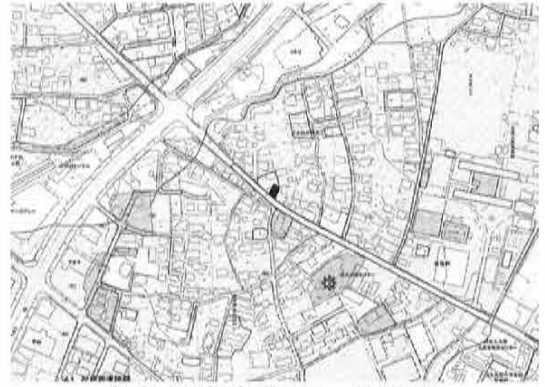
掘削状況



堆積状況

7 枇杷坂遺跡群141

所在地 佐久市岩村田字蟹沢端1057-4
 開発主体者 個人
 開発事業名 個人住宅建築
 調査期間 平成30年4月20日
 調査面積 10.00㎡(開発面積151.09㎡)
 調査担当 上原 学



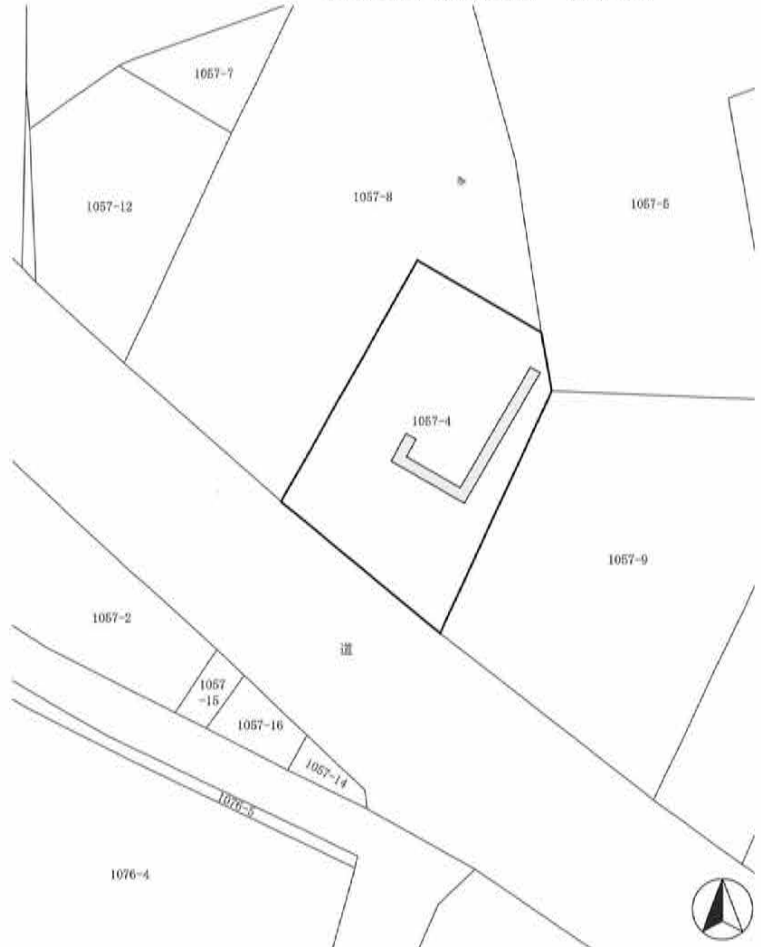
枇杷坂遺跡群141 位置図

調査の結果

主体者重機により、建物周囲にトレンチを設定し、遺構確認調査を実施した。

黄褐色ローム層上面を確認面として調査した結果、遺構・遺物は発見されなかった。土層の堆積は、整地層(50~60cm)、黄褐色ローム層であった。

本調査は実施しない。



枇杷坂遺跡群141 全体図(1:400)



堆積状況



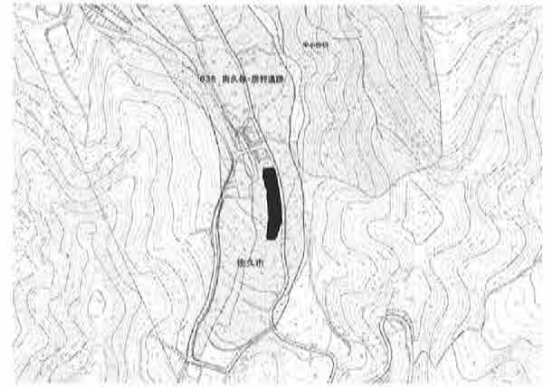
掘削状況



掘削状況

8 南久保・居村遺跡3

所在地 佐久市中小田切字南久保428-1
 開発主体者 個人
 開発事業名 太陽光発電施設建設
 調査期間 平成30年5月1日
 調査面積 130.00㎡(開発面積1,580.95㎡)
 調査担当 久保 浩一郎



南久保・居村遺跡3 位置図

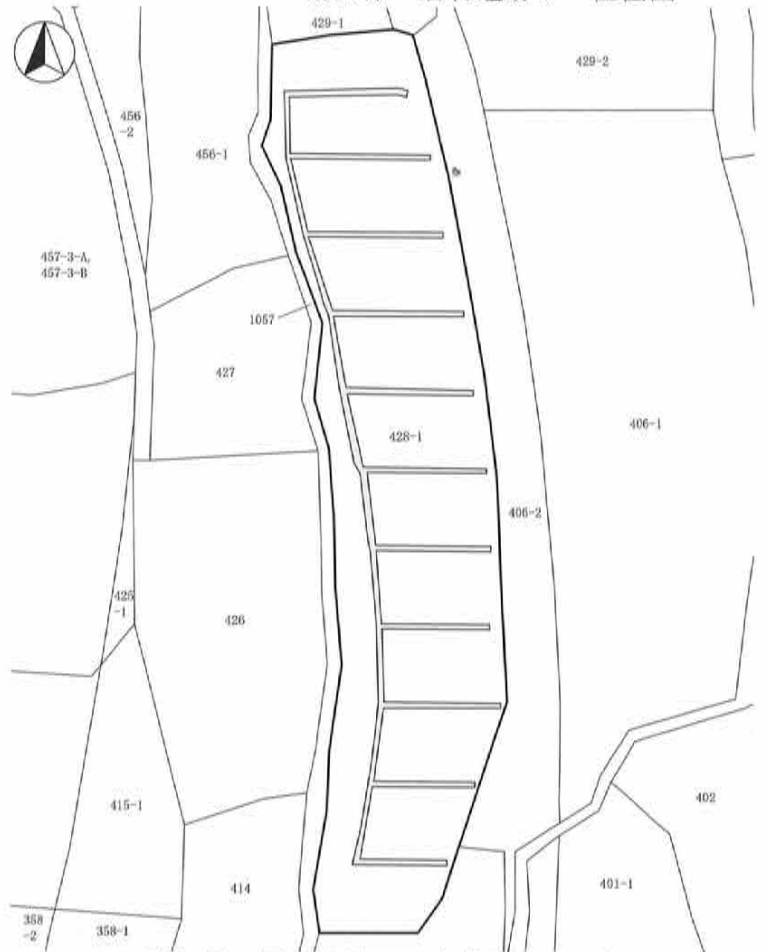
調査の結果

浸透トレンチ掘削箇所について、主体者重機により遺構確認調査を実施した。


工事掘削深度である地表下60cmまでの掘削の結果、土層堆積は表土(20cm)、堆積土層(40cm以上)であった。

遺構・遺物は発見されなかった。

本調査は実施しない。




南久保・居村遺跡3 全体図(1:800)



堆積状況



掘削状況



調査区遠景

9 中金井遺跡群57

所在地 佐久市横根字北海老784-4、785-1・2
 開発主体者 株式会社 一条工務店
 開発事業名 宅地造成
 調査期間 平成30年4月23日
 調査面積 61.00㎡(開発面積1,353.27㎡)
 調査担当 久保 浩一郎



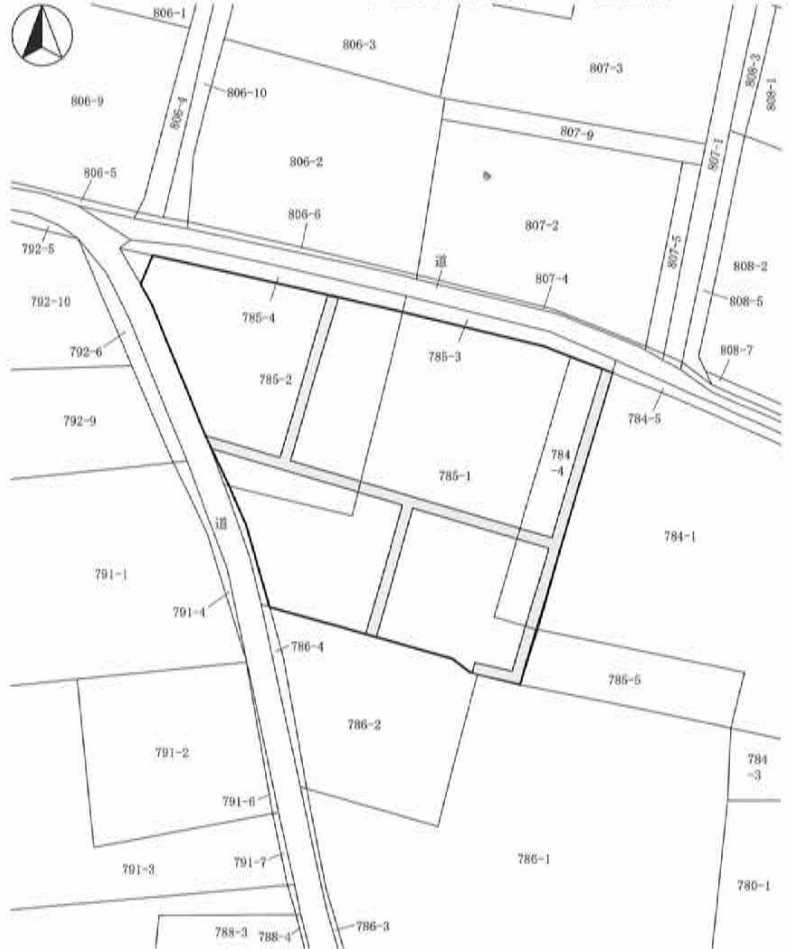
中金井遺跡群57 位置図

調査の結果

主体者重機により、擁壁設置箇所にトレンチを設定して、遺構確認調査を実施した。

結果、土層堆積は上層から、耕作土ないし宅地造成土(20~30cm)、黒褐色堆積土層(40cm)、地山ローム層であった。地山ローム上面で検出を行ったが、遺構・遺物は発見されなかった。

本調査は実施しない。



中金井遺跡群57 全体図(1:800)



堆積状況



掘削状況



調査区遠景

10 中原遺跡 4

所在地 佐久市甲字寺田1185-3
 開発主体者 株式会社 中澤
 開発事業名 介護施設建設
 調査期間 平成30年4月2・3日
 調査面積 30.00㎡(開発面積2,705.91㎡)
 調査担当 久保 浩一郎



中原遺跡 4 位置図

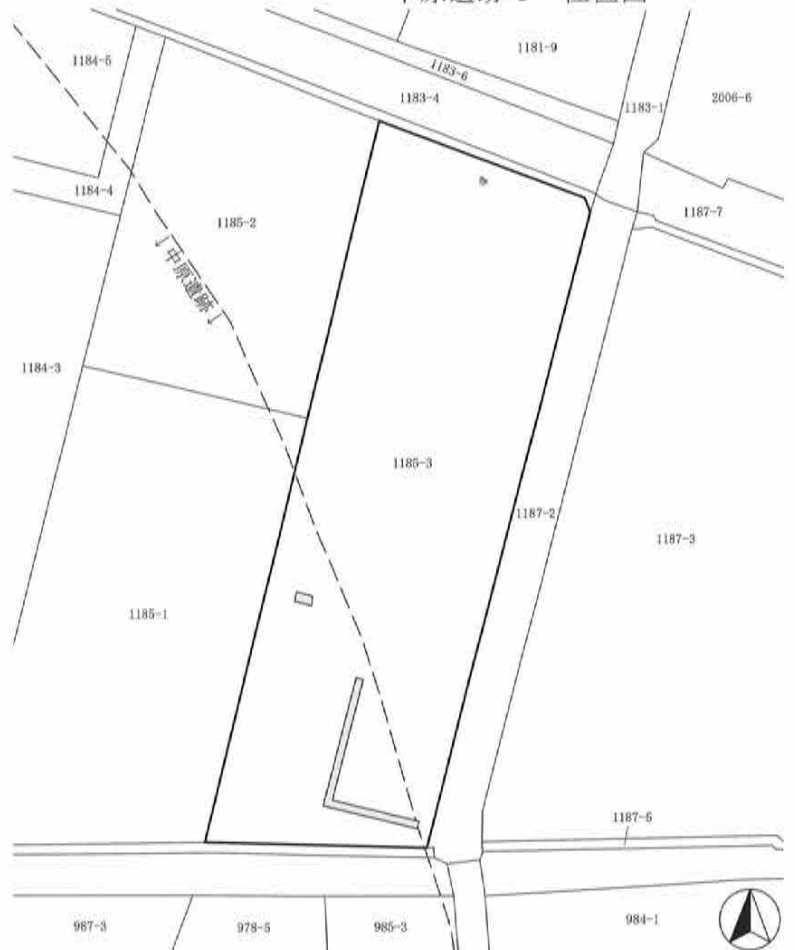
調査の結果

主体者重機により、建物基礎掘削箇所にトレンチを設定して、遺構確認調査を実施した。

基礎掘削深度である地表下70cmまで掘削した結果、水田耕作土(30cm)の下に黄褐色粘質土の堆積層があり、掘削は粘質土層内に止まった。

対象地は過去の圃場整備によって削平されたと考えられ、遺構・遺物は発見されなかった。

本調査は実施しない。



中原遺跡 4 全体図(1:1,000)



堆積状況



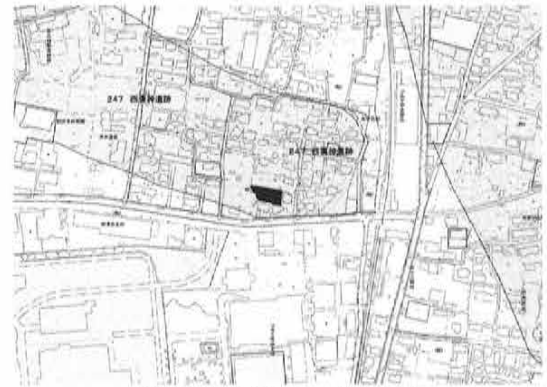
掘削状況



調査区全景

11 西妻神遺跡15

所在地 佐久市中込3264-3・9・10・11
 開発主体者 個人
 開発事業名 集合住宅建築
 調査期間 平成30年5月11日
 調査面積 18.00㎡(開発面積681.10㎡)
 調査担当 久保 浩一郎



西妻神遺跡15 位置図

調査の結果

雨水浸透枡設置箇所について、主体者重機により遺構確認調査を実施した。

対象地の層序は、造成に伴う盛土(25~30cm)、黒色土層(旧表土。15~20cm)、暗褐色土層(ローム層の二次堆積。20~40cm)、褐色砂質土層(基盤層)であった。

対象地では、平成29年度に宅地造成に伴う確認調査を実施した際、暗褐色土層上面で時期不明の土坑などが確認されていたが、今回の調査範囲では遺構・遺物は発見されなかった。

集合住宅の建物部分については工事立会を行ったが、掘削は盛土及び旧表土内に止まり、遺構・遺物は発見されなかった。

本調査は実施しない。



西妻神遺跡15 全体図(1:500)



堆積状況



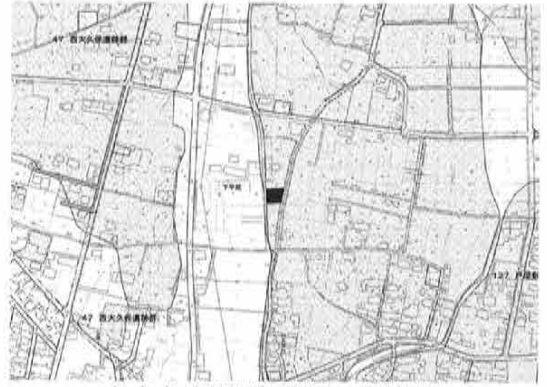
掘削状況



掘削状況

12 東大久保遺跡群25

所在地 佐久市下平尾字中大久保574-1
 開発主体者 個人
 開発事業名 個人住宅建築
 調査期間 平成30年4月19日・5月22日
 調査面積 36.80m²(開発面積384.82m²)
 調査担当 森泉 かよ子



東大久保遺跡群25 位置図

調査の結果

建物基礎掘削箇所の工事立会と、主体者重機による浄化槽設置箇所の遺構確認調査を実施した。

対象地は西向きの傾斜地であり、建物基礎部分は造成時に削平されて地表面が地盤層ロームであった。西端の浄化槽設置箇所は80cmの埋土下に黄褐色ローム層が確認された。いずれの箇所も遺構・遺物は発見されなかった。

本調査は実施しない。



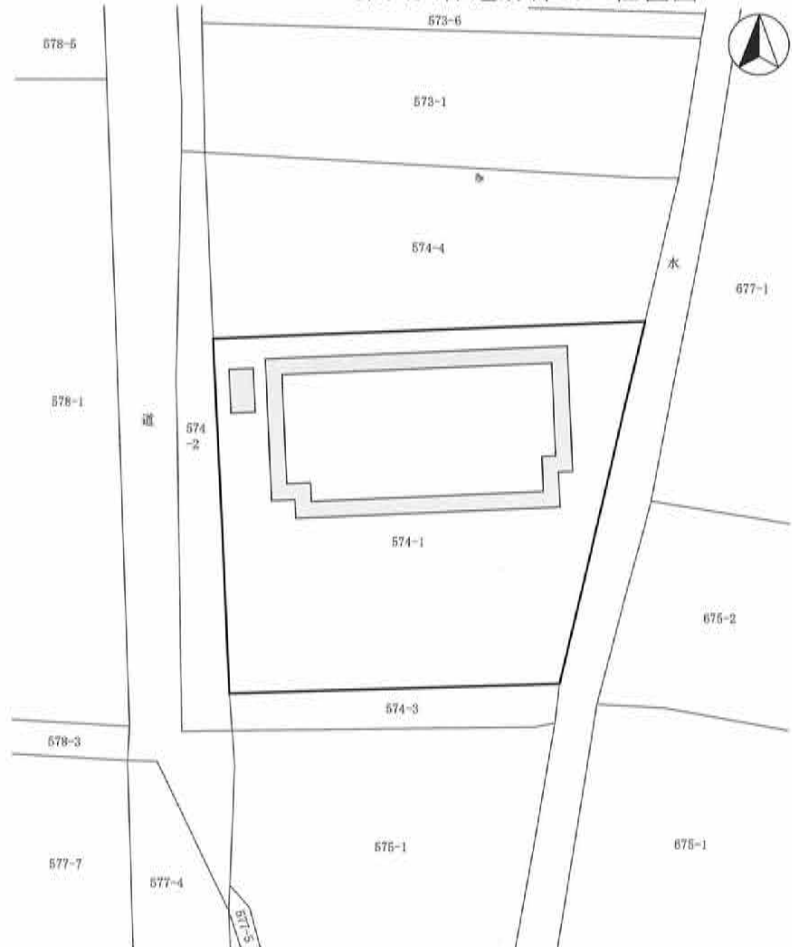
堆積状況



掘削状況



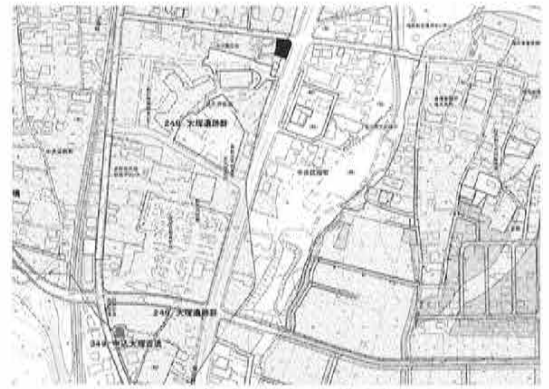
掘削状況



東大久保遺跡群25 全体図(1:400)

13 大塚遺跡群29

所在地 佐久市中込字立石2965-1
 開発主体者 株式会社 塩沢産業
 開発事業名 ガソリンスタンド建設
 調査期間 平成30年4月13・16日、5月1日
 調査面積 80.00㎡(開発面積416.00㎡)
 調査担当 上原 学・久保 浩一郎



大塚遺跡群29 位置図

調査の結果

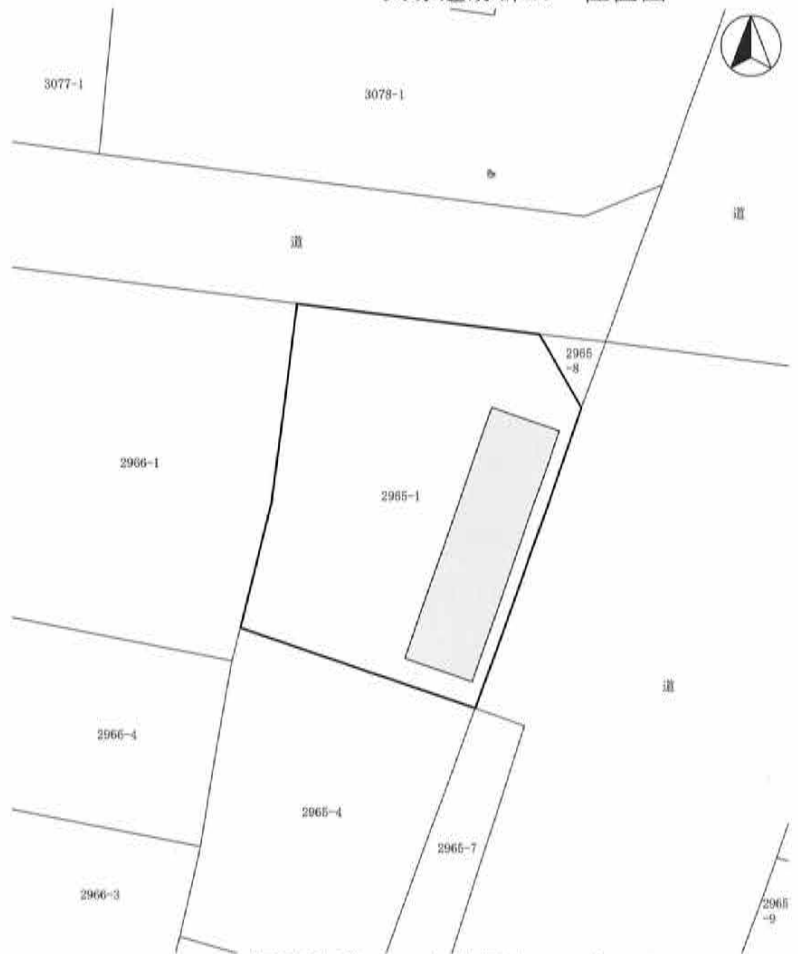
既存建物解体の工事立会、並びにオイルタンク設置箇所への遺構確認調査を実施した。

工事立会の結果、既存建物箇所には全体に深さ100cm以下までの埋設物が存在しており、遺構・遺物は発見されなかった。遺構面はすでに掘削されていると考えられる。

オイルタンク設置箇所については、主体者重機により地表下350cmまで掘削を行った結果、対象箇所は過去の開発により地山まで削平されており、表土直下が地山ローム層であった。

遺構・遺物は発見されなかった。

本調査は実施しない。



大塚遺跡群29 全体図(1:500)



既存建物解体状況



掘削状況



堆積状況

14 近津遺跡群19・周防畑遺跡群151

所在地 佐久市長土呂字北上宮久保902-2・3、904
字北中宮久保1055-6・7

開発主体者 有限会社 田園不動産
開発事業名 宅地造成
調査期間 平成30年4月25・26日
調査面積 123.00㎡(開発面積2,855.98㎡)
調査担当 上原 学



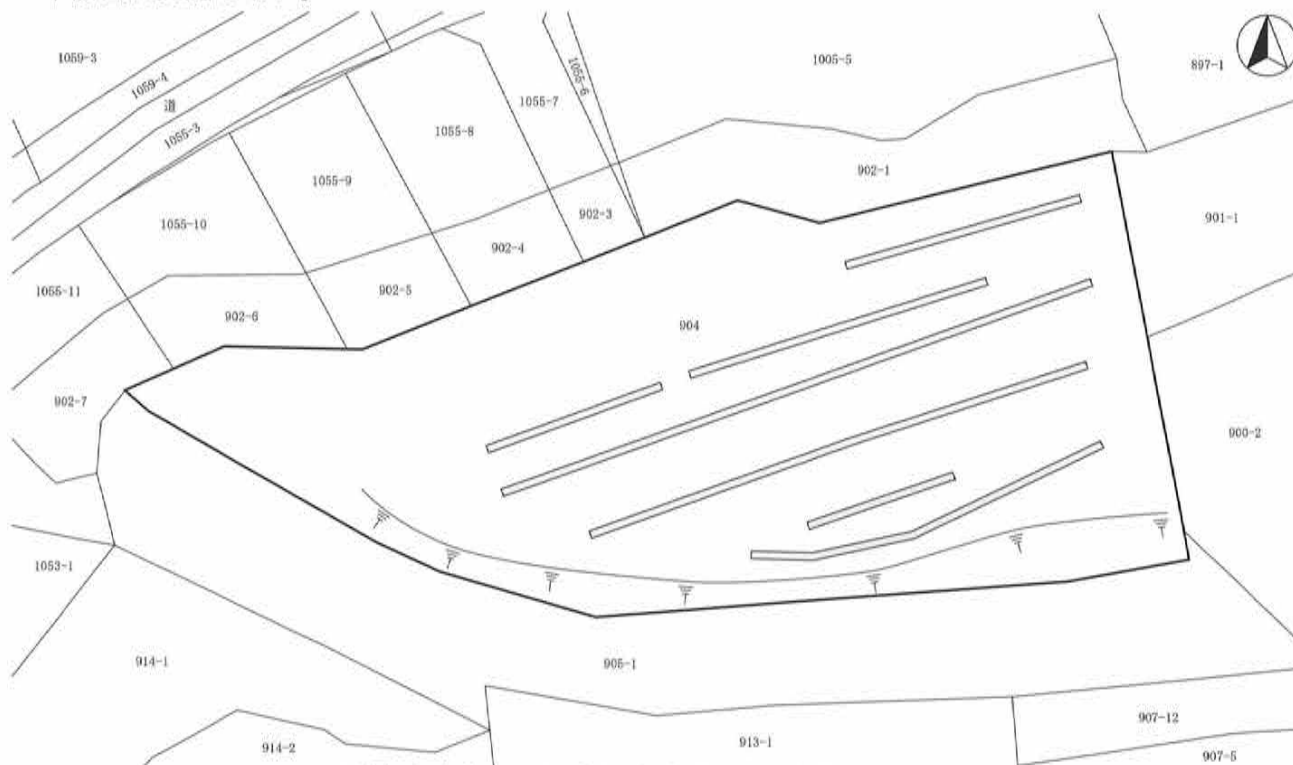
近津遺跡群19・周防畑遺跡群151 位置図

調査の結果

重機により、対象地内にトレンチを設定し、遺構確認調査を実施した。

地表下20～80cmに堆積した黄褐色ローム層上面で遺構確認を行った結果、遺構・遺物は発見されなかった。

層序は上層から、暗褐色表土(10～30cm)、暗褐色土層(20～50cm程度)、黄褐色ローム層であった。本調査は実施しない。



近津遺跡群19・周防畑遺跡群151 全体図(1:700)



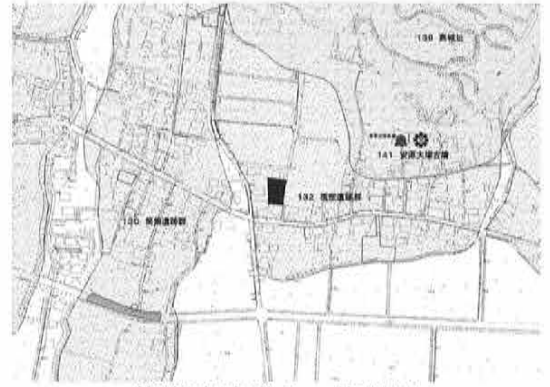
掘削状況



堆積状況

15 筏室遺跡群 2

所在地 佐久市安原字筏室569-1
 開発主体者 個人
 開発事業名 太陽光発電施設建設
 調査期間 平成30年4月20日
 調査面積 11.20㎡(開発面積736.76㎡)
 調査担当 久保 浩一郎



筏室遺跡群 2 位置図

調査の結果

主体者重機により、浸透トレンチ設置箇所で遺構確認調査を実施した。

深さ60cmの掘削の結果、対象箇所は60cm以上の盛土がなされており、水道管が敷設されていた。遺構・遺物は発見されなかった。

本調査は実施しない。



掘削状況



筏室遺跡群 2 全体図 (1:700)



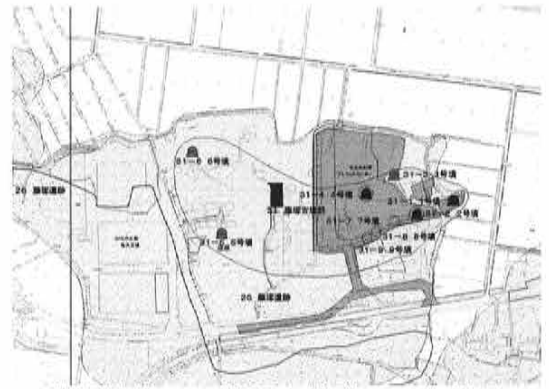
掘削状況



施工状況

16 藤塚遺跡 8・藤塚古墳群 2

所在地 佐久市塚原1554-1、常田609-3
 開発主体者 個人
 開発事業名 個人住宅建築
 調査期間 平成30年4月5・6日、8月23日
 調査面積 22.00㎡(開発面積499.60㎡)
 調査担当 上原 学・森泉 かよ子



藤塚遺跡 8・藤塚古墳群 2 位置図

調査の結果

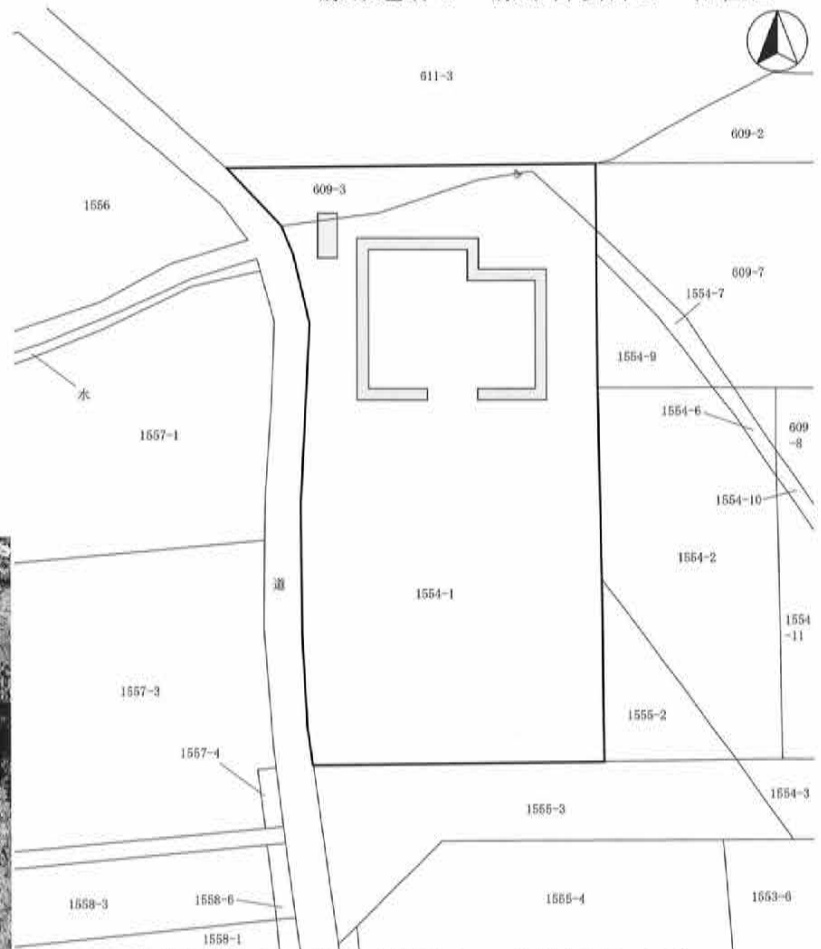
建物基礎掘削箇所の工事立会及び合併浄化槽設置箇所の遺構確認調査を実施した。

基礎掘削箇所では深さ70cmの掘削が行われたが、盛土整地層内に止まり、遺構確認面に達しなかった。


浄化槽設置箇所では、主体者重機により、上層から遺構の確認を行いつつ地表下150cmまでの掘削を行った。層序は上層から、埋土(100cm)、黒褐色土層(40cm)、塚原泥流であった。

いずれの箇所も遺構・遺物は発見されなかった。

本調査は実施しない。



藤塚遺跡 8・藤塚古墳群 2 全体図(1:400)



堆積状況



調査区全景



掘削状況

17 社宮司遺跡 6

所在地 佐久市原字差出249-1
 開発主体者 個人
 開発事業名 個人住宅建築
 調査期間 平成30年4月27日
 調査面積 32.00㎡(開発面積332.38㎡)
 調査担当 上原 学




社宮司遺跡 6 位置図

調査の結果

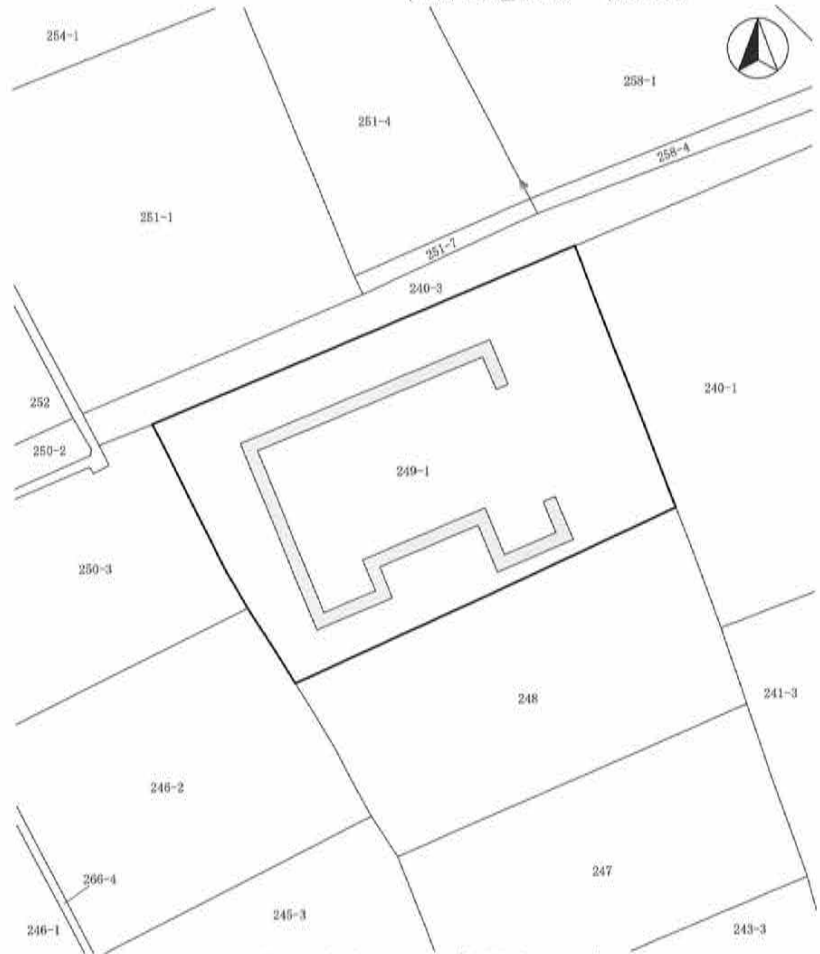
主体者重機により、建物周囲にトレンチを設定し、遺構確認調査を実施した。

地表から70~80cm程度に堆積した黄褐色シルト層上面で遺構の確認を行ったが、遺構・遺物は発見されなかった。層序は上層から、整地層(30~40cm)、暗褐色土層(40cm)、黄褐色シルト層であった。

本調査は実施しない。



堆積状況



社宮司遺跡 6 全体図(1:400)



掘削状況



掘削状況

18 野馬窪遺跡群26

所在地 佐久市猿久保165-1外
 開発主体者 長野県
 開発事業名 県立武道館建設(ガス管設置)
 調査期間 平成31年3月11・13日
 調査面積 38.00㎡(開発面積34,500.00㎡)
 調査担当 富沢 一明



野馬窪遺跡群26 位置図

調査の結果

前年度からの継続事業である。

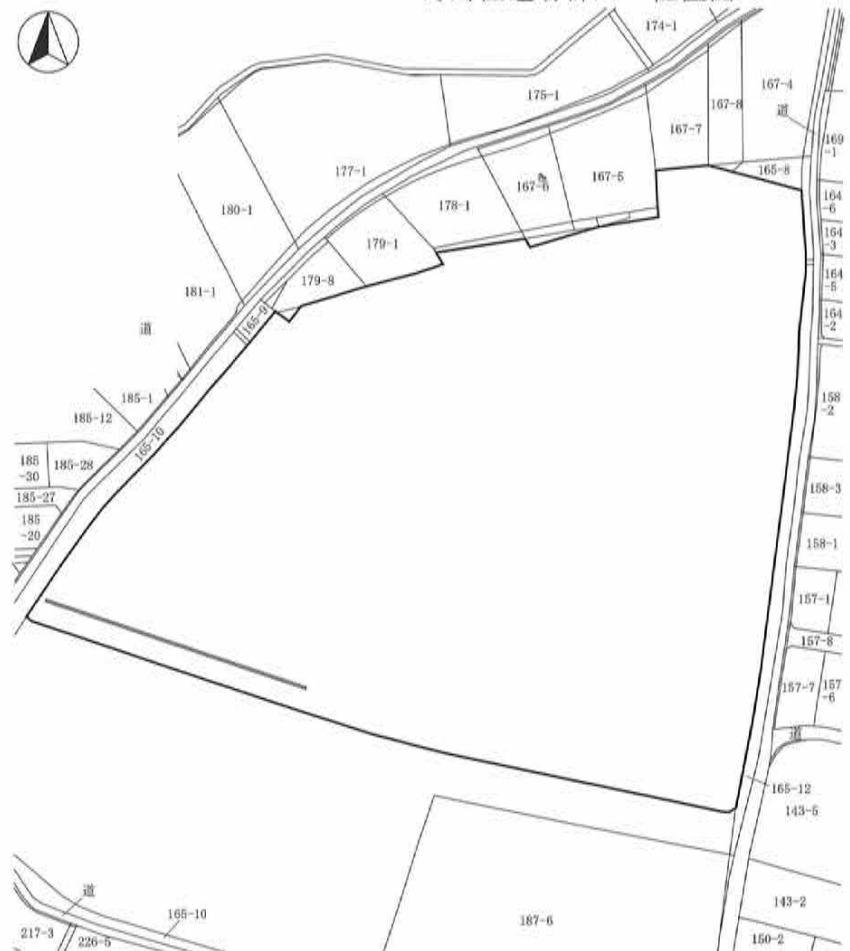
ガス管設置箇所について、主体者重機による遺構確認調査を実施した。

深さ100cmの掘削の結果、対象地西側で一部地山ローム層に達したが、遺構・遺物は発見されなかった。

本調査は実施しない。



掘削状況



野馬窪遺跡群26 全体図(1:1,500)



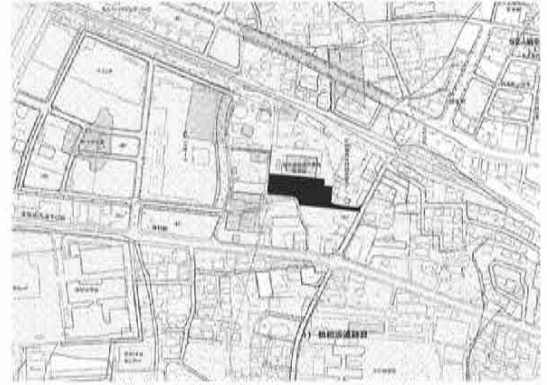
掘削状況



堆積状況

19 枇杷坂遺跡群142

所在地 佐久市岩村田1296
 開発主体者 学校法人 聖啓学園
 開発事業名 寄宿舍(寮)増築
 調査期間 平成30年9月25・26日
 調査面積 104.00㎡(開発面積2,753.32㎡)
 調査担当 上原 学



枇杷坂遺跡群142 位置図

調査の結果

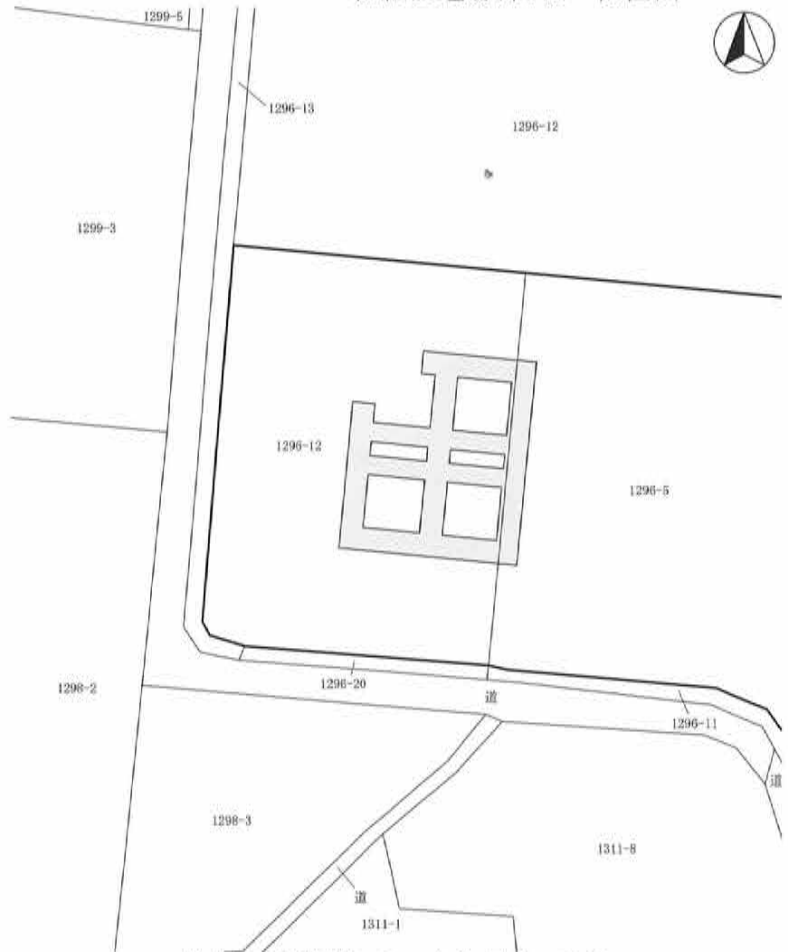
主体者重機により、建物基礎掘削箇所について遺構確認調査を実施した。

結果、掘削は盛土内に止まり、遺構確認面まで達しなかった。

層序は上層から、アスファルト(5cm)、碎石層(20cm程度)、盛土(100cm以上)であった。

遺構・遺物は発見されなかった。

本調査は実施しない。



枇杷坂遺跡群142 全体図(1:500)



堆積状況



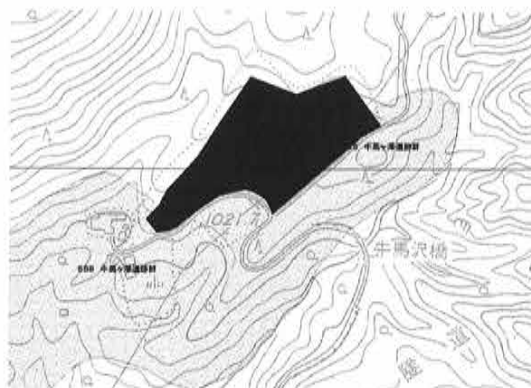
掘削状況



掘削状況

20 牛馬ヶ澤遺跡群 1

所在地 佐久市内山字牛馬沢95-13外
開発主体者 有限会社 K. T経営研究所
開発事業名 太陽光発電施設建設
調査期間 平成30年4月16日～7月10日
調査面積 477.00㎡(開発面積31,415.00㎡)
調査担当 久保 浩一郎



牛馬ヶ澤遺跡群 1 位置図

調査の結果

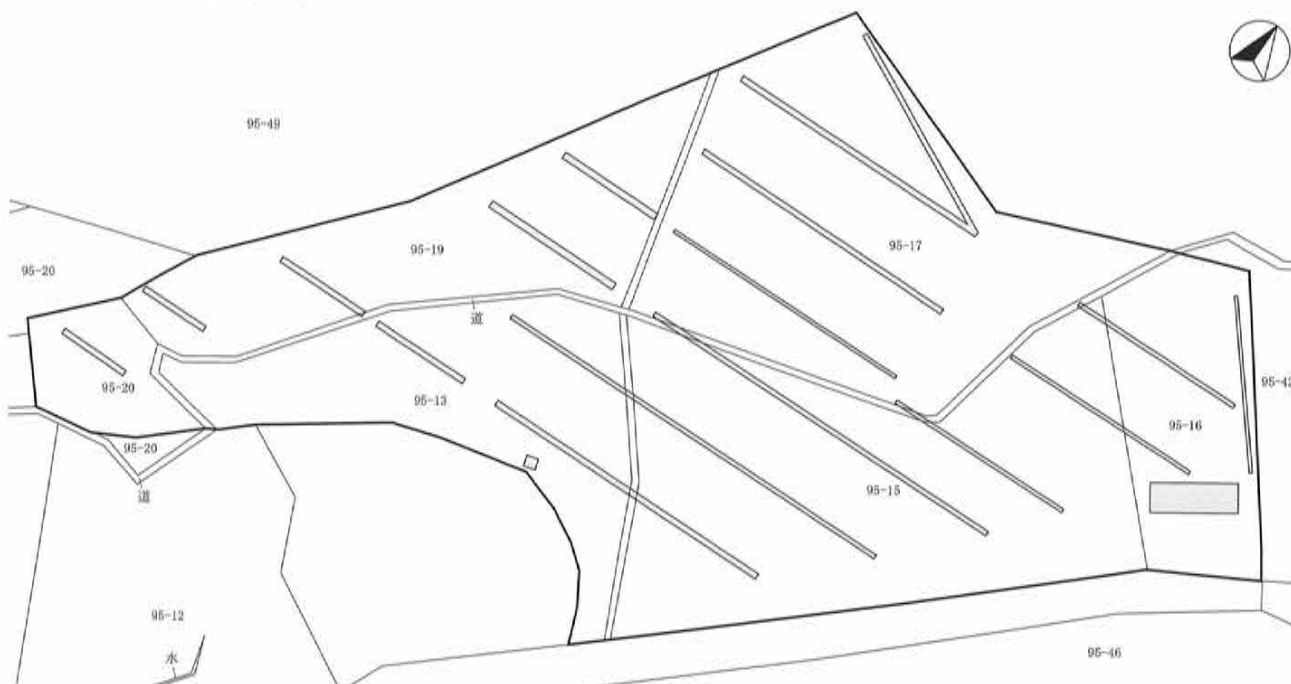
雨水浸透トレンチ、浸透池箇所の遺構確認調査を、主体者重機により行った。

対象地は過去に牧場として利用されており、斜面の一部は削平され、岩盤が露出する部分も認められる。削平されていない部分では、黒色土の堆積が50cm程度確認された。

雨水浸透トレンチについては、深さ30～50cmの掘削の結果、遺構・遺物は発見されなかった。

対象地東の雨水浸透池箇所は埋没した谷に当たり、最大200cm程度の掘削が行われたが、地表下200cm以下まで角礫を含む黒色土の堆積であった。遺構・遺物は発見されなかった。

本調査は実施しない。



牛馬ヶ澤遺跡群 1 全体図(1:2,000)



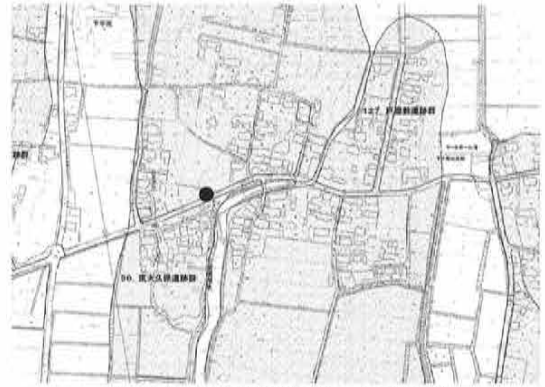
掘削状況



調査区遠景

21 東大久保遺跡群26

所在地 佐久市下平尾字杵仏755-1
 開発主体者 KDD I 株式会社
 開発事業名 携帯電話基地局建設
 調査期間 平成30年5月28日
 調査面積 5.00㎡(開発面積15.75㎡)
 調査担当 上原 学



東大久保遺跡群26 位置図

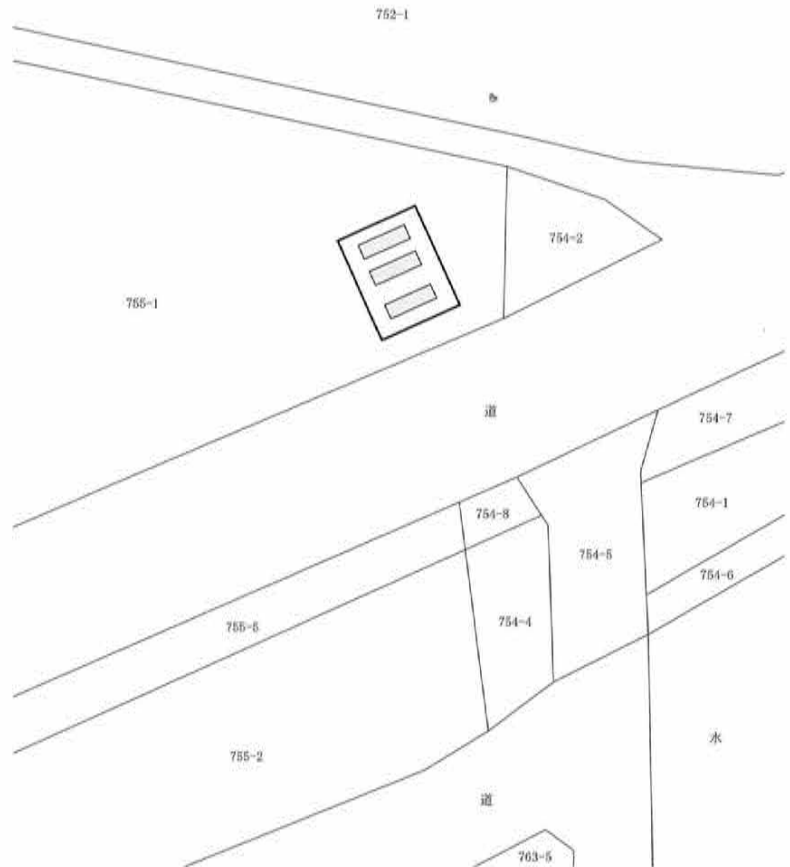


調査の結果

主体者重機により、掘削予定範囲内に3本のトレンチを設定して、遺構確認調査を実施した。

地表下20～30cmに堆積した黄褐色ローム上面を遺構確認面として調査した結果、遺構・遺物は発見されなかった。

本調査は実施しない。



東大久保遺跡群26 全体図(1:400)



調査区遠景



掘削状況



堆積状況

22 柳坂遺跡 1

所在地 佐久市布施3687-3～4000-3
 開発主体者 佐久市(道路建設課)
 開発事業名 道路建設
 調査期間 平成30年4月12・26・27日
 調査面積 148.00㎡(開発面積2,530.00㎡)
 調査担当 久保 浩一郎



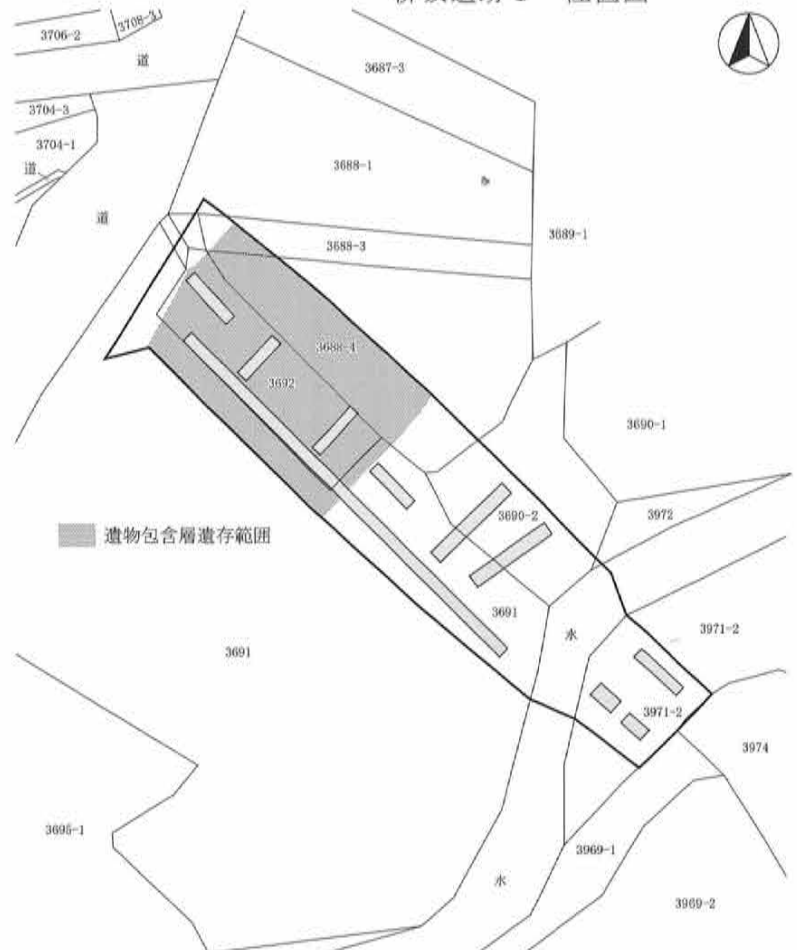
柳坂遺跡 1 位置図

調査の結果

道路建設範囲について、重機及び人力による遺構確認調査を実施した。

結果、対象地北西側では、地表下40～100cmに堆積する黒褐色土中から縄文土器が多量に出土した。対象地北東部の畑では、多量の縄文土器や石器が表採できることから、当該期の遺構が存在すると推定される。包含層が確認されなかった中央から南東側については、表土の下が河川氾濫による砂礫層堆積となり、遺構・遺物は発見されなかった。

遺物包含層が確認された範囲については、本調査が行われることとなった。



柳坂遺跡 1 全体図(1:1,000)



堆積状況



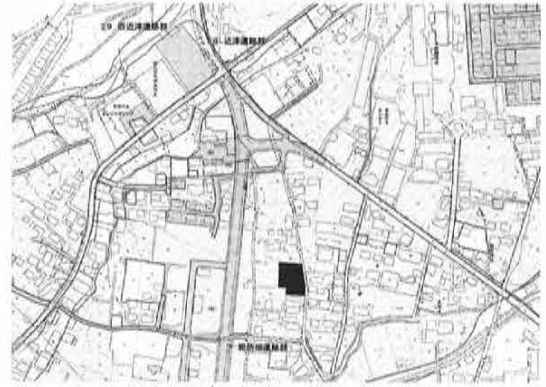
掘削状況



掘削状況

23 周防畑遺跡群152

所在地 佐久市長土呂字宮ノ前1217-1外
 開発主体者 株式会社 ユニバース
 開発事業名 宅地造成
 調査期間 平成30年4月16日
 調査面積 95.47㎡(開発面積1,240.00㎡)
 調査担当 森泉 かよ子



周防畑遺跡群152 位置図

調査の結果

主体者重機により、擁壁・道路・駐車場設置箇所の遺構確認調査を実施した。

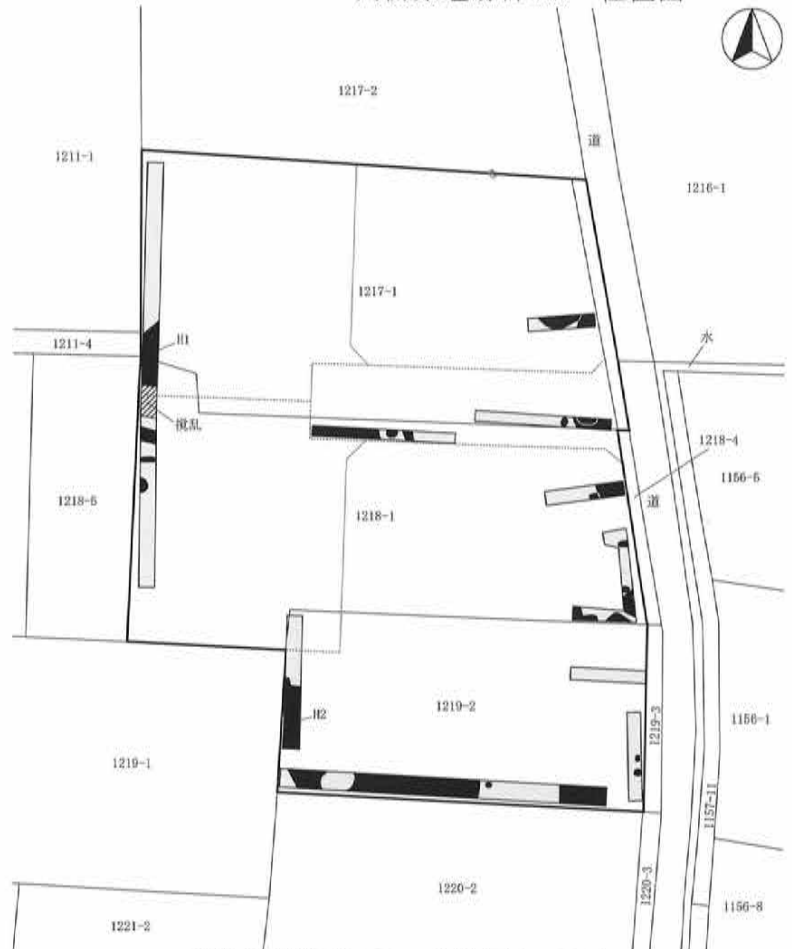
擁壁部分で深さ50～60cm、道路部分で50cm、駐車場部分で35～50cmの掘削を行った結果、遺構は竪穴住居址2棟、黒褐色土範囲9ヶ所、ピットが発見され、遺物は平安時代の土師器・須恵器が出土した。

工事による掘削は、各箇所遺構確認面の上面までに止まり、遺構は保存されることが確認された。

本調査は実施しない。



堆積状況



周防畑遺跡群152 全体図(1:500)



掘削状況



遺構検出状況

24 芝宮遺跡群44

所在地 佐久市小田井字穴沢130-10・11
 開発主体者 個人
 開発事業名 個人住宅建築
 調査期間 平成30年4月9日～11日
 調査面積 135.00㎡(開発面積557.82㎡)
 調査担当 久保 浩一郎



芝宮遺跡群44 位置図

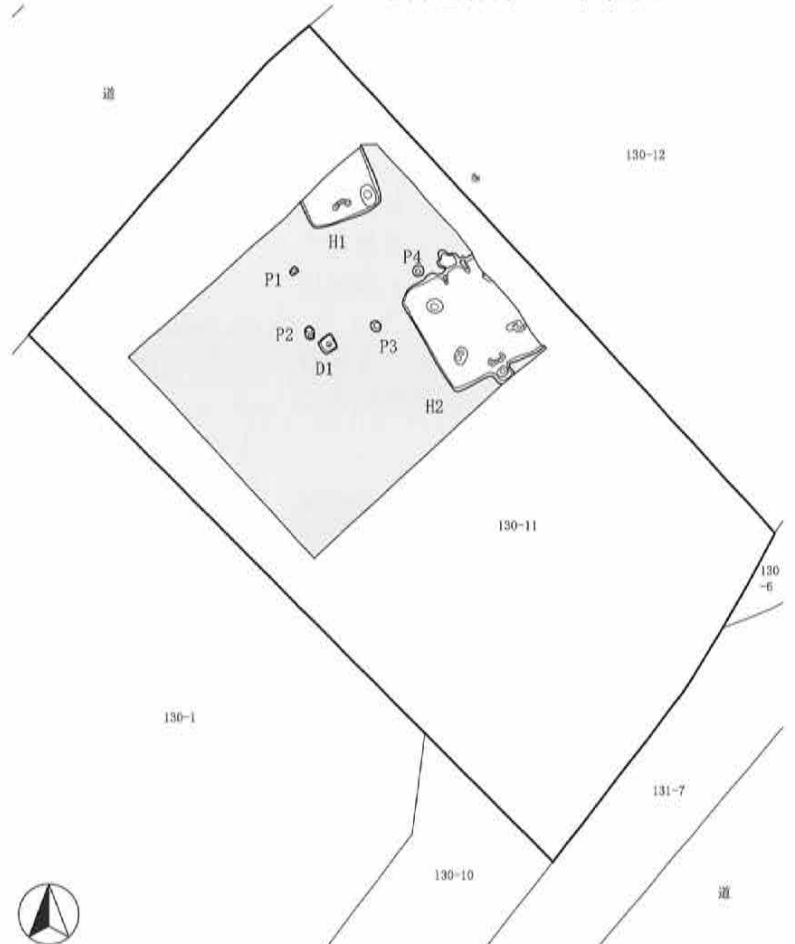
調査の結果

主体者重機により、表層改良が行われる建物部分の遺構確認調査を実施した。

結果、対象地内で竪穴住居址2軒、土坑1基、ピット4個が発見された。表層改良によって破壊される部分について、掘り下げ、記録作成を行った。

遺物は須恵器・土師器が出土し、遺構は奈良時代の所産と考えられる。

本調査は実施しない。



芝宮遺跡群44 全体図(1:300)



遺構掘り下げ後状況



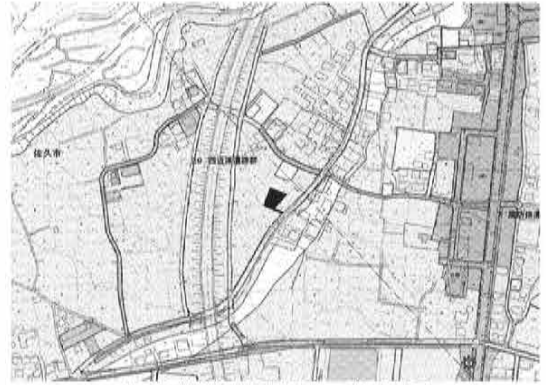
掘削状況



遺構検出状況

25 西近津遺跡群53

所在地 佐久市長土呂字森下1771-4、1772-3・4
 開発主体者 有限会社 田園不動産
 開発事業名 建売住宅建築
 調査期間 平成30年4月17日
 調査面積 35.00㎡(開発面積488.27㎡)
 調査担当 上原 学



西近津遺跡群53 位置図

調査の結果

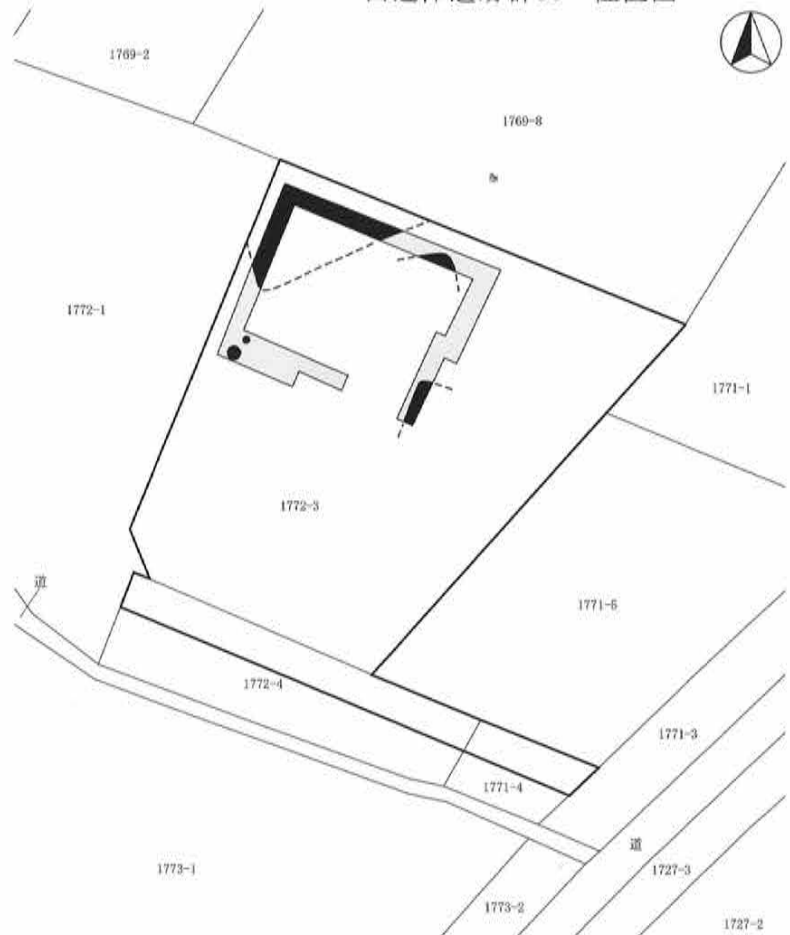
主体者重機により、住宅基礎部分の遺構確認調査を実施した。

深さ60cm程度の掘削の結果、住居址の一部が地表下50cm程度の黄褐色ローム層上面で発見されたため、記録作成を行った。


遺物は弥生土器、奈良・平安時代の須恵器が出土した。

層序は上層から、整地層(10cm)、暗褐色土層(30~40cm)、黄褐色ローム層であった。

本調査は実施しない。



西近津遺跡群53 全体図(1:400)



堆積状況



掘削状況



遺構検出状況

26 近津遺跡群20

所在地 佐久市長土呂字北近津1069-64
 開発主体者 個人
 開発事業名 個人住宅建築
 調査期間 平成30年5月1・11日
 調査面積 72.00㎡(開発面積259.30㎡)
 調査担当 上原 学



近津遺跡群20 位置図

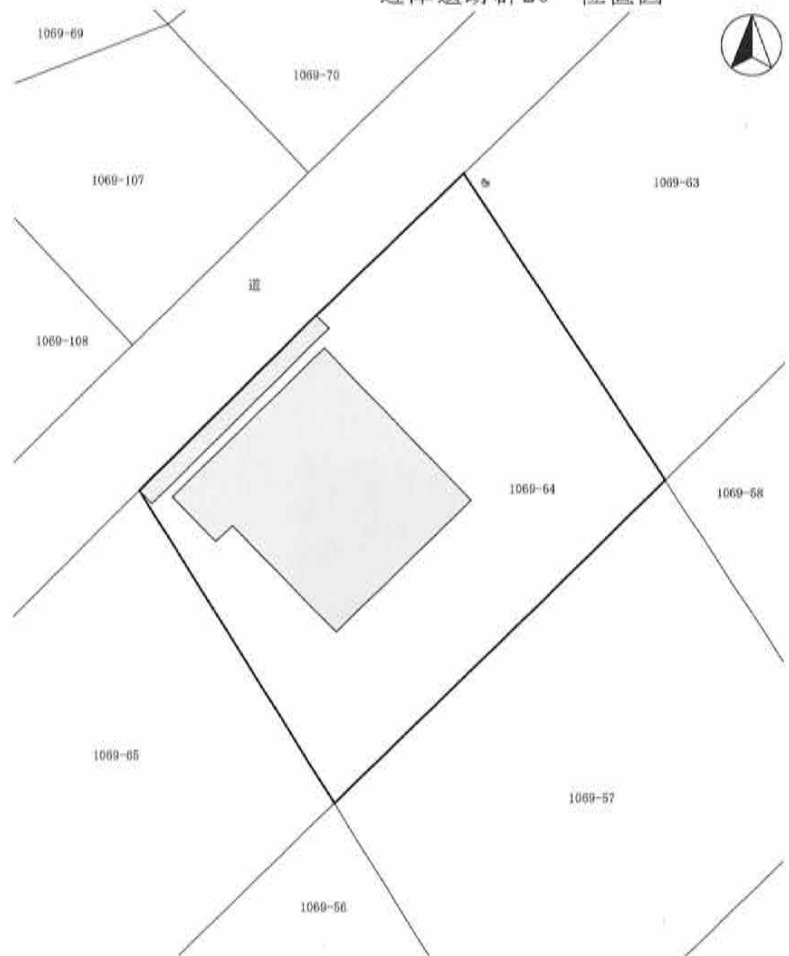
調査の結果

主体者重機により、擁壁及び住宅建築箇所の遺構確認調査を実施した。


擁壁設置箇所では幅60cmのトレンチを、住宅建築箇所では予定範囲全体を掘削したが、耕作による攪乱以外に遺構・遺物は発見されなかった。

層序は上層から、暗褐色表土(20~50cm)、黄褐色ローム層であった。

本調査は実施しない。



近津遺跡群20 全体図(1:300)



堆積状況



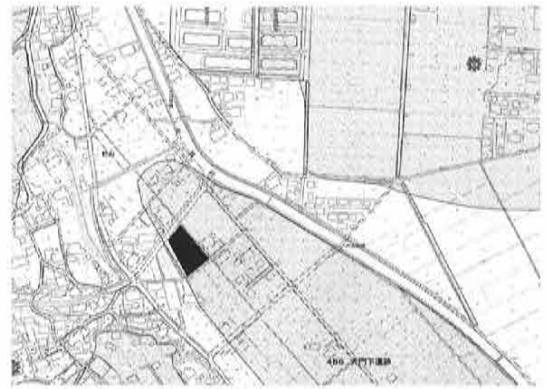
掘削状況



掘削状況

27 大門下遺跡3

所在地 佐久市前山字中川原386-1・13
 開発主体者 有限会社 公陽ハウジング
 開発事業名 宅地造成
 調査期間 平成30年4月20日
 調査面積 18.00㎡(開発面積1,686.00㎡)
 調査担当 久保 浩一郎



大門下遺跡3 位置図

調査の結果

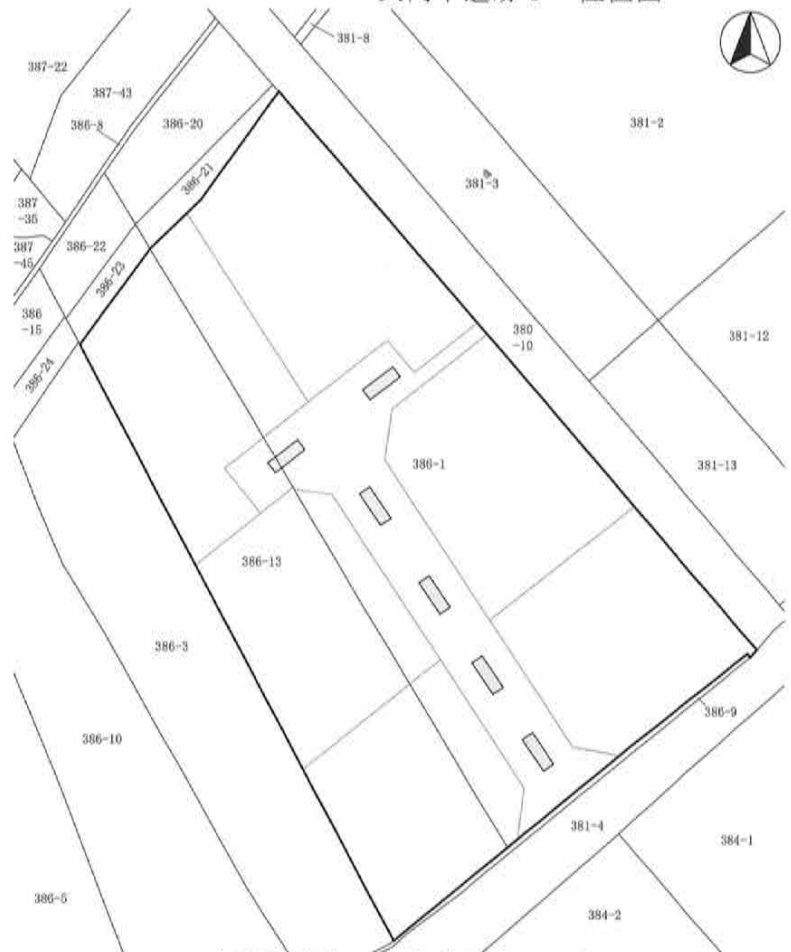
重機により、道路建設箇所にて6本のトレンチを設定して、遺構確認調査を実施した。

礫層まで掘削した結果、対象地は片貝川とその支流に起因する堆積物で形成されており、過去の圃場整備等により南側は削平され、北西側には盛土がなされていた。

水田耕作土及び盛土の下には、褐灰色シルト、褐色シルト、黒褐色シルト、褐色砂などの水平堆積が認められ、各層上面で遺構確認を行ったが、遺構・遺物は発見されなかった。

中央部では地表下1.8m以下まで黒色粘土の堆積が認められ、旧河道と考えられる。

本調査は実施しない。




大門下遺跡3 全体図(1:600)



掘削状況



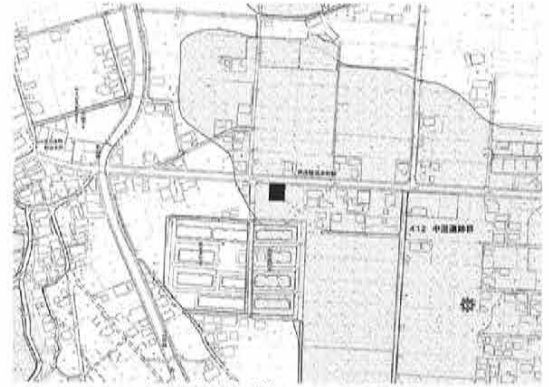
掘削状況



堆積状況

28 中道遺跡群23

所在地 佐久市前山字中道101-3外
 開発主体者 個人
 開発事業名 個人住宅建築
 調査期間 平成30年6月8日
 調査面積 13.00㎡(開発面積444.00㎡)
 調査担当 上原 学



中道遺跡群23 位置図


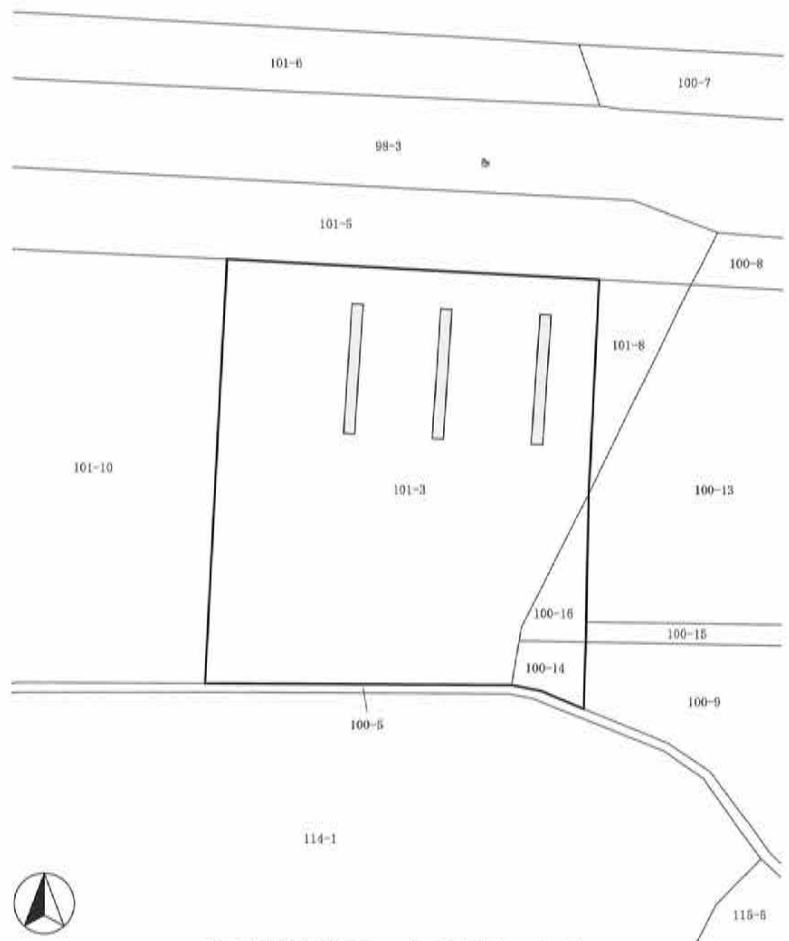
調査の結果

主体者重機により、建物建築箇所にトレンチを3本設定し、遺構確認調査を実施した。

表層改良深度である地表下50cmまで掘削した結果、掘削の大半が旧水田の耕作土内に止まり、遺構・遺物は発見されなかった。

層序は上層から、整地層(10cm)、水田耕作土層(40cm)である。

本調査は実施しない。



堆積状況



掘削状況

中道遺跡群23 全体図(1:400)



調査区全景

29 芝添遺跡1・平賀城跡6他 (大奈良遺跡・竹原遺跡)

所在地 佐久市田口字金石3915-1、
平賀字竹原4817-5、4818-5

開発主体者 東京電力パワーグリッド株式会社

開発事業名 送電線鉄塔建替

調査期間 平成30年10月10・11日、12月18日、
31年1月21日

調査面積 芝添遺跡=15m²
平賀城跡=10m²(開発面積823.25m²)

調査担当 上原 学

調査の結果

芝添遺跡内の鉄塔新設箇所、人力によるトレンチ5本を設定して遺構確認調査を実施した。

結果、対象地の土層堆積は上層から、水田耕作土層(30cm)、砂層(ややシルト質。20cm)、黒褐色土層(10cm)、灰褐色砂層(20cm)、褐色砂層(20cm)、黒褐色土層(10cm)、灰褐色粘土層であった。遺構・遺物は発見されなかった。

後日、鉄塔新設工事の立会を行ったが、遺構・遺物は発見されなかった。

また、平賀城跡で鉄塔新設箇所の遺構確認調査を行った。主体者重機による掘削の結果、対象地は削平された台地であり、厚さ20cm程度の表土直下は基盤の岩盤層であった。遺構・遺物は発見されなかった。

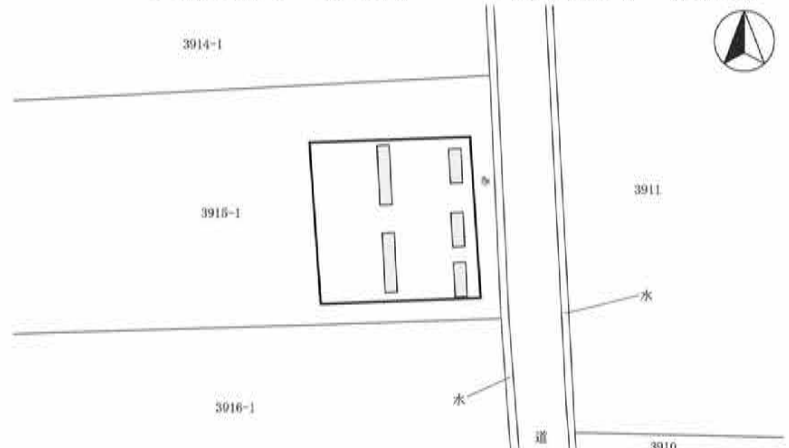
本調査は実施しない。



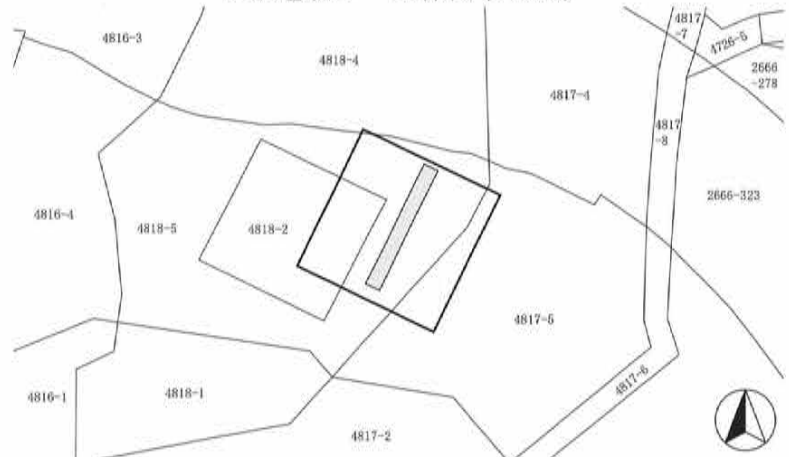
芝添遺跡1 位置図



平賀城跡6 位置図



芝添遺跡1 全体図(1:500)



平賀城跡6 全体図(1:500)



芝添遺跡1 堆積状況



芝添遺跡1 掘削状況



平賀城跡6 掘削状況

30 社宮司遺跡 7

所在地 佐久市原字差出240-1
 開発主体者 個人
 開発事業名 個人住宅建築
 調査期間 平成30年5月15・16日
 調査面積 98.00㎡(開発面積513.96㎡)
 調査担当 上原 学



社宮司遺跡7 位置図

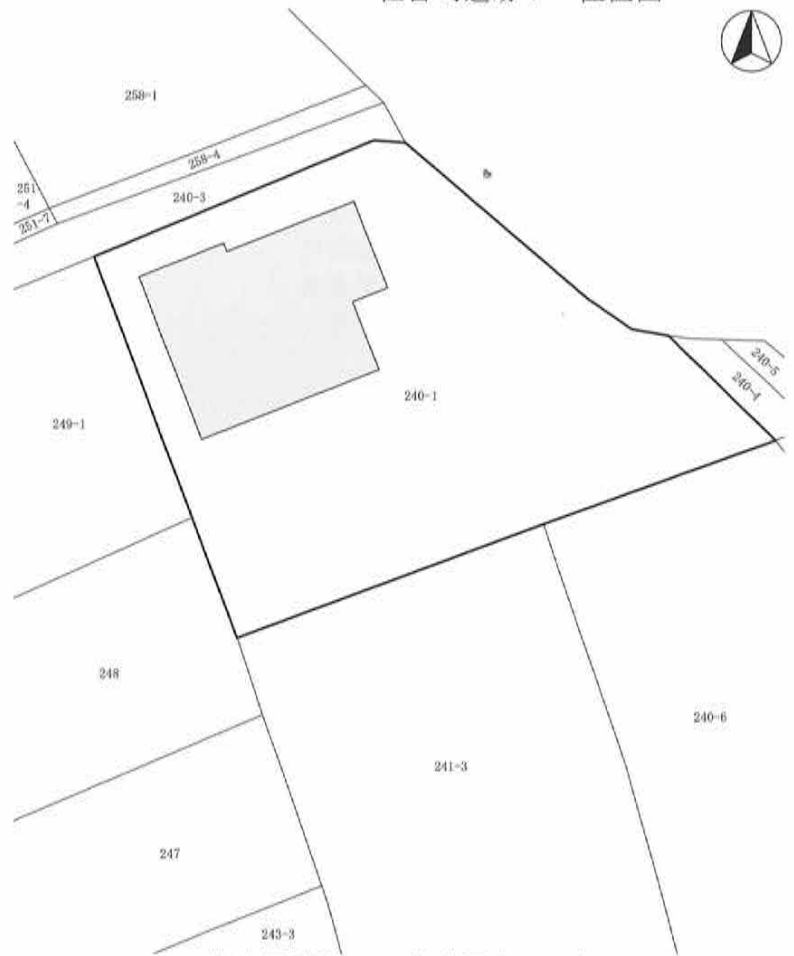
調査の結果

主体者重機により、建物建築箇所について遺構確認調査を実施した。

建築箇所全体を地表下60~70cmまで掘削した結果、掘削は遺構確認面に達せず、遺構・遺物は発見されなかった。

層序は上層から、整地層(20cm)、暗褐色土層(やや砂質。50cm以上)、黄褐色シルトであった。

本調査は実施しない。



社宮司遺跡7 全体図(1:400)



堆積状況



掘削状況



調査区全景

31 西赤座遺跡23・大井城跡11

所在地 佐久市岩村田字六供後3606-23、3607-1
 開発主体者 個人
 開発事業名 個人住宅建築
 調査期間 平成30年5月8日
 調査面積 9.00㎡(開発面積325.00㎡)
 調査担当 久保 浩一郎



西赤座遺跡23・大井城跡11 位置図

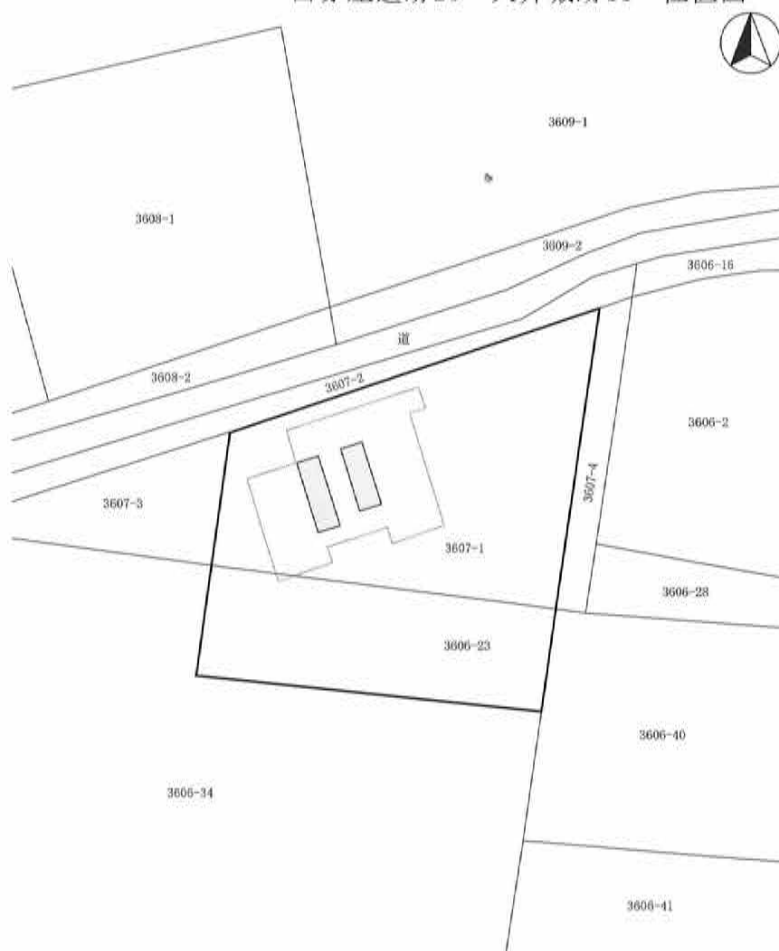
調査の結果

重機により、地下室設置箇所に2本のトレンチを設定し、遺構確認調査を実施した。


結果、地表下90~100cmで地山ローム層が検出されたが、遺構・遺物は発見されなかった。

層序は上層から、表土(盛土、50cm)、黒色堆積土層(40~50cm)、地山ローム層である。

本調査は実施しない。



西赤座遺跡23・大井城跡11 全体図(1:400)



堆積状況



掘削状況



掘削状況

32 芝宮遺跡群45

所在地 佐久市長土呂字南下北原751-1、752-1、753-1
 開発主体者 株式会社 竹花組
 開発事業名 店舗駐車場用照明柱及びサインポール設置
 調査期間 平成30年5月8・10日
 調査面積 13.00㎡(開発面積2,349.00㎡)
 調査担当 上原 学



芝宮遺跡群45 位置図

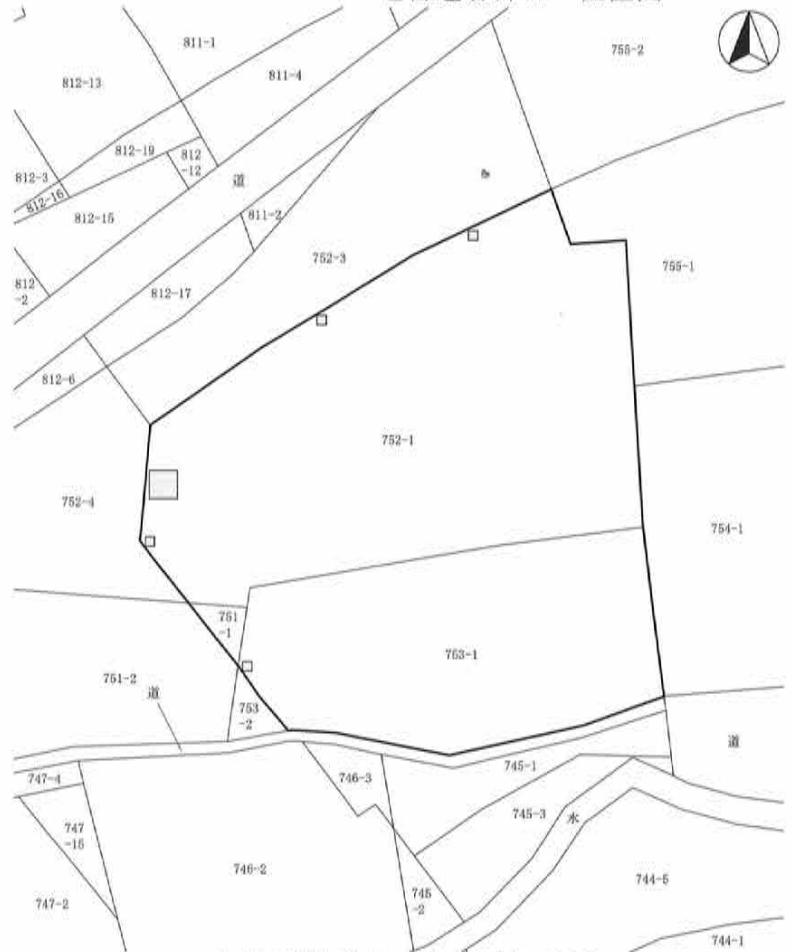
調査の結果

主体者重機により、サインポール及び照明柱設置箇所の遺構確認調査を実施した。


掘削予定深度の100cm程度まで、遺構の確認を行いつつ掘り下げたが、掘削底面は褐色砂層で、遺構確認面と考えられる安定した土層に達しなかった。遺構・遺物は発見されなかった。

層序は上層から、整地層(アスファルト。5cm程度)、碎石層(30cm)、褐色土層(20cm)、暗褐色土層(20~30cm)、褐色砂層(10cm以上)であった。

本調査は実施しない。



芝宮遺跡群45 全体図(1:800)



堆積状況



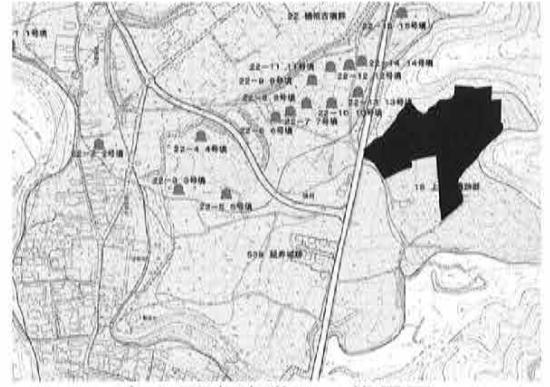
掘削状況



掘削状況

33 上の原遺跡群 3

所在地 佐久市横根字北矢口274-1外
 開発主体者 株式会社 来光
 開発事業名 資材置き場造成
 調査期間 平成30年6月22・25・26日
 調査面積 3,100.00㎡(開発面積14,005.00㎡)
 調査担当 上原 学



上の原遺跡群 3 位置図

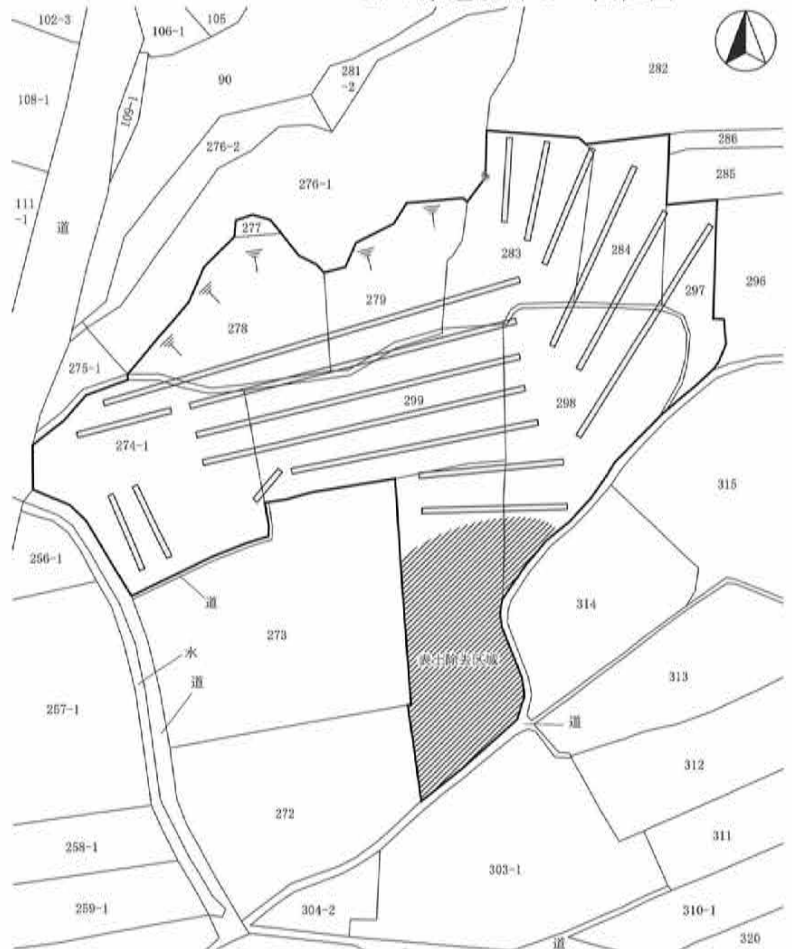
調査の結果

主体者重機により、遺跡範囲内における遺構確認調査を実施した。


地表下100～300cmに堆積した褐色ローム上面等で遺構の確認を行った結果、遺構・遺物は発見されなかった。

層序は上層から、盛土(100～200cm)、黒色土層(40～100cm程度)、褐色ローム層であった。対象地北東部の丘陵地裾野付近では、黒色土層直下に、丘陵部の崩落層と考えられる礫を多く含む黒褐色土層及び褐色土層が認められた。

本調査は実施しない。



上の原遺跡群 3 全体図(1:2,000)



堆積状況



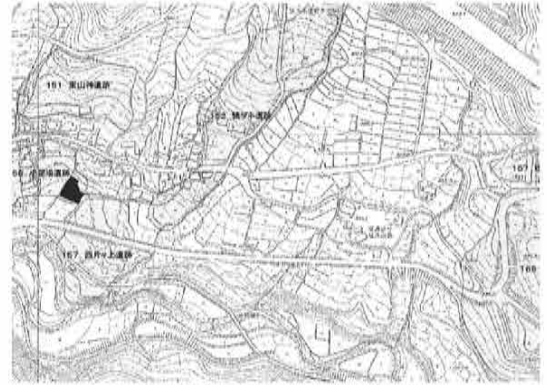
掘削状況



掘削状況

34 小屋場遺跡 1

所在地 佐久市香坂字小屋場911
 開発主体者 個人
 開発事業名 太陽光発電施設建設
 調査期間 平成30年9月3・7日
 調査面積 26.00m²(開発面積596.00m²)
 調査担当 上原 学



小屋場遺跡 1 位置図

調査の結果

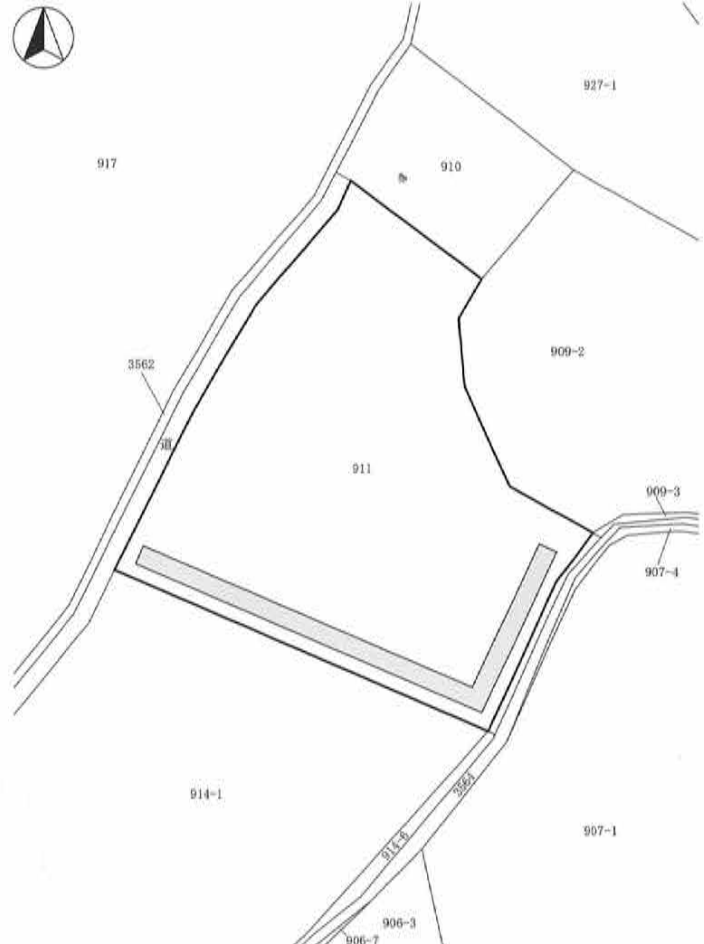
浸透トレンチ設置部分の遺構確認調査、並びにスクリー式杭設置の立会調査を実施した。

主体者重機により、浸透トレンチ設置箇所に掘削予定規模である深さ50cmのトレンチを設定して遺構確認を行ったが、掘削底面は暗褐色耕作土内に止まり、遺構確認面と考えられる地層に達しなかった。

杭の設置については、直径10cm程度のスクリー式杭をねじ込む形で設置した。状況確認の結果、遺跡への影響を最小限に抑えた工法で行われたと考えられる。

いずれの箇所に関しても、遺構・遺物は発見されなかった。


本調査は実施しない。



小屋場遺跡 1 全体図(1:500)



調査区遠景



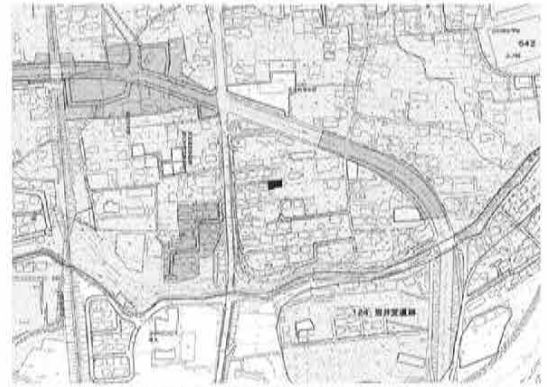
堆積状況



掘削状況

35 岩村田遺跡群280

所在地 佐久市岩村田3091-3
 開発主体者 個人
 開発事業名 個人住宅建築
 調査期間 平成30年10月19日～11月14日
 調査面積 72.96㎡(開発面積149.20㎡)
 調査担当 森泉 かよ子・久保 浩一郎



岩村田遺跡群280 位置図

調査の結果

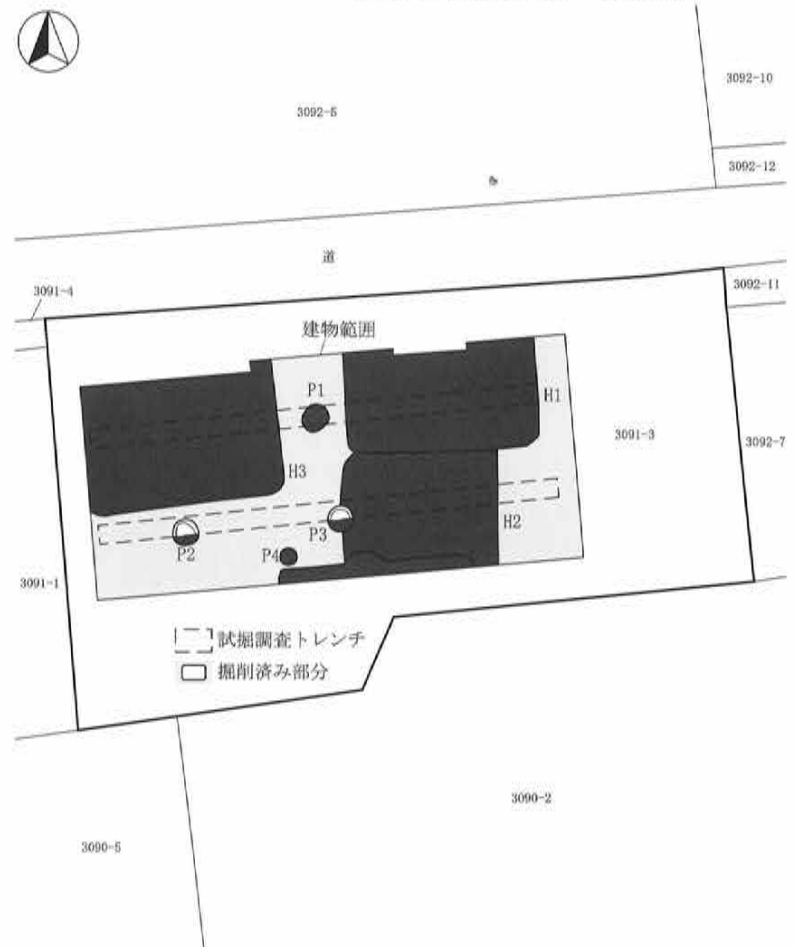
建物建築範囲に、人力により東西方向のトレンチを2本設定し、遺構確認調査を実施した。

結果、竪穴住居址とピットが発見され、土師器・須恵器が出土した。遺構内を工事深度の地表下90cmまで掘り下げ、記録を作成し、それ以下を保存することとした。

後日行われた住宅建築工事では、建築範囲全体を掘り下げるため、工事立会を行うこととなった。

工事立会の結果、遺構は竪穴住居址が4軒、ピットが4個であることが確認された。遺物は土師器が出土した。

本調査は実施しない。



トレンチ掘削状況



堆積状況

岩村田遺跡群280 全体図(1:200)



掘削状況

36 北裏遺跡群 9

所在地 佐久市伴野字山ノ鼻973-1外
 開発主体者 株式会社 セブン-イレブン・ジャパン
 開発事業名 店舗建設
 調査期間 平成30年5月31日、6月15・18日
 調査面積 42.00㎡(開発面積2,269.49㎡)
 調査担当 久保 浩一郎



北裏遺跡群 9 位置図

調査の結果

建物基礎部分及び雨水浸透槽部分について、重機並びに主体者重機による遺構確認調査を実施した。

建物が建設される対象地南西側では、地表下100～180cm程度で、厚さ50cm内外の遺物包含層が発見され、弥生土器が出土した。建物基礎部分の柱状改良工事の際に工事立会を行ったが、遺構・遺物は発見されなかった。遺物包含層は保存される。

雨水浸透槽が設置される対象地北側では、遺物包含層は認められず、地表下170cmまで礫混じりの堆積層であった。浸透トレンチ掘削の際に工事立会を行い、150cmの掘削が行われたが、遺構・遺物は発見されなかった。

本調査は実施しない。



北裏遺跡群 9 全体図(1:800)



調査区遠景



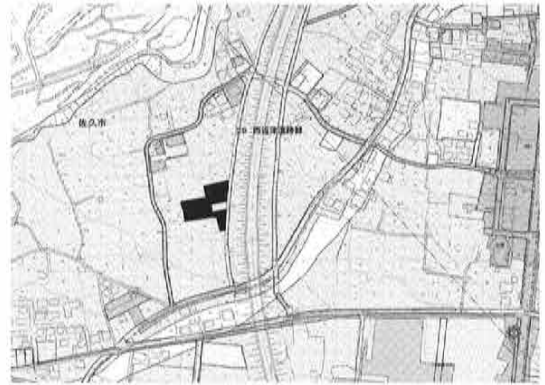
掘削状況



堆積状況

37 西近津遺跡群54

所在地 佐久市長土呂字森下1784-1外
 開発主体者 株式会社 木内工務店
 開発事業名 宅地造成
 調査期間 平成30年6月29日
 調査面積 70.00㎡(開発面積2,092.00㎡)
 調査担当 久保 浩一郎



西近津遺跡群54 位置図

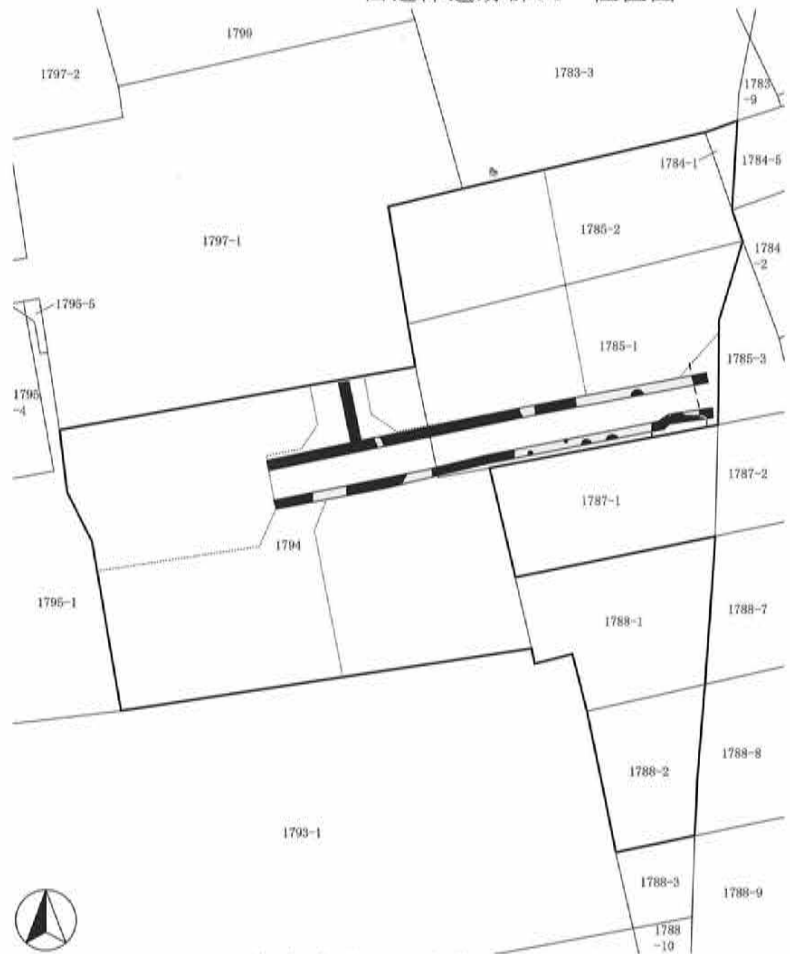
調査の結果

対象地内道路建設範囲に3本のトレンチを設定し、重機により地山ローム層まで掘削して、遺構確認調査を実施した。


結果、対象地全域で、奈良・平安時代と考えられる竪穴住居址等が発見された。

層序は上層から、耕作土(20cm)、暗褐色土層(堆積土。30cm)、地山ローム層である。暗褐色土層内には遺構構築面があると考えられ、縄文土器・弥生土器・土師器・須恵器が出土した。

発見された遺構について、記録保存のための本調査が実施されることとなった。



西近津遺跡群54 全体図(1:700)



堆積状況



掘削状況



遺構検出状況

38 大間遺跡 5

所在地 佐久市内山字大間6399-1
 開発主体者 個人
 開発事業名 個人住宅建築
 調査期間 平成30年7月3日
 調査面積 32.10㎡(開発面積309.00㎡)
 調査担当 森泉 かよ子



大間遺跡 5 位置図

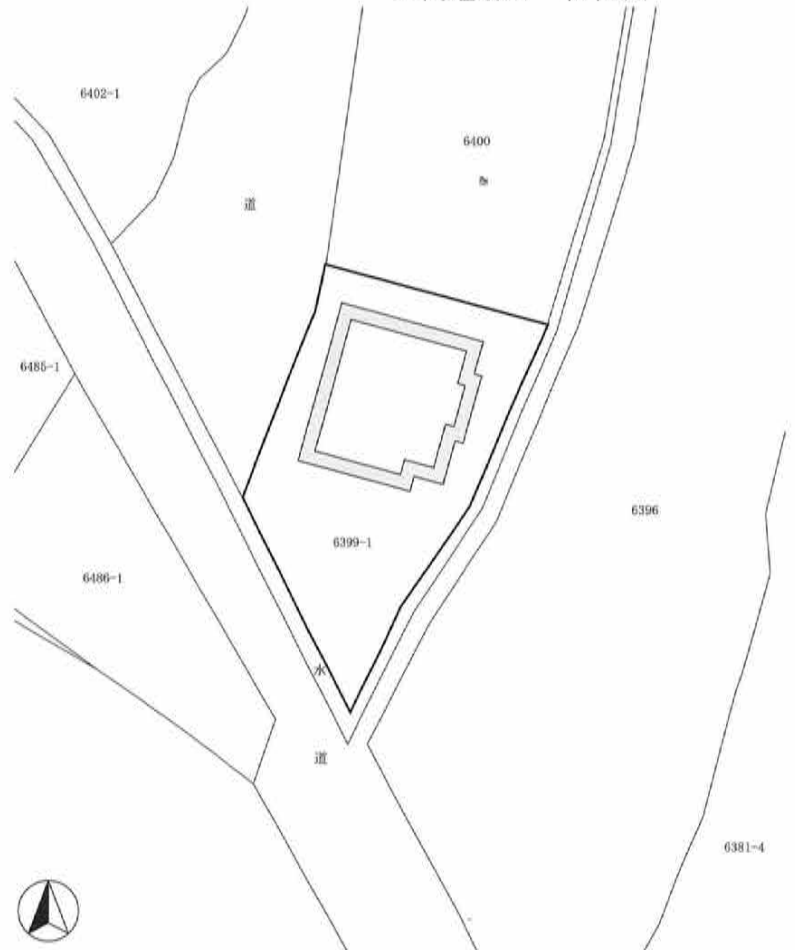
調査の結果

建物基礎掘削箇所について、主体者重機により遺構確認調査を行った。

深さ30cmの掘削の結果、遺構・遺物は発見されなかった。

層序は上層から、埋土(20cm)、褐色土層(10cm)で、掘削底面は細碎石をわずかに含む、シルト質の褐色土であった。

本調査は実施しない。



大間遺跡 5 全体図(1:500)



堆積状況



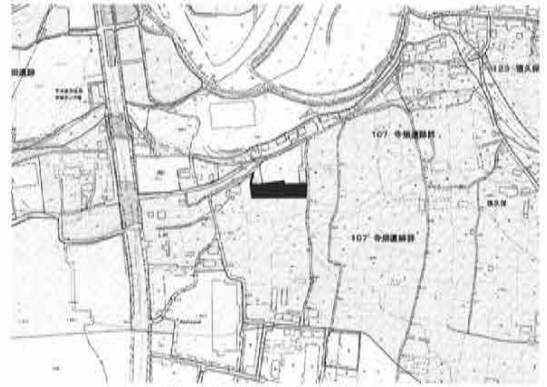
掘削状況



調査区全景

39 寺畑遺跡群35

所在地 佐久市猿久保字下原627-5
 開発主体者 個人
 開発事業名 集合住宅建築
 調査期間 平成30年6月21・22日
 調査面積 80.00㎡(開発面積1,485.11㎡)
 調査担当 久保 浩一郎



寺畑遺跡群35 位置図

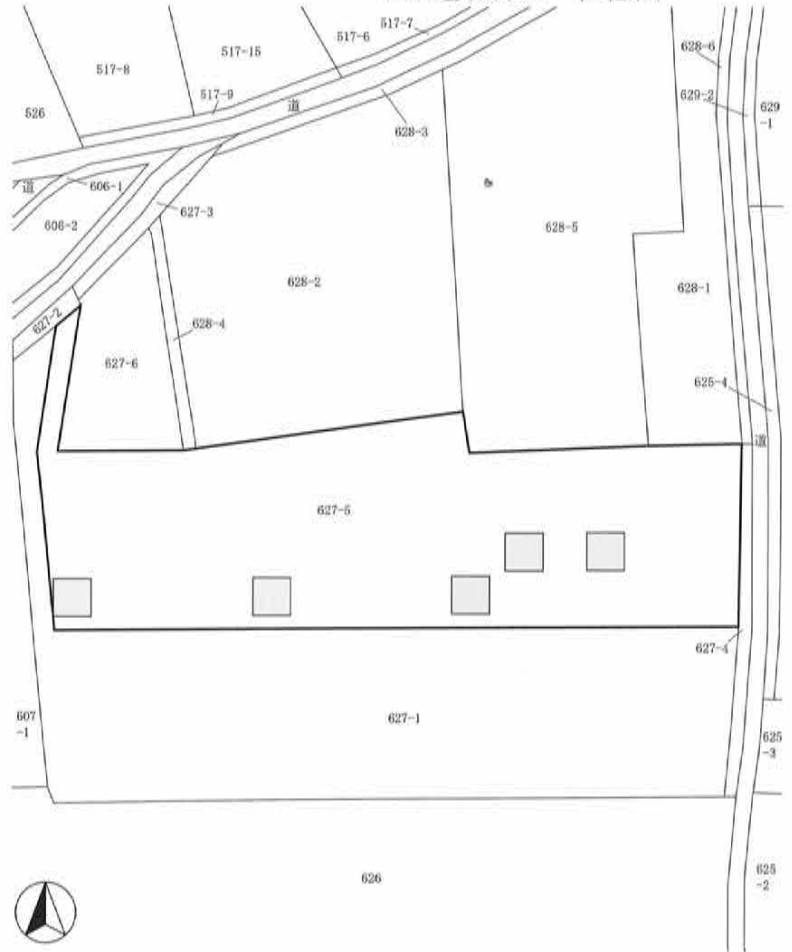
調査の結果

雨水浸透槽設置箇所で、主体者重機により遺構確認調査を実施した。

深さ100cm程度の掘削を行った結果、対象地の土層は、耕作土の表土(20cm)、黒褐色土層(堆積土。20cm)、暗褐色土層(堆積土。20cm)、地山の黄褐色砂質土層(40cm以上)であった。黄褐色砂質土層上面で確認を行ったが、遺構・遺物は発見されなかった。

建物部分では、100cmの盛土内で地盤改良が行われ、地下への影響はなかった。

本調査は実施しない。



掘削状況

寺畑遺跡群35 全体図(1:800)



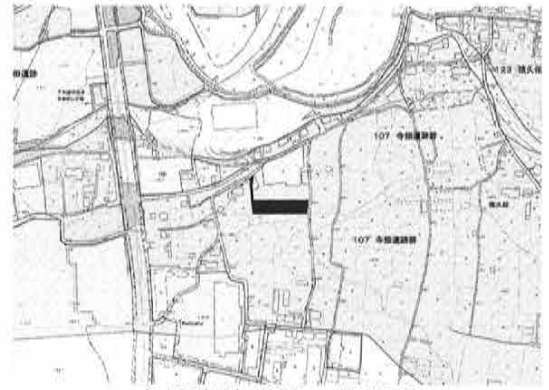
掘削状況



堆積状況

40 寺畑遺跡群36

所在地 佐久市猿久保字下原627-1
 開発主体者 個人
 開発事業名 集合住宅建築
 調査期間 平成30年7月20日、8月3日
 調査面積 80.00㎡(開発面積1,410.07㎡)
 調査担当 上原 学



寺畑遺跡群36 位置図

調査の結果


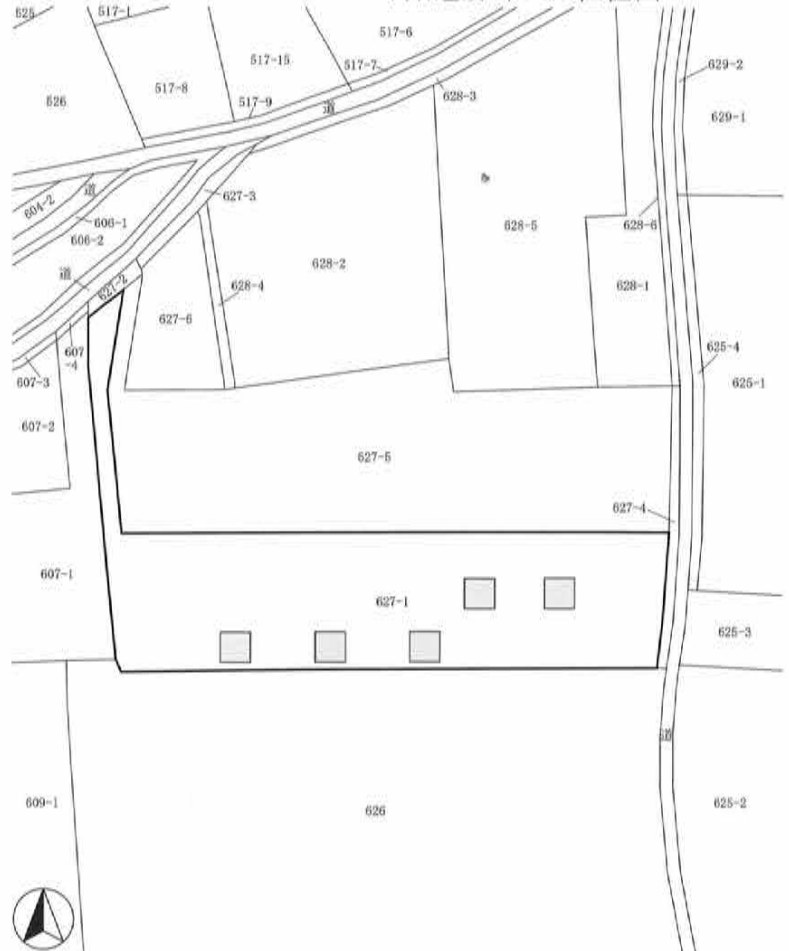
建物建築箇所の工事立会及び主体者重機による雨水浸透槽設置箇所の遺構確認調査を実施した。

建物箇所については、表層改良に伴い工事立会を行ったが、遺構・遺物は発見されなかった。

雨水浸透槽箇所では、地表下80cm内外に堆積した黄褐色砂層上面で遺構確認を行ったが、遺構・遺物は発見されなかった。

層序は上層から、暗褐色表土(20~50cm)、黄褐色ローム層であった。

本調査は実施しない。



堆積状況



掘削状況

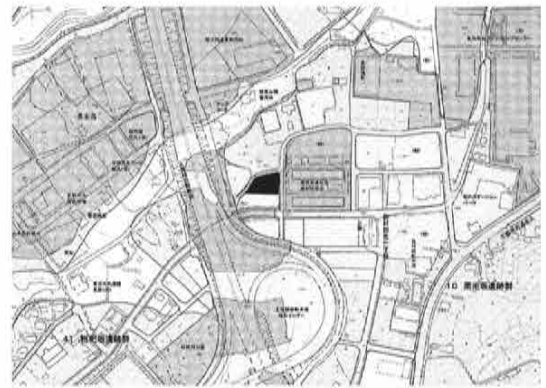
寺畑遺跡群36 全体図(1:1,000)



掘削状況

41 栗毛坂遺跡群83

所在地 佐久市岩村田北一丁目41-1
 開発主体者 シェル株式会社
 開発事業名 集合住宅建築
 調査期間 平成30年8月6日
 調査面積 76.40㎡(開発面積952.43㎡)
 調査担当 森泉 かよ子



栗毛坂遺跡群83 位置図

調査の結果


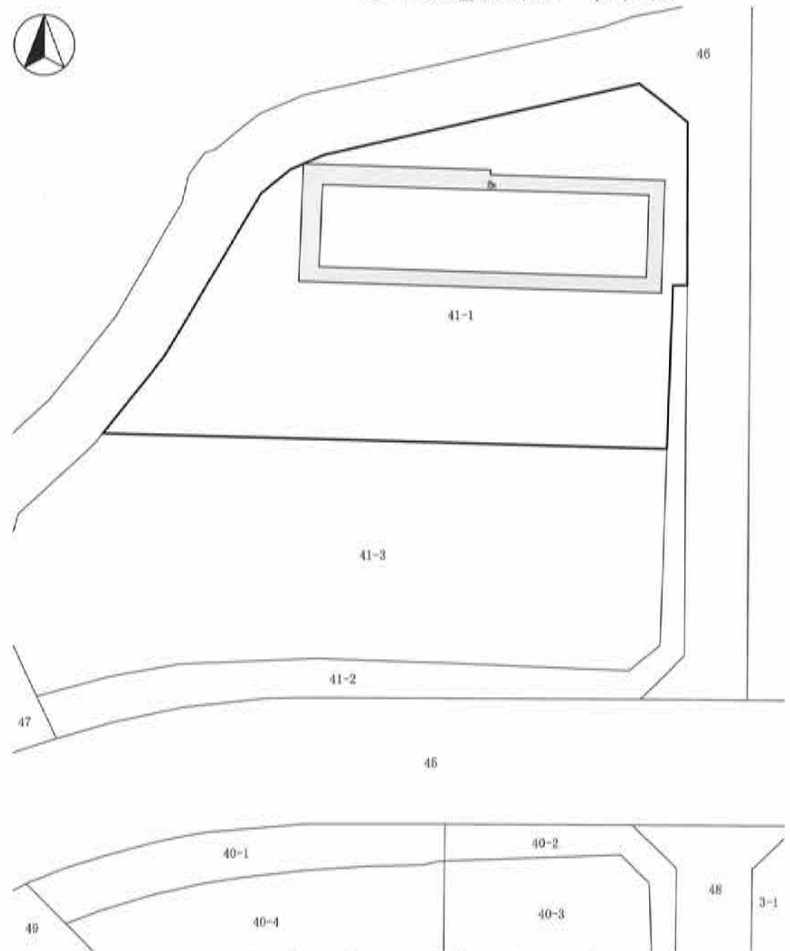
建物基礎掘削箇所について、主体者重機により遺構確認調査を実施した。

基礎掘削箇所の東半分では深さ50cmの掘削を行った結果、掘削底面は黒褐色土層ないし水田層であった。西半分では深さ80cmの掘削の結果、掘削底面は西側では黒褐色土層、北側中央部のみ黄褐色土層であった。地形は西へ向かって低くなると考えられる。

遺構・遺物は発見されなかった。

層序は上層から、埋土(20cm)、水田層(20cm)、黒褐色土層(20cm)、褐色土層(10cm)、黄褐色土層(10cm)であった。

本調査は実施しない。



堆積状況



掘削状況

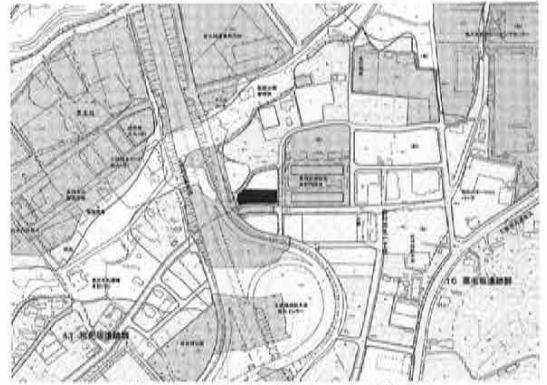


調査区遠景

栗毛坂遺跡群83 全体図(1:600)

42 栗毛坂遺跡群84

所在地 佐久市岩村田北一丁目41-3
 開発主体者 有限会社 一由
 開発事業名 集合住宅建築
 調査期間 平成30年8月10日
 調査面積 230.00㎡(開発面積910.72㎡)
 調査担当 森泉 かよ子



栗毛坂遺跡群84 位置図

調査の結果

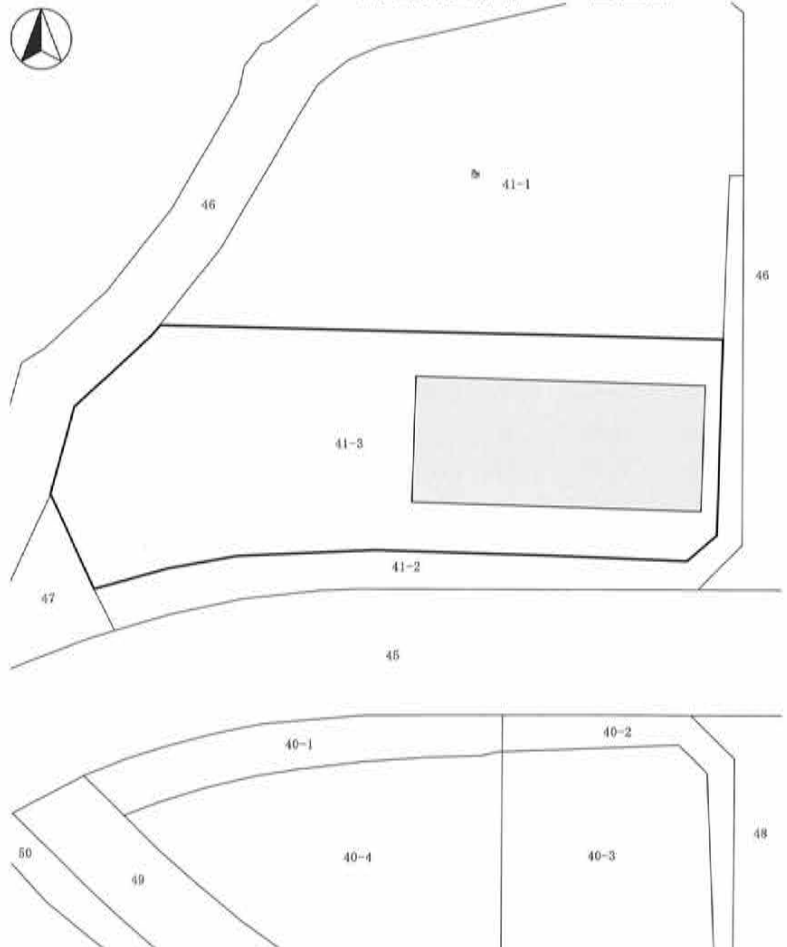
建物基礎掘削箇所について、主体者重機により遺構確認調査を実施した。

建物建築範囲全体を30～40cm鋤取り、基礎設置箇所となる建物建築箇所内周部分をさらに20cm掘り下げた結果、遺構・遺物は発見されなかった。

本調査は実施しない。



堆積状況



栗毛坂遺跡群84 全体図(1:600)



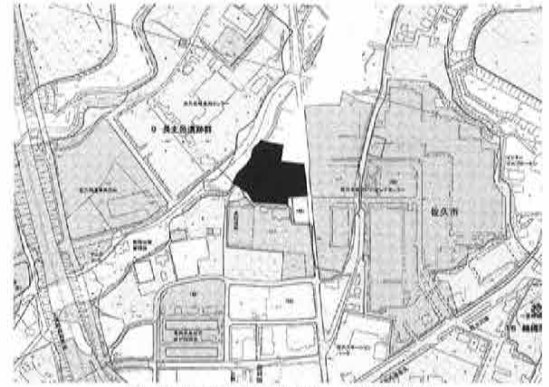
掘削状況



掘削状況

43 栗毛坂遺跡群85

所在地 佐久市岩村田字上曾根49-5
 開発主体者 個人
 開発事業名 太陽光発電施設建設
 調査期間 平成30年6月25日、11月20日
 調査面積 10.00㎡(開発面積616.00㎡)
 調査担当 上原 学・久保 浩一郎



栗毛坂遺跡群85 位置図

調査の結果

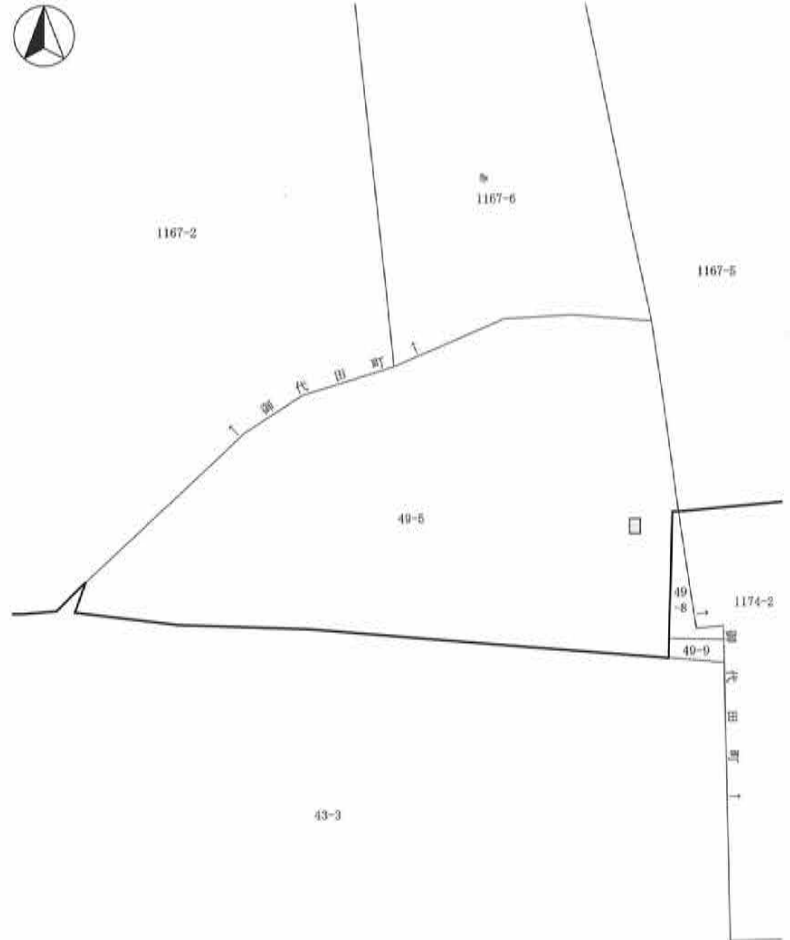
対象地は佐久市と御代田町にまたがる地域で、佐久市部分では浸透試験掘削と杭設置工事が実施された。




浸透試験掘削箇所について遺構確認調査を行った結果、対象地の土層堆積は暗褐色土層(耕作土、90cm)、黒色堆積土層(60cm)、以下地山ローム層であった。遺構・遺物は発見されなかった。

杭設置についても、工事立会を行った結果、遺構・遺物は発見されなかった。

本調査は実施しない。



栗毛坂遺跡群85 全体図(1:500)



堆積状況



掘削状況



施工状況

44 芝宮遺跡群46

所在地 佐久市小田井字穴沢145-3
 開発主体者 個人
 開発事業名 個人住宅建築
 調査期間 平成30年7月13日
 調査面積 40.00㎡(開発面積546.00㎡)
 調査担当 上原 学



芝宮遺跡群46 位置図

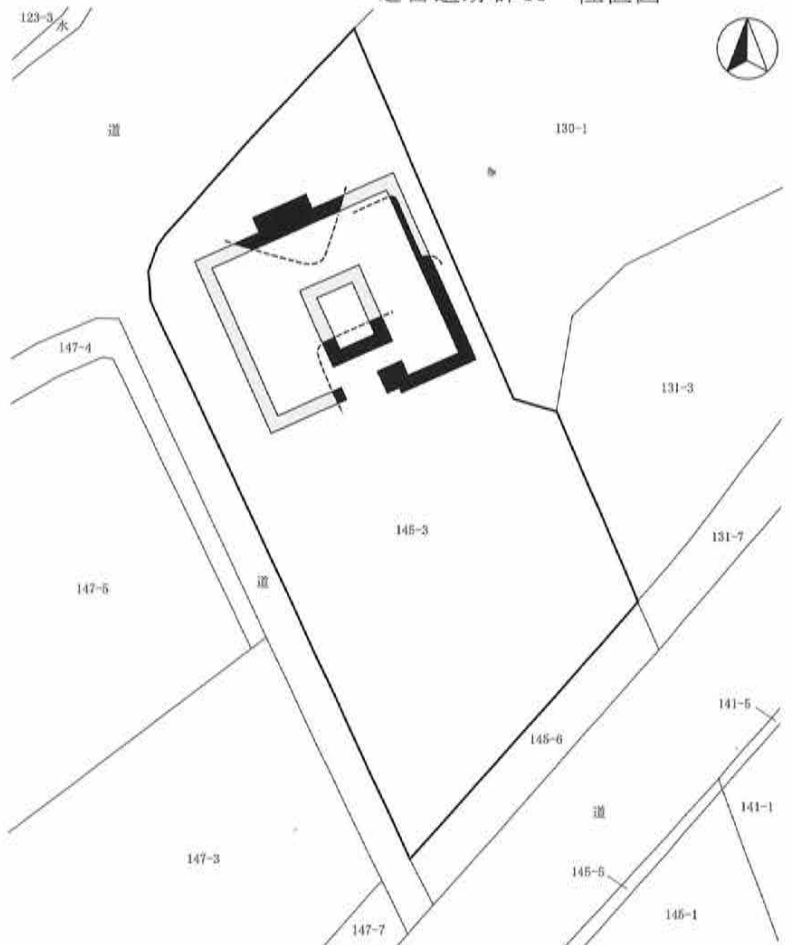
調査の結果

主体者重機により、建物基礎掘削範囲にトレンチを設定し、遺構確認調査を実施した。

結果、住居址と考えられる黒色土の落ち込みを4軒程度発見した。狭小な範囲であることから、図面作成等の記録を行った。遺物は発見されなかった。

層序は上層から、表土(40~50cm)、黄褐色ローム層であった。

本調査は実施しない。



芝宮遺跡群46 全体図(1:600)



堆積状況



掘削状況



遺構検出状況

45 野沢城跡41

所在地 佐久市原123-3～116-3、123-4・9
 開発主体者 佐久市(都市計画課)
 開発事業名 道路建設
 調査期間 平成30年8月27・28日、31年1月23日
 調査面積 88.00㎡(開発面積2,544.00㎡)
 調査担当 富沢 一明・上原 学



調査の結果

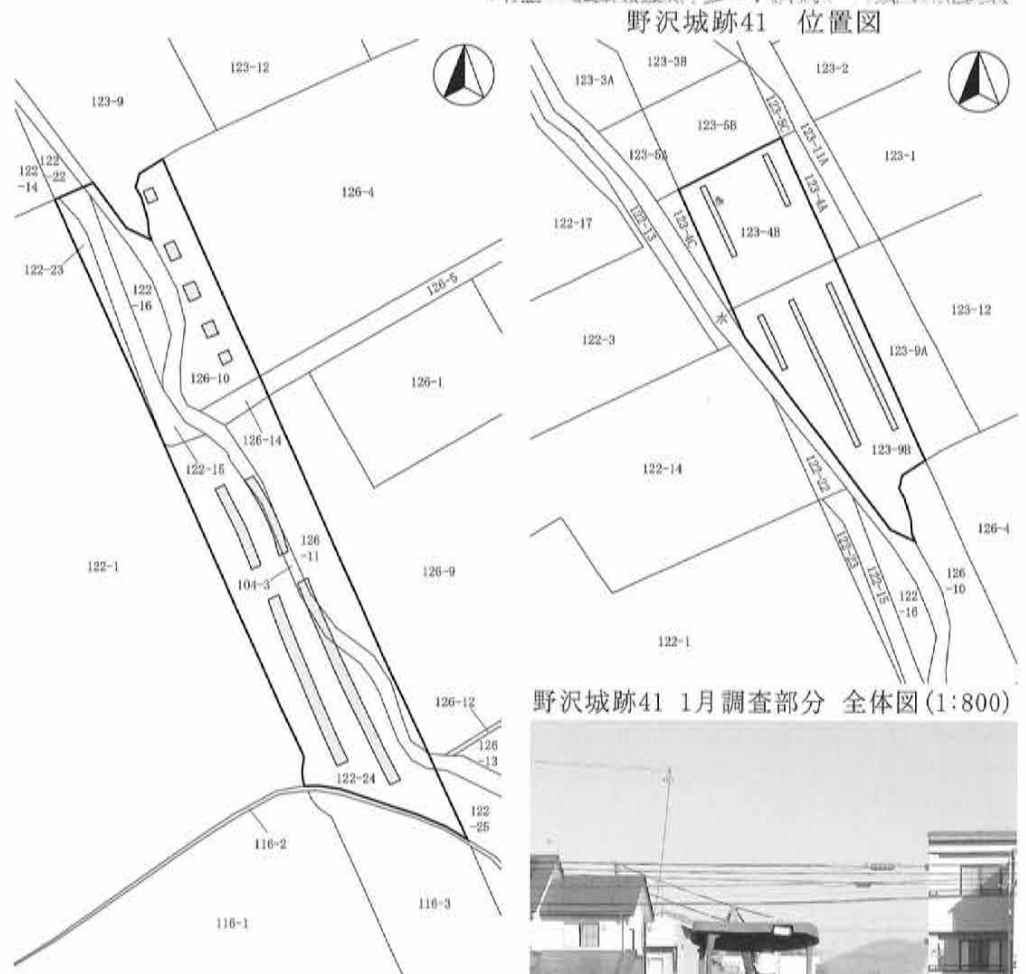
対象地に重機及び人力でトレンチを設定し、遺構確認調査を実施した。

結果、地表下30cmで遺構確認面と考えられるシルト層が確認されたが、遺構・遺物は発見されなかった。

後日、北へ続く工事箇所についても遺構確認調査を実施した。

重機によりトレンチを5本設定して、地表下30～70cm程度の明褐色シルト層上面で遺構確認を行った結果、遺構・遺物は発見されなかった。

本調査は実施しない。



野沢城跡41 8月調査部分 全体図(1:800)



8月調査部分掘削状況



8月調査部分掘削状況



1月調査部分掘削状況

46 周防畑遺跡群153・西近津遺跡群55

所在地 佐久市長土呂字一ツ長田1727-1
 開発主体者 個人
 開発事業名 集合住宅建築
 調査期間 平成30年6月21日
 調査面積 43.00㎡(開発面積2,206.86㎡)
 調査担当 久保 浩一郎



周防畑遺跡群153・西近津遺跡群55 位置図

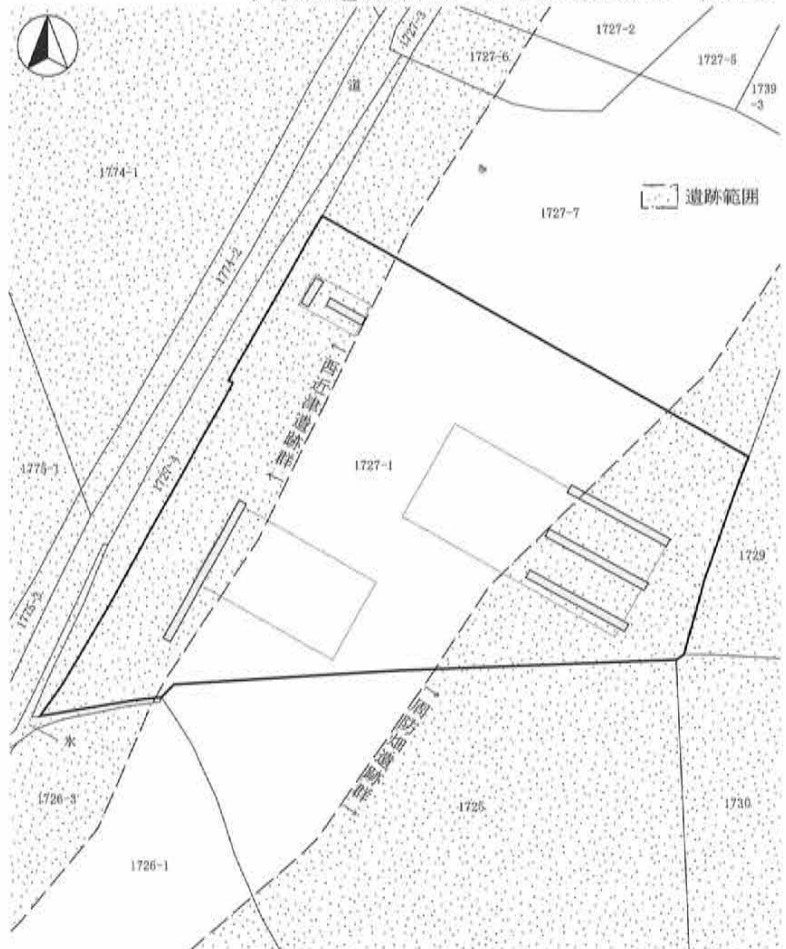
調査の結果

対象地東側の周防畑遺跡群の範囲内に3ヶ所、西側の西近津遺跡群の範囲内に3ヶ所のトレンチを設定し、遺構確認調査を実施した。

掘削の結果、東側の層序は、水田耕作土(40cm)、暗褐色シルト質土層(60cm以上)であり、シルト質土層上面及び基礎掘削深度である地表下50cmで遺構確認を行ったが、遺構・遺物は発見されなかった。

西側は耕作土(40cm)の下が地山ローム層であった。今回の掘削範囲内では、遺構・遺物は発見されなかった。

本調査は実施しない。



周防畑遺跡群153・西近津遺跡群55 全体図(1:800)



掘削状況



掘削状況



堆積状況

47 尼塚遺跡群 9

所在地 佐久市塩名田688-1地先～鳴瀬2347-8地先、
鳴瀬字尼塚2560-1外

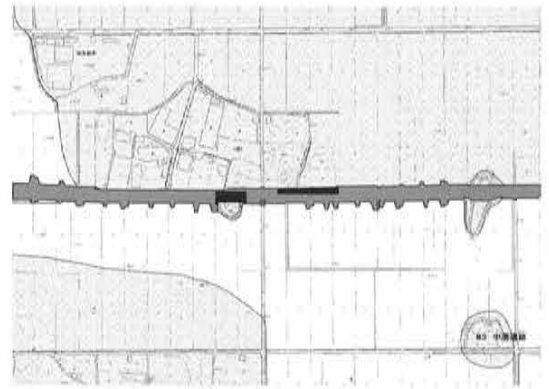
開発主体者 長野県佐久建設事務所

開発事業名 道路建設

調査期間 平成30年6月1日、10月31日、11月1日

調査面積 118.00㎡(開発面積21,990.00㎡)

調査担当 富沢 一明・上原 学



尼塚遺跡群 9 位置図

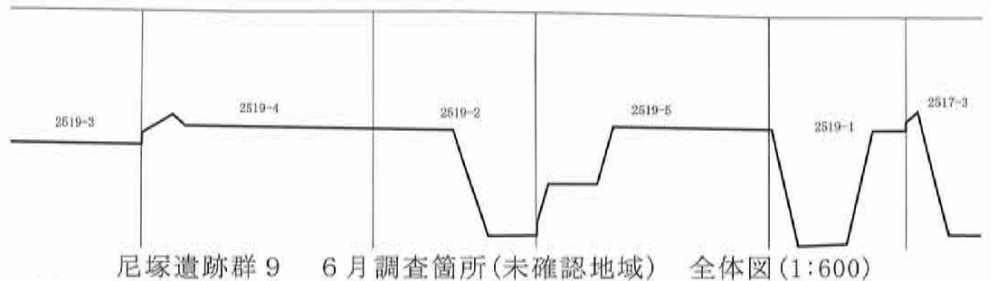
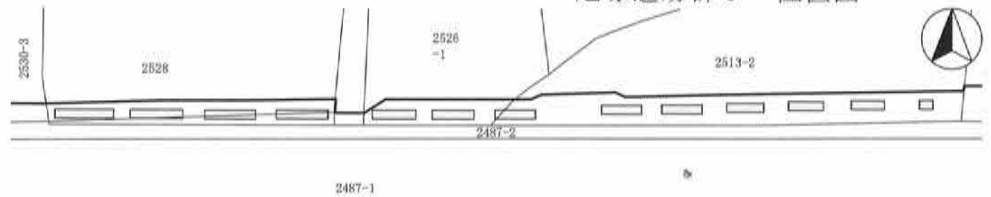
調査の結果

平成29年度に引き続き、道路建設箇所について遺構確認調査を実施した。

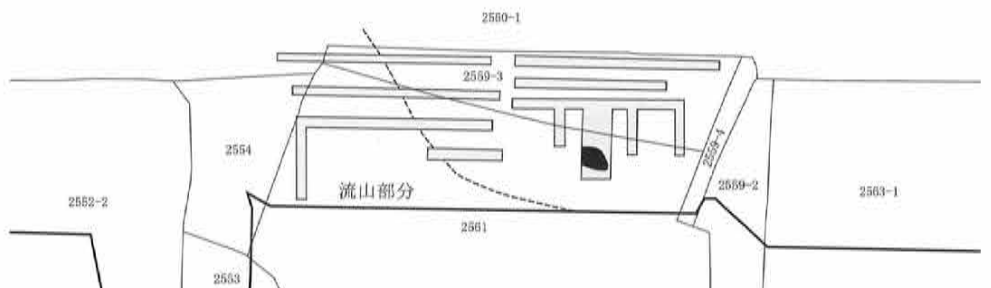

未確認地域に、人力によるトレンチを設定して確認を行った結果、覆土内から土師器・須恵器片を数片発見した。遺構は発見されなかった。遺物は現状保存とした。

後日、西側に位置する流山部分周辺で、重機による遺構確認調査を実施した。

結果、対象地は流山の裾部にあたり、ローム層と流山の基盤層が確認された。一部に弥生土器を伴う掘り込みが発見されたため、記録保存を目的とした本調査が行われることとなった。



尼塚遺跡群 9 6月調査箇所(未確認地域) 全体図(1:600)



尼塚遺跡群 9 10・11月調査箇所(流山部分周辺) 全体図(1:500)



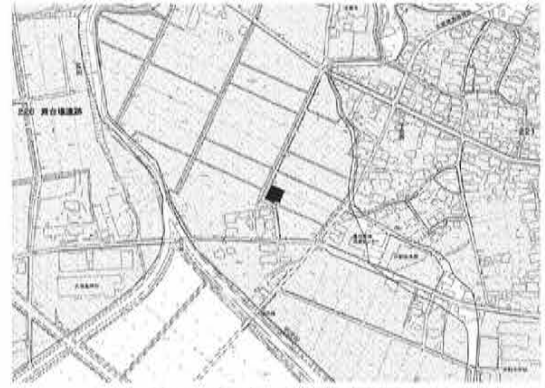
6月調査箇所 掘削状況



10・11月調査箇所 遺構検出状況

48 休石遺跡 2

所在地 佐久市伴野字五反田1831-1
 開発主体者 個人
 開発事業名 個人住宅建築
 調査期間 平成30年7月2・10・19・20・25日、9月3日
 調査面積 124.00㎡(開発面積341.60㎡)
 調査担当 上原 学・富沢 一明・森泉 かよ子



休石遺跡 2 位置図

調査の結果

外構工事・擁壁設置・基礎掘削箇所について、主体者重機により遺構確認調査及び工事立会を実施した。

外構工事部分では、深さ40~100cmの掘削を行った結果、掘削底面の黒褐色土層から時代不明の土器片が出土したが、現状保存とした。遺構は発見されなかった。

擁壁設置箇所では、深さ70cmの掘削が行われ、住居址・土坑と考えられる黒褐色土範囲が複数発見された。範囲上面からは弥生時代後期の土器片が出土した。工事掘削が遺構上面に止まるため、遺構は保存される。遺物は現状保存とした。

基礎掘削箇所では工事立会を行ったが、掘削部分は盛土内に止まり、遺構・遺物は発見されなかった。

いずれの箇所も、本調査は実施しない。



休石遺跡 2 全体図 (1:500)



掘削状況



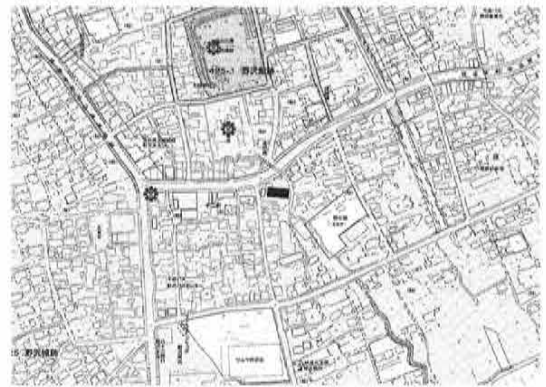
堆積状況



遺構検出状況

49 野沢城跡42

所在地 佐久市野沢字居屋敷123
 開発主体者 伴野酒造株式会社
 開発事業名 事務所・倉庫建設
 調査期間 平成30年6月13日
 調査面積 62.00m²(開発面積660.64m²)
 調査担当 森泉 かよ子



野沢城跡42 位置図

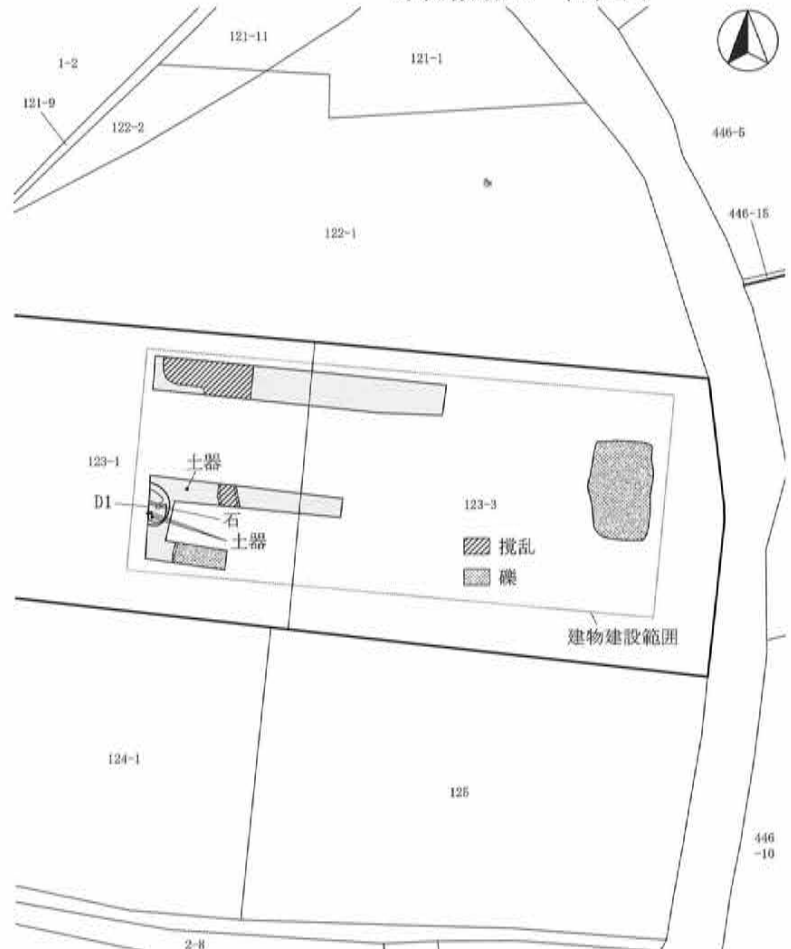
調査の結果

表層改良が行われる工事範囲に、主体者重機及び人力によるトレンチを設定して、遺構確認調査を実施した。

結果、砂ないしシルト質土の遺構確認面が深さ100cmで確認されたが、対象地中央・東側の表層改良深度は100cmであるため、遺跡に影響はない。対象地西側では近代の土坑1基が発見され、西側の表層改良深度は130cmであることから、掘り下げ、記録作成を行った。

遺物は、近世・近代の土器・陶磁器が出土した。

本調査は実施しない。



野沢城跡42 全体図(1:400)



堆積状況



掘削状況



遺構・遺物出土状況

50 野沢城跡43

所在地 佐久市野沢字舞台172-1の一部
 開発主体者 個人
 開発事業名 賃貸住宅建設
 調査期間 平成30年6月21日、7月3・4日
 調査面積 32.00㎡(開発面積344.34㎡)
 調査担当 久保 浩一郎・上原 学・森泉 かよ子



野沢城跡43 位置図

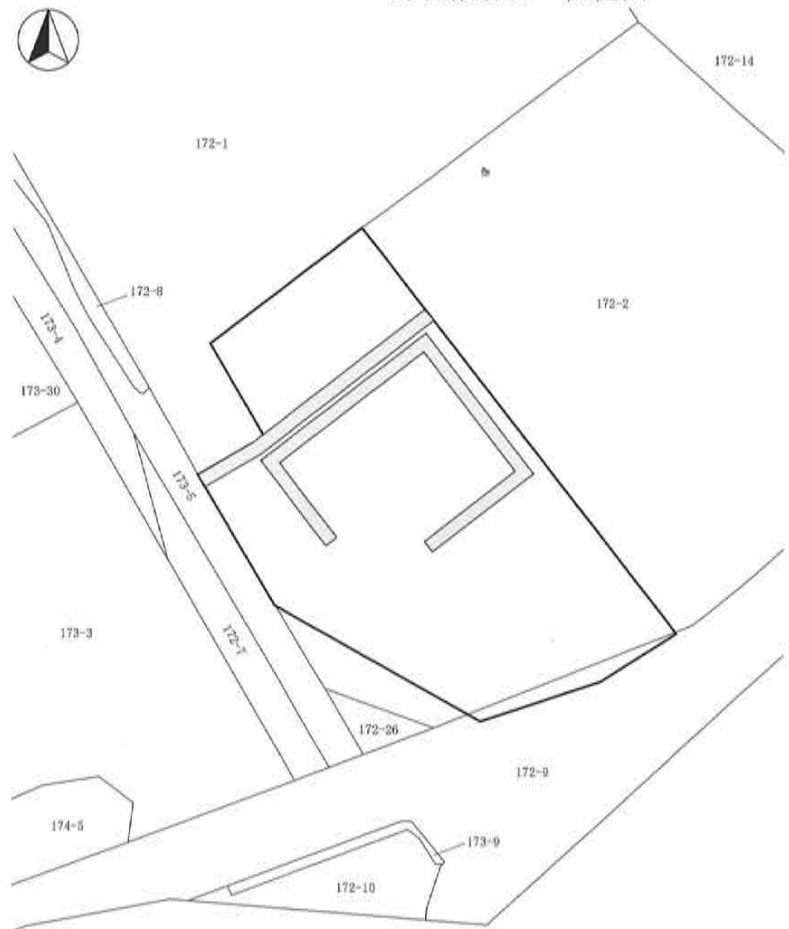
調査の結果

擁壁設置箇所及び建物建築箇所について、主体者重機による遺構確認調査を行った。

地表下70cm程度の掘削を行ったが、遺構確認面に達せず、遺構・遺物は発見されなかった。

層序は上層から、碎石層(10cm)、盛土(30~50cm)、水田耕作土(0~20cm)、水田床土(10cm程度)、粘土質暗褐色土層であった。

本調査は実施しない。



掘削状況

野沢城跡43 全体図(1:400)



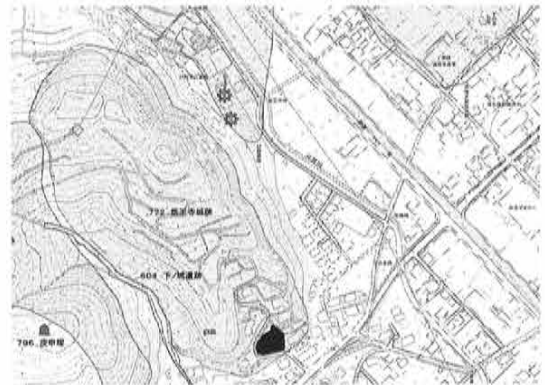
掘削状況



堆積状況

51 医王寺城跡 2

所在地 佐久市臼田字下ノ城3658-2
 開発主体者 個人
 開発事業名 個人住宅建築
 調査期間 平成30年10月22日
 調査面積 12.70㎡(開発面積978.24㎡)
 調査担当 森泉 かよ子



医王寺城跡 2 位置図

調査の結果

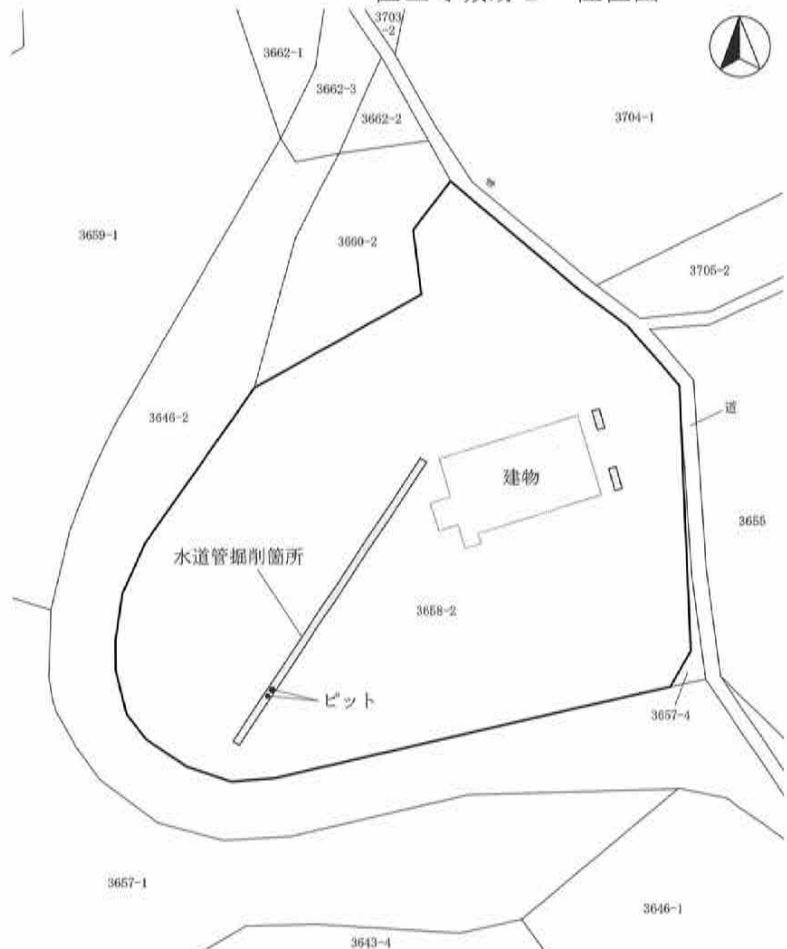
水道管掘削箇所と建物東側に、主体者重機によるトレンチを設定し、遺構確認調査を実施した。

地表下80cmの掘削を行った結果、いずれの箇所も埋土整地層内であった。

水道管掘削箇所の掘削底面から2個のピットが発見されたが、工事による破壊の恐れはなく、埋土保存とした。

遺物は出土しなかった。

本調査は実施しない。



医王寺城跡 2 全体図(1:500)



掘削状況



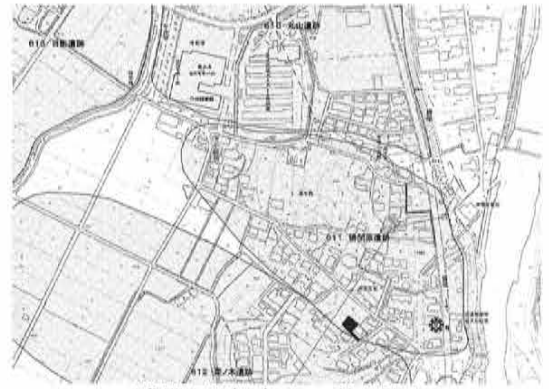
堆積状況



遺構検出状況

52 勝間原遺跡 5

所在地 佐久市下小田切字栗の木430-6・7
 開発主体者 個人
 開発事業名 個人住宅建築
 調査期間 平成30年7月9日
 調査面積 19.00㎡(開発面積299.31㎡)
 調査担当 久保 浩一郎



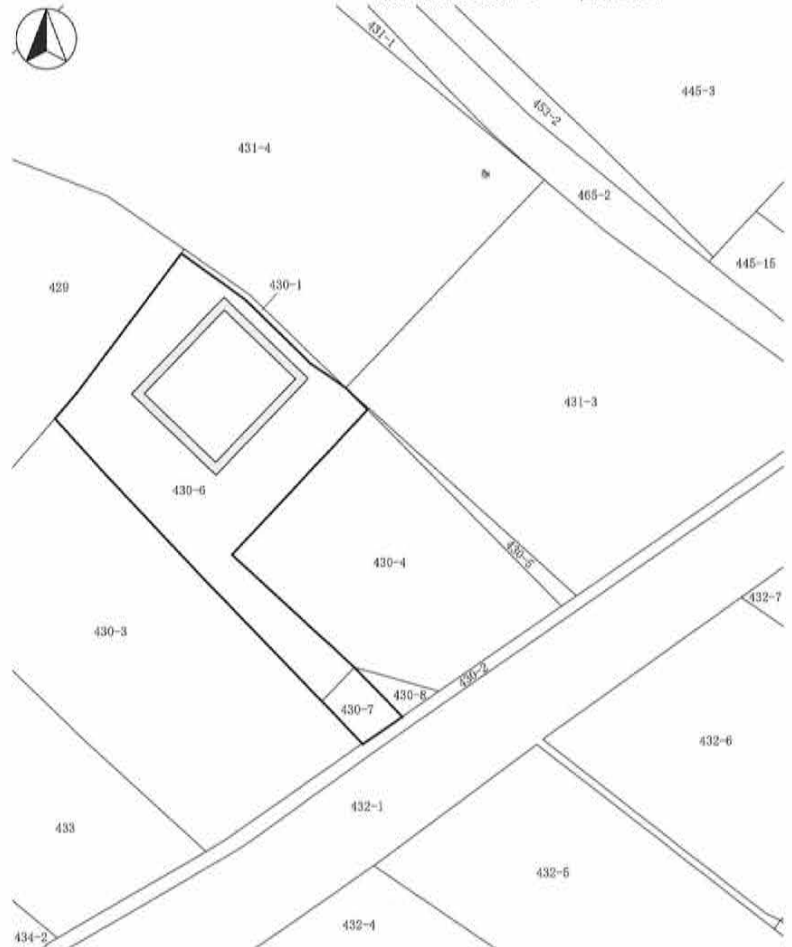
勝間原遺跡 5 位置図

調査の結果

建物外周部の基礎掘削箇所に、主体者重機によるトレンチを設定し、遺構確認調査を実施した。

工事掘削深度の地表下50cmまで掘削した結果、対象地は過去に宅地造成・建築・解体が行われた場所であり、地表下60cm以下まで解体時の埋土であった。

遺構・遺物は発見されなかった。
 本調査は実施しない。



勝間原遺跡 5 全体図(1:500)



掘削状況



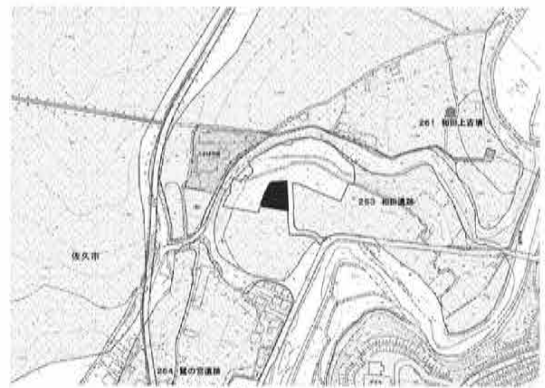
調査区全景



堆積状況

53 和田遺跡 4

所在地 佐久市瀬戸字和田516-3
 開発主体者 株式会社 橋本
 開発事業名 太陽光発電施設建設
 調査期間 平成30年8月8日
 調査面積 41.00㎡(開発面積1,037.00㎡)
 調査担当 森泉 かよ子



和田遺跡 4 位置図

調査の結果

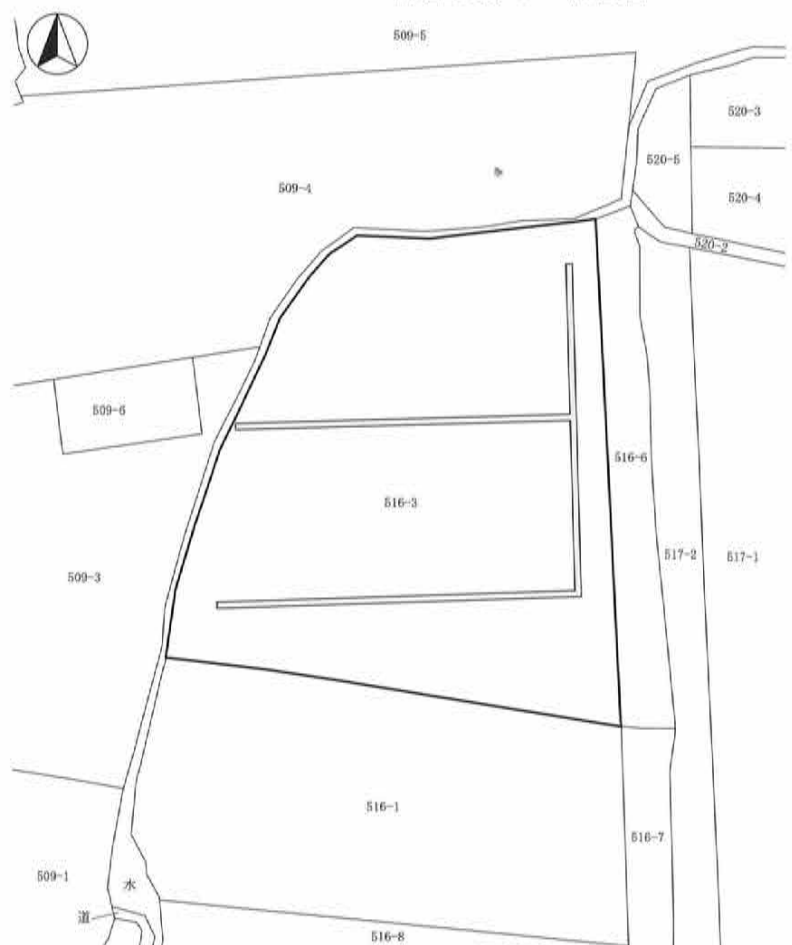
浸透トレンチ設置箇所について、主体者重機により遺構確認調査を実施した。

地表下30～40cmの掘削を行った結果、土層堆積は掘削底面まで黒褐色の水田耕作土であり、遺構・遺物は発見されなかった。

本調査は実施しない。



掘削状況



和田遺跡 4 全体図(1:600)



掘削状況



堆積状況

54 岩村田遺跡群281

所在地 佐久市岩村田2293-4、2324-1
 開発主体者 長野県
 開発事業名 岩村田高校第2グラウンド防球ネット設置工事
 調査期間 平成30年10月26日、11月1・27日、12月3・11日
 調査面積 20.00㎡(開発面積11,233.00㎡)
 調査担当 森泉 かよ子



岩村田遺跡群281 位置図

調査の結果

グラウンド入口に位置する支柱を1本、グラウンド南側の支柱5本を撤去し、南側には新たに5本の設置を行うため、遺構確認調査及び工事立会を実施した。

グラウンド東側の入口支柱について、下調べとして支柱北側に深さ120cmの掘削、続いて支柱撤去を行ったが、遺構・遺物は発見されなかった。

グラウンド南側では支柱5本の周囲の土砂を、主体者重機及び作業員による人力で除去し、支柱をクレーンで吊り上げる工事に立ち会ったが、除去された土はグラウンドの整地土であった。

設置に先行して確認調査のための掘削が深さ120cm行われたが、掘削底面はグラウンド整地土で、底面から80cm下で地盤の黄褐色砂層が確認された。

支柱設置時の鉄管埋設工事にも立ち会ったが、いずれの工程・箇所においても遺構・遺物は発見されなかった。

本調査は実施しない。



岩村田遺跡群281 全体図(1:1,500)



堆積状況



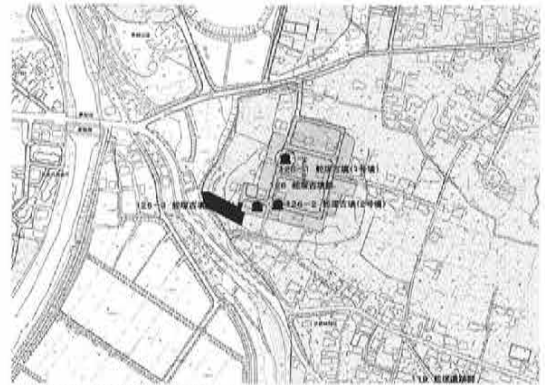
掘削状況



施工状況

55 蛇塚遺跡群56・蛇塚古墳群4

所在地 佐久市安原字蛇塚1391-1外
 開発主体者 個人
 開発事業名 宅地造成・建売住宅建築
 調査期間 平成30年7月26日
 調査面積 140.00㎡(開発面積1,164.45㎡)
 調査担当 上原 学



蛇塚遺跡群56・蛇塚古墳群4 位置図

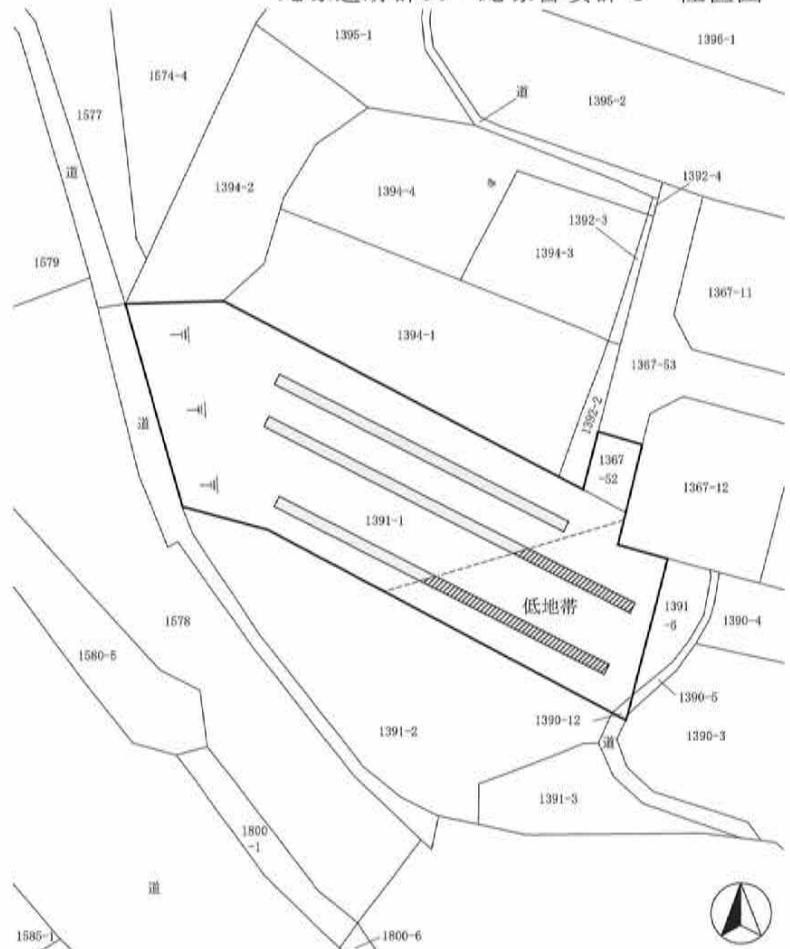
調査の結果

重機によりトレンチを3本設定し、遺構確認調査を実施した。

地表下30~100cm程度に堆積した黄褐色土・黒色土層上面で遺構確認を行った結果、遺構・遺物は発見されなかった。また、対象地域東側には低地帯が存在した。

層序は上層から、褐色耕作土(30~50cm)、暗褐色土層(10~20cm)、黄褐色ロームであった。低地帯は褐色耕作土、黒褐色土層(10~80cm以上)、暗褐色土層、黄褐色ロームである。

本調査は実施しない。



蛇塚遺跡群56・蛇塚古墳群4 全体図(1:800)



堆積状況



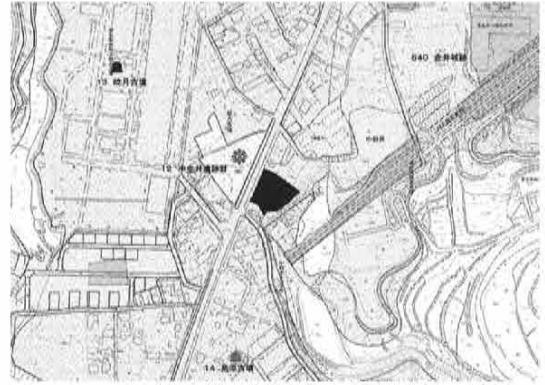
掘削状況



掘削状況

56 中金井遺跡群58

所在地 佐久市小田井字中金井753-1外
 開発主体者 個人
 開発事業名 医院建設
 調査期間 平成30年10月4日、11月2日
 調査面積 500.00㎡(開発面積2,444.00㎡)
 調査担当 森泉 かよ子・久保 浩一郎



中金井遺跡群58 位置図

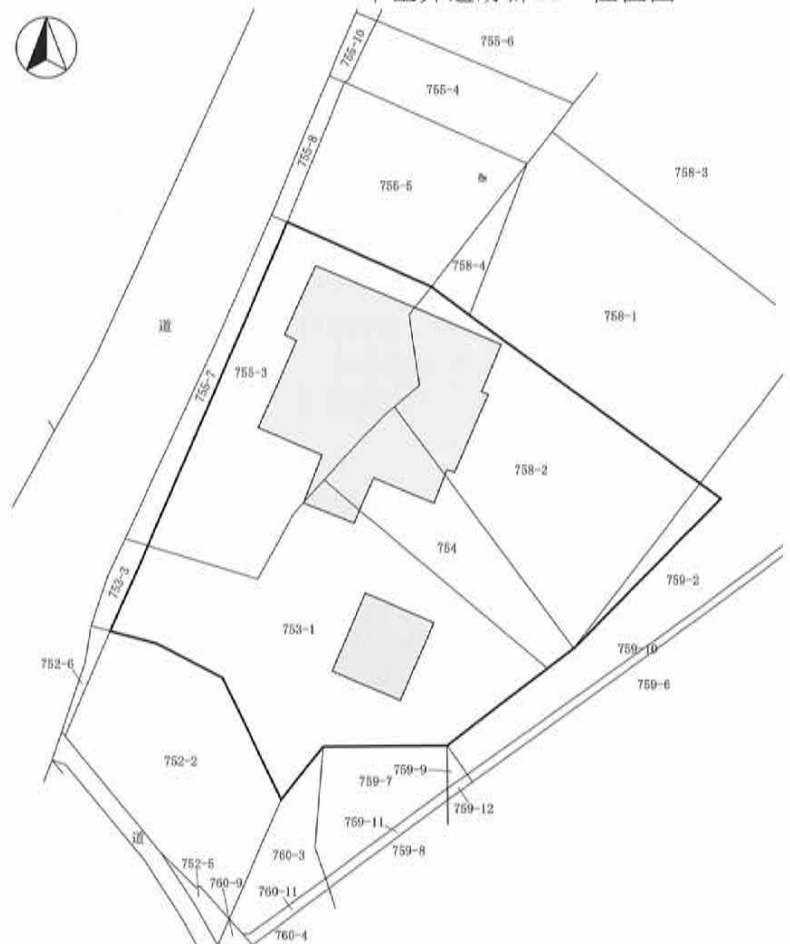
調査の結果

駐車場掘削の工事立会と、対象地北側の建物箇所及び南側の浸透トレンチ箇所についての遺構確認調査を実施した。

駐車場の掘削は深さ40cm行われたが、埋土整地層内に止まり、遺構・遺物は発見されなかった。

建物建設範囲では深さ60cm、浸透トレンチ掘削箇所では250cmの掘削が主体者重機により行われた。対象地は西側台地から東側の谷へ落ち込む斜面に盛土した場所であり、100~250cm以上の盛土が確認された。本工事の掘削はほとんどが盛土内に止まり、遺構・遺物は発見されなかった。

本調査は実施しない。



中金井遺跡群58 全体図(1:800)



浸透トレンチ掘削箇所堆積状況



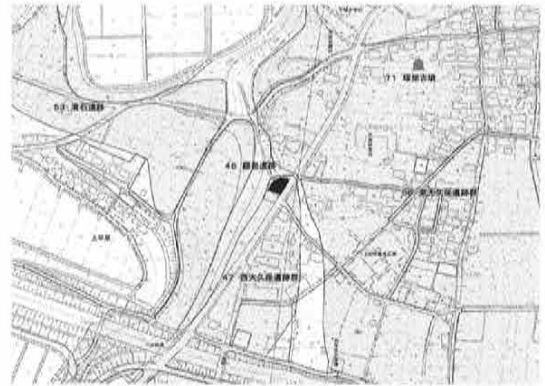
掘削状況



建物建設範囲堆積状況

57 西大久保遺跡群29

所在地 佐久市上平尾827-1、813-6
 開発主体者 個人
 開発事業名 個人住宅建築
 調査期間 平成30年8月7日、9月3日
 調査面積 32.10㎡(開発面積402.42㎡)
 調査担当 富沢 一明・森泉 かよ子



西大久保遺跡群29 位置図

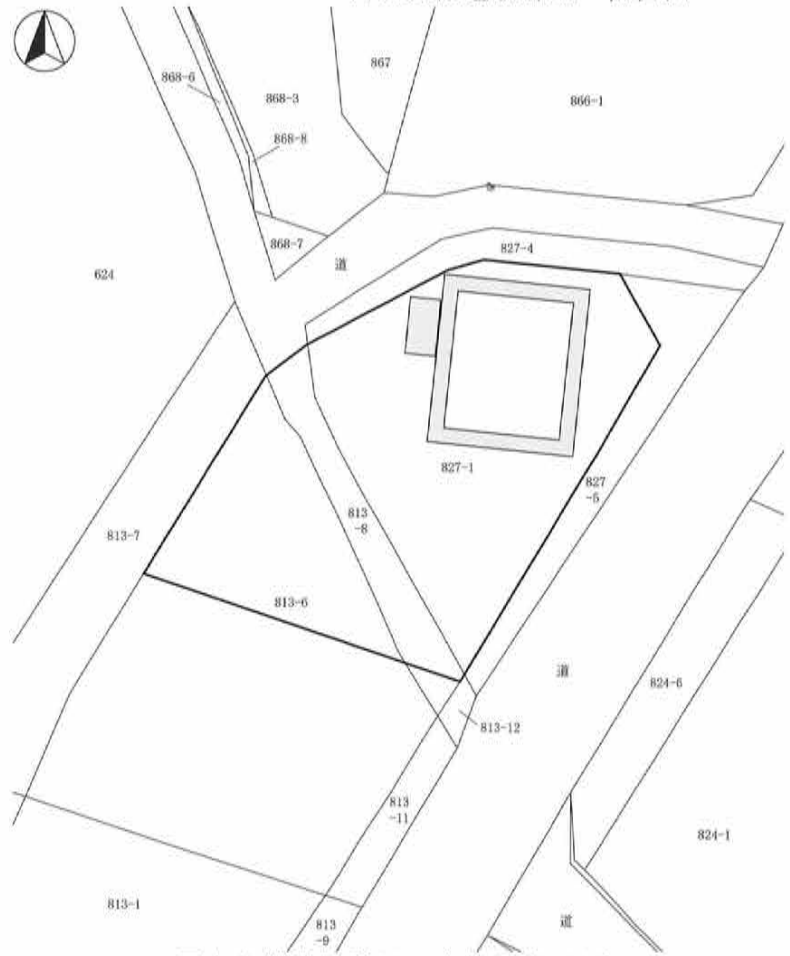
調査の結果

建物基礎掘削箇所の工事立会と、浄化槽設置箇所の遺構確認調査を実施した。


基礎掘削は深さ90cm行われたが、遺構・遺物は発見されなかった。

浄化槽設置箇所では主体者重機による掘削の結果、深さ70cmでローム層が検出されたが、遺構・遺物は発見されなかった。

本調査は実施しない。



西大久保遺跡群29 全体図(1:400)



堆積状況



掘削状況



掘削状況

58 芝宮遺跡群47

所在地 佐久市長土呂字高山829-2
 開発主体者 有限会社 平和住宅
 開発事業名 宅地造成
 調査期間 平成30年11月27～30日、平成31年1月7～9日
 調査面積 233.00㎡(開発面積2,220.00㎡)
 調査担当 上原 学・森泉 かよ子



芝宮遺跡群47 位置図

調査の結果

重機により、対象地内にトレンチを設定し、遺構確認調査を実施した。

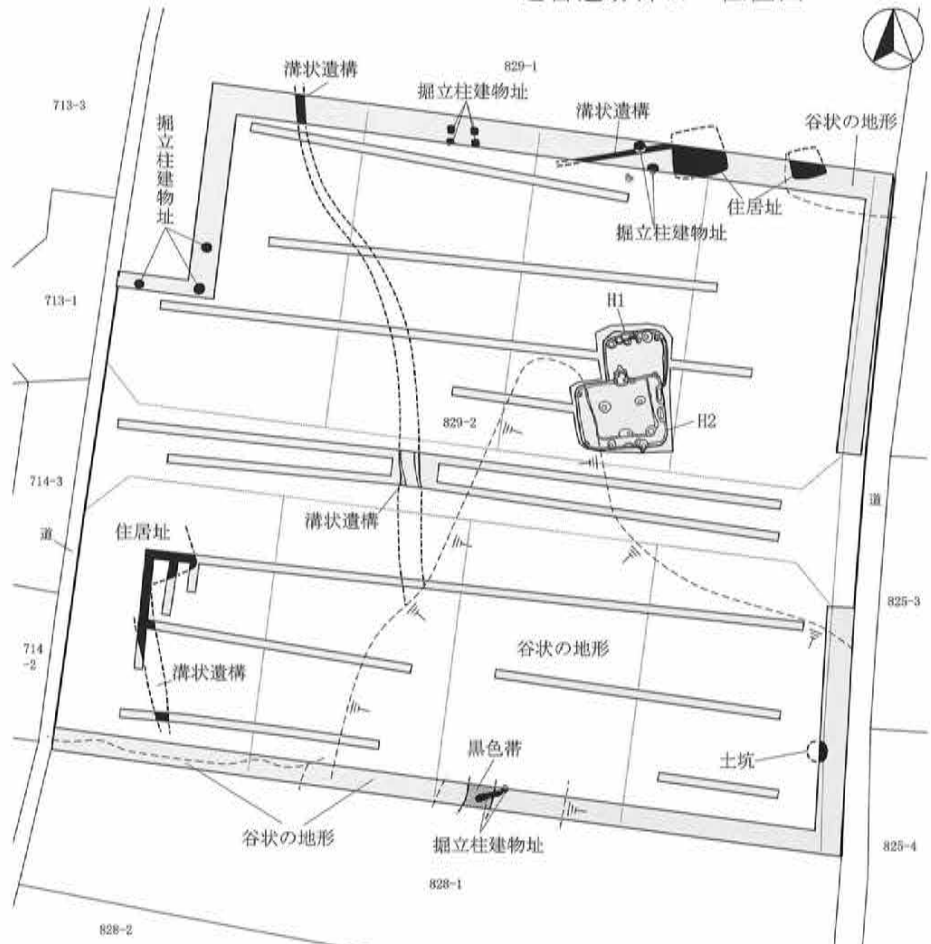
結果、住居址3軒、溝状遺構2条、ピット複数個を発見した。遺物は土師器・須恵器が出土した。

道路予定部分で発見された溝状遺構及び道路北側の住居址については、調査範囲が狭小であり、遺構の深さが浅いことなどから、掘り下げ、記録作成を行った。その他の遺構に関しては埋土保存とした。

後日、南北擁壁設置箇所の工事立会を行った。

深さ70～100cmの掘削が行われた結果、竪穴住居址、掘立柱建物址、溝跡、土坑等複数の遺構が発見され、遺物が出土したが、それぞれ保存された。

本調査は実施しない。



芝宮遺跡群47 全体図(1:500)



H1・2号住居址掘り下げ状況



掘削状況



堆積状況

59 一之原 A 遺跡 2

所在地 佐久市布施字一之原5318-518・519
 開発主体者 個人
 開発事業名 個人住宅建築
 調査期間 平成30年8月3・31日
 調査面積 51.10㎡(開発面積352.52㎡)
 調査担当 森泉 かよ子・富沢 一明



一之原 A 遺跡 2 位置図

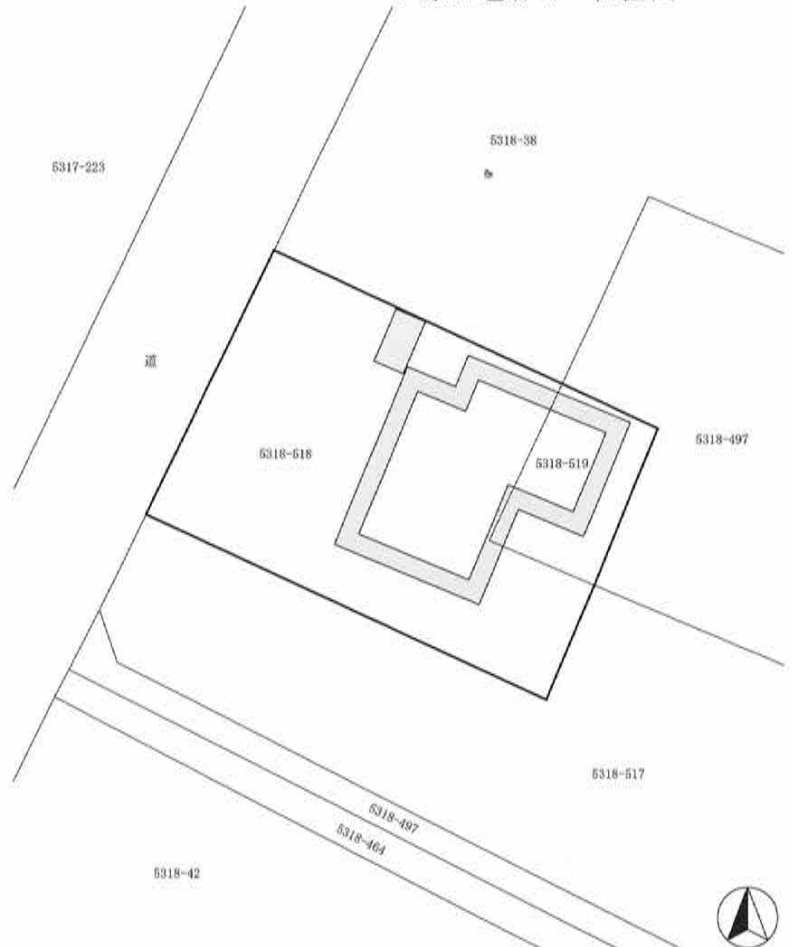
調査の結果

建物基礎掘削箇所の工事立会と、浄化槽設置箇所の遺構確認調査を行った。


基礎掘削は深さ80cm行われたが、遺構・遺物は発見されなかった。

浄化槽設置部分では、主体者重機により深さ150cmの掘削が行われ、地表下50cmの地点でソフトローム層が検出されたが、遺構・遺物は発見されなかった。

本調査は実施しない。



一之原 A 遺跡 2 全体図(1:400)



堆積状況



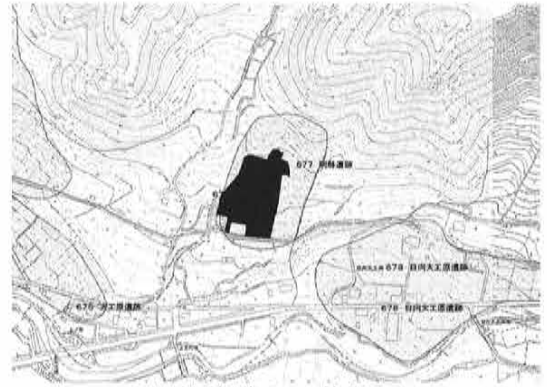
掘削状況



掘削状況

60 明躰遺跡 2

所在地 佐久市田口字明躰1143・1146-1・1148-1
 開発主体者 株式会社 ソレイユ幸
 開発事業名 太陽光発電施設建設
 調査期間 平成30年10月18～26日
 調査面積 319.95㎡(開発面積6,845.00㎡)
 調査担当 森泉 かよ子



明躰遺跡 2 位置図

調査の結果

雨水浸透トレンチ掘削箇所、主体者重機によるトレンチを設定し、遺構確認調査を実施した。



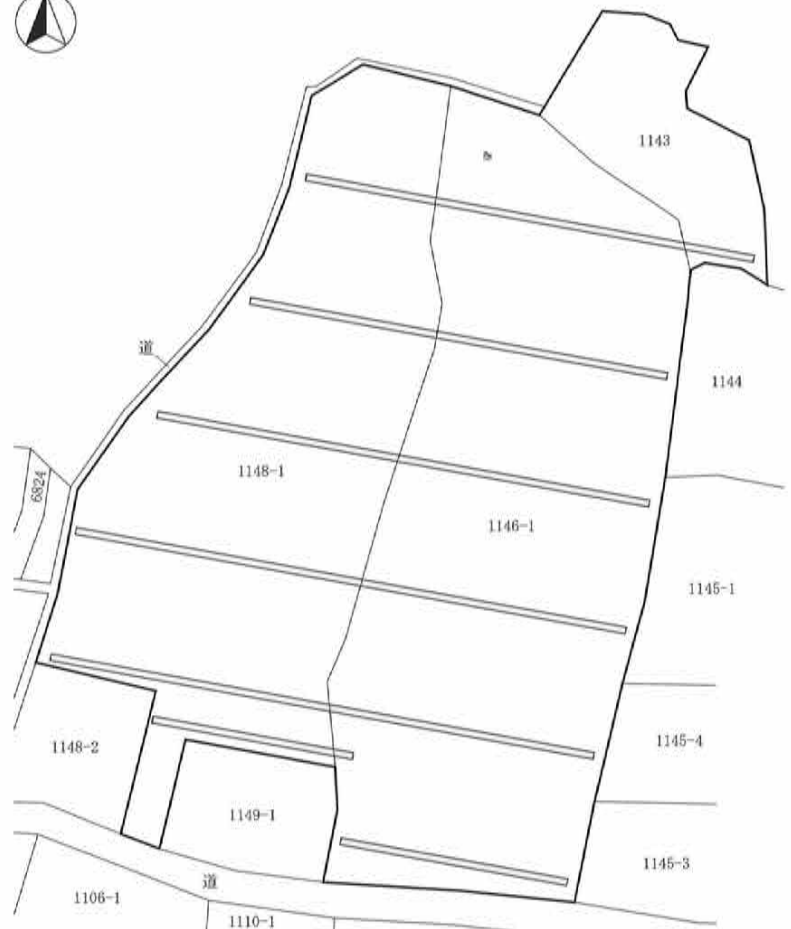
深さ80cmの掘削を行った結果、遺構・遺物は発見されなかった。

また、地表に石垣や石山のようなものが点在していたが、対象地は以前畑であり、畑堺等に畑の礫を集積したものとみられる。

本調査は実施しない。



掘削状況



明躰遺跡 2 全体図(1:1,000)



掘削状況



堆積状況

61 岩尾城跡 4

所在地 佐久市鳴瀬字北びわじま602-86
 開発主体者 個人
 開発事業名 個人住宅建築
 調査期間 平成30年9月7日、10月9日、31年1月10日
 調査面積 5.00㎡(開発面積308.64㎡)
 調査担当 上原 学・森泉 かよ子



岩尾城跡 4 位置図

調査の結果

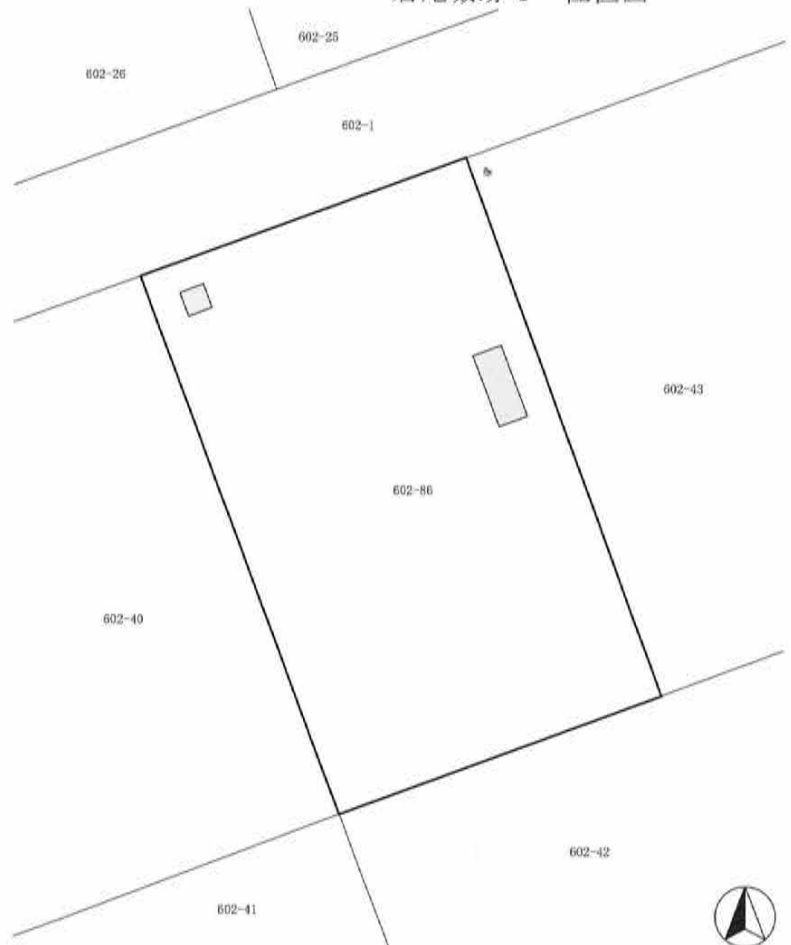
主体者重機による浄化槽設置箇所の遺構確認調査、並びに建物基礎掘削箇所、水道メーター設置箇所の工事立会を行った。

浄化槽設置箇所では掘削の結果、整地層直下から1.5m以上の砂礫層となり、遺構が存在するとみられる表層は存在せず、遺構・遺物は発見されなかった。調査以前の整地によって、表層は削平されたと考えられる。

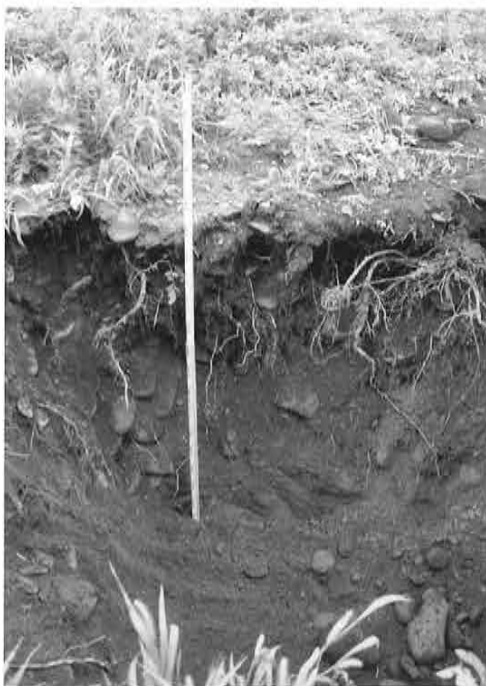
建物基礎掘削工事は深さ50cm行われ、壁面は褐色砂礫層であった。工事状況により掘削底面の確認ができず、水道メーター設置工事に立ち会った結果、10cm程度の表層直下から玉石の礫層であった。

いずれの箇所からも、遺構・遺物は発見されなかった。

本調査は実施しない。



岩尾城跡 4 全体図(1:300)



堆積状況



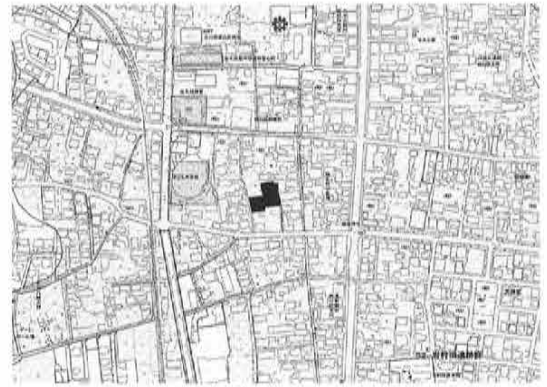
掘削状況



調査区遠景

62 岩村田遺跡群282

所在地 佐久市岩村田字下宿706-1外
 開発主体者 有限会社 平和住宅
 開発事業名 宅地造成
 調査期間 平成30年8月24日、10月2・10・11・18日
 調査面積 125.20㎡(開発面積1,020.00㎡)
 調査担当 上原 学・森泉 かよ子



岩村田遺跡群282 位置図

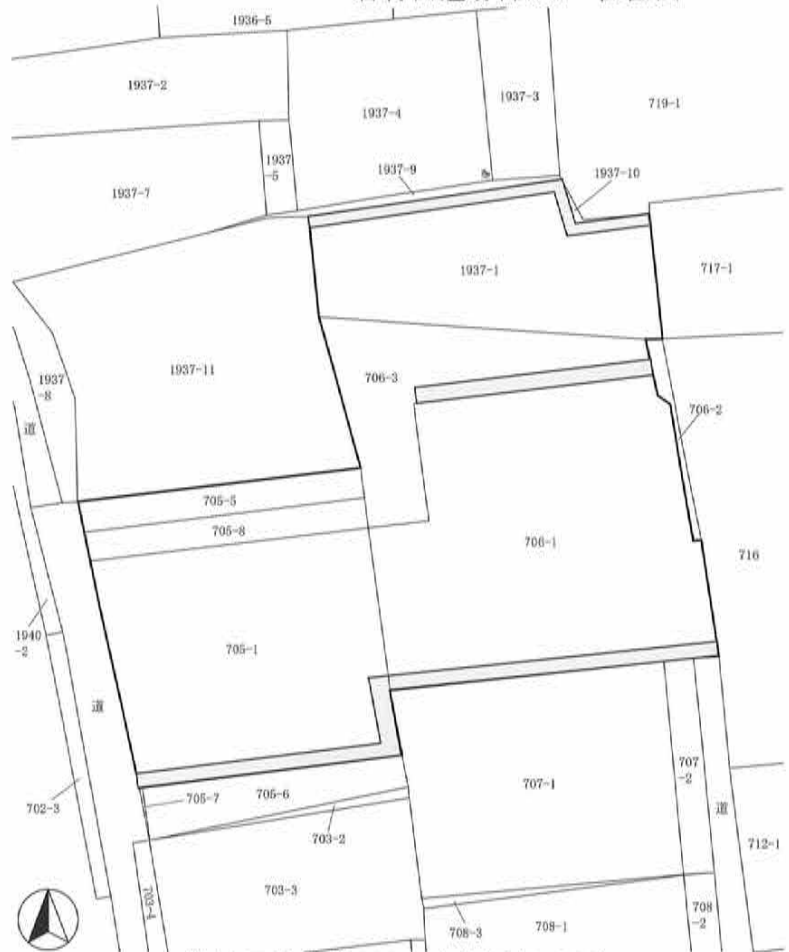
調査の結果

既存建物基礎除去の工事立会と、擁壁設置箇所の遺構確認調査を実施した。

既存建物基礎の掘削底面は、遺構確認面に達せず、遺構・遺物は発見されなかった。

擁壁設置箇所では、主体者重機により深さ60～120cmの掘削を行った結果、整地層(50～70cm)の下は黒色土層または黄褐色ローム層であった。遺構・遺物は発見されなかった。

本調査は実施しない。




岩村田遺跡群282 全体図(1:500)



既存建物解体状況



掘削状況



堆積状況

63 岩村田遺跡群283

所在地 佐久市岩村田字下宿718-3・4・6・8
 開発主体者 個人
 開発事業名 個人住宅建築
 調査期間 平成30年10月11日
 調査面積 24.84㎡(開発面積533.32㎡)
 調査担当 森泉 かよ子



岩村田遺跡群283 位置図


調査の結果

建物基礎掘削箇所の遺構確認調査を、主体者重機により実施した。

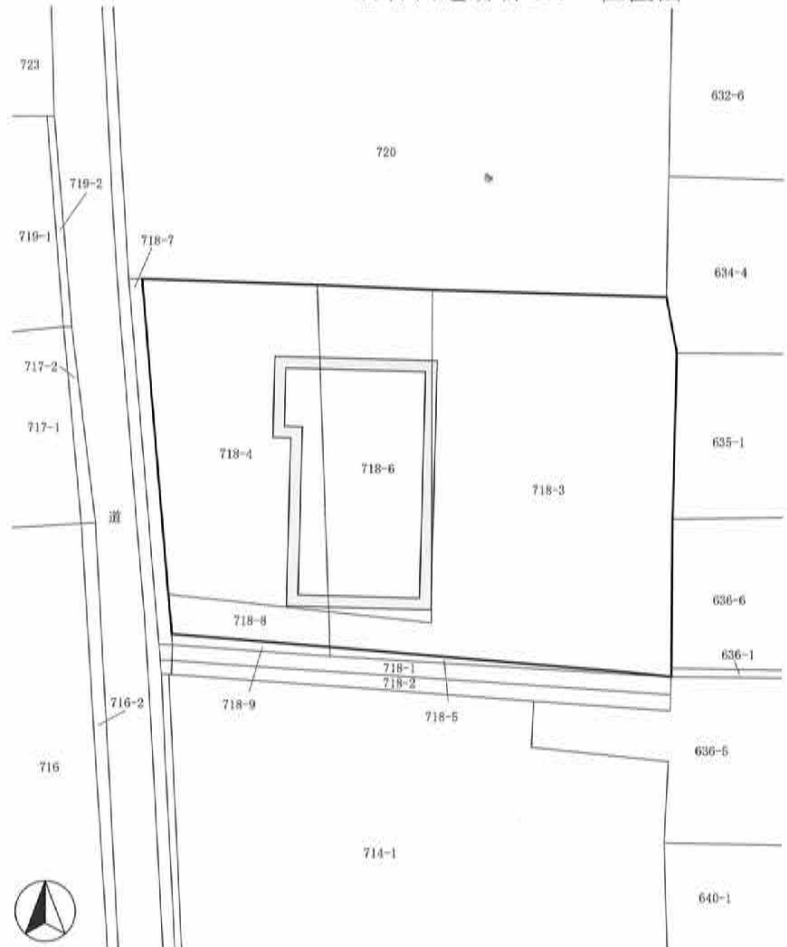
深さ70cmの掘削の結果、遺構・遺物は発見されなかった。

層序は上層から、埋土整地層(30~70cm)、褐色ローム層(0~30cm)であった。

本調査は実施しない。



堆積状況



岩村田遺跡群283 全体図(1:400)



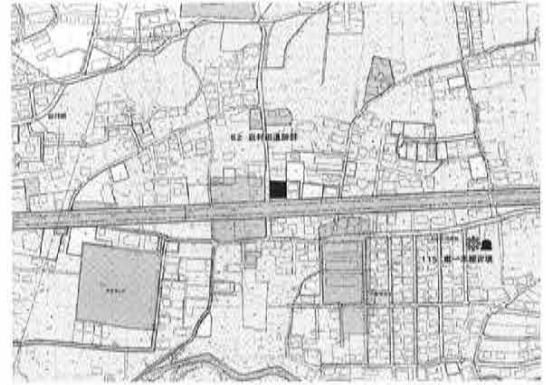
掘削状況



掘削状況

64 岩村田遺跡群284

所在地 佐久市岩村田字北一本柳2023-2
 開発主体者 個人
 開発事業名 個人住宅建築
 調査期間 平成30年8月22・23日、9月5日
 調査面積 24.00㎡(開発面積329.53㎡)
 調査担当 上原 学



岩村田遺跡群284 位置図

調査の結果

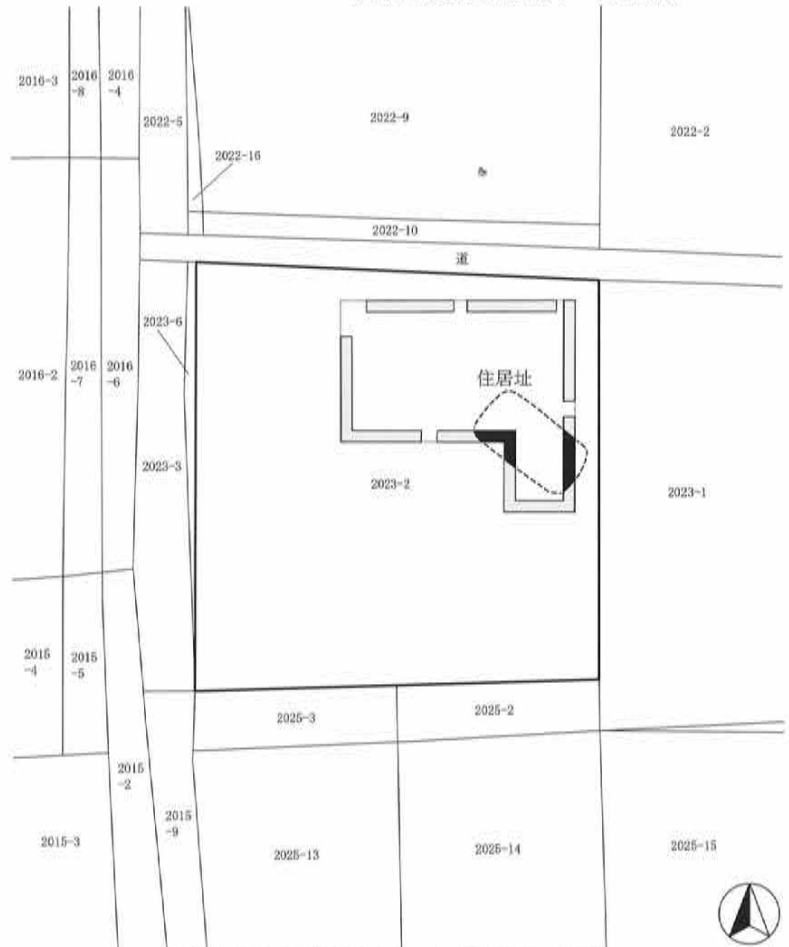
人力により、建物基礎掘削箇所の遺構確認調査を実施した。

工事掘削深度である地表下60cmまで掘削した結果、対象地東半分は遺構確認面と考えられる褐色土層に到達したが、西半分は暗褐色表土内に止まり、遺構確認面に達しなかった。

東半分からは、弥生時代の住居址と考えられる落ち込みが発見され、弥生土器が出土した。遺構確認面が工事掘削深度以下であることから、遺構は埋土保存とした。

後日、基礎掘削工事に立ち会ったが、工事掘削は深さ50～60cmであり、試掘調査で発見された住居址の検出面に達しなかった。

本調査は実施しない。



岩村田遺跡群284 全体図(1:400)



調査区遠景



掘削状況



遺構検出状況

65 龍子田遺跡 2

所在地 佐久市平塚字駿河塚92-3外
 開発主体者 昭和不動産株式会社
 開発事業名 宅地造成及び既存道路舗装
 調査期間 平成30年10月30日
 調査面積 10.00㎡(開発面積235.00㎡)
 調査担当 上原 学



龍子田遺跡 2 位置図

調査の結果

主体者重機により、進入道路部分の遺構確認調査及び擁壁設置箇所の状況確認を実施した。

進入道路部分については、掘削の結果、碎石混じりの表層(10cm)の下で流山の赤岩礫層となり、遺構・遺物は発見されなかった。現在の農道整備時に、西側にある流山の裾を掘削したと考えられる。

擁壁設置箇所についても、掘削の結果、遺構・遺物は発見されなかった。

本調査は実施しない。



龍子田遺跡 2 全体図(1:1,000)



掘削状況



掘削状況



堆積状況

66 野沢城跡44

所在地 佐久市原123-9・12・14
 開発主体者 個人
 開発事業名 個人住宅建築
 調査期間 平成30年11月7日
 調査面積 68.40㎡(開発面積738.42㎡)
 調査担当 森泉 かよ子



野沢城跡44 位置図

調査の結果

主体者重機により、基礎掘削箇所の遺構確認調査を実施した。

深さ30cmの掘削の結果、掘削底面は耕作土、北東部のみ埋土で、遺構確認面に達しなかった。遺構・遺物は発見されなかった。

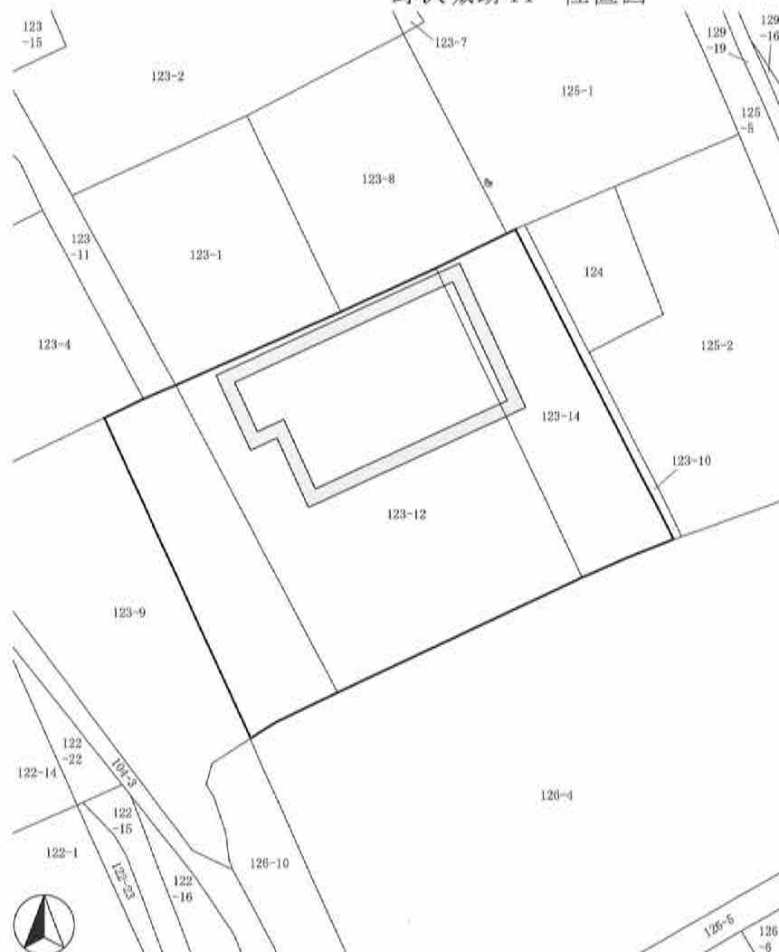
本調査は実施しない。



掘削状況



堆積状況



野沢城跡44 全体図(1:500)



調査区全景

67 西一里塚遺跡群21

所在地 佐久市平塚字屋敷前229-3外
 開発主体者 有限会社 田園不動産
 開発事業名 宅地造成
 調査期間 平成30年11月6～9日
 調査面積 540.00㎡(開発面積4,303.69㎡)
 調査担当 上原 学



西一里塚遺跡群21 位置図

調査の結果

重機により、対象地全体にトレンチを設定して、遺構確認調査を実施した。

結果、対象地は北東から南西に向かって緩やかに傾斜する台地で、北東の一部から弥生時代の住居址及び溝状の落ち込みを発見した。上部の大半が水田造成に伴う削平を受けた、僅かな遺構であったため、掘り下げ、記録を作成した。遺物は弥生時代の土器が出土した。

層序は北東部では上層から、水田耕作土(30～40cm)、明褐色ローム層であった。その他の部分では、水田耕作土(30～40cm)、水田床土(10cm)、褐色シルト層(30～50cm)、灰黒色土層(30～50cm)、水性の褐色ローム層である。

本調査は実施しない。



西一里塚遺跡群21 全体図(1:800)



堆積状況



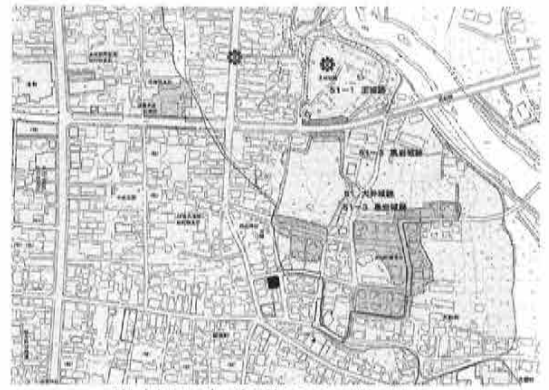
掘削状況



遺構掘り下げ状況

68 岩村田遺跡群285

所在地 佐久市岩村田3273
 開発主体者 個人
 開発事業名 駐車場整地及び下水管接続
 調査期間 平成30年11月7日
 調査面積 1.00㎡(開発面積216.59㎡)
 調査担当 久保 浩一郎



岩村田遺跡群285 位置図

調査の結果

主体者重機により、下水管接続箇所の遺構確認調査を実施した。

120cmの掘削の結果、対象箇所は過去の下水道管敷設工事等により掘削されており、本工事の掘削は過去の埋土内に止まった。遺構・遺物は発見されなかった。

なお、当初計画していた駐車場整地は中止された。

本調査は実施しない。



岩村田遺跡群285 全体図(1:250)



掘削状況



掘削状況



調査区遠景

69 唐沢遺跡 2

所在地 佐久市蓬田字唐沢800-3
 開発主体者 個人
 開発事業名 個人住宅建築
 調査期間 平成30年9月4日、10月18・19日
 調査面積 53.82㎡(開発面積300.02㎡)
 調査担当 富沢 一明・森泉 かよ子



唐沢遺跡 2 位置図

調査の結果

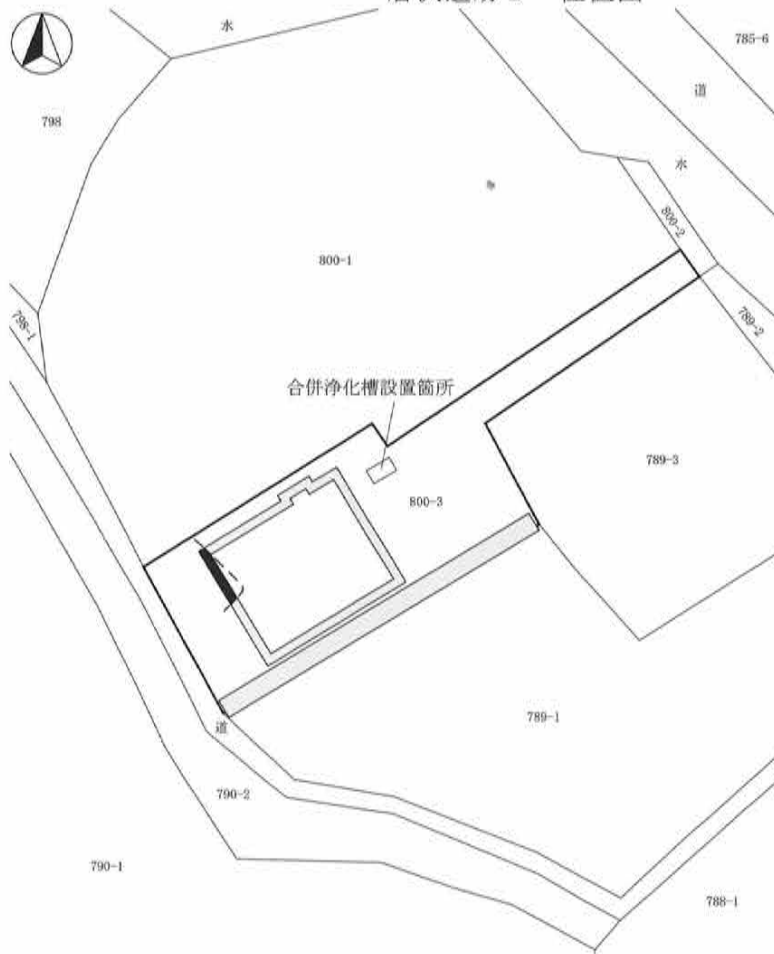
擁壁設置箇所及び建物基礎掘削箇所について、主体者重機による遺構確認調査を行った。

擁壁箇所では深さ60cmの掘削の結果、地表下50cmで遺構確認面と考えられる暗褐色土層が確認されたが、遺構・遺物は発見されなかった。

基礎掘削箇所では、基礎掘削深度である地表下60cmまでの掘削を行った結果、北西部分で黒褐色土範囲が発見され、土師器・須恵器が出土した。遺構確認面が掘削底面であるため、遺構は保存された。遺物は現状保存とした。

また、合併浄化槽設置箇所は原状が遺構確認面であり、確認の結果、遺構・遺物は発見されなかった。

本調査は実施しない。



堆積状況



掘削状況

唐沢遺跡 2 全体図 (1:500)



調査区遠景

70 寺畑遺跡群37

所在地 佐久市根々井49-3外
 開発主体者 檜山工業株式会社
 開発事業名 既存工場プラットフォーム増築
 調査期間 平成30年9月25日
 調査面積 16.00㎡(開発面積12,668.38㎡)
 調査担当 森泉 かよ子



寺畑遺跡群37 位置図

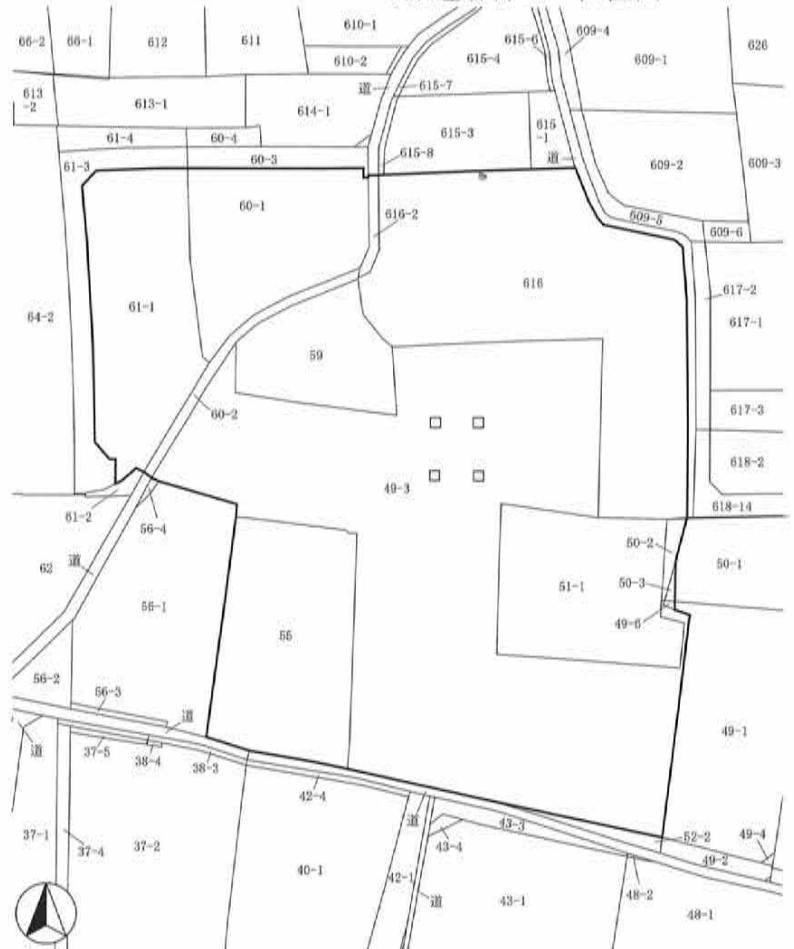
調査の結果

主体者重機により、基礎掘削箇所の遺構確認調査を実施した。


深さ250cmの掘削が4ヶ所行われた結果、地表下50～110cmで遺構検出面の褐色ローム層に至った。遺構・遺物は発見されなかった。

土層の堆積は上層から、碎石(35cm)、暗褐色土層(15cm)、褐色ローム層であった。

本調査は実施しない。



寺畑遺跡群37 全体図(1:1,500)



堆積状況



掘削状況



掘削状況

71 長土呂遺跡群114

所在地 佐久市長土呂字南聖原516-2・3・5・7、517-1
 開発主体者 株式会社土屋ホーム
 開発事業名 宅地造成
 調査期間 平成30年9月28日、10月1日
 調査面積 140.00㎡(開発面積1,579.00㎡)
 調査担当 上原 学



長土呂遺跡群114 位置図

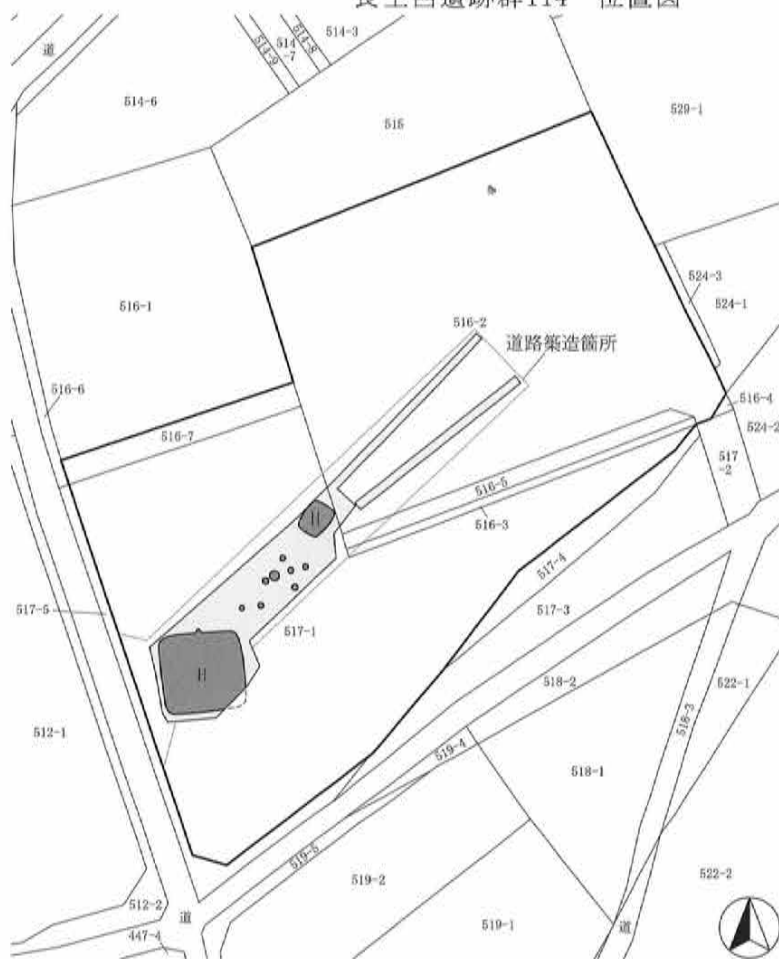
調査の結果

重機により、道路築造箇所の遺構確認調査を実施した。


結果、遺構と考えられる黒色の落ち込みを発見したため、遺構範囲を確認するべく周囲の拡張作業を実施したところ、古墳時代と考えられる住居址2軒、ピットが確認された。遺物は土師器が出土したが、現状保存した。

層序は、暗褐色耕作土(30cm)、黒褐色土層(20cm)、黄褐色ローム層であった。

調査終了後、開発主体者と文化財保護協議を実施し、道路築造箇所で発見された遺構の発掘調査を実施することとなった。



長土呂遺跡群114 全体図(1:600)



堆積状況



掘削状況



遺構検出状況

72 仁東餅遺跡7

所在地 佐久市伴野字中田1359-2
 開発主体者 個人
 開発事業名 個人住宅建築
 調査期間 平成30年10月26日、11月19日
 調査面積 27.30㎡(開発面積448.00㎡)
 調査担当 森泉 かよ子



仁東餅遺跡7 位置図

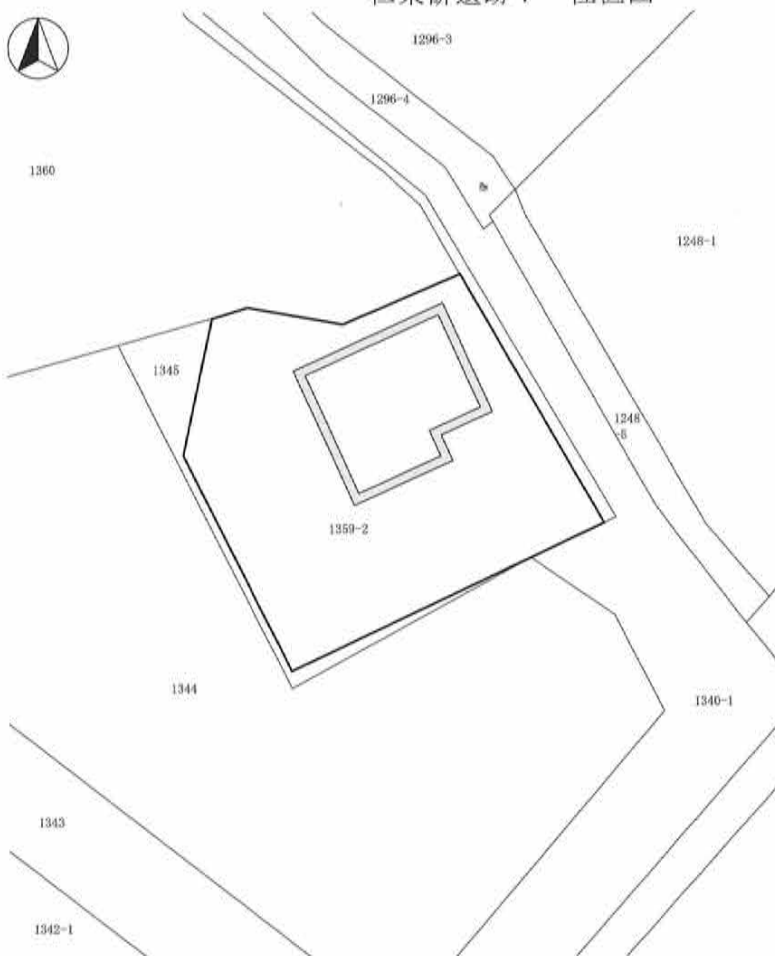
調査の結果

既存建物解体の工事立会と、新築建物基礎掘削箇所の遺構確認調査を実施した。

既存建物の基礎解体の結果、基礎底面は水田土で、遺構・遺物は発見されなかった。

基礎掘削箇所では主体者重機による深さ50cmの掘削の結果、土層堆積は解体整地層(20cm)、暗褐色水田土(15cm)、粘性黒色土層(15cm)であり、北側の一部は掘削底面まで埋土整地層であった。遺構・遺物は発見されなかった。

本調査は実施しない。



仁東餅遺跡7 全体図(1:500)



堆積状況



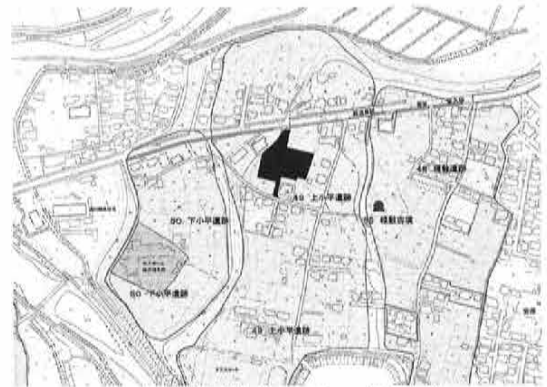
掘削状況



掘削状況

73・74 上小平遺跡 6・7

所在地 佐久市岩村田字上駒喰4194-1外
 開発主体者 個人
 開発事業名 集合住宅建築
 調査期間 平成30年9月11・18・19日
 調査面積 73=155.00㎡(開発面積1,666.40㎡)
 74=140.00㎡(開発面積1,326.07㎡)
 調査担当 上原 学



上小平遺跡 6・7 位置図

調査の結果

道路設置箇所にて人力でトレンチを設定し、続いて重機により開発地域全体にトレンチを設定して、遺構確認調査を実施した。

結果、いずれの箇所からも遺構・遺物は発見されなかった。

層序は上層から、整地層(道路箇所のみ。10cm)、黒褐色表土(30~60cm)、褐色ローム層であった。

本調査は実施しない。



上小平遺跡 6・7 全体図(1:1,000)



掘削状況



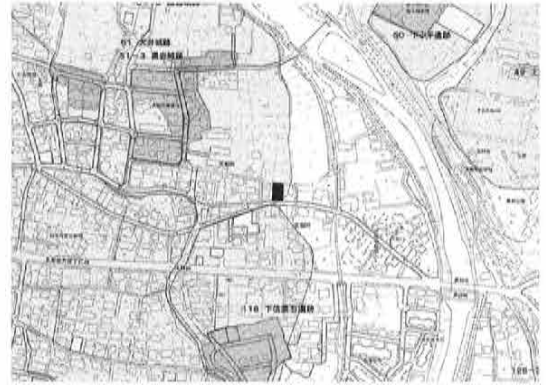
掘削状況



堆積状況

75 大井城跡12

所在地 佐久市岩村田字上信濃石3387-8
 開発主体者 個人
 開発事業名 個人住宅建築
 調査期間 平成30年9月20日
 調査面積 16.00㎡(開発面積316.93㎡)
 調査担当 上原 学



大井城跡12 位置図

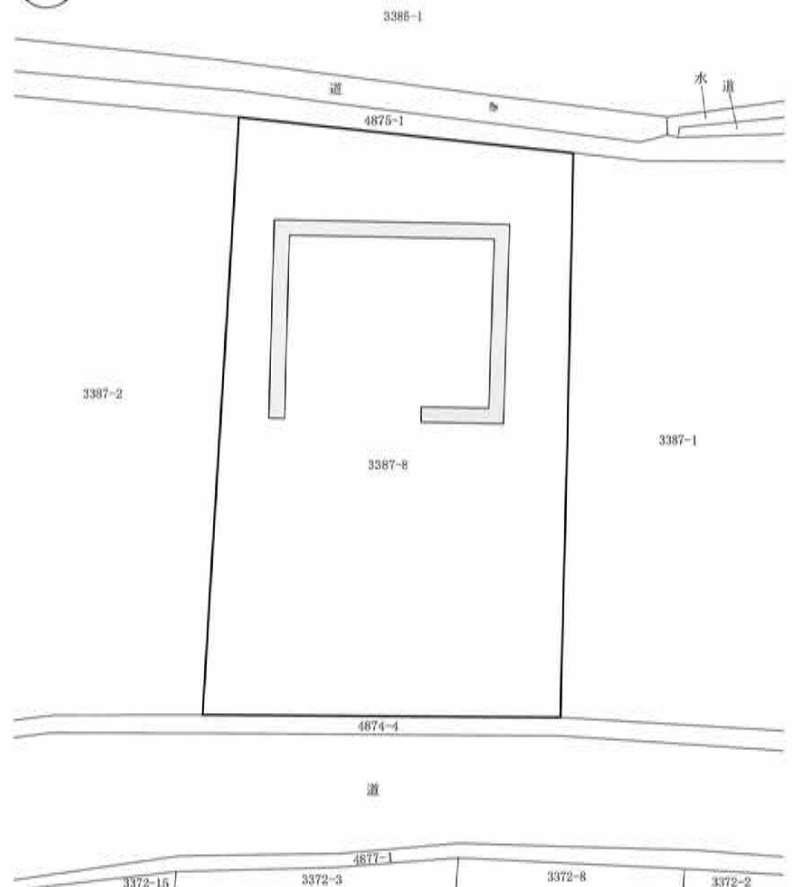
調査の結果

建物部分について、主体者重機による遺構確認調査を実施した。

当初と予定が変更され、建物周囲を深さ50cmで掘削し、中央部を20cm程度鋤取った結果、掘削は遺構確認面まで達しなかった。遺構・遺物は発見されなかった。

層序は、整地層(20cm程度)、暗褐色粘土層(30cm)、赤褐色土層(10cm)、褐色粘土層であった。

本調査は実施しない。



大井城跡12 全体図(1:300)



堆積状況



掘削状況



調査区全景

76 西近津遺跡群56

所在地 佐久市長土呂字森下1784-1の一部
 開発主体者 株式会社 木内工務店
 開発事業名 建売住宅建築
 調査期間 平成30年9月12～14日、10月12日
 調査面積 40.00㎡(開発面積336.92㎡)
 調査担当 上原 学



西近津遺跡群56 位置図

調査の結果

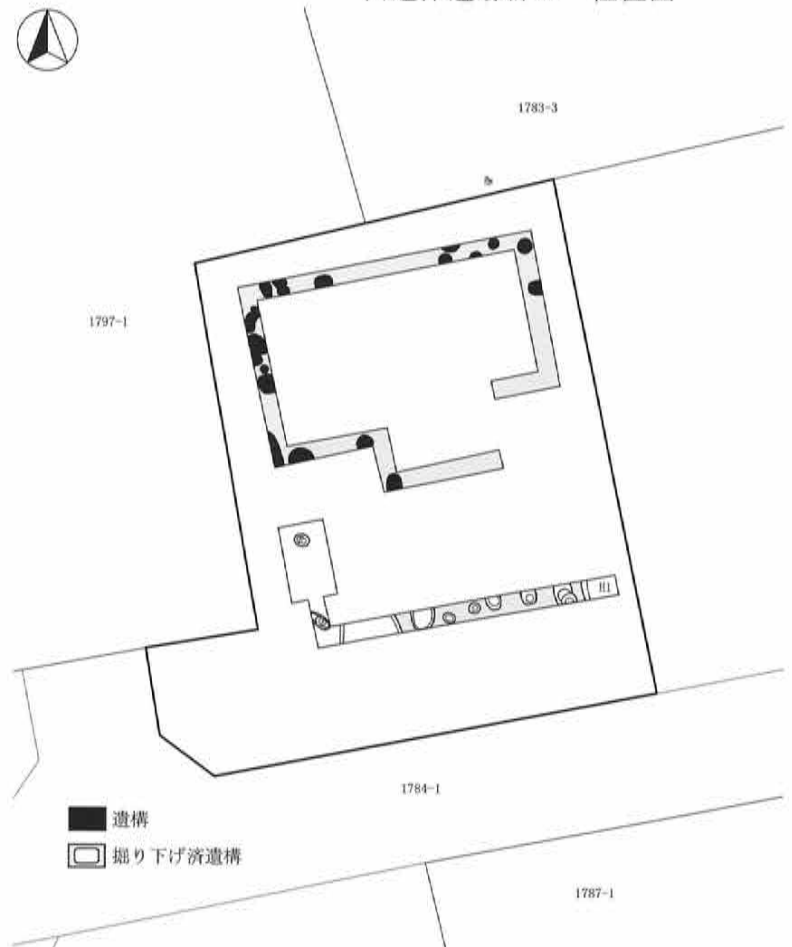
建物基礎・浄化槽・浸透トレンチ掘削箇所の確認調査を実施した。

人力による掘削の結果、建物基礎箇所からはピット、浄化槽・浸透トレンチ箇所からは住居址・ピット等が発見された。そのため、破壊が予測される箇所の掘り下げ及び記録作成を行った。

遺物は弥生土器、奈良・平安時代の須恵器・土師器が出土した。

層序は上層から、整地層(10～20cm)、暗褐色土層(30cm)、褐色土層(10cm)、黄褐色ローム層であった。遺構検出面は黄褐色ローム層上面である。

本調査は実施しない。




■ 遺構
 □ 掘り下げ済遺構



遺構掘り下げ状況

西近津遺跡群56



堆積状況

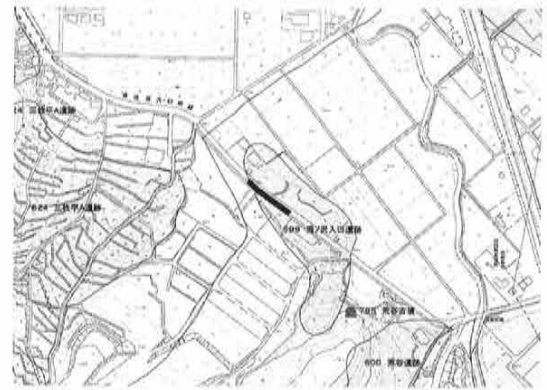
全体図(1:300)



遺構検出状況

77 滝ノ沢入口遺跡3

所在地 佐久市臼田1479-8~1479-7
 開発主体者 佐久市(道路建設課)
 開発事業名 排水路改良
 調査期間 平成30年10月3~19日
 調査面積 140.00㎡(開発面積210.00㎡)
 調査担当 上原 学



滝ノ沢入口遺跡3 位置図

調査の結果

排水路設置箇所について、主体者重機による遺構確認調査を実施した。

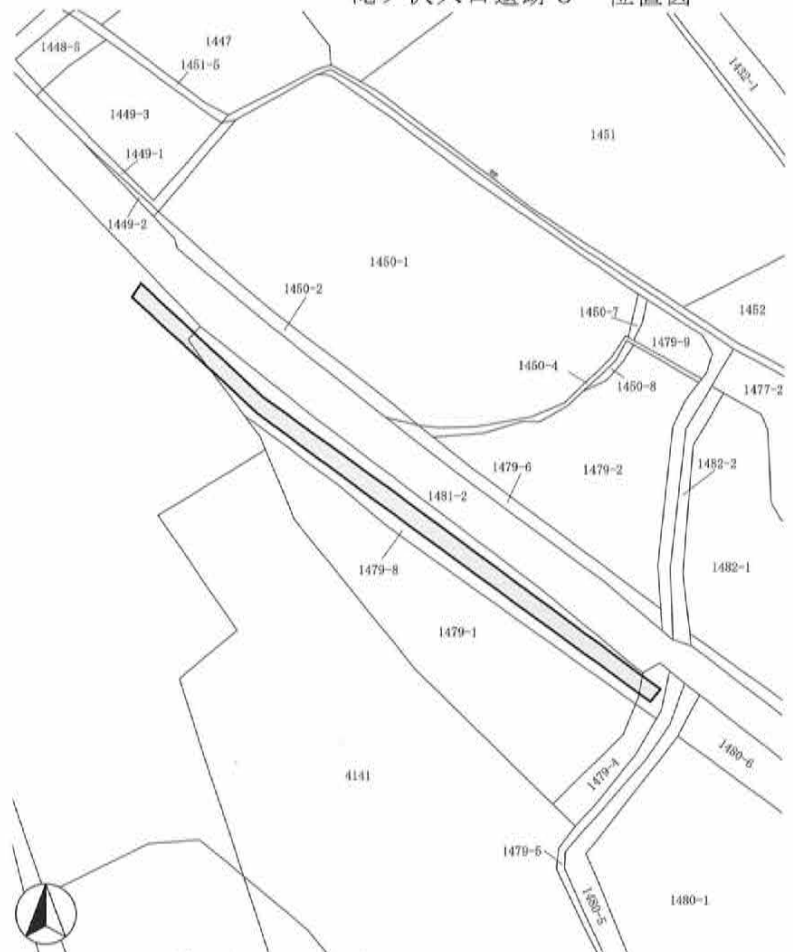
結果、遺構・遺物は発見されなかった。

層序は上層から、アスファルト(5cm)、碎石層(60cm)、黒褐色土層(20~50cm)、暗褐色土層(80~100cm)、礫層である。

本調査は実施しない。



掘削状況



滝ノ沢入口遺跡3 全体図(1:800)



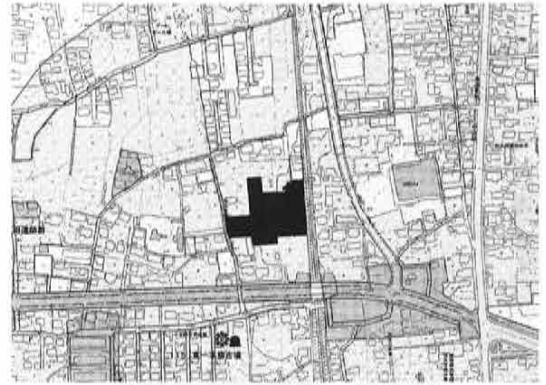
掘削状況



堆積状況

78 岩村田遺跡群286

所在地 佐久市岩村田2062-3外
 開発主体者 有限会社 平和住宅
 開発事業名 宅地造成
 調査期間 平成30年12月6・7日
 調査面積 240.00㎡(開発面積6,280.74㎡)
 調査担当 上原 学



岩村田遺跡群286 位置図

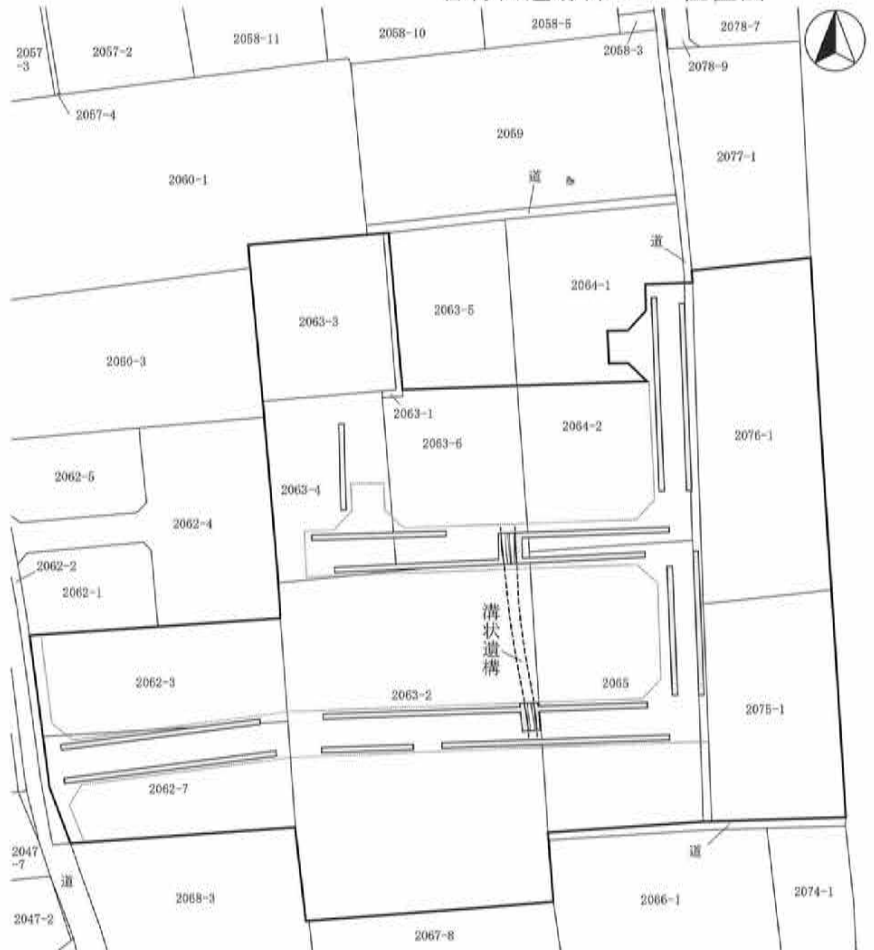
調査の結果

道路建設箇所及び浸透トレンチ掘削箇所を中心に、重機によるトレンチを設定して遺構確認調査を実施した。


結果、道路建設箇所で溝状遺構を発見した。僅かな範囲であったことから、掘り下げ、記録作成を行った。遺物は出土しなかった。

層序は上層から、耕作土(40~50cm)、褐色土層(10cm)、ローム層であった。

本調査は実施しない。



岩村田遺跡群286 全体図(1:1,000)



堆積状況



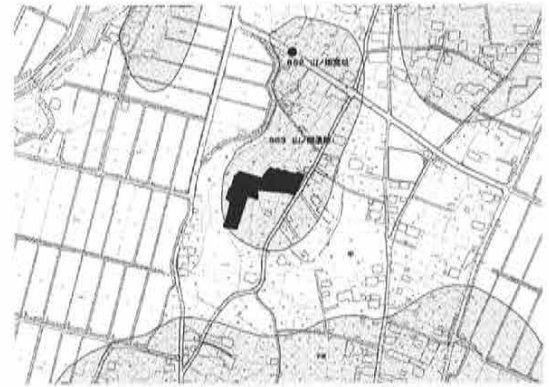
掘削状況



遺構掘り下げ状況

79 山ノ畑遺跡 3

所在地 佐久市甲字植木辺1455-4外
 開発主体者 個人
 開発事業名 太陽光発電施設建設
 調査期間 平成30年12月19日、31年1月7・9日
 調査面積 90.00㎡(開発面積3,493.00㎡)
 調査担当 上原 学・久保 浩一郎



山ノ畑遺跡 3 位置図

調査の結果

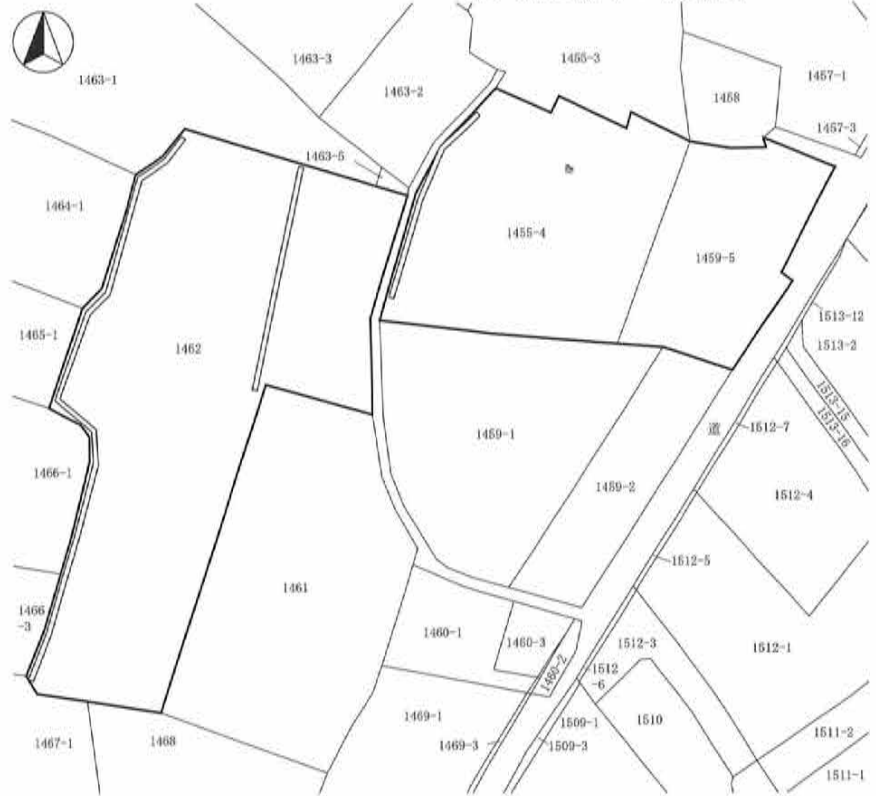
浸透トレンチ掘削箇所について、主体者重機により遺構確認調査を実施した。

深さ40~90cmのトレンチを3本掘削した結果、遺構・遺物は発見されなかった。

本調査は実施しない。



堆積状況



山ノ畑遺跡 3 全体図(1:1,000)



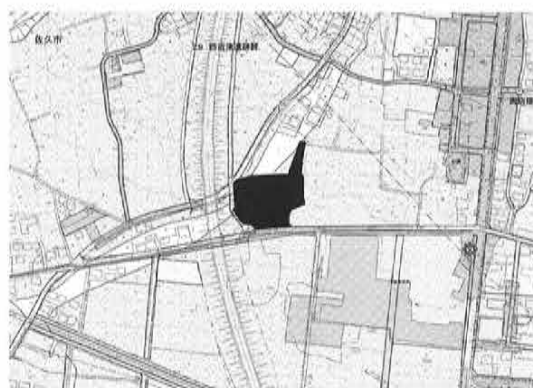
掘削状況



調査区遠景

80 周防畑遺跡群154

所在地 佐久市長土呂字一ツ長田1725外
開発主体者 J A 佐久浅間 株式会社 アメック
開発事業名 宅地造成
調査期間 平成30年12月12～14日
調査面積 270.00㎡(開発面積5,815.33㎡)
調査担当 上原 学



周防畑遺跡群154 位置図

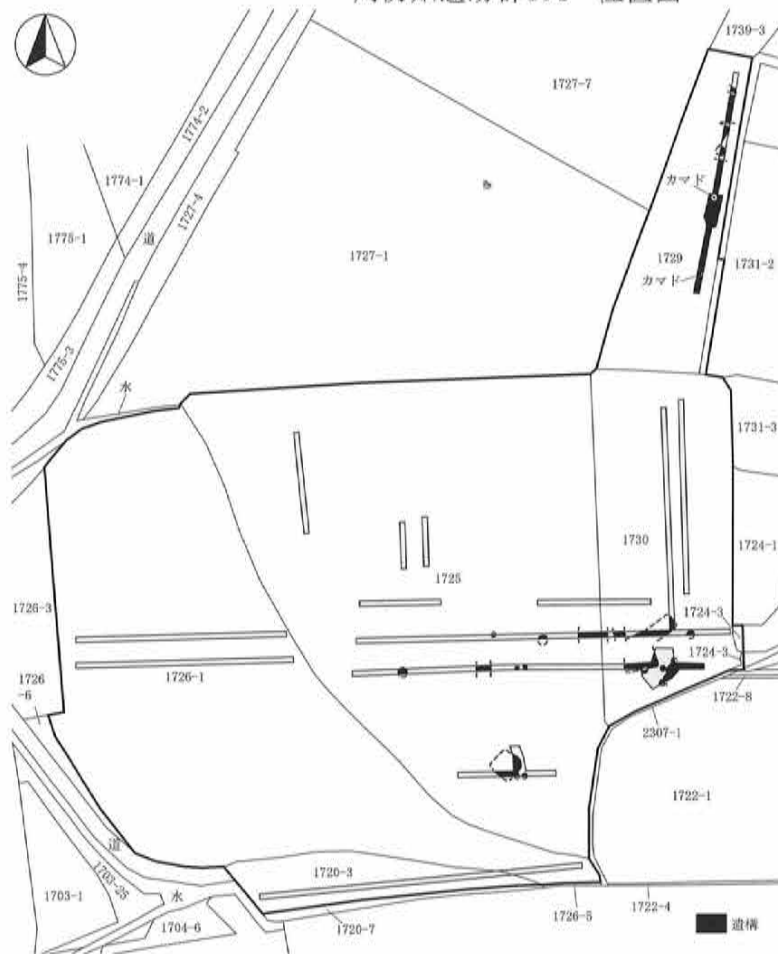
調査の結果

道路建設及び浸透トレンチ掘削箇所を中心に、重機によるトレンチを設定して遺構確認調査を実施した。


結果、道路建設箇所から住居址・ピット・溝跡と考えられる黒色の落ち込みを発見した。遺物は弥生時代、平安時代の土器が出土した。

層序は道路建設箇所北端で、耕作土(30cm)、ローム・暗褐色土層(遺構確認面)であった。その他の箇所では、水田耕作土(20cm程度)、赤褐色土層(10cm程度)、砂層・シルト層(遺構確認面)である。

文化財保護協議を実施し、遺構が破壊される箇所の発掘調査を実施することとなった。



周防畑遺跡群154 全体図(1:1,000)



堆積状況



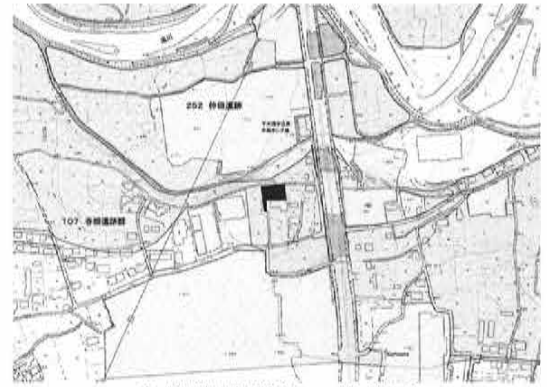
掘削状況



遺構検出状況

81 寺畑遺跡群38

所在地 佐久市猿久保字下原590-1
 開発主体者 個人
 開発事業名 賃貸住宅建築
 調査期間 平成30年10月2日
 調査面積 28.00㎡(開発面積658.75㎡)
 調査担当 上原 学



寺畑遺跡群38 位置図

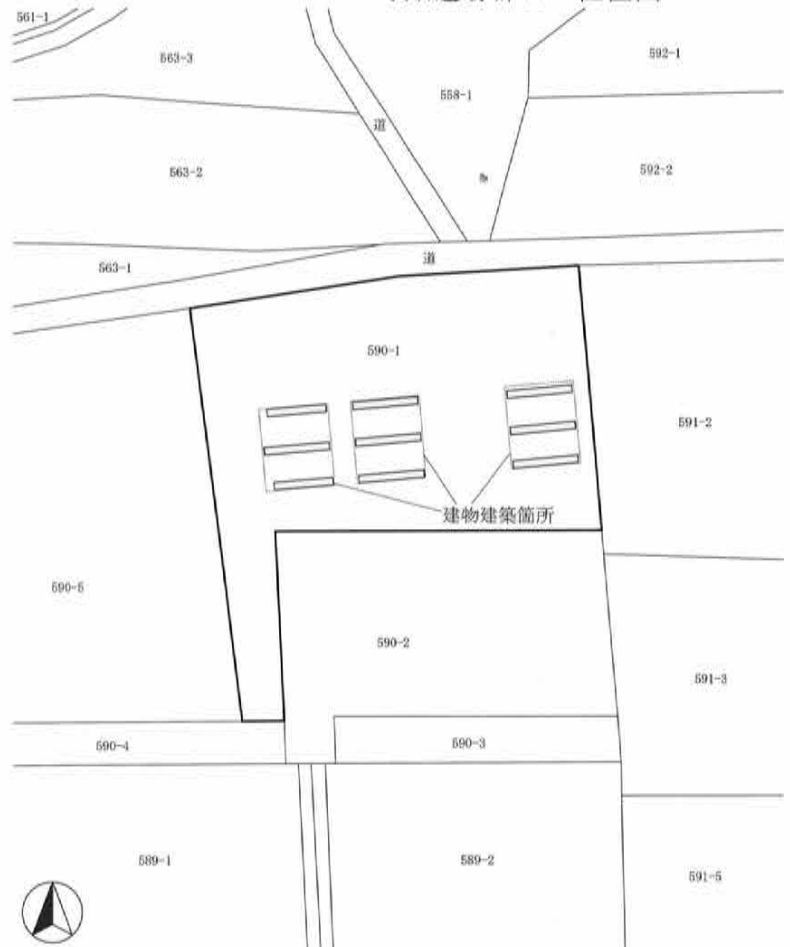
調査の結果

3軒分の建物建築箇所に、人力によるトレンチを設定して、遺構確認調査を実施した。

掘削の結果、遺構は発見されなかった。遺物は土器が2片出土したが、現状保存とした。

層序は上層から、暗褐色表土(30~50cm)、褐色ローム層(10~20cm)、黄褐色砂質土であった。

本調査は実施しない。



寺畑遺跡群38 全体図(1:600)



堆積状況



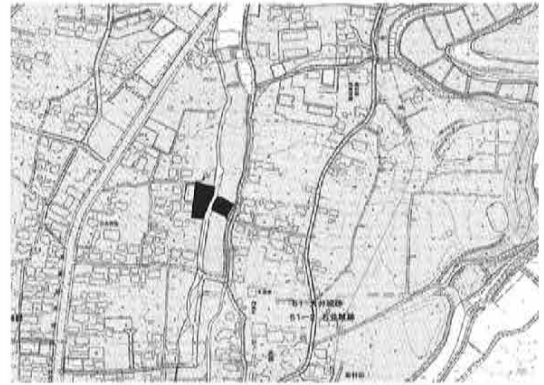
掘削状況



調査区全景

82 岩村田遺跡群287

所在地 佐久市岩村田字行人塚390-1、403-3
 開発主体者 有限会社 田園不動産
 開発事業名 宅地造成
 調査期間 平成31年2月19・20・21日、3月6日
 調査面積 200.00㎡(開発面積1,486.00㎡)
 調査担当 上原 学



岩村田遺跡群287 位置図

調査の結果

主体者重機により、開発地外周擁壁設置箇所で遺構確認調査を実施した。

60~80cm程度の掘削を行った結果、東側の擁壁設置箇所で遺構確認面であるローム層上面に達したが、その他の箇所では旧表土の黒色土内に止まった。


東側では幅40cm程度の溝状遺構と考えられる黒色範囲を発見したが、掘削深度以下に存在することから、埋土保存とした。

遺物は発見されなかった。

本調査は実施しない。



岩村田遺跡群287 全体図(1:600)



堆積状況



掘削状況



調査区遠景

83 前田遺跡群12

所在地 佐久市小田井字前田329-1外
 開発主体者 株式会社 オートメカ・エフケイ
 開発事業名 自動車整備工場建設
 調査期間 平成30年10月22・23日
 調査面積 270.00㎡(開発面積7,359.09㎡)
 調査担当 上原 学



前田遺跡群12 位置図

調査の結果

建物建設予定箇所及び浸透池設置箇所について、重機による遺構確認調査を実施した。

結果、建物建設予定箇所から、住居址・ピットと考えられる黒色の落ち込みを多数発見した。遺物は検出面上で奈良・平安時代の土器が出土したが、現状保存とした。

浸透池設置箇所からは溝状の落ち込みを発見したが、自然地形の可能性が考えられる。

層序は建物箇所では、耕作土(40cm)、黒褐色土層(30cm)、褐色土層(10cm)、黄褐色ローム層であり、遺構検出は褐色土層上面で可能であった。浸透池箇所では、耕作土(40cm)、ややシルト質の褐色土層(50cm)、砂混じりの黒褐色土層(50~100cm)であり、溝状の落ち込みに堆積した覆土は砂とシルト主体であった。

遺構が多数発見されたことから、開発主体者と文化財保護協議を実施し、本調査を実施することとなった。




前田遺跡群12 全体図(1:1,000)



遺構検出状況



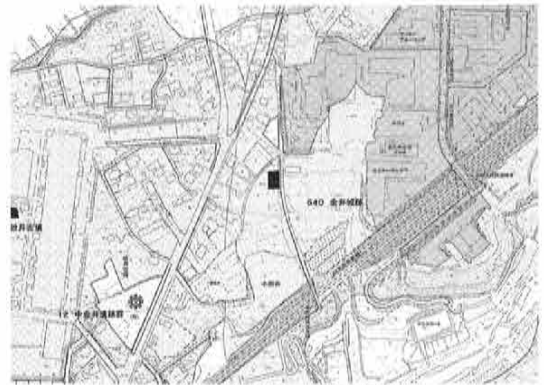
掘削状況



堆積状況

84 金井城跡12

所在地 佐久市小田井字中金井812-2
 開発主体者 個人
 開発事業名 個人住宅建築
 調査期間 平成30年10月24日、31年1月21日
 調査面積 5.00㎡(開発面積318.55㎡)
 調査担当 富沢 一明



金井城跡12 位置図

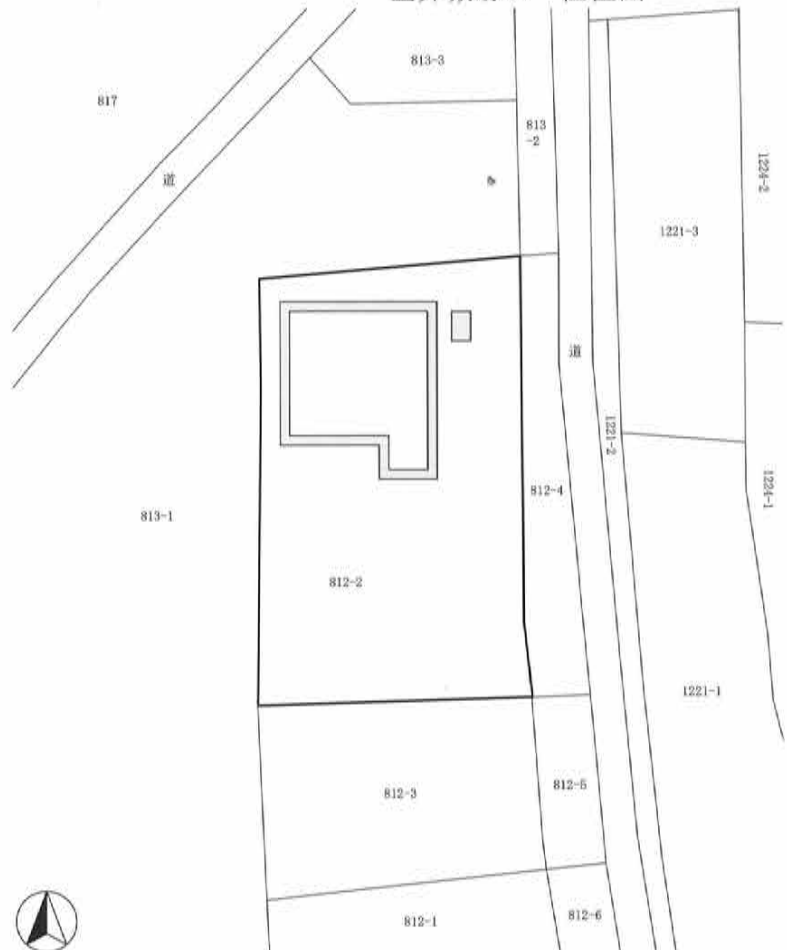
調査の結果

基礎掘削箇所の工事立会及び合併浄化槽設置箇所の遺構確認調査を実施した。

基礎掘削箇所では、深さ70cmの掘削が行われ、その内側を30cm鋤取りしたが、遺構・遺物は発見されなかった。

合併浄化槽設置箇所では、主体者重機による深さ80cmの掘削の結果、厚さ10cm程度の表土の下にローム層が確認された。遺構・遺物は発見されなかった。

本調査は実施しない。



金井城跡12 全体図(1:400)



堆積状況



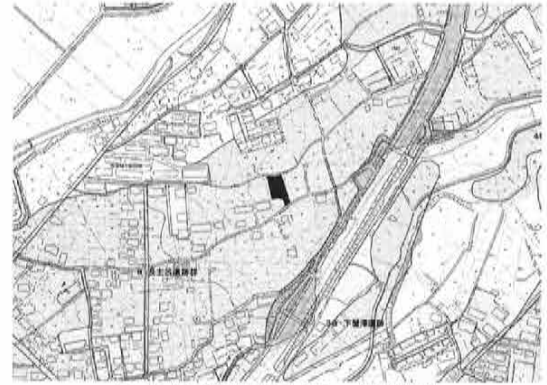
掘削状況



掘削状況

85 長土呂遺跡群115

所在地 佐久市長土呂字上餌袋511-1
 開発主体者 株式会社 田
 開発事業名 集合住宅建築
 調査期間 平成30年11月7日、31年1月9日
 調査面積 53.00㎡(開発面積672.16㎡)
 調査担当 富沢 一明



長土呂遺跡群115 位置図

調査の結果

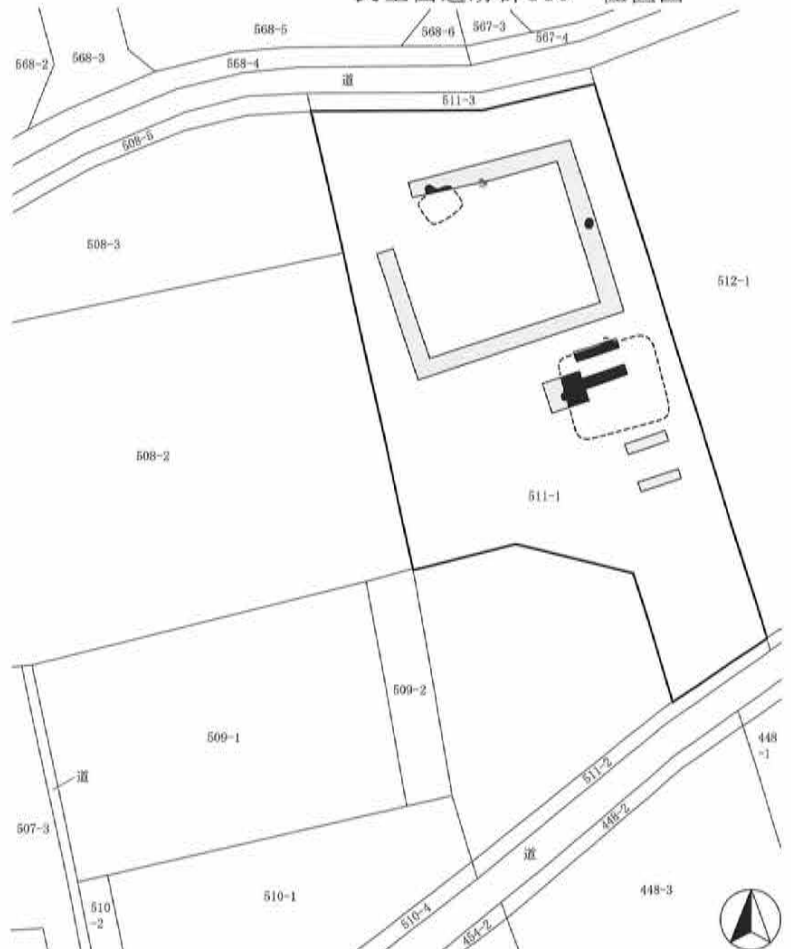
建物基礎掘削箇所と雨水浸透枡設置箇所に、重機によるトレンチを設定して、遺構確認調査を実施した。

結果、建物箇所北側で平安時代の住居址1軒、浸透枡設置箇所で古墳時代の住居址1軒を発見した。遺物は、古墳時代・平安時代の土師器・須恵器・石製品が出土した。

平安時代の住居址は、工事により破壊される範囲が狭小であることから、掘り下げ及び記録を行った。古墳時代の住居址については、設計施工会社と保護協議を行い、浸透枡の設置位置を変更して保存を図ることとなった。

後日、西へ移動した浸透枡設置箇所の工事立会を行った結果、古墳時代の住居址の西壁が検出されたため、検出部分の掘り下げ、記録を行った。

本調査は実施しない。



長土呂遺跡群115 全体図(1:400)



遺構検出状況



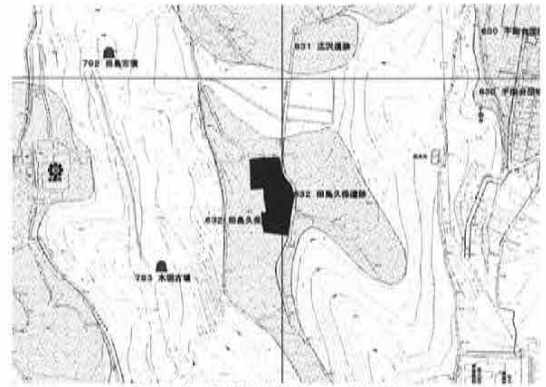
掘削状況



堆積状況

86 田島久保遺跡 1

所在地 佐久市北川字田島83-1、84-1、91-1・3
 開発主体者 テクノホーム長野株式会社
 開発事業名 太陽光発電施設建設
 調査期間 平成31年1月15・17・22・24・25日
 調査面積 715.20㎡(開発面積4,006.00㎡)
 調査担当 森泉 かよ子



田島久保遺跡 1 位置図

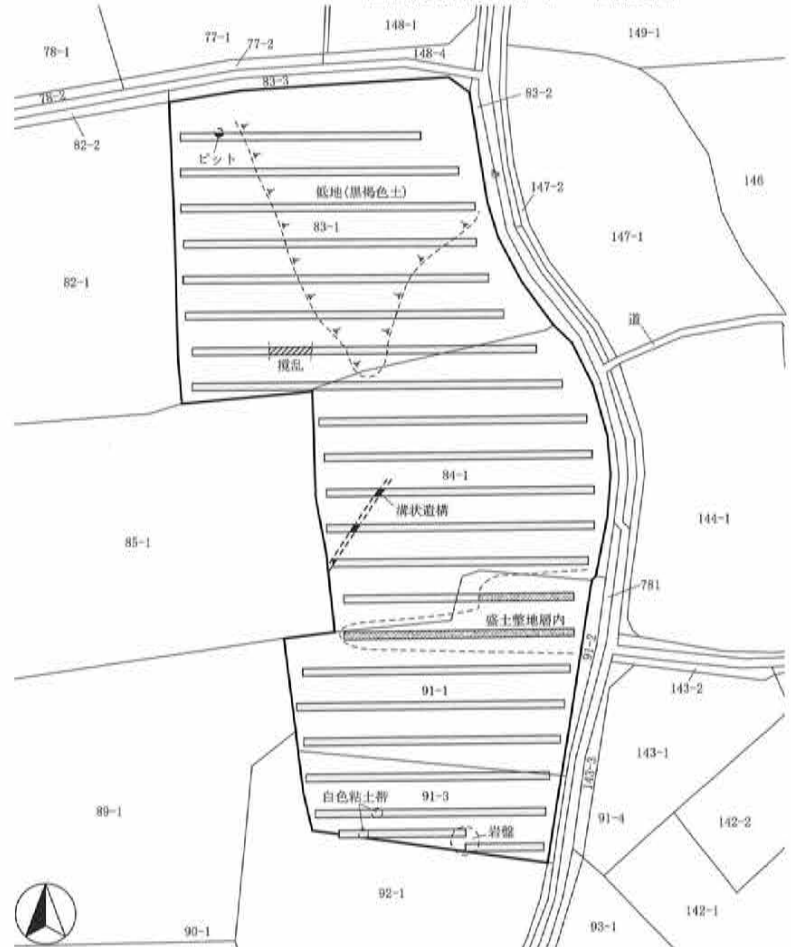
調査の結果

雨水浸透トレンチ設置箇所について、主体者重機により遺構確認調査を実施した。


深さ50～90cmの掘削の結果、対象地北側には黒褐色土の低地が存在し、中央南寄りでは掘削底面が盛土整地層内に止まる部分もあった。南側には部分的に白色粘土帯、岩盤が存在した。

遺構は対象地北側部分でピット1個、中央部で溝状遺構1条を発見し、現状保存した。遺物は出土しなかった。

本調査は実施しない。



田島久保遺跡 1 全体図(1:1,000)



堆積状況



掘削状況

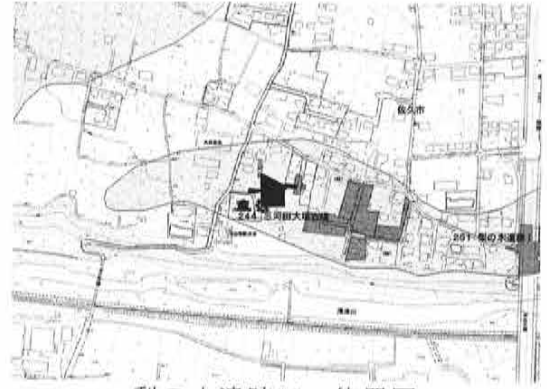


調査区遠景

87 梨の木遺跡16

所在地 佐久市三河田字大塚411-3、
中込字梨ノ木3776-3外

開発主体者 個人
開発事業名 集合住宅建築
調査期間 平成30年10月18・22・23日
調査面積 30.00㎡(開発面積1,300.22㎡)
調査担当 上原 学・富沢 一明



梨の木遺跡16 位置図

調査の結果

建物建築箇所、人力によるトレンチを設定して、遺構確認調査を実施した。

地表下40cm程度に堆積した黄褐色ローム層上面で遺構確認を行ったが、遺構・遺物は発見されなかった。

層序は上層から、暗褐色耕作土(30~40cm)、黄褐色ローム層であった。


後日、平成29年度に遺構確認調査を実施した、水道管敷設箇所について工事立会を行った。

深さ120cmの掘削の結果、平成29年度調査時に記録された、三河田大塚古墳の周溝と考えられる黒色の落ち込みを確認した。遺物は発見されなかった。

本調査は実施しない。



梨の木遺跡16 全体図(1:800)



堆積状況



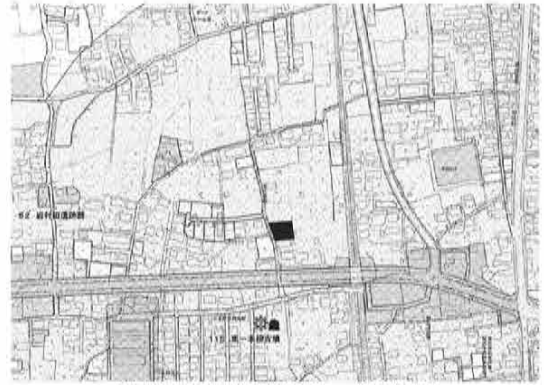
掘削状況



調査区全景

88 岩村田遺跡群288

所在地 佐久市岩村田字東大門先2068-3
 開発主体者 個人
 開発事業名 集合住宅建築
 調査期間 平成30年11月8日
 調査面積 30.00㎡(開発面積665.04㎡)
 調査担当 久保 浩一郎



岩村田遺跡群288 位置図

調査の結果

建物基礎箇所にて、主体者重機によるトレンチを2本設定し、遺構確認調査を実施した。

地山上面まで掘り下げた結果、遺構・遺物は発見されなかった。

土層は地表下80~90cmまで攪乱の埋土であり、その下が地山ローム層である。

本調査は実施しない。



掘削状況



岩村田遺跡群288 全体図(1:500)



掘削状況



堆積状況

89 中道遺跡群24

所在地 佐久市前山字中道115-5
 開発主体者 個人
 開発事業名 個人住宅建築
 調査期間 平成30年11月15日、31年2月7日
 調査面積 22.02㎡(開発面積309.00㎡)
 調査担当 森泉 かよ子



中道遺跡群24 位置図

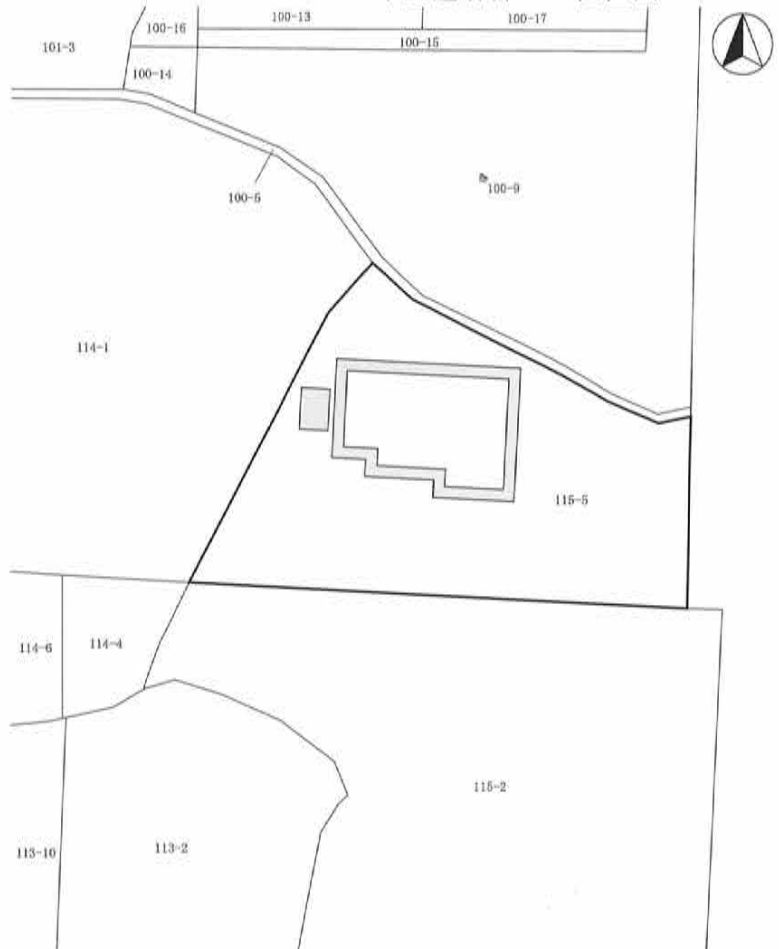
調査の結果

基礎掘削箇所の工事立会と、合併浄化槽設置箇所の遺構確認調査を実施した。

基礎掘削箇所では深さ30cmの掘削が行われた結果、掘削底面は水田層であり、遺構・遺物は発見されなかった。

合併浄化槽設置箇所では主体者重機により160cmの掘削を行った結果、遺構は発見されなかった。遺物は弥生土器が1片出土したが、現状保存とした。

本調査は実施しない。



中道遺跡群24 全体図(1:400)



掘削状況



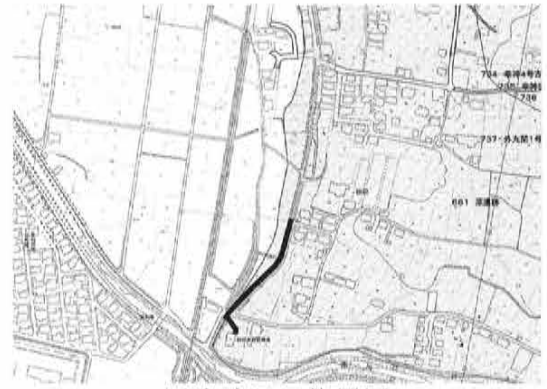
堆積状況



調査区全景

90 原遺跡10

所在地 佐久市田口字羽毛田端7209地先
 開発主体者 佐久市(下水道課)
 開発事業名 下水道管敷設
 調査期間 平成31年1月22・29日、2月4日
 調査面積 198.00㎡(開発面積198.00㎡)
 調査担当 森泉 かよ子



原遺跡10 位置図

調査の結果

主体者重機による深さ260cmの掘削に伴い、遺構確認調査を実施した。

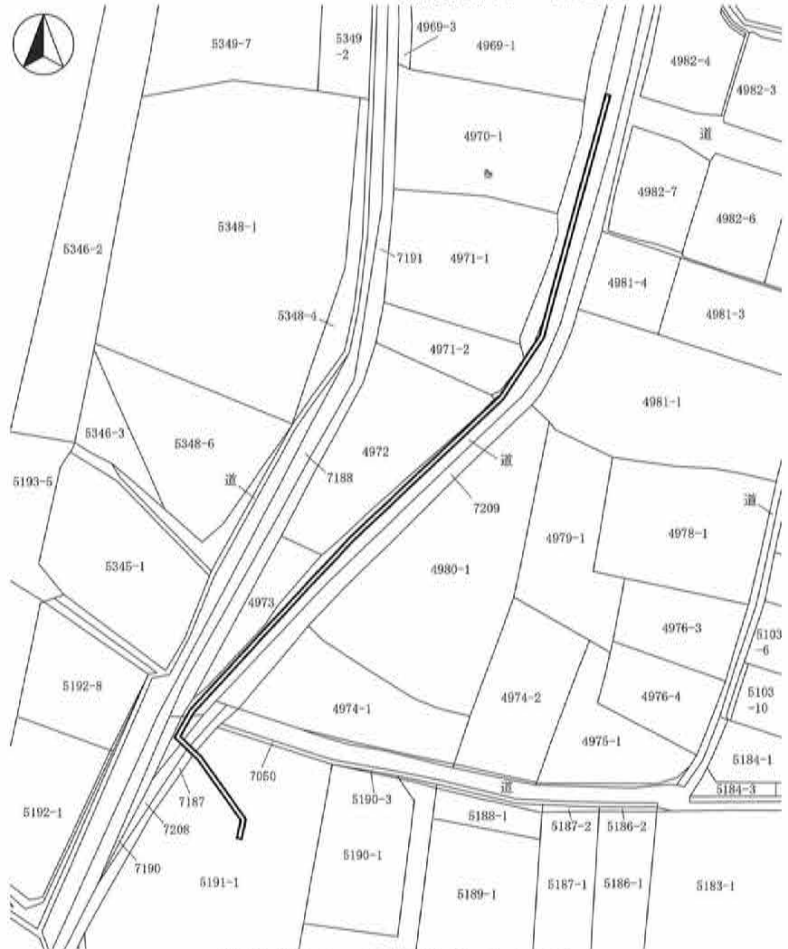
結果、遺構・遺物は発見されなかった。

層序は上層から、砂礫層、シルト質土層、砂礫層であった。

本調査は実施しない。



堆積状況



原遺跡10 全体図(1:1,500)



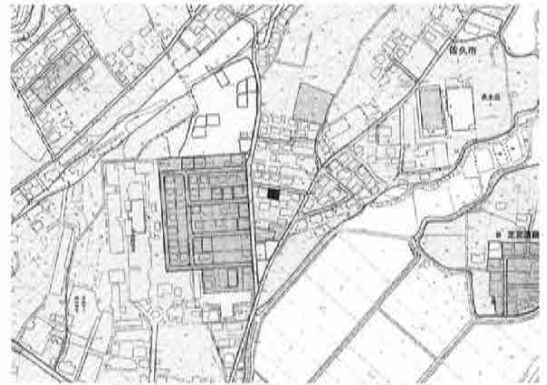
掘削状況



掘削状況

91 周防畑遺跡群155

所在地 佐久市長土呂字南下北原998-7
 開発主体者 個人
 開発事業名 個人住宅建築
 調査期間 平成30年12月4日
 調査面積 38.30㎡(開発面積202.00㎡)
 調査担当 森泉 かよ子



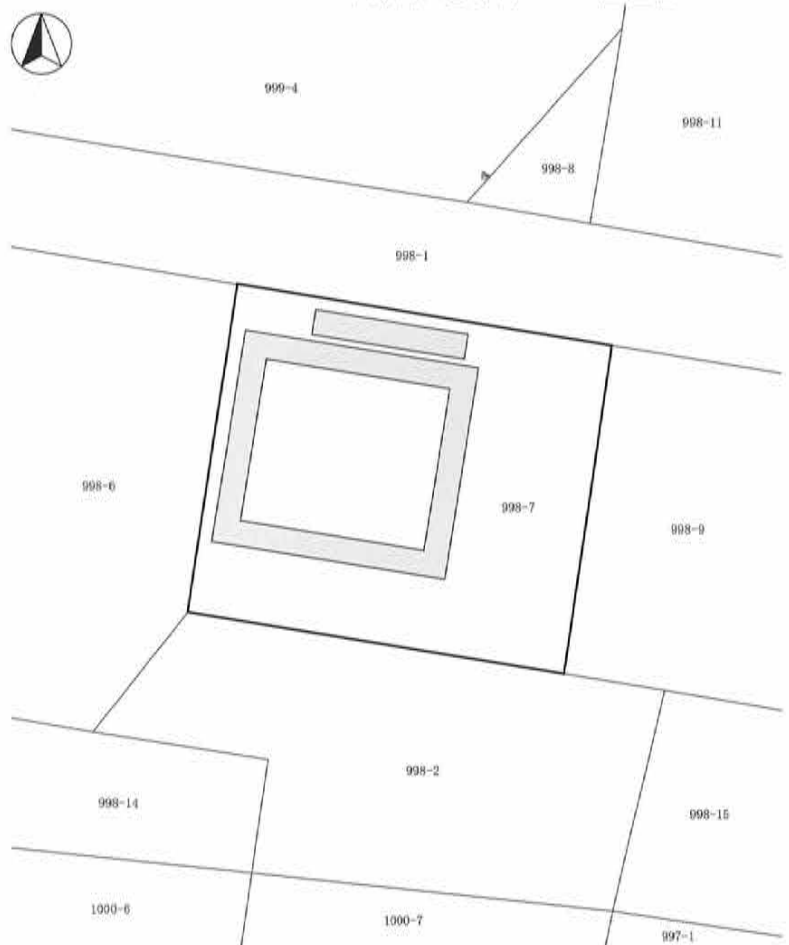
周防畑遺跡群155 位置図

調査の結果


主体者重機により、建物基礎掘削箇所について遺構確認調査を実施した。

深さ40cmの掘削の結果、掘削底面は対象地南側で耕作土ないし整地層、北端では黄褐色ローム上面であった。

遺構・遺物は発見されなかった。
 本調査は実施しない。



周防畑遺跡群155 全体図(1:500)



堆積状況



掘削状況



調査区全景

92 天神城跡 3

所在地 佐久市協和5247-2、5229-3、5229-1
 開発主体者 佐久市(教育施設課)
 開発事業名 望月小学校駐車場整備
 調査期間 平成30年10月26・29日
 調査面積 372.00㎡(開発面積20,673.82㎡)
 調査担当 富沢 一明



天神城跡 3 位置図

調査の結果

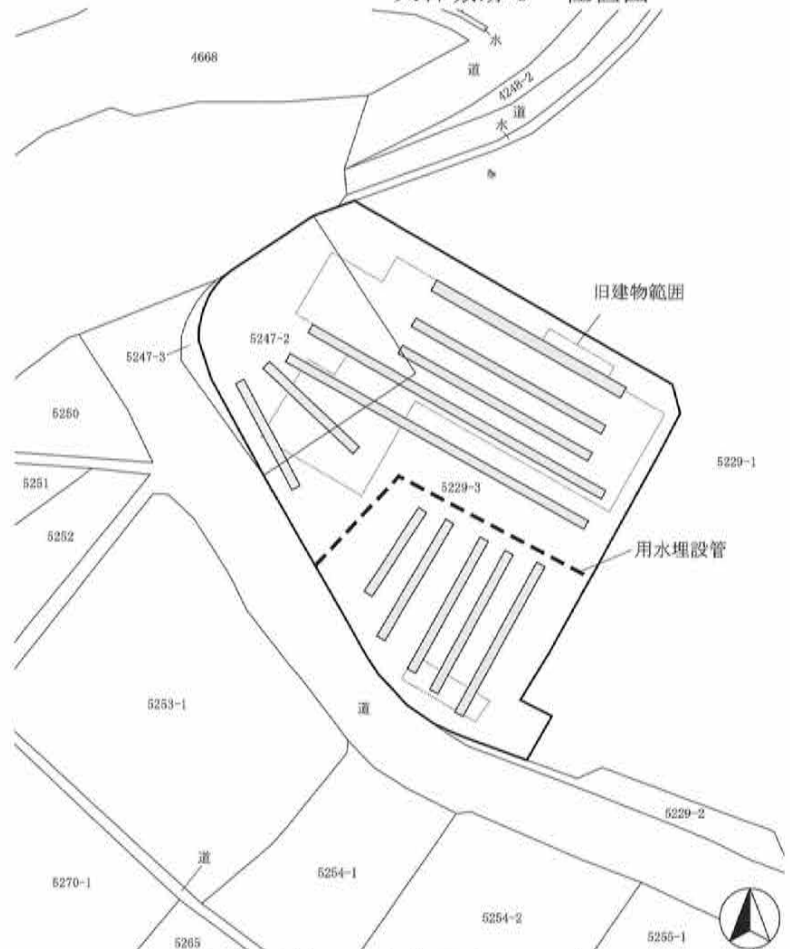
主体者重機により、対象地全体にトレンチを設定して、遺構確認調査を実施した。

結果、対象地は旧協和保育園の建物跡地であり、保育園建設時の造成で旧地形は削平されていた。一部地点の地表下30~60cmで、遺構確認面である黄色粘土層が確認されたが、遺構・遺物は発見されなかった。

本調査は実施しない。



堆積状況



天神城跡 3 全体図(1:1,000)



掘削状況



掘削状況

93 戸坂遺跡群12

所在地 佐久市新子田字ウトウ坂509-9
 開発主体者 佐久市(土木課)
 開発事業名 道路改良
 調査期間 平成30年11月20日
 調査面積 40.00㎡(開発面積115.00㎡)
 調査担当 上原 学



戸坂遺跡群12 位置図

調査の結果

主体者重機により、道路掘削箇所について遺構確認調査を実施した。

結果、遺構・遺物は発見されなかった。土層は上層から、表土(30cm)、黄褐色ローム層であった。

本調査は実施しない。



戸坂遺跡群12 全体図(1:400)



掘削状況



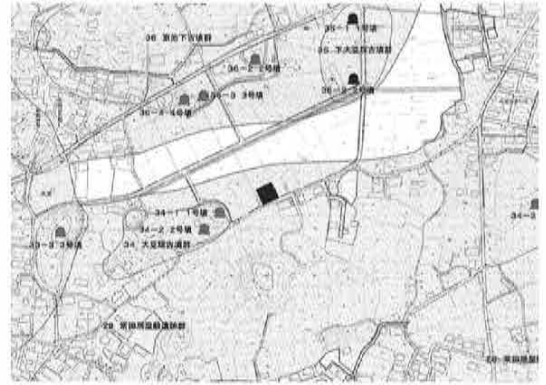
掘削状況



堆積状況

94 常田居屋敷遺跡群47

所在地 佐久市常田字東池下139-1
 開発主体者 個人
 開発事業名 個人住宅建築
 調査期間 平成30年11月15・16日
 調査面積 33.00㎡(開発面積499.00㎡)
 調査担当 久保 浩一郎



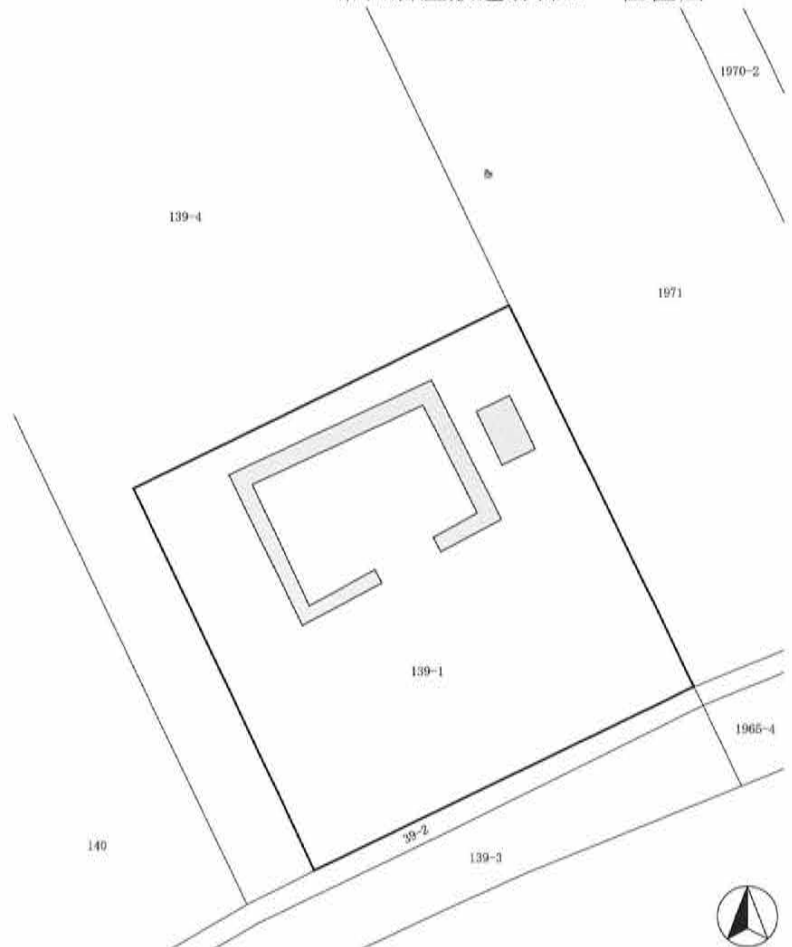
常田居屋敷遺跡群47 位置図

調査の結果


住宅基礎掘削箇所、浄化槽設置箇所について、主体者重機により遺構確認調査を実施した。

結果、対象地の土層は、表土(耕作土。10~20cm)、圃場整備時の盛土と考えられる褐色土層(塚原泥流の礫含む。30~70cm)、黒褐色堆積土層(30cm)、地山と考えられる褐色ローム二次堆積層であった。

遺構・遺物は発見されなかった。
 本調査は実施しない。



常田居屋敷遺跡群47 全体図(1:400)



堆積状況



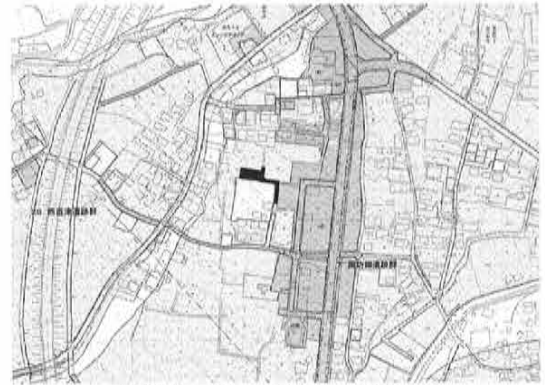
掘削状況



調査区遠景

95 周防畑遺跡群156

所在地 佐久市長土呂字若宮1187-3・12外
 開発主体者 個人
 開発事業名 集合住宅建築
 調査期間 平成30年12月10日、31年2月28日
 調査面積 117.00㎡(開発面積372.99㎡)
 調査担当 富沢 一明



周防畑遺跡群156 位置図

調査の結果

道路建設部分について、主体者重機による遺構確認調査を実施した。

結果、対象地周辺の調査事例と同じく、古墳時代～平安時代と考えられる住居址等の遺構が発見されたため、続けて本調査を実施することとなった。

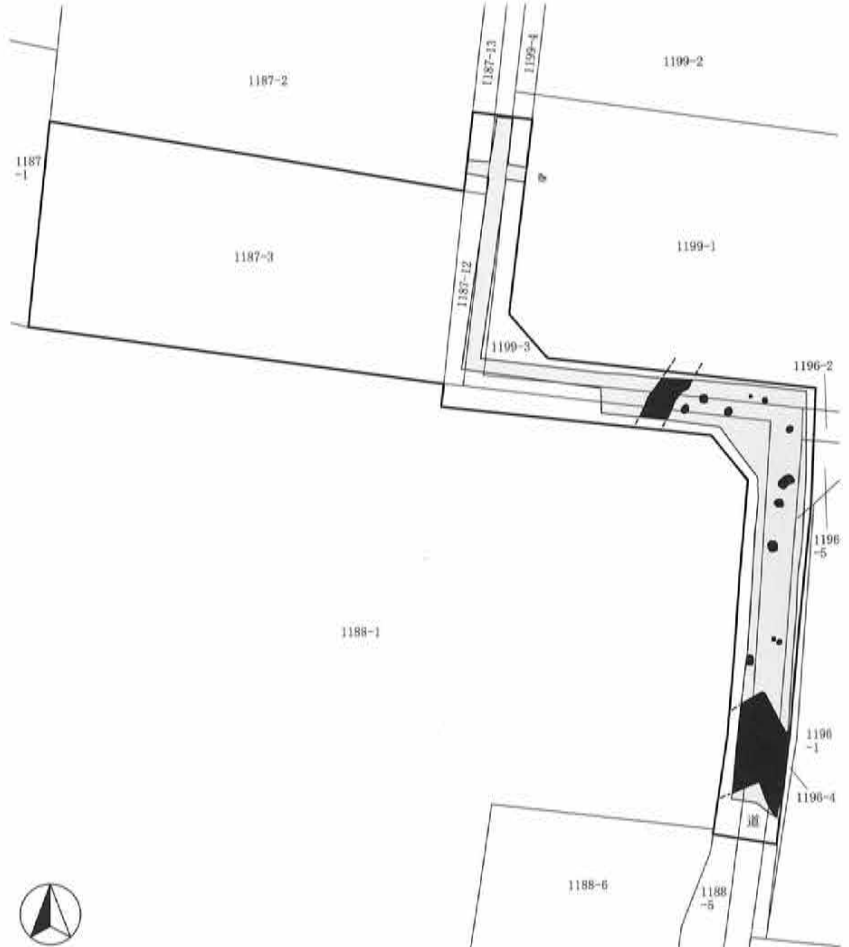
後日、建物建設箇所の基礎及び擁壁設置部分について工事立会を行った。

掘削は、基礎部分では盛土内、擁壁部分は表土下の砂層内に止まり、遺構・遺物は発見されなかった。

建物箇所の本調査は実施しない。




工事立会箇所施工状況



周防畑遺跡群156 全体図(1:400)



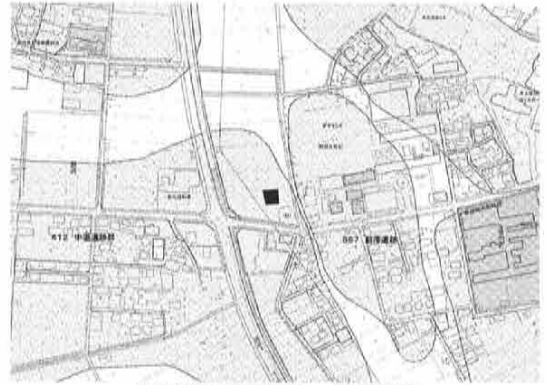
掘削状況



堆積状況

96 中道遺跡群25

所在地 佐久市野沢字東袖切479-26
 開発主体者 個人
 開発事業名 店舗建設
 調査期間 平成30年12月14日
 調査面積 2.00㎡(開発面積332.65㎡)
 調査担当 森泉 かよ子




中道遺跡群25 位置図

調査の結果

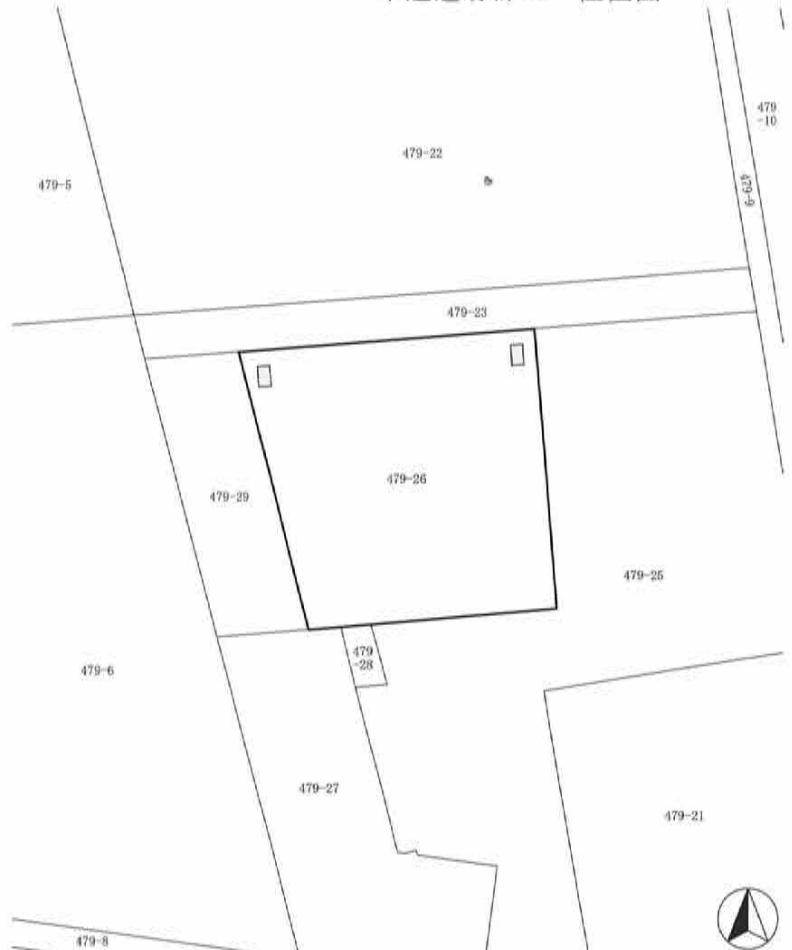
主体者重機により、建物建設範囲内に2ヶ所のトレンチを設定し、遺構確認調査を実施した。

深さ65cmの掘削の結果、掘削底面は埋土整地層内に止まり、遺構・遺物は発見されなかった。

本調査は実施しない。



堆積状況



中道遺跡群25 全体図(1:500)



掘削状況



調査区全景

97 七曲り下遺跡 6

所在地 佐久市白田字美里在家1540-2地先外
 開発主体者 佐久市(下水道課)
 開発事業名 下水道管敷設
 調査期間 平成31年1月8日～2月28日
 調査面積 369.00㎡(開発面積369.00㎡)
 調査担当 富沢 一明・久保 浩一郎



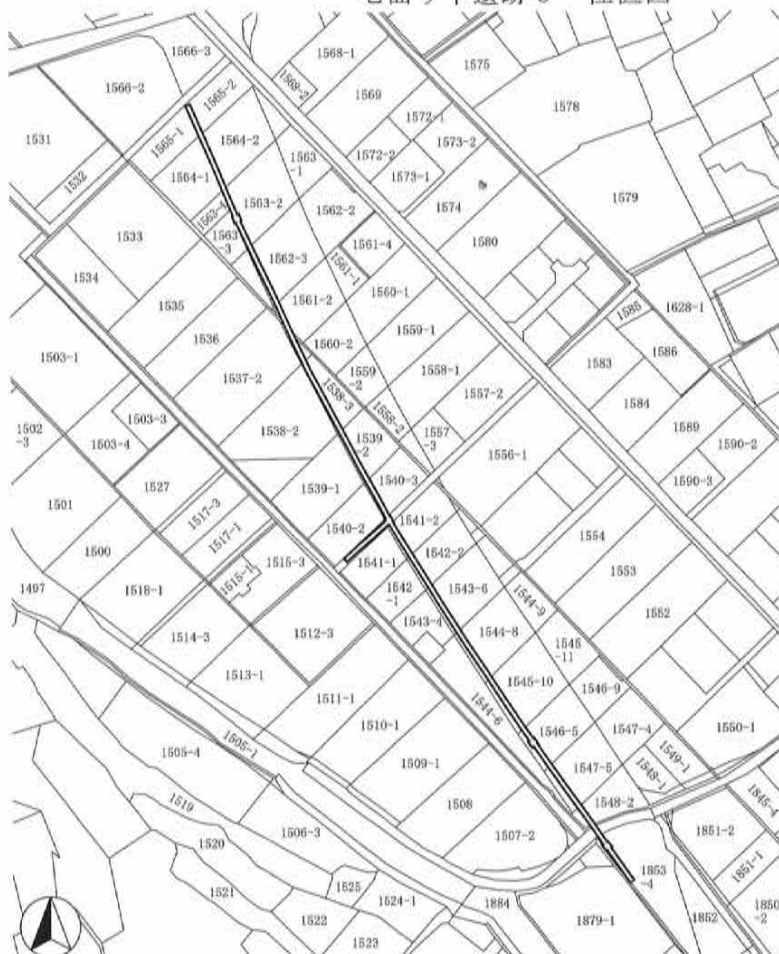
七曲り下遺跡 6 位置図

調査の結果

主体者重機により、下水道管敷設箇所について、遺構確認調査及び工事立会を実施した。

既存道路内で深さ200～300cmの掘削を行った結果、土層堆積は深さ70cmまでは路盤碎石、深さ180cmまで暗褐色シルト層、以下砂礫層であった。遺構・遺物は発見されなかった。

本調査は実施しない。



七曲り下遺跡 6 全体図(1:3,000)



掘削状況



掘削状況



堆積状況

98 古道遺跡 3

所在地 佐久市望月字古道812-6
 開発主体者 個人
 開発事業名 太陽光発電施設建設
 調査期間 平成31年1月9・11日
 調査面積 41.00㎡(開発面積1,963.00㎡)
 調査担当 森泉 かよ子



古道遺跡 3 位置図

調査の結果

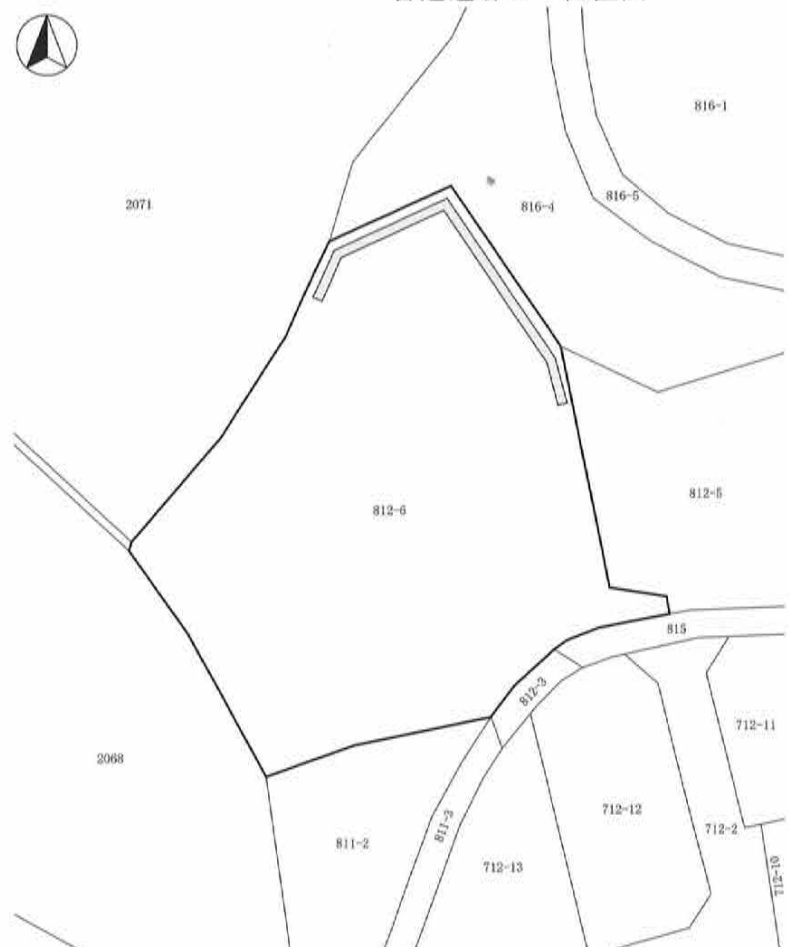
抜根の工事立会と、浸透トレンチ設置箇所の遺構確認調査を実施した。

抜根は、主体者の小型重機により根の周囲を掘り、根を倒し抜いていた。遺構・遺物は発見されなかった。

浸透トレンチ設置箇所の掘削は、主体者重機により深さ70cmまで行ったが、遺構・遺物は発見されなかった。

層序は上層から、暗褐色土層(20cm)、褐色土層(粘土ブロックと砂岩円礫を含む)であり、北側は掘削底面まで暗褐色土層内となる低地であった。

本調査は実施しない。



古道遺跡 3 全体図(1:400)



調査区遠景



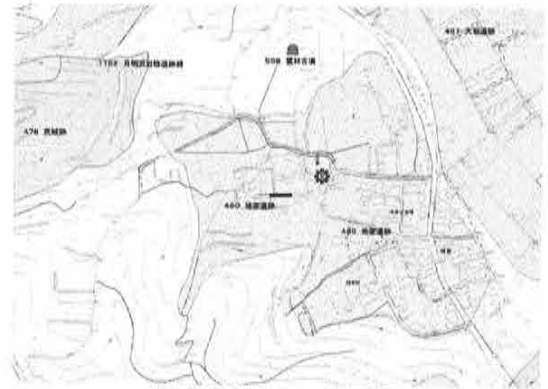
掘削状況



堆積状況

99 地家遺跡 3

所在地 佐久市大沢646-7～645-3地先
 開発主体者 佐久市(道路建設課)
 開発事業名 道路改良
 調査期間 平成30年11月7・8日
 調査面積 105.00㎡(開発面積105.00㎡)
 調査担当 森泉 かよ子



地家遺跡 3 位置図

調査の結果

道路舗装箇所、側溝設置箇所について、主体者重機による遺構確認調査を実施した。

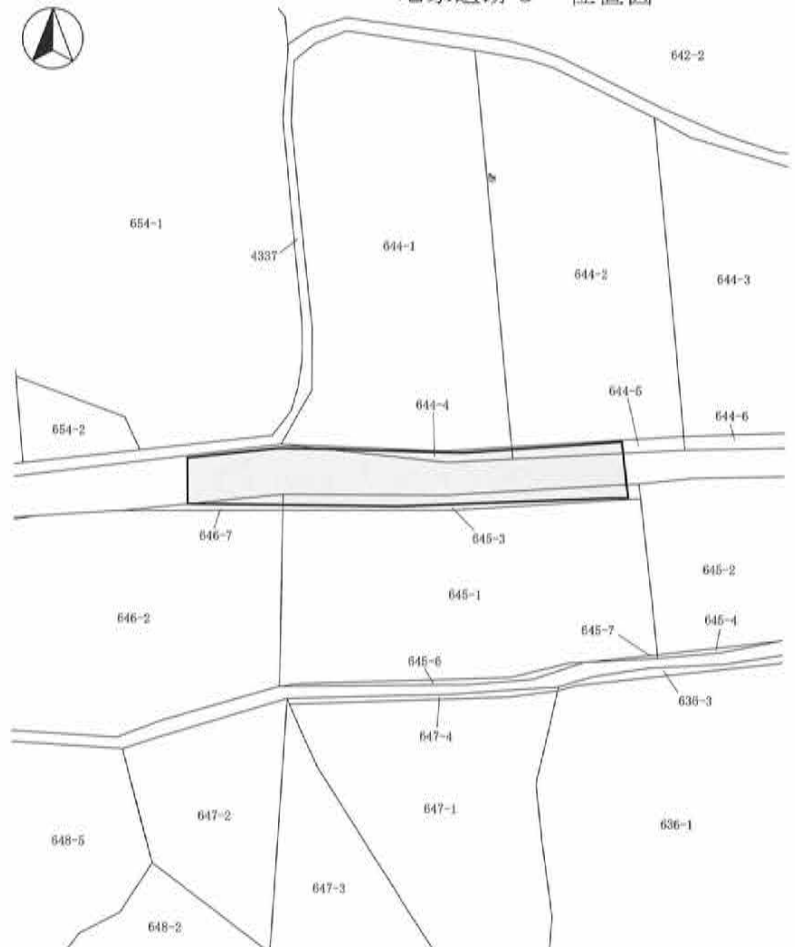


道路舗装箇所の掘削は、深さ20～30cm行われ、掘削底面は暗褐色土層であった。

側溝設置箇所の掘削は深さ30～70cm行われ、最深部は礫を多量に含む硬い褐色土層であった。

いずれの箇所からも、遺構・遺物は発見されなかった。

本調査は実施しない。



地家遺跡 3 全体図(1:500)



堆積状況



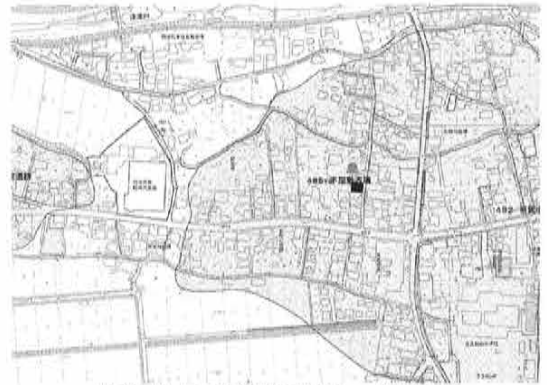
掘削状況



掘削状況

100 平賀中屋敷遺跡群27

所在地 佐久市平賀字下屋敷5394-5
 開発主体者 個人
 開発事業名 個人住宅建築
 調査期間 平成30年11月29日、12月11日
 調査面積 22.00㎡(開発面積193.51㎡)
 調査担当 森泉 かよ子・久保 浩一郎



平賀中屋敷遺跡群27 位置図

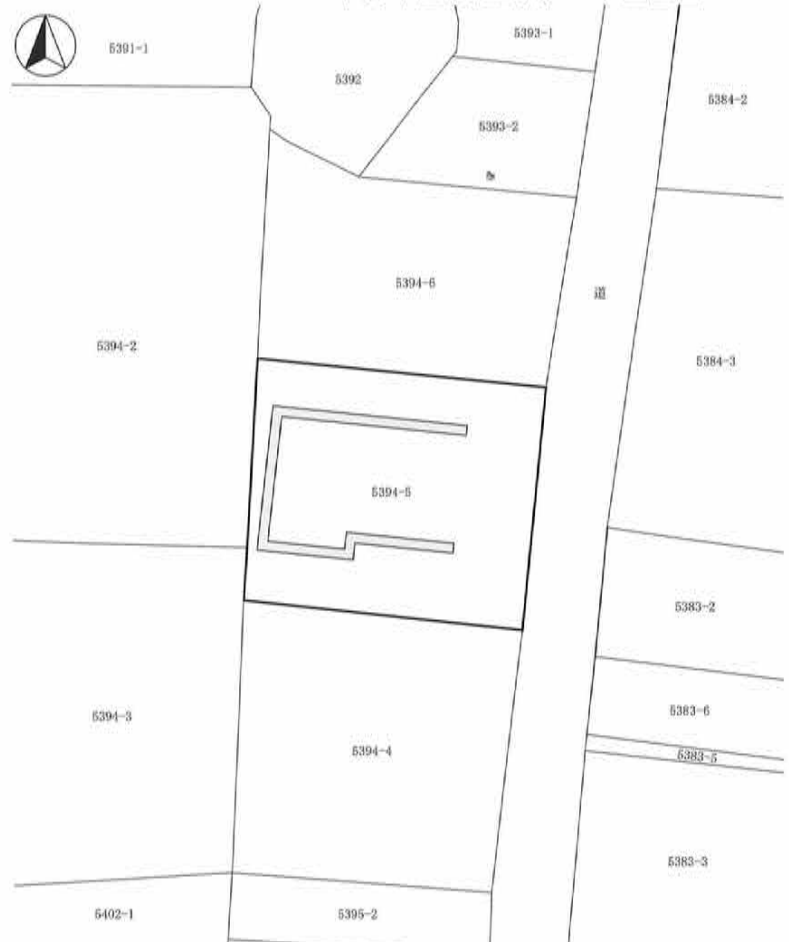
調査の結果

主体者重機による旧建物基礎解体の工事立会、並びに新築建物基礎工事箇所の遺構確認調査を実施した。

旧建物基礎解体の結果、基礎底面は地表下30cm程度で、暗褐色シルト質土層上面であった。遺構・遺物は発見されなかった。

後日、新築建物基礎掘削範囲で深さ60~80cmまでの掘削を行った結果、対象地全体が旧建物解体による埋土に覆われ、北西側のみ、埋土の下に黒褐色砂質土の堆積層が存在した。遺構・遺物は発見されなかった。

本調査は実施しない。



平賀中屋敷遺跡群27 全体図(1:400)



堆積状況



掘削状況



掘削状況

101 西近津遺跡群57

所在地 佐久市長土呂字森下1784-11
 開発主体者 株式会社 木内工務店
 開発事業名 建売住宅建築
 調査期間 平成30年12月3・4日
 調査面積 33.00㎡(開発面積333.24㎡)
 調査担当 上原 学



西近津遺跡群57 位置図

調査の結果

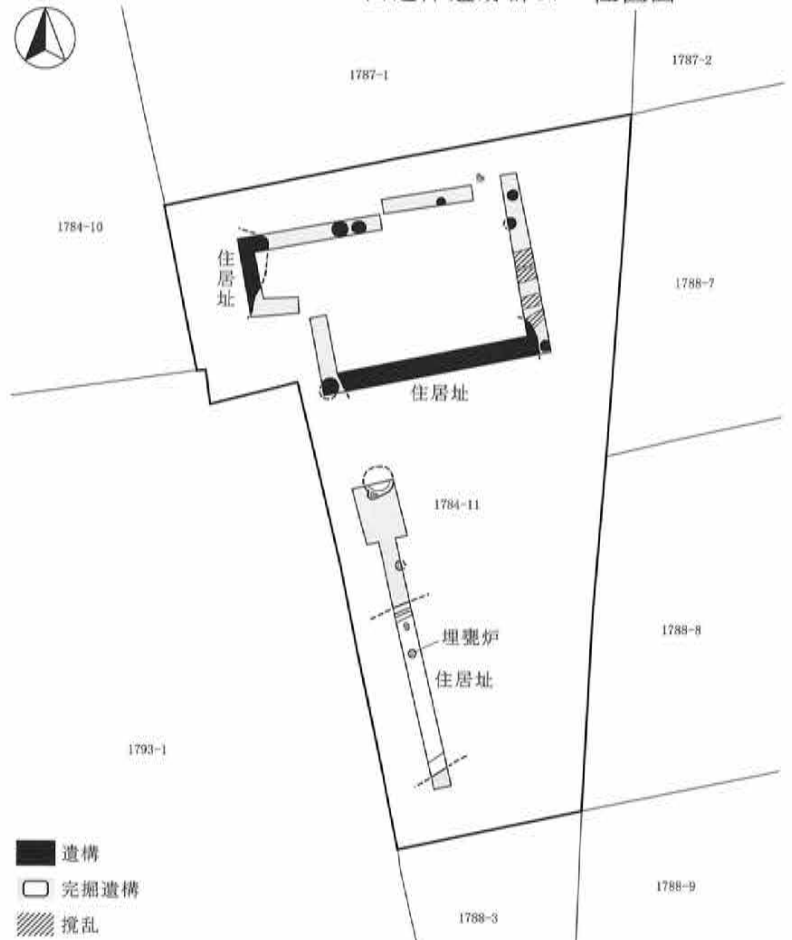
人力により、建物基礎掘削箇所・浄化槽設置箇所・浸透トレンチ掘削箇所の遺構確認調査を実施した。

結果、弥生時代・平安時代の住居址3軒・ピット・土坑が発見され、弥生土器・土師器・須恵器・石器が出土した。


遺構範囲が狭小であったため、建物基礎掘削箇所は工事掘削深度まで、浄化槽・浸透トレンチ箇所は完全に掘り下げ、記録作成を行った。

層序は上層から、整地層(10~20cm)、黒褐色土層(30~40cm)、褐色土層(10cm)、ローム層であった。

本調査は実施しない。



西近津遺跡群57 全体図(1:300)



堆積状況



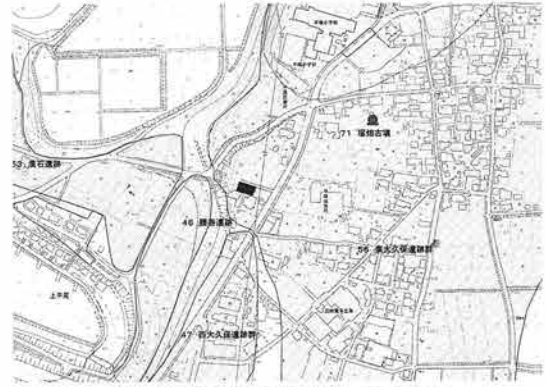
掘削状況



埋甕炉出土状況

102 東大久保遺跡群27

所在地 佐久市上平尾字塚畑ケ864-1
 開発主体者 個人
 開発事業名 個人住宅建築
 調査期間 平成31年1月16日
 調査面積 15.00㎡(開発面積272.13㎡)
 調査担当 上原 学



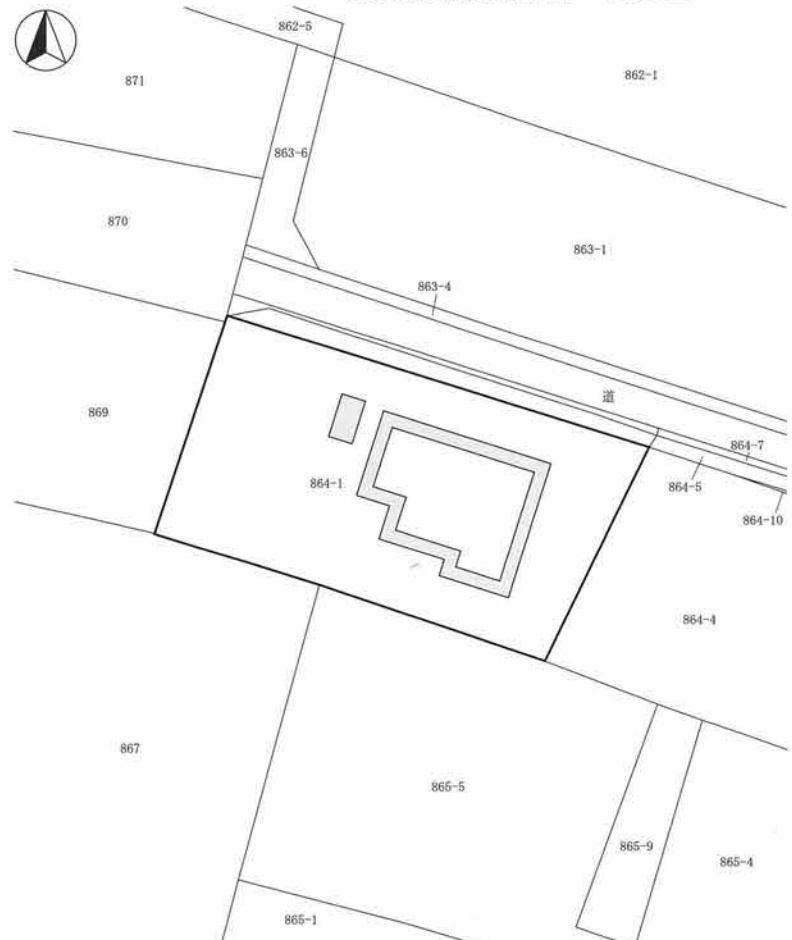
東大久保遺跡群27 位置図

調査の結果

主体者重機により、基礎掘削箇所の遺構確認調査を実施した。

深さ40cmの掘削の結果、掘削底面は明褐色土または黒褐色表土であった。遺構・遺物は発見されなかった。

本調査は実施しない。



東大久保遺跡群27 全体図(1:300)



堆積状況



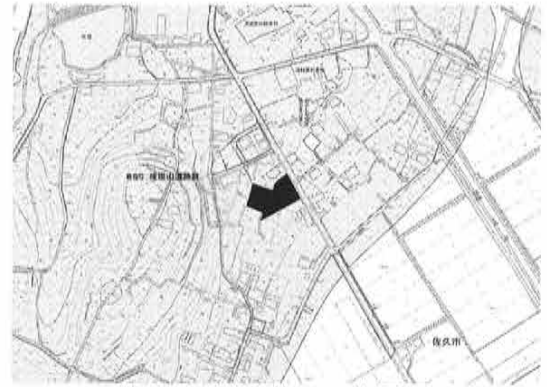
掘削状況



調査区遠景

103 権現山遺跡群 9

所在地 佐久市八幡字原甲317-1外
 開発主体者 株式会社 中澤
 開発事業名 宅地造成
 調査期間 平成30年12月10・11日
 調査面積 195.00㎡(開発面積2,142.90㎡)
 調査担当 久保 浩一郎



権現山遺跡群 9 位置図

調査の結果

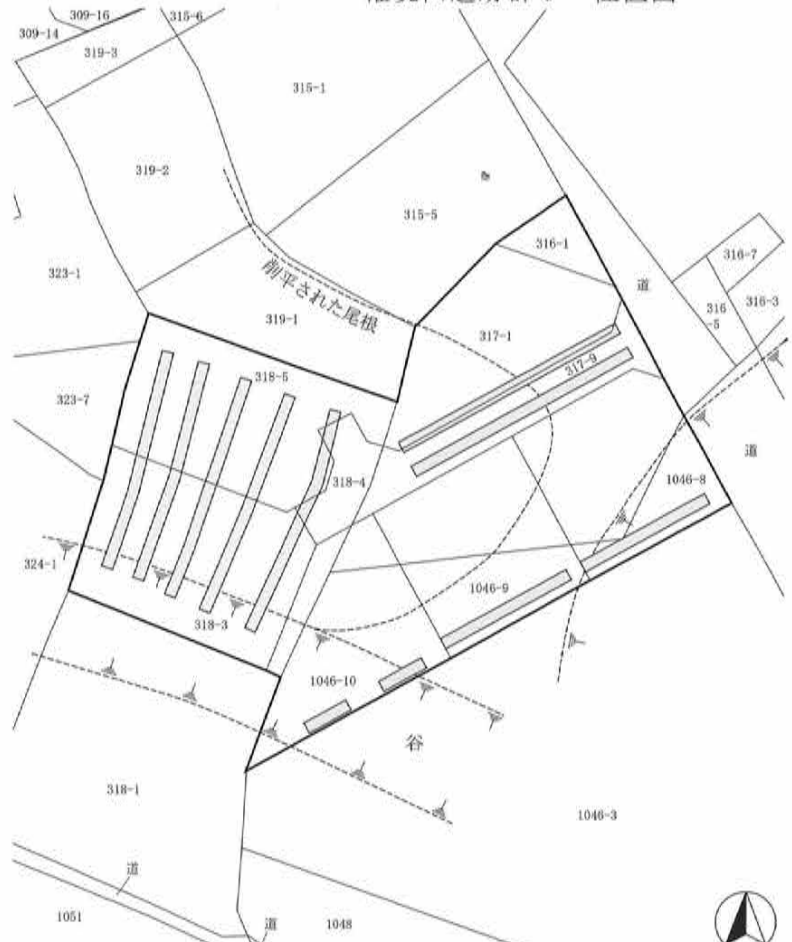
重機により対象地西側と、道路建設箇所及び擁壁設置箇所にトレンチを設定し、遺構確認調査を実施した。

地山ないし工事掘削深度までの掘削の結果、対象地西側の切土が行われる部分では、地表下50~90cmで黄褐色又は灰色粘土の地山が検出され、過去に地山まで削平されていることが確認された。道路部分についても、西側は表土直下が地山粘土層となり、東端部のみ暗褐色砂質土の堆積が確認された。

擁壁設置箇所の南端部では、地表下100cm以下まで暗褐色砂質土の堆積層が確認されたが、湧水のため工事掘削深度である地表下60cmまでに止めた。

いずれの箇所からも遺構・遺物は発見されなかった。

本調査は実施しない。



権現山遺跡群 9 全体図(1:800)



掘削状況



堆積状況



掘削状況

104 根々井居屋敷遺跡7

所在地 佐久市根々井字伊勢田816外
 開発主体者 社会福祉法人 山栄会
 開発事業名 福祉施設建設
 調査期間 平成30年12月11・12日、31年3月13・14日
 調査面積 125.00㎡(開発面積1,172.59㎡)
 調査担当 上原 学・小林 眞寿



根々井居屋敷遺跡7 位置図

調査の結果

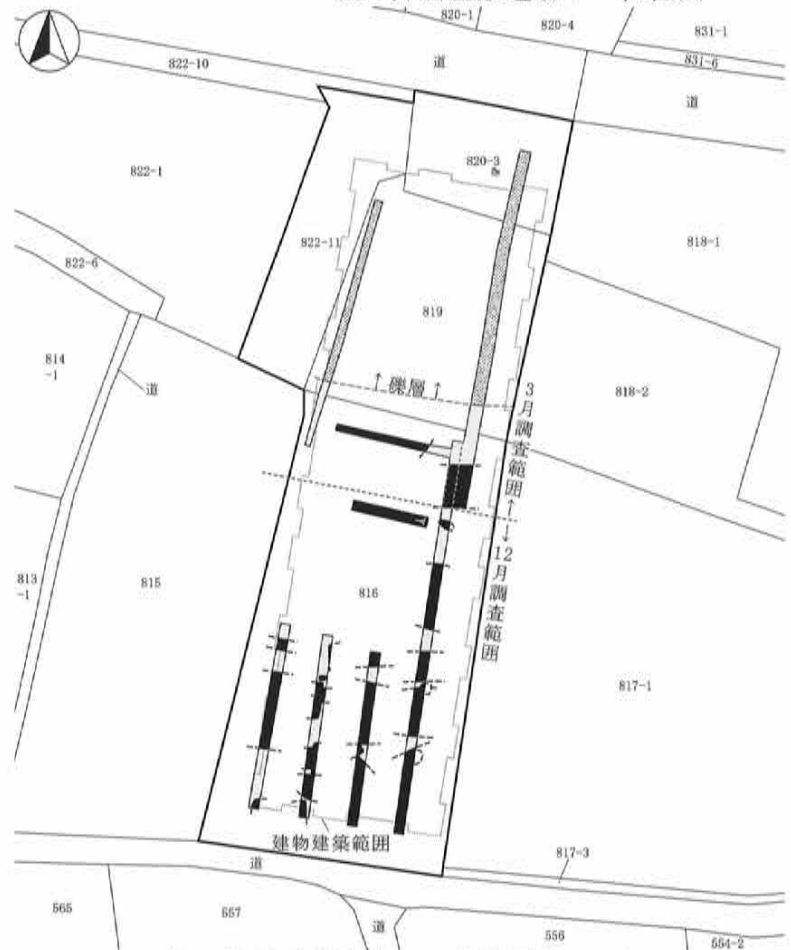
重機により、農地以外の地域について、遺構確認調査を実施した。

結果、地表下50～70cm程度に堆積したシルト・砂層上面で、土器を含んだ住居址と考えられる黒色の落ち込みを多数検出した。遺物は弥生土器・土師器・須恵器が出土し、現状保存した。

後日、農地部分の遺構確認調査を、重機により実施した。

結果、農地部分北側の旧水田直下は礫層で、遺構・遺物は発見されなかった。南側の調査済み部分との境界付近からは、住居址と考えられる黒色の落ち込みが発見され、弥生土器・土師器・須恵器が出土した。遺物は現状保存とした。

遺構が発見されなかった北側礫層部分を除き、建物建築箇所について、本調査を実施することとなった。



根々井居屋敷遺跡7 全体図(1:600)



遺構検出状況



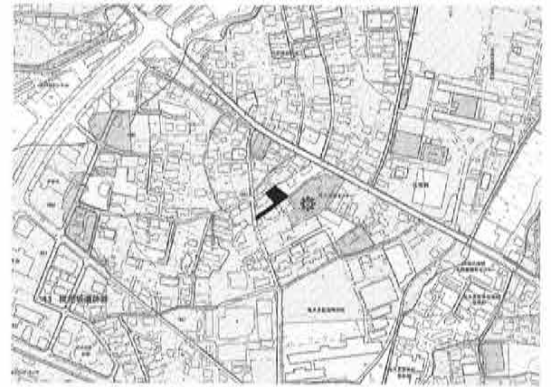
掘削状況



堆積状況

105 枇杷坂遺跡群143

所在地 佐久市岩村田字上直路1080-5外
 開発主体者 個人
 開発事業名 個人住宅建築
 調査期間 平成30年12月27日
 調査面積 14.00㎡(開発面積525.23㎡)
 調査担当 久保 浩一郎



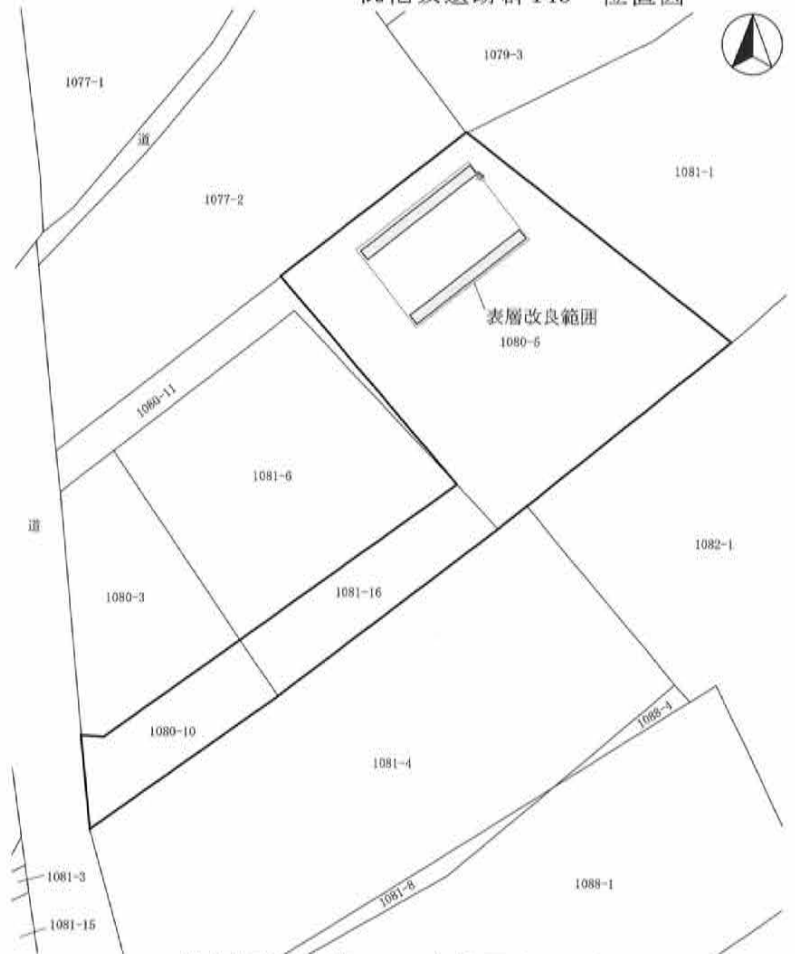
枇杷坂遺跡群143 位置図

調査の結果


表層改良が行われる建物建築箇所について、重機による遺構確認調査を実施した。

結果、対象地の土層は、過去の建物解体時の埋土(20~40cm)、過去の造成による埋土(60~70cm)、地山ローム層であり、対象地は過去の開発により地山まで削平された状態であった。

遺構・遺物は発見されなかった。
 本調査は実施しない。



枇杷坂遺跡群143 全体図(1:500)



堆積状況



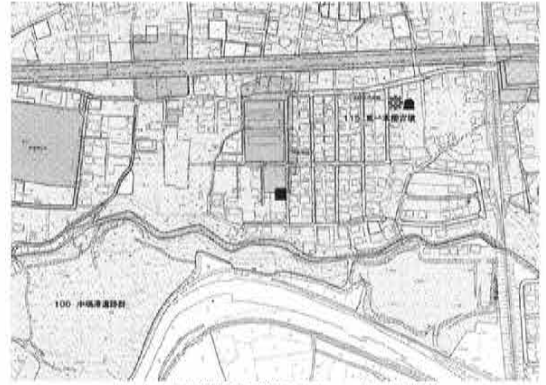
掘削状況



掘削状況

106 岩村田遺跡群289

所在地 佐久市岩村田2249-17
 開発主体者 個人
 開発事業名 個人住宅建築
 調査期間 平成30年12月26日
 調査面積 18.00㎡(開発面積209.64㎡)
 調査担当 久保 浩一郎




岩村田遺跡群289 位置図

調査の結果

建物基礎掘削箇所について、主体者重機により遺構確認調査を実施した。

対象地の土層は、地表下60~90cmまでが過去の造成等による攪乱の埋土であり、以下地山ロームとなる。掘削は概ね埋土内に止まり、遺構・遺物は発見されなかった。

本調査は実施しない。



堆積状況



岩村田遺跡群289 全体図(1:500)



掘削状況



調査区全景

107 芝宮遺跡群48

所在地 佐久市長土呂字芝宮772-1
 開発主体者 株式会社 田
 開発事業名 宅地造成
 調査期間 平成31年1月7日～3月20日
 調査面積 1,481.00㎡(開発面積1,481.00㎡)
 調査担当 上原 学



芝宮遺跡群48 位置図

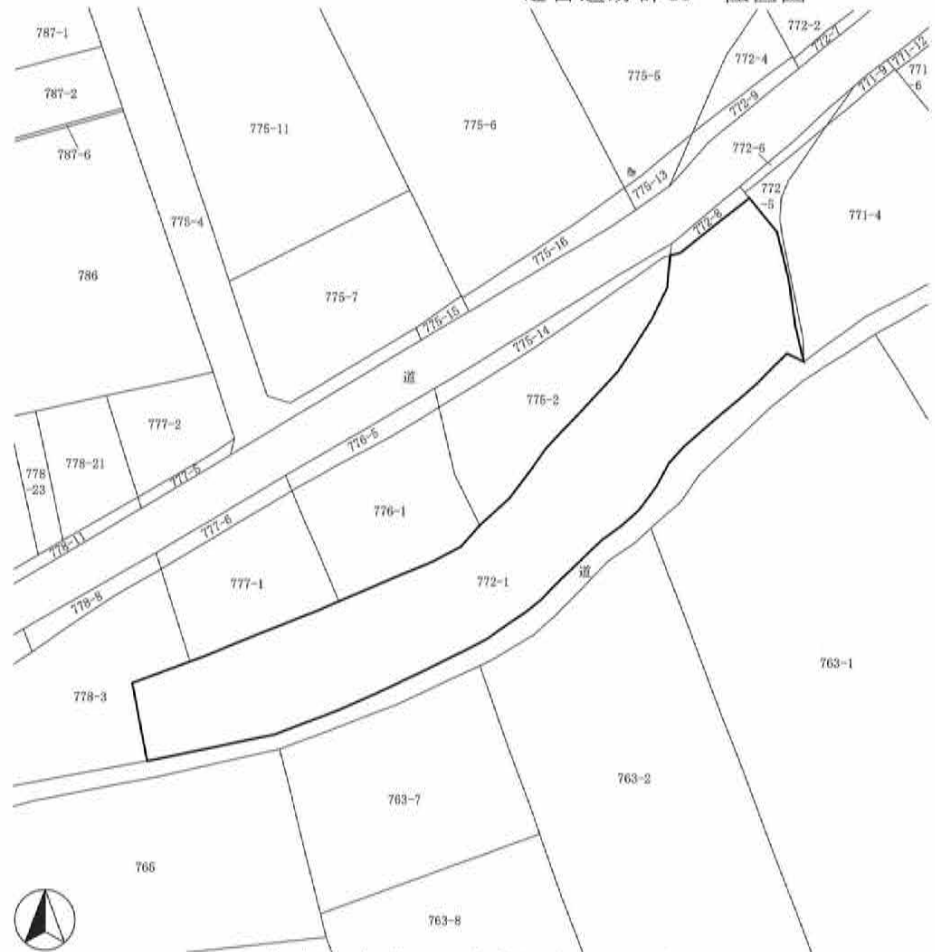
調査の結果

主体者重機による盛土工事に伴い、状況確認を行った。

当初予定されていた擁壁工事等は行われず、谷状の地形に盛土を行い、整地する作業が実施された。

掘削が行われなかったため、遺構・遺物は発見されなかった。

本調査は実施しない。



芝宮遺跡群48 全体図(1:1,000)



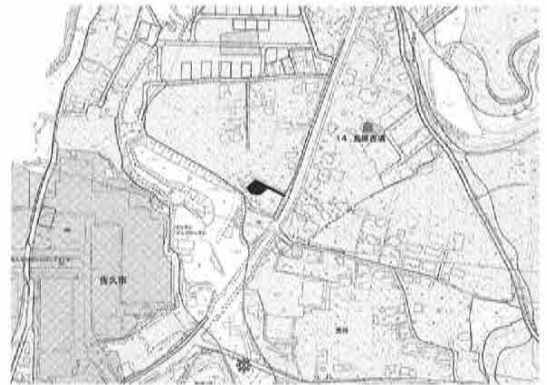
調査区全景



調査区全景

108 中金井遺跡群59

所在地 佐久市小田井字下金井692-10外
 開発主体者 個人
 開発事業名 個人住宅建築
 調査期間 平成31年1月15・22日
 調査面積 25.00㎡(開発面積418.72㎡)
 調査担当 森泉 かよ子・久保 浩一郎



中金井遺跡群59 位置図

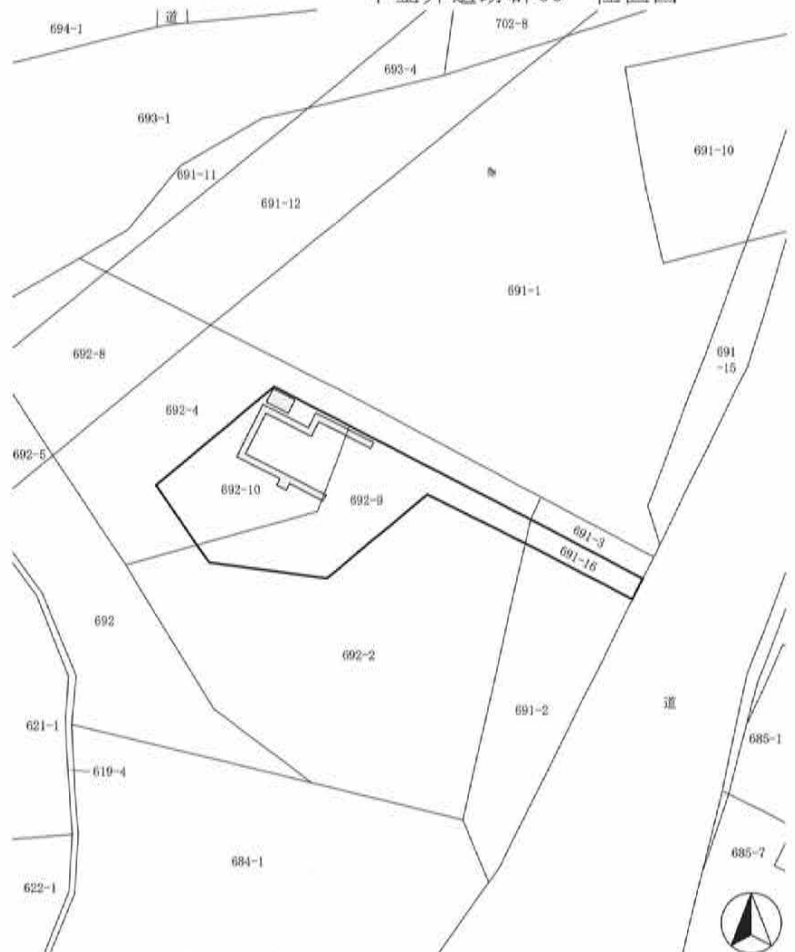
調査の結果

合併浄化槽設置箇所及び建物基礎掘削箇所について、遺構確認調査を実施した。

合併浄化槽設置箇所では、主体者重機による地表下30～50cmの掘削の結果、遺構・遺物は発見されなかった。

建物基礎掘削箇所では、主体者重機により建物外周部を深さ50cm掘削した結果、土層の堆積は、過去の建設工事に伴う埋土(20～40cm。碎石層含む箇所あり)、地山ローム層であった。過去の住宅建設により、対象地は削平されていると考えられる。遺構・遺物は発見されなかった。

本調査は実施しない。



中金井遺跡群59 全体図(1:1,000)



掘削状況



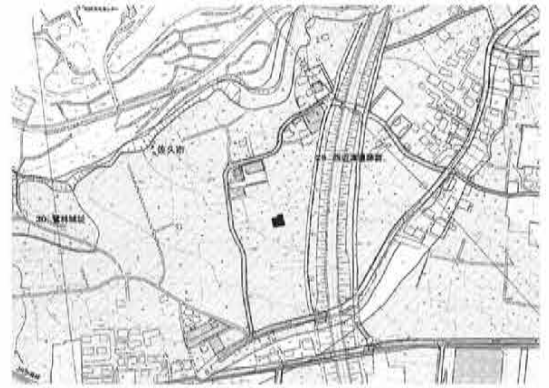
掘削状況



堆積状況

109 西近津遺跡群58

所在地 佐久市長土呂字森下1797-1
 開発主体者 株式会社 新津組
 開発事業名 建売住宅建築
 調査期間 平成30年12月17・18日、31年1月15・18日
 調査面積 50.00㎡(開発面積206.00㎡)
 調査担当 久保 浩一郎



西近津遺跡群58 位置図

調査の結果

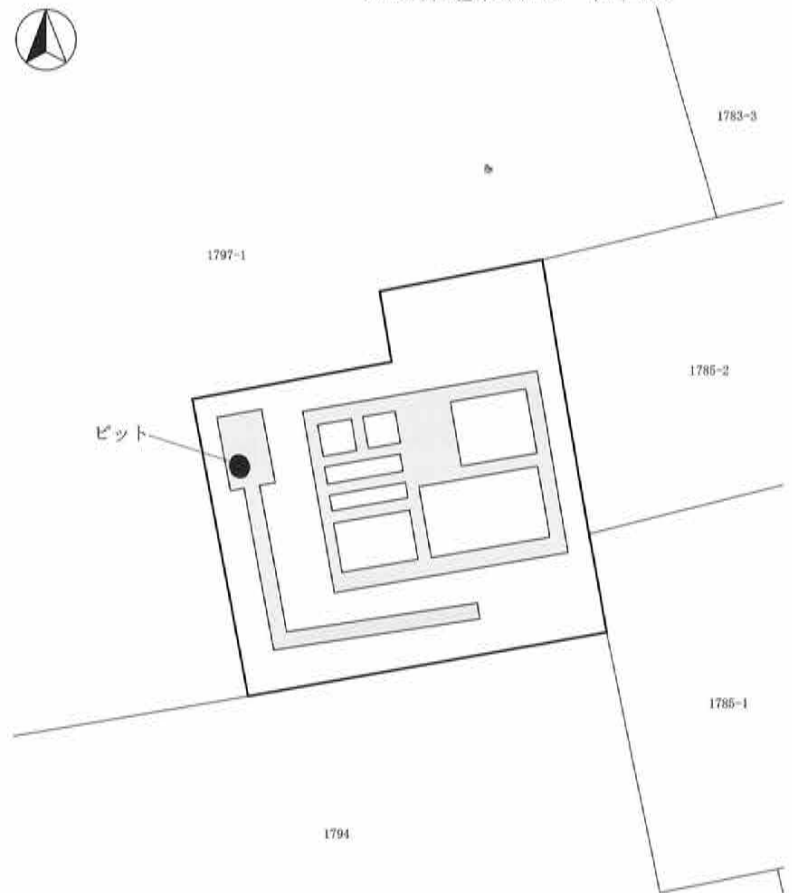
建物基礎掘削箇所、浄化槽及び排水浸透トレンチ設置箇所について、主体者重機による遺構確認調査を実施した。

基礎掘削箇所では、深さ75cmの掘削を行った結果、対象地には40cmの盛土がなされており、遺構確認面に達しなかった。土層は上層から、盛土(40cm)、造成前の旧耕作土ないし攪乱土(20~40cm)、暗褐色~黒色堆積土層(10cm以上)であった。遺構は発見されなかった。

浄化槽及び浸透トレンチ掘削箇所では、100~200cmの掘削が行われ、浄化槽設置箇所の深さ110cm地点でピット1個が発見されたため、掘り下げ及び記録を行った。浸透トレンチ設置箇所では遺構・遺物は発見されなかった。

遺物は、基礎掘削箇所と浄化槽設置箇所から縄文土器・弥生土器が出土した。

本調査は実施しない。



遺構掘り下げ状況



掘削状況

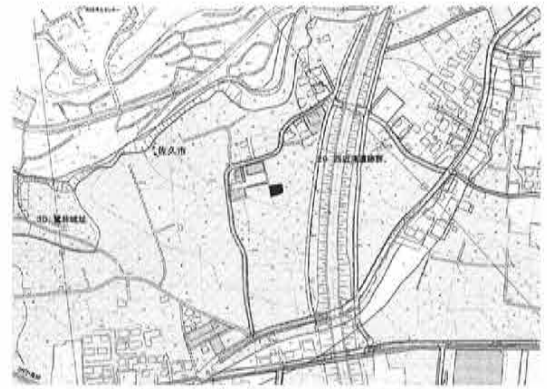


堆積状況

西近津遺跡群58 全体図(1:300)

110 西近津遺跡群59

所在地 佐久市長土呂字森下1799
 開発主体者 株式会社 新津組
 開発事業名 建売住宅建築
 調査期間 平成30年12月19日、31年1月24・28日
 調査面積 75.00㎡(開発面積211.35㎡)
 調査担当 久保 浩一郎



西近津遺跡群59 位置図

調査の結果

建物基礎掘削箇所、浄化槽及び浸透トレンチ設置箇所について、主体者重機による遺構確認調査を実施した。

基礎掘削箇所では、深さ60~70cmの掘削を行った結果、全体に竪穴住居址やピット等が検出された。対象地東側で地山が高くなっており、工事によって遺構上部が削られることが予想されたため、対象部分の記録を作成し、それ以下は埋土保存とした。

浄化槽設置箇所では、地表下80cmの地山ローム層上面で、竪穴住居址1軒・ピット2個を検出した。地表下200cmの掘削が予定されているため、その場で掘り下げ、記録を作成した。

浸透トレンチ設置箇所では、130cmの掘削の結果、地表下60~80cmで地山ローム層が確認され、ピットや溝状の掘り込み等が検出された。工事による掘削が及ぶ部分を記録し、それ以下を埋土保存とした。

遺物は各箇所地山上面の黒色土層から、縄文~平安時代の土器等が出土した。

本調査は実施しない。



西近津遺跡群59 全体図(1:400)



遺構検出状況



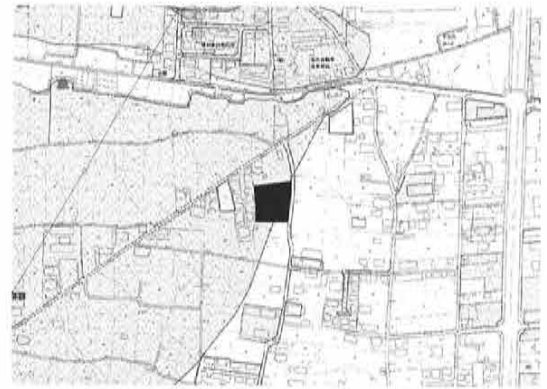
掘削状況



堆積状況

111 中原遺跡群34

所在地 佐久市中込字荒子3846-1
 開発主体者 保安商事株式会社
 開発事業名 社屋建設
 調査期間 平成31年1月9日
 調査面積 125.00㎡(開発面積2,304.17㎡)
 調査担当 久保 浩一郎



中原遺跡群34 位置図

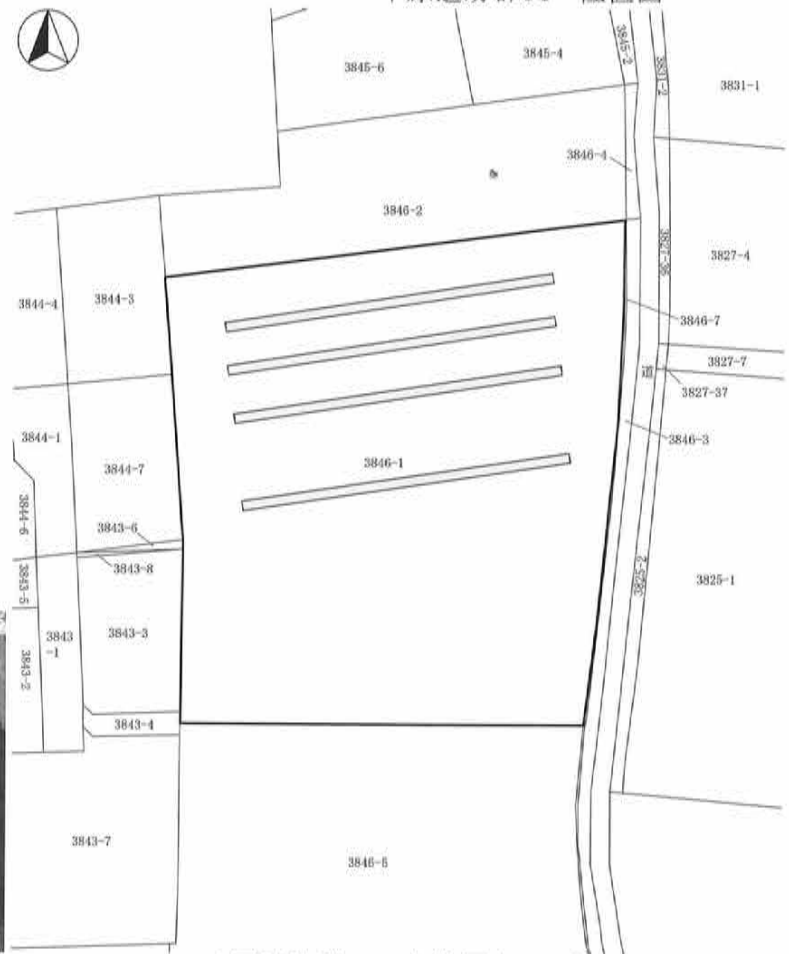
調査の結果

建物基礎箇所と雨水浸透トレンチ設置箇所に、重機によるトレンチを4本設定し、遺構確認調査を実施した。

結果、対象地は過去に削平されているとみられ、表土直下が地山の黄褐色砂質土となる箇所もあった。地山を掘りこんだ土坑状・溝状の灰褐色土範囲が数ヶ所認められたが、針金やビニール片を含むため攪乱であると判断した。

層序は上層から、耕作土である表土(20cm)、客土と考えられる黒褐色土層(20cm)、客土と考えられる灰褐色土層(0~20cm)、地山の黄褐色砂質土層であった。

遺構・遺物は発見されなかった。
 本調査は実施しない。



堆積状況

中原遺跡群34 全体図(1:800)



掘削状況



掘削状況

112 西近津遺跡群60

所在地 佐久市長土呂字森下1797-1
 開発主体者 株式会社 新津組
 開発事業名 建売住宅建築
 調査期間 平成31年1月7日、2月4・6日
 調査面積 70.00㎡(開発面積204.10㎡)
 調査担当 久保 浩一郎



西近津遺跡群60 位置図

調査の結果

建物基礎掘削箇所、浄化槽及び浸透トレンチ設置箇所について、主体者重機による遺構確認調査を実施した。

基礎掘削箇所では深さ80cmの掘削を行った結果、地表下60cmのローム層上面で弥生時代から平安時代と考えられる竪穴住居址と溝状遺構が検出された。

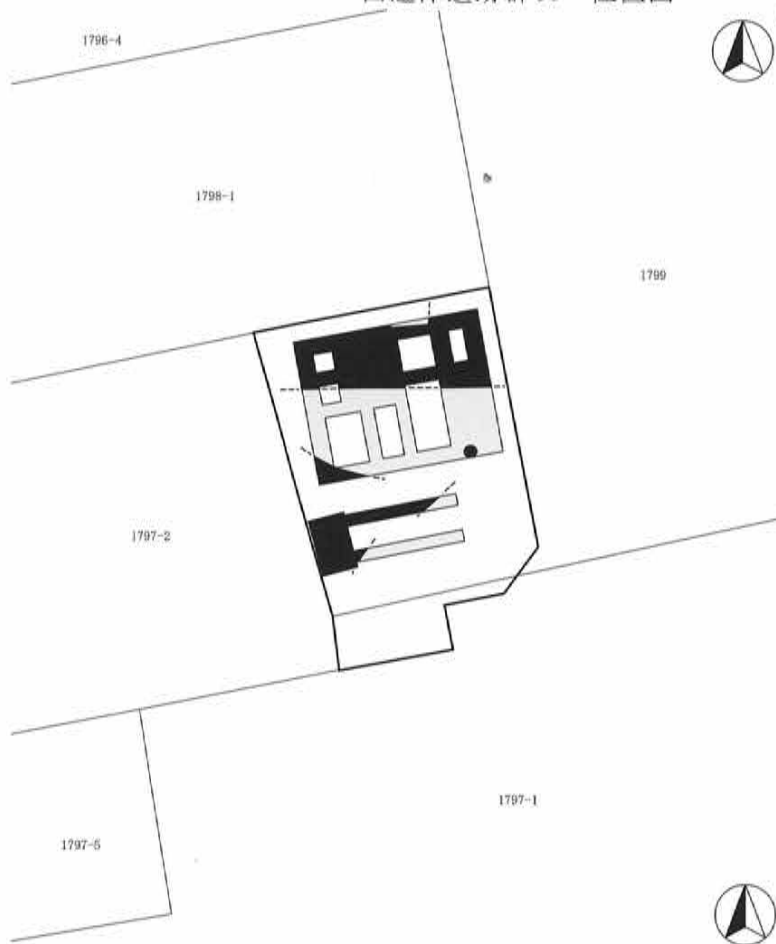
浄化槽設置箇所では地表下200cmの掘削を行った結果、深さ70cmで中世と考えられる土坑が検出された。

浸透トレンチ設置箇所では地表下90～120cmの掘削が行われ、中世の土坑と考えられる遺構が検出された。

それぞれ遺構は、工事深度までの掘り下げ、記録作成を行い、それ以下を埋土保存とした。

遺物は地山上面の暗褐色堆積土層から、縄文時代から平安時代の土器等が出土し、浄化槽設置箇所の土坑からは鉄鏃が出土した。

本調査は実施しない。



西近津遺跡群60 全体図(1:400)



遺構検出状況



掘削状況



堆積状況

113 芝宮遺跡群49

所在地 佐久市長土呂字上芝宮783
 開発主体者 個人
 開発事業名 集合住宅建築
 調査期間 平成31年1月7～9日
 調査面積 100.00㎡(開発面積856.00㎡)
 調査担当 上原 学



芝宮遺跡群49 位置図

調査の結果

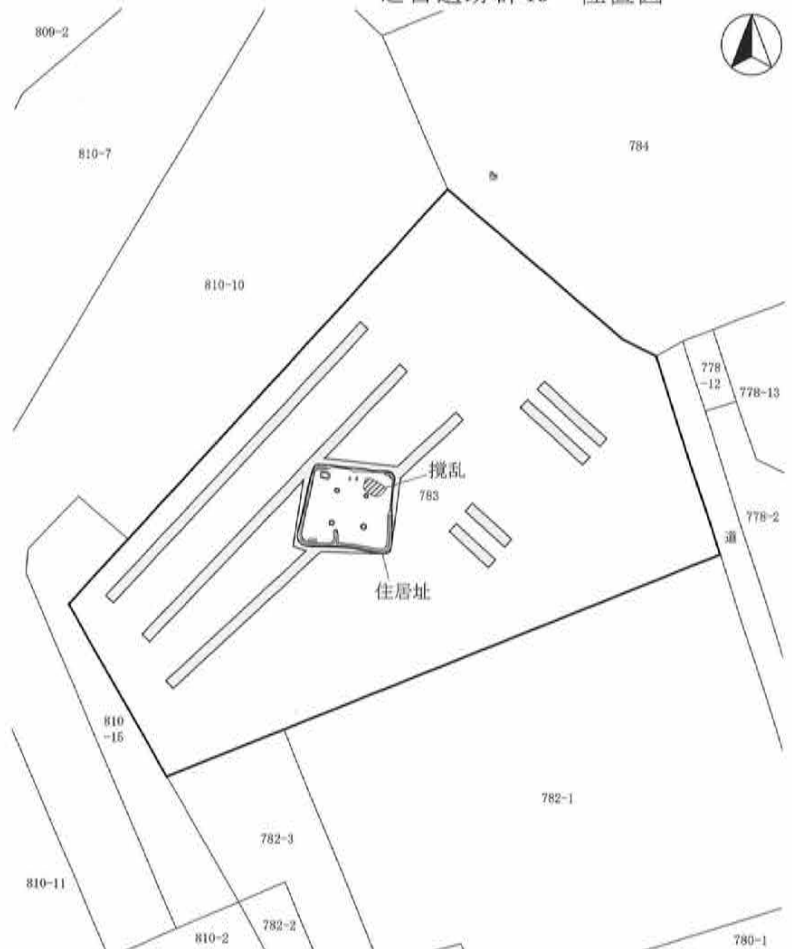
表層改良が行われる建物建築箇所及び浸透槽設置箇所の遺構確認調査を、重機により行った。

結果、建築箇所の一部分から古墳時代の住居址1軒を発見した。建築箇所の限られた範囲で発見されたことから、掘り下げ、記録作成を行った。遺物は土師器・須恵器が出土した。

本調査は実施しない。



堆積状況



芝宮遺跡群49 全体図(1:500)



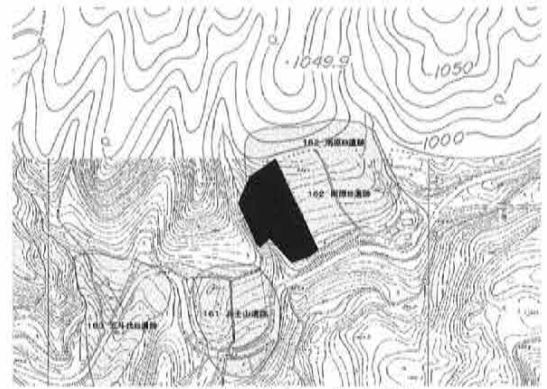
掘削状況



遺構掘り下げ状況

114 雨原B遺跡2

所在地 佐久市香坂字鷺ヶ沢10-3
 開発主体者 EMS ベンダー合同会社
 開発事業名 太陽光発電施設建設
 調査期間 平成31年1月16日
 調査面積 70.00㎡(開発面積5,000.00㎡)
 調査担当 久保 浩一郎



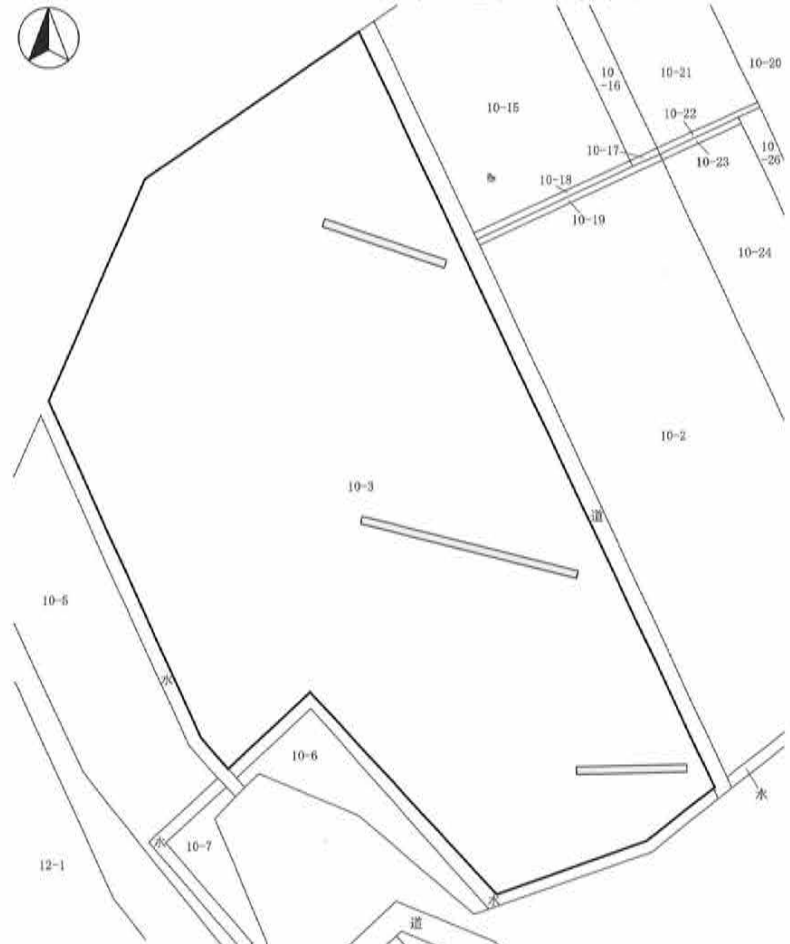
雨原B遺跡2 位置図

調査の結果


浸透トレンチ設置箇所に、主体者重機によりトレンチを設定して遺構確認調査を行った。

黄褐色ローム層まで掘り下げて調査した結果、対象地東側では地表下60～90cmでローム層となるが、中央から西側では谷状に落ち込み、地表下150cmでローム層となった。土層堆積は上層から、表土(30cm)、黒褐色土層(30～120cm)、黄褐色ローム層であった。

遺構・遺物は発見されなかった。
 本調査は実施しない。



雨原B遺跡2 全体図(1:1,200)



堆積状況



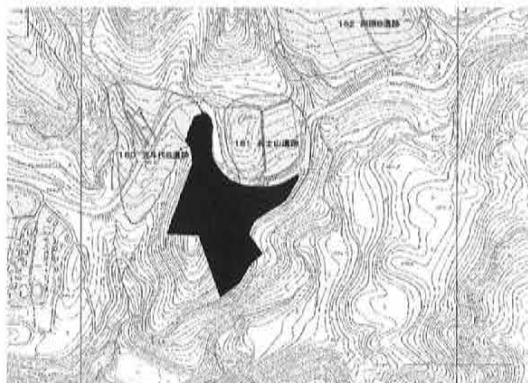
掘削状況



掘削状況

115 五斗代B遺跡4・兵士山遺跡2

所在地 佐久市香坂字兵士山13-26外
 開発主体者 株式会社 藤巻建設
 開発事業名 太陽光発電施設建設
 調査期間 平成31年1月16日
 調査面積 23.00㎡(開発面積11,500.00㎡)
 調査担当 久保 浩一郎



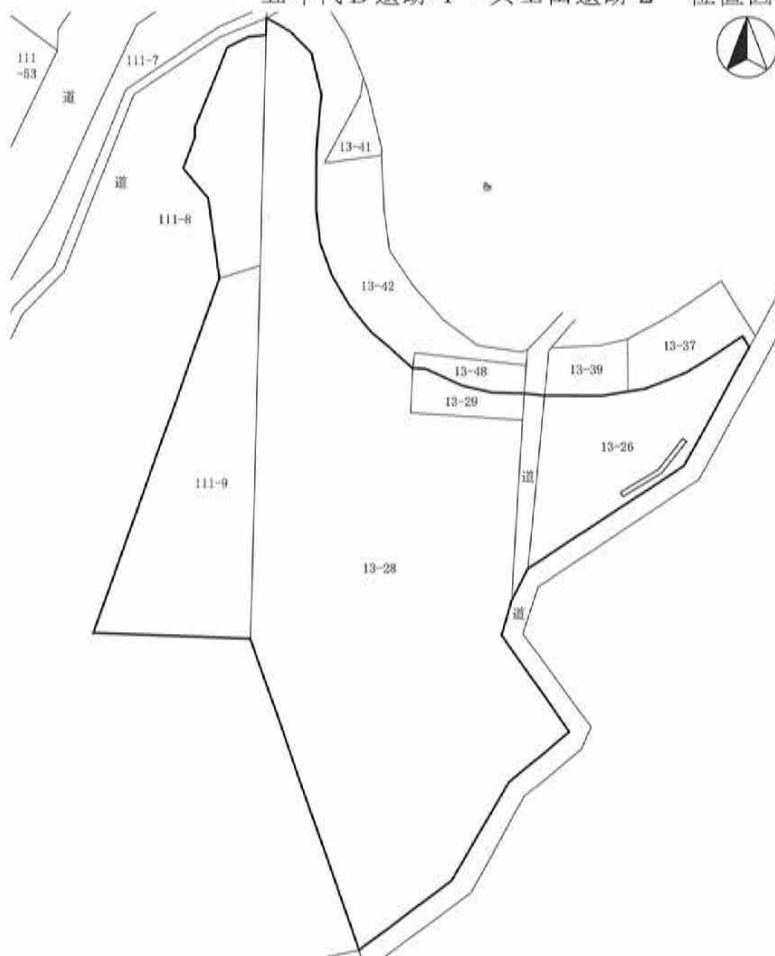
五斗代B遺跡4・兵士山遺跡2 位置図

調査の結果

雨水浸透池設置箇所について、主体者重機によりトレンチを設定して、遺構確認調査を実施した。

黄褐色ローム層まで掘り下げた結果、層序は表土(30cm)、黒褐色土層(90cm)、黄褐色ローム層で、遺構・遺物は発見されなかった。

本調査は実施しない。



五斗代B遺跡4・兵士山遺跡2 全体図(1:2,000)



掘削状況



掘削状況



堆積状況

116 前田遺跡群13

所在地 佐久市小田井330-1地先～332-5地先
 開発主体者 佐久市(下水道課)
 開発事業名 下水道管敷設
 調査期間 平成31年2月13～27日
 調査面積 85.00㎡(開発面積106.00㎡)
 調査担当 久保 浩一郎



前田遺跡群13 位置図

調査の結果

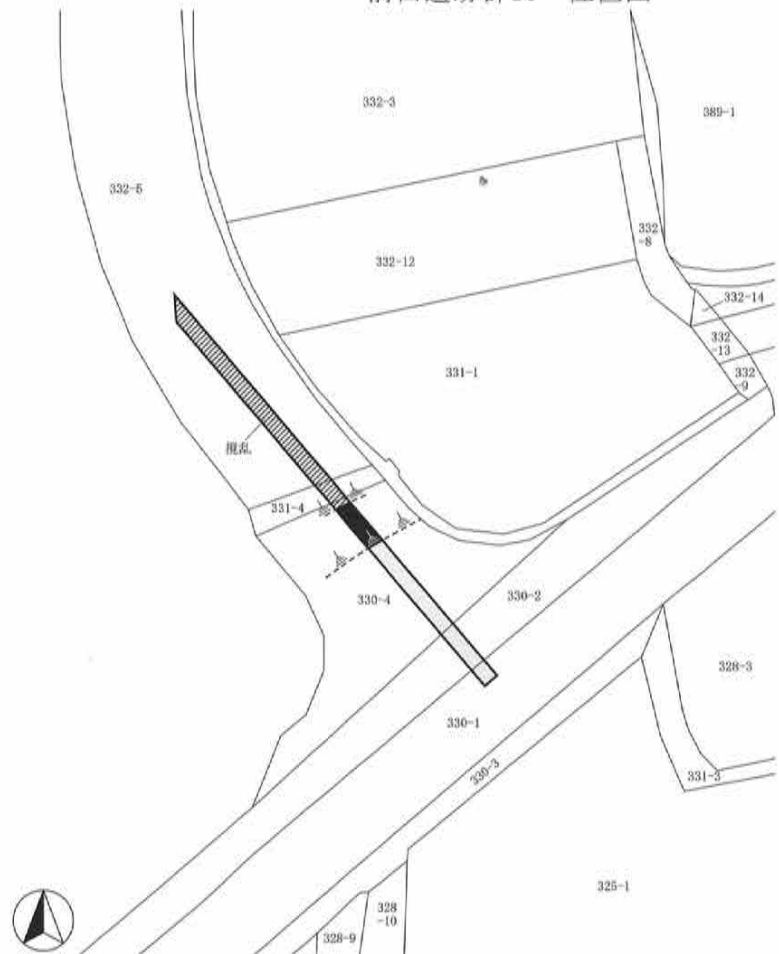
下水道管敷設により掘削される箇所について、主体者重機による遺構確認調査を実施した。

深さ300cmの掘削の結果、対象地中央より北西側及び南東端部では、既存水路等の構造物による攪乱が、地表下180cmに位置する地山ローム層まで及んでいた。

中央部付近の一部では、路盤の下に黒褐色の堆積土層が認められたが、対象地内で遺構・遺物は発見されなかった。

層序は上層から、舗装及び路盤砕石(40cm)、道路築造及び地下埋設水路工事による埋土(0～150cm)、黒褐色堆積土層(0～50cm)、地山ローム層である。

本調査は実施しない。



前田遺跡群13 全体図(1:800)



掘削状況



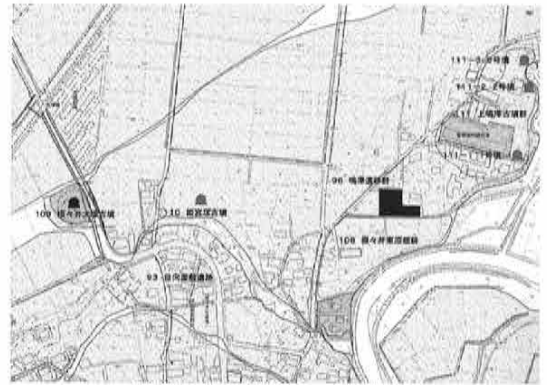
掘削状況



掘削状況

117 鳴澤遺跡群13

所在地 佐久市根々井字東原878-1、879-1、880-7
 開発主体者 有限会社 田園不動産
 開発事業名 宅地造成
 調査期間 平成31年2月18・19日
 調査面積 167.00㎡(開発面積1,348.00㎡)
 調査担当 久保 浩一郎



鳴澤遺跡群13 位置図

調査の結果

重機により対象地内に9本のトレンチを設定し、地山まで掘削して遺構確認調査を実施した。

結果、対象地全域で地表下50~80cmの地山上面から、弥生時代と考えられる遺構が発見された。包含層及び遺構埋土からは弥生土器が出土した。

層序は上層から、耕作土(20cm)、褐灰色堆積土層(耕作による攪乱あり。0~25cm)、黒褐色堆積土層(包含層。30~40cm)、地山の黄褐色ないし褐色砂質土であった。遺構埋土は暗褐色砂質土である。

本工事では切土等の掘削は行われず、遺構は現状保存される。

本調査は実施しない。



堆積状況

鳴澤遺跡群13 全体図(1:800)



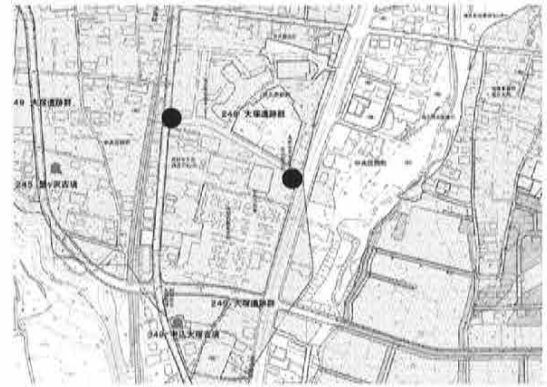
掘削状況



遺構検出状況

118 大塚遺跡群30

所在地 佐久市中込3037-1、3056
 開発主体者 佐久市(環境政策課)
 開発事業名 次世代自動車充電器及び案内看板設置
 調査期間 平成31年1月17・18・29日
 調査面積 6.00㎡(開発面積15.00㎡)
 調査担当 上原 学



大塚遺跡群30 位置図

調査の結果

充電器設置箇所について、主体者重機による遺構確認調査を行った。

表層のアスファルト除去後、工事掘削深度である地表下60cmまでの掘削を行ったが、遺構・遺物は発見されなかった。層序はアスファルト(3cm)、砕石層(20cm)、褐色砂層であった。

また、案内看板設置箇所について工事立会を行ったが、遺構・遺物は発見されなかった。

本調査は実施しない。



大塚遺跡群30 全体図(1:2,000)



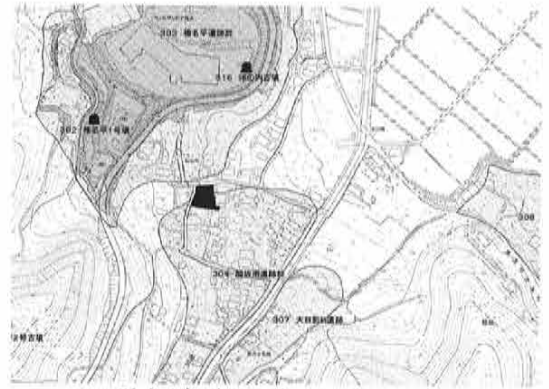
掘削状況



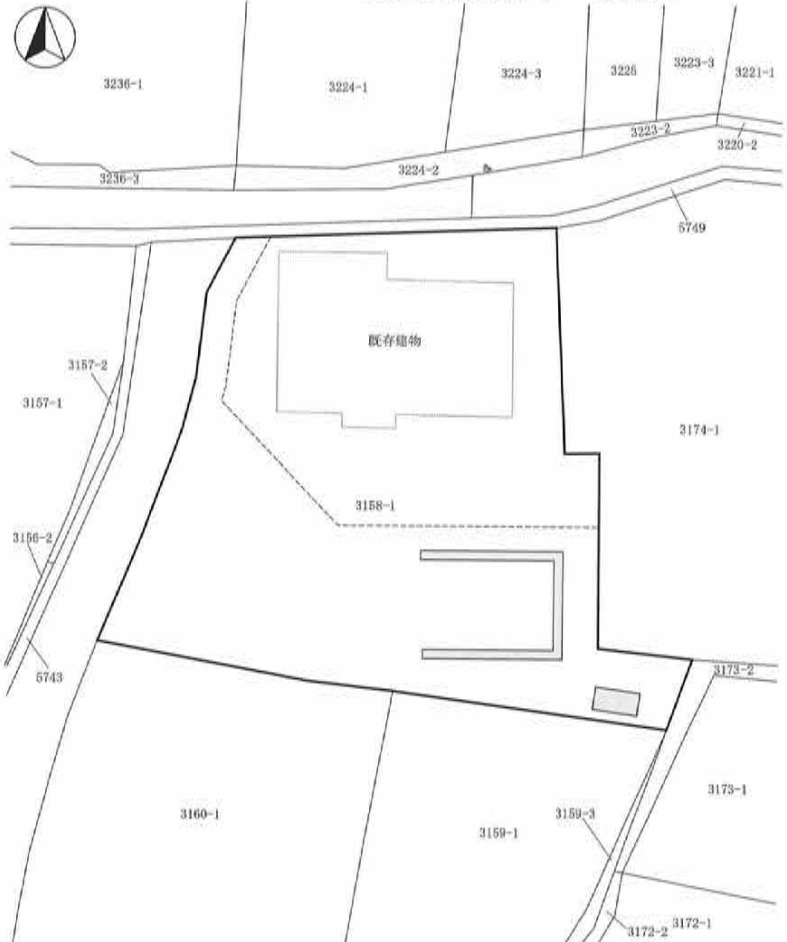
堆積状況

119 脇坂南遺跡群 1

所在地 佐久市根岸字村下3158-1の一部
 開発主体者 個人
 開発事業名 個人住宅建築
 調査期間 平成31年2月25日、3月13日
 調査面積 19.00㎡(開発面積443.87㎡)
 調査担当 久保 浩一郎



脇坂南遺跡群 1 位置図



脇坂南遺跡群 1 全体図(1:500)

調査の結果

浄化槽設置箇所及び建物基礎掘削箇所について、主体者重機による遺構確認調査を行った。

浄化槽設置箇所では、深さ200cmの掘削を行った結果、掘削箇所は過去の造成により削平され、盛土がなされていた。土層堆積は、盛土である表土(100cm)、堆積層の黒褐色土(70cm。人頭大の円・角礫多量に含む)、地山と考えられる黄褐色粘質土(人頭大の円・角礫含む)であった。

建物基礎掘削箇所では、深さ50cmの掘削の結果、対象地は過去の宅地造成による削平・攪乱を受けており、地表下50cm以下まで攪乱土であった。

どちらの箇所からも、遺構・遺物は発見されなかった。

本調査は実施しない。



掘削状況



堆積状況



掘削状況

120 大平遺跡 8

所在地 佐久市八幡字大平1276付近
 開発主体者 佐久市(土木課)
 開発事業名 道路改良
 調査期間 平成30年6月12~15日
 調査面積 11.00㎡(開発面積240.00㎡)
 調査担当 上原 学



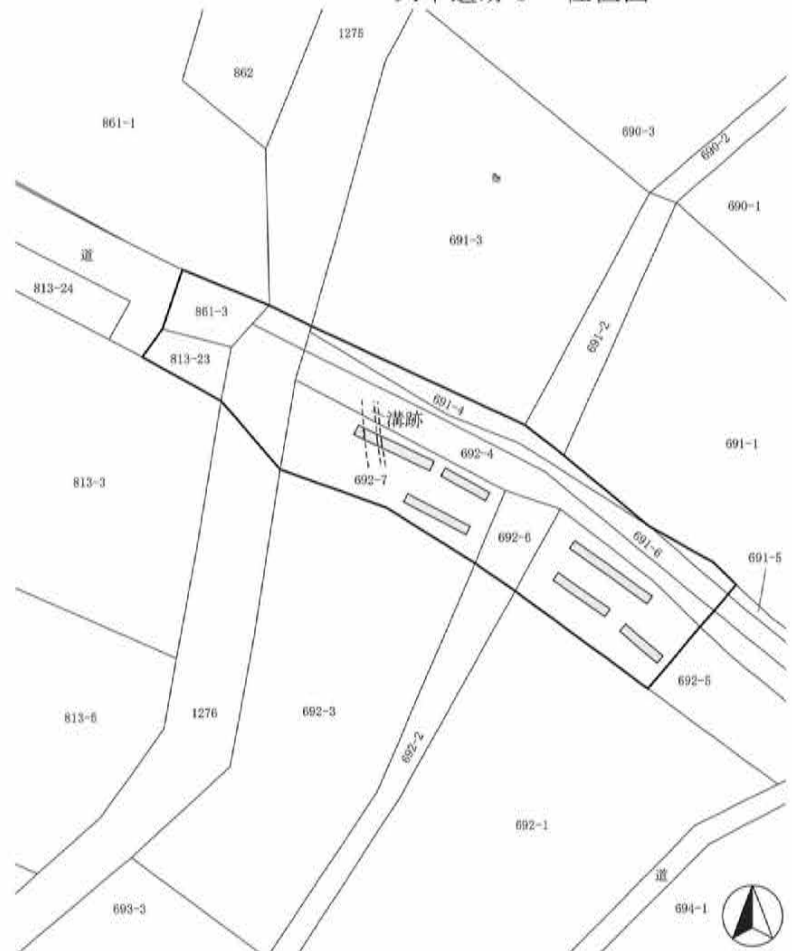
大平遺跡 8 位置図

調査の結果


道路拡幅部分に、人力によるトレンチを設定して、遺構確認調査を実施した。

掘削の結果、対象地の一部で溝跡と考えられる地形の落ち込みを発見した。遺物は土器片が数片出土したが、現状保存とした。

溝跡の発見された部分及び県史跡五郎兵衛用水部分について、本調査を行うこととなった。



大平遺跡 8 全体図(1:400)



堆積状況



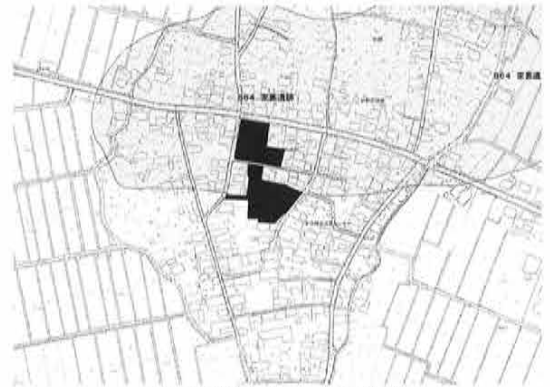
掘削状況



掘削状況

121 家裏遺跡 5

所在地 佐久市甲1359-3外
 開発主体者 佐久市(浅科支所)
 開発事業名 浅科支所複合施設整備
 調査期間 平成30年8月28・29日
 調査面積 70.00㎡(開発面積6,000.00㎡)
 調査担当 上原 学



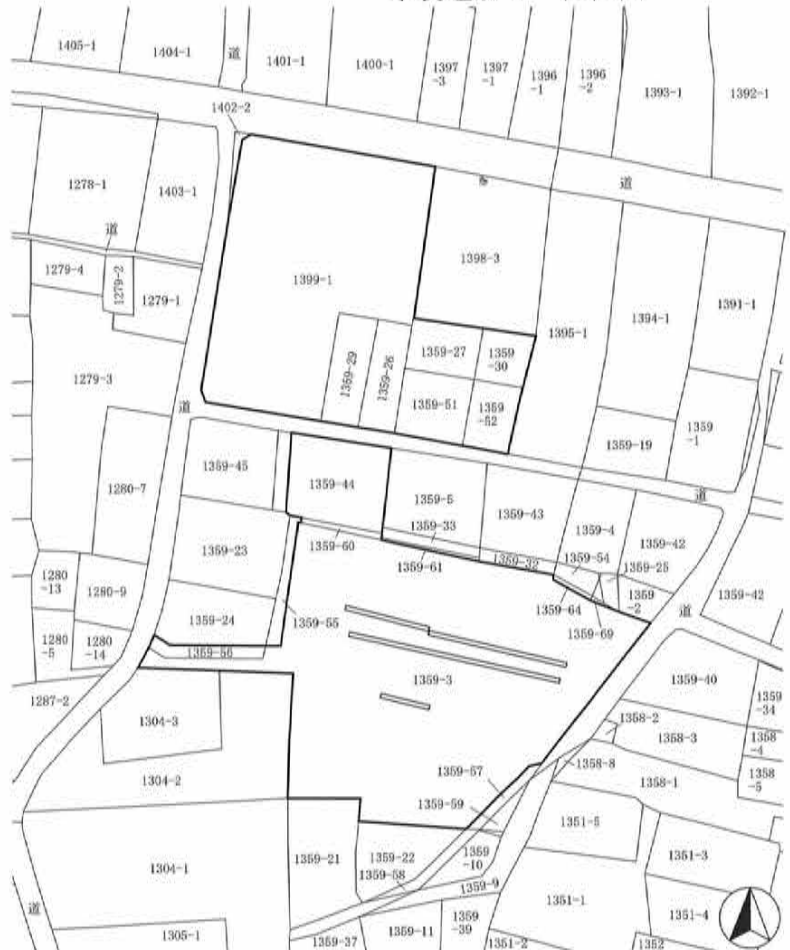
家裏遺跡 5 位置図

調査の結果

複合施設建設箇所に、重機によるトレンチを設定して遺構確認調査を実施した。

地表下50~90cm程度に堆積した褐色シルトまたは白色・灰褐色の強粘土層まで掘り下げつつ確認した結果、対象地は既存建物体後に整地されており、地表から50~70cm程度まで近年の整地層であった。遺構・遺物は発見されなかった。

今回の調査範囲について、本調査は実施しない。



家裏遺跡 5 全体図(1:1,500)



堆積状況



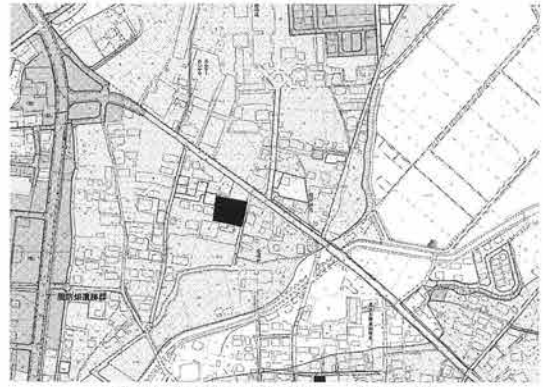
掘削状況



調査区遠景

122 周防畑遺跡群157

所在地 佐久市長土呂字向畑1145-3、1145-15の一部
 開発主体者 有限会社 和泉屋菓子店
 開発事業名 工場建設
 調査期間 平成30年11月5日
 調査面積 28.00㎡(開発面積1,229.81㎡)
 調査担当 上原 学



周防畑遺跡群157 位置図

調査の結果

工場建設予定地に、重機によるトレンチを設定して遺構確認調査を実施した。

地表下100～150cmに堆積した黄褐色土上面まで掘削した結果、対象地は西から東へ向かって緩やかに傾斜する谷状地形の斜面上に位置し、シルト層及び黒色土が厚く堆積していた。

遺構・遺物は発見されなかった。
 本調査は実施しない。



周防畑遺跡群157 全体図(1:800)



堆積状況



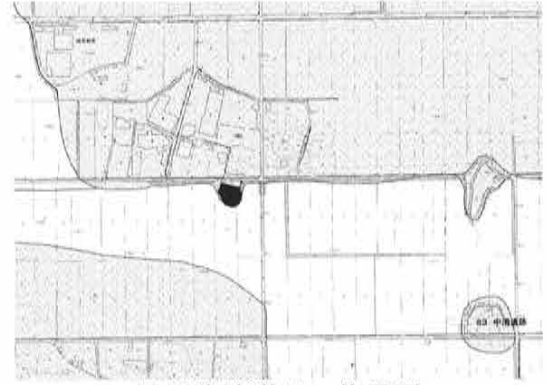
掘削状況



調査区遠景

123 尼塚遺跡群10

所在地 佐久市鳴瀬尼塚2561
 開発主体者 佐久建設事務所(関連事業課)
 開発事業名 道路建設に伴う土取り
 調査期間 平成30年10月30日
 調査面積 21.00㎡(開発面積504.50㎡)
 調査担当 富沢 一明



尼塚遺跡群10 位置図

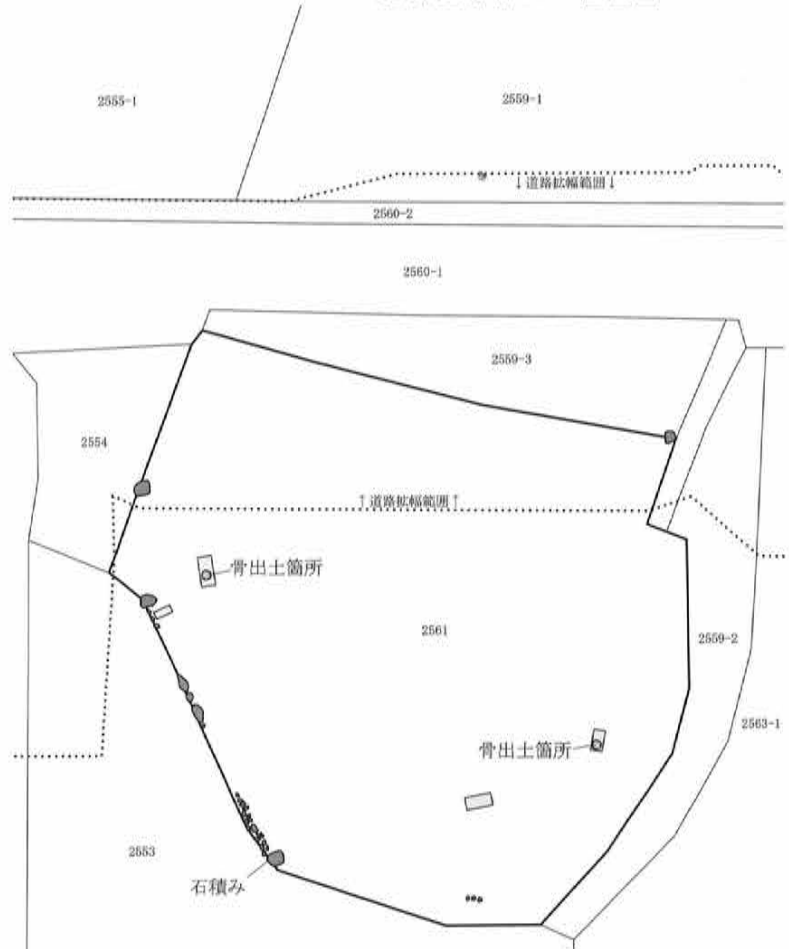
調査の結果

土取り工事に先立ち、人力による遺構確認調査を実施した。

対象地は塚原泥流の通称「流山」と呼ばれる残丘部分で、古墳としての利用をしているかどうかの確認を行った結果、横穴式石室構築の可能性は非常に低く、古墳ではないと判断した。流山裾部に石積みを確認されたが、地籍境界のためとみられる。

流山山頂平坦部では骨が2ヶ所から出土したが、1ヶ所は近代以降、1ヶ所は時期不明で、骨の種も不明である。

よって、山頂部分は墓としての利用が考えられ、今後の新たな事業にあたっては文化財保護法の届出が必要となる。



尼塚遺跡群10 全体図(1:400)



骨出土状況



調査状況



堆積状況

124 包蔵地外

所在地 佐久市岩村田1554-1外
 開発主体者 佐久市(都市開発室)
 開発事業名 土仮置き
 調査期間 平成30年12月3～7日
 調査面積 400.00㎡(開発面積14,121.00㎡)
 調査担当 久保 浩一郎



位置図

調査の結果

土の仮置きを予定する箇所について、重機による遺構確認調査を実施した。

掘削の結果、圃場整備により削平された塚原泥流の残丘や、河川跡と考えられる砂層などが確認された。地表下150～350cmで浅間軽石流の二次堆積物と考えられる灰褐色ローム層が確認され、その上に黒色粘土、砂、灰黄褐色シルトの互層が確認された。

黒色粘土層上面で遺構確認を行ったが、明確な遺構は発見されず、遺物も出土しなかった。

本調査は実施しない。



全体図(1:1,500)



調査区全景



掘削状況



堆積状況

工事立会

1 須釜原古窯址群 3

所在地 佐久市桑山字御牧原農園1222-43外
開発主体者 個人
開発事業名 太陽光発電施設建設
調査期間 平成30年5月21日
開発面積 2,568.00㎡
調査担当 上原 学
掘削深度 45cm
堆積状況 耕作土30cm、黄褐色粘質ローム
遺構/遺物 なし/なし



位置図



堆積状況

2 高呂遺跡 7

所在地 佐久市協和字六反田2357-1
開発主体者 個人
開発事業名 賃貸住宅建築
調査期間 平成30年4月16日、5月14日、31年1月15日
開発面積 2,308.00㎡
調査担当 久保 浩一郎・森泉 かよ子
掘削深度 50~60cm
堆積状況 造成盛土15~50以上、耕作土15~20cm、黄褐色シルト質体積土(南)、円礫を多量に含む黒褐色砂質土(北)
遺構/遺物 なし/なし



位置図



堆積状況

3 下吹上遺跡 1

所在地 佐久市協和字中吹上2949-1
開発主体者 株式会社 エコ革
開発事業名 太陽光発電施設建設
調査期間 平成30年7月9日
開発面積 1,428.00㎡
調査担当 森泉 かよ子
掘削深度 50cm
堆積状況 耕作土、黒褐色土層、黄褐色砂礫層
(掘削底面)
遺構/遺物 なし/なし



位置図



堆積状況

4 月通沢・水石遺跡 1

所在地 佐久市入沢字割石2081、2087
開発主体者 株式会社 エコ革
開発事業名 太陽光発電施設建設
調査期間 平成30年6月1日
開発面積 1,404.00㎡
調査担当 森泉 かよ子
掘削深度 40cm
堆積状況 黒褐色土層30~40cm、一部暗褐色土層上面(掘削底面)
遺構/遺物 なし/なし



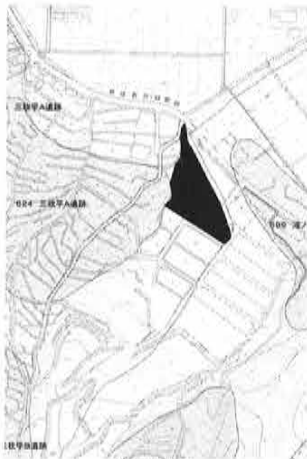
位置図



堆積状況

5 三枚平 A 遺跡 3

所在地 佐久市大沢字三枚平1296-2外13筆
 開発主体者 株式会社 安井建設
 開発事業名 太陽光発電施設建設
 調査期間 平成30年6月6日
 開発面積 7,252.11㎡
 調査担当 上原 学
 掘削深度 30～50cm
 堆積状況 盛土整地層
 遺構/遺物 なし/なし



位置図



調査区遠景



掘削状況

6 深堀遺跡群29

所在地 佐久市瀬戸字西原1201-2
 開発主体者 関東農政局
 開発事業名 庁舎解体・撤去
 調査期間 平成30年10月5日
 開発面積 1,214.36㎡
 調査担当 森泉 かよ子
 掘削深度 200～300cm
 堆積状況 掘削底面は黄褐色ローム層
 遺構/遺物 なし/なし



位置図



堆積状況

7 後家山遺跡 3 (久瀬添遺跡10他)

所在地 佐久市瀬戸字宮田2396
 開発主体者 佐久平土地改良区
 開発事業名 用水路・農道改修(前年度からの継続事業)
 調査期間 平成31年1月17日
 開発面積 2,514.00㎡
 調査担当 森泉 かよ子
 掘削深度 90cm
 堆積状況 水路建設時の埋土砕石整地層
 遺構/遺物 なし/なし



位置図



堆積状況

8 儘田遺跡 3 他(東五里田遺跡15)

所在地 佐久市野沢字西五里田402-2外
 開発主体者 佐久平土地改良区
 開発事業名 用水路・農道改修(前年度からの継続事業)
 調査期間 平成30年12月7・25日、
 31年1月17日、2月8日
 開発面積 11,784.00㎡
 調査担当 森泉 かよ子
 掘削深度 60～150cm
 堆積状況 水路建設時の埋土整地層
 遺構/遺物 なし/なし



位置図



堆積状況

9 大井城跡13

所在地 佐久市岩村田字上信濃石3392-3・5
 開発主体者 個人
 開発事業名 個人住宅建築
 調査期間 平成30年4月10日
 開発面積 394.42㎡
 調査担当 森泉 かよ子
 掘削深度 50cm
 堆積状況 埋土整地層(掘削底面に褐色砂礫基盤層)

遺構/遺物 なし/なし



位置図



堆積状況

10 岩村田遺跡群290

所在地 佐久市岩村田字池畑320-1・4
 開発主体者 個人
 開発事業名 集合住宅建築
 調査期間 平成30年8月2日
 開発面積 2,333.00㎡
 調査担当 森泉 かよ子
 掘削深度 100cm
 堆積状況 (北)埋土整地層
 (南)表土30、黒褐色土層70cm

遺構/遺物 なし/なし



位置図



堆積状況

11 大間遺跡6

所在地 佐久市内山6452外
 開発主体者 個人
 開発事業名 太陽光発電施設建設
 調査期間 平成31年3月5日
 開発面積 3,098.00㎡
 調査担当 森泉 かよ子
 掘削深度 鋼管杭の打設(遺跡に影響のある掘削は行われなかった)
 (堆積状況)
 遺構/遺物 なし/なし



位置図



掘削状況

12 西近津遺跡群61

所在地 佐久市長土呂字砂田1698-2
 開発主体者 個人
 開発事業名 太陽光発電施設建設
 調査期間 平成30年9月12日
 開発面積 973.00㎡
 調査担当 上原 学
 掘削深度 太陽光パネル及びフェンスは、おじ込み式杭を土台として設置され、遺跡への影響は認められなかった
 (堆積状況)

遺構/遺物 なし/なし



位置図



調査区遠景



施工状況

13 岩村田遺跡群291

所在地 佐久市岩村田字池畑329-2、332-1
の各一部

開発主体者 個人
開発事業名 個人住宅建築
調査期間 平成30年4月20・23日
開発面積 251.47㎡
調査担当 久保 浩一郎・森泉 かよ子
掘削深度 60cm(他に柱状改良)
堆積状況 盛土整地層
遺構/遺物 なし/なし



位置図



堆積状況

14 松の木遺跡20

所在地 佐久市岩村田字下塚本1350-19

開発主体者 個人
開発事業名 集合住宅建築
調査期間 平成30年4月9日・10日・16日・23日
開発面積 450.45㎡
調査担当 上原 学・森泉 かよ子
掘削深度 30~160cm(他に柱状改良)
堆積状況 碎石15、ローム埋土層65、黒褐色土層80cm

遺構/遺物 なし/なし



位置図



堆積状況

15 周防畑遺跡群158

所在地 佐久市長土呂字渋右エ門1098-1、
1101の各一部

開発主体者 個人
開発事業名 個人住宅建築
調査期間 平成30年4月27日
開発面積 254.44㎡
調査担当 久保 浩一郎
掘削深度 10~40cm
堆積状況 盛土整地層
遺構/遺物 なし/なし



位置図



堆積状況

16 宮の上遺跡群41

所在地 佐久市根々井字原8-1外2筆、
横和字萩原1-1外1筆

開発主体者 檜山工業株式会社
開発事業名 工場建設
調査期間 平成30年4月4日
開発面積 30,571.44㎡
調査担当 久保 浩一郎
掘削深度 150cm
堆積状況 暗褐色埋土150cm、地山ローム層
遺構/遺物 なし/なし



位置図



堆積状況

施工状況

17 大塚遺跡群31

所在地 佐久市中込字東中原3110-4
開発主体者 個人
開発事業名 個人住宅建築
調査期間 平成30年5月30日、6月19日
開発面積 335.03㎡
調査担当 久保 浩一郎・森泉 かよ子
掘削深度 60~90cm
堆積状況 埋土整地層50~70cm、黄褐色砂層
遺構/遺物 なし/なし



位置図



堆積状況

18 小山崎遺跡群10

所在地 佐久市下小田切字反田34-16・17
開発主体者 株式会社 堀内組
開発事業名 建売住宅建築
調査期間 平成30年4月9日
開発面積 361.76㎡
調査担当 森泉 かよ子
掘削深度 60cm
堆積状況 埋土整地層45、灰褐色水田粘土層15cm、黒褐色土層
遺構/遺物 なし/なし



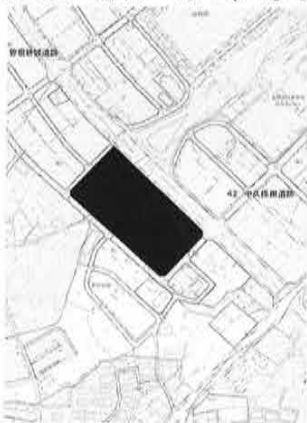
位置図



堆積状況

19 中久保田遺跡9・ 枇杷坂遺跡群144

所在地 佐久市岩村田北一丁目22-1外4筆
開発主体者 大和リース株式会社
開発事業名 商業施設建設
調査期間 平成30年6月26日、7月4日
開発面積 14,000.00㎡
調査担当 上原 学・森泉 かよ子
掘削深度 200cm
堆積状況 舗装・碎石・埋土200cm、黄褐色ローム層、低地に黒褐色土
遺構/遺物 なし/なし



位置図



調査区遠景




掘削状況

20 寺畑遺跡群39

所在地 佐久市猿久保587
開発主体者 個人
開発事業名 個人住宅建築
調査期間 平成30年5月2日
開発面積 1,797.00㎡
調査担当 久保 浩一郎
掘削深度 60cm
堆積状況 盛土整地層
遺構/遺物 なし/なし



位置図



堆積状況

21 西妻神遺跡16

所在地 佐久市中込字西妻神3264-6
開発主体者 個人
開発事業名 個人住宅建築
調査期間 平成30年4月10日
開発面積 246.31㎡
調査担当 森泉 かよ子
掘削深度 60cm
堆積状況 埋土整地層
遺構/遺物 なし/なし



位置図



堆積状況

22 平賀中屋敷遺跡群28

所在地 佐久市平賀字上屋敷5204-5
開発主体者 個人
開発事業名 個人住宅建築
調査期間 平成30年5月15日
開発面積 299.00㎡
調査担当 森泉 かよ子
掘削深度 70cm
堆積状況 埋土30、褐色土層20、砂礫層10~20cm (北東隅に攪乱)
遺構/遺物 なし/なし



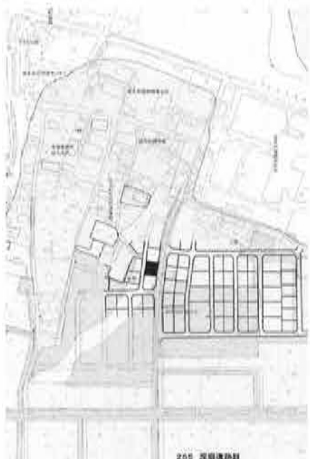
位置図



堆積状況

23 深堀遺跡群30

所在地 佐久市瀬戸字西原3454-13
開発主体者 個人
開発事業名 個人住宅建築
調査期間 平成30年4月9日
開発面積 296.46㎡
調査担当 森泉 かよ子
掘削深度 50cm
堆積状況 埋土整地層
遺構/遺物 なし/なし



位置図



堆積状況

24 常田居屋敷遺跡群48

所在地 佐久市塚原字屋敷362-13
開発主体者 株式会社 田
開発事業名 建売住宅建築
調査期間 平成30年4月16日・20日
開発面積 289.82㎡
調査担当 上原 学・森泉 かよ子
掘削深度 80cm (他に柱状改良)
堆積状況 埋土整地層
遺構/遺物 なし/なし



位置図



堆積状況

25 中条峯遺跡2

所在地 佐久市瀬戸字菖蒲沢553-29
 開発主体者 KDDI株式会社
 開発事業名 無線基地局建設
 調査期間 平成30年4月2日
 開発面積 10.66㎡
 調査担当 森泉 かよ子
 掘削深度 45～300cm
 堆積状況 表土15、埋土55、強粘性にぶい黄褐色土層40cm、細礫状褐色土層
 遺構/遺物 なし/なし



位置図



堆積状況

26 岩村田遺跡群292

所在地 佐久市岩村田字北羽毛平3248-6
 開発主体者 個人
 開発事業名 個人住宅建築
 調査期間 平成30年4月3・4日
 開発面積 280.00㎡
 調査担当 森泉 かよ子
 掘削深度 50cm
 堆積状況 黒褐色土層30、褐色砂礫層20cm
 遺構/遺物 住居址2、ピット3/弥生土器壺底部
 (現状保存)



位置図



掘削状況

27 野沢城跡45

所在地 佐久市原字中島56-10
 開発主体者 個人
 開発事業名 個人住宅建築
 調査期間 平成30年5月9日
 開発面積 275.00㎡
 調査担当 森泉 かよ子
 掘削深度 50cm
 堆積状況 埋土20、灰黄褐色水田層20、水田還元層10cm
 遺構/遺物 なし/なし



位置図



堆積状況

28 神平遺跡2

所在地 佐久市御馬寄字林シ124の一部
 開発主体者 個人
 開発事業名 個人住宅建築
 調査期間 平成30年4月5日
 開発面積 209.22㎡
 調査担当 久保 浩一郎
 掘削深度 0cm
 堆積状況 遺跡内である東隅は盛土され、遺跡に影響する掘削は行われなかった
 遺構/遺物 なし/なし



位置図



掘削状況

29 白山遺跡群13

所在地 佐久市三河田字下原515-8・10
 開発主体者 個人
 開発事業名 個人住宅建築
 調査期間 平成30年5月17日
 開発面積 432.93㎡
 調査担当 久保 浩一郎
 掘削深度 40~70cm
 堆積状況 埋土整地層
 遺構/遺物 なし/なし



位置図



堆積状況

30 中金井遺跡群60

所在地 佐久市小田井字皎月825-3
 開発主体者 個人
 開発事業名 店舗建設
 調査期間 平成30年4月2日
 開発面積 431.81㎡
 調査担当 久保 浩一郎
 掘削深度 50cm
 堆積状況 埋土20~30cm、地山ローム層
 遺構/遺物 なし/なし



位置図




堆積状況

31 長土呂遺跡群116

所在地 佐久市長土呂字下大林563-10
 開発主体者 個人
 開発事業名 個人住宅建築
 調査期間 平成30年4月16日
 開発面積 267.14㎡
 調査担当 上原 学
 掘削深度 70cm
 堆積状況 埋土整地層60、黄褐色ローム層10cm
 遺構/遺物 なし/なし



位置図




堆積状況

32 中原遺跡群35

所在地 佐久市横和字上土堂50-5
 開発主体者 個人
 開発事業名 個人住宅建築
 調査期間 平成30年5月25日
 開発面積 400.63㎡
 調査担当 森泉 かよ子
 掘削深度 100cm
 堆積状況 埋土整地層50、暗褐色土層25、黄褐色砂層25cm
 遺構/遺物 なし/なし



位置図



堆積状況

33 周防畑遺跡群159

所在地 佐久市長土呂字波右エ門1098-1、
 1101の各一部
 開発主体者 個人
 開発事業名 個人住宅建築
 調査期間 平成30年5月8日
 開発面積 272.33㎡
 調査担当 森泉 かよ子
 掘削深度 40～50cm
 堆積状況 埋土整地層30、灰黄褐色シルト質土層10～20cm
 遺構/遺物 なし/なし



位置図



堆積状況

34 西妻神遺跡17

所在地 佐久市中込字西妻神3264-2
 開発主体者 個人
 開発事業名 個人住宅建築
 調査期間 平成30年7月10日
 開発面積 256.79㎡
 調査担当 森泉 かよ子
 掘削深度 70cm
 堆積状況 埋土整地層10～15、黒褐色土層30、
 暗褐色土層30cm
 遺構/遺物 なし/なし



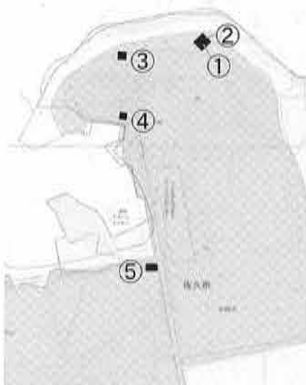
位置図



堆積状況

35 下前田原遺跡群4

所在地 ①佐久市小田井字長野原527-2、496-5
 ②③同496-5 ④同504-3 ⑤同489-6
 開発主体者 中部電力株式会社
 開発事業名 鉄塔建設・撤去
 調査期間 平成30年6月20日、7月9日、11月26日
 開発面積 718.25㎡ (①121.00㎡ ②168.00㎡
 ③182.25㎡ ④99.00㎡ ⑤148.00㎡)
 調査担当 久保 浩一郎
 掘削深度 50～300cm
 堆積状況 埋土整地層40～50cm、地山ローム層
 遺構/遺物 なし/なし



位置図



掘削状況




掘削状況

36 常田居屋敷遺跡群49

所在地 佐久市塚原字屋敷362-16
 開発主体者 個人
 開発事業名 建売住宅建築
 調査期間 平成30年5月16日
 開発面積 261.57㎡
 調査担当 森泉 かよ子
 掘削深度 80cm
 堆積状況 埋土整地層
 遺構/遺物 なし/なし



位置図



堆積状況

37 西一里塚遺跡群22

所在地 佐久市岩村田字一里塚1623-13
 開発主体者 株式会社 住まい工房
 開発事業名 建売住宅建築
 調査期間 平成30年5月9日
 開発面積 239.16㎡
 調査担当 久保 浩一郎
 掘削深度 70cm
 堆積状況 盛土整地層
 遺構/遺物 なし/なし



位置図



堆積状況

38 岩井堂遺跡10

所在地 佐久市岩村田字坂下2557-31
 開発主体者 個人
 開発事業名 個人住宅建築
 調査期間 平成30年5月15日
 開発面積 259.00㎡
 調査担当 久保 浩一郎
 掘削深度 50cm
 堆積状況 盛土整地層
 遺構/遺物 なし/なし



位置図



堆積状況

39 棧敷遺跡21

所在地 佐久市安原字棧敷1501-5
 開発主体者 個人
 開発事業名 建売住宅建築
 調査期間 平成30年5月8日
 開発面積 223.74㎡
 調査担当 上原 学
 掘削深度 50cm
 堆積状況 整地層10、旧黒褐色表土40cm
 遺構/遺物 なし/なし



位置図



堆積状況

40 長土呂遺跡群117

所在地 佐久市長土呂字上日影588-3、
 字中日影589-8
 開発主体者 個人
 開発事業名 個人住宅建築
 調査期間 平成30年4月23日
 開発面積 287.82㎡
 調査担当 森泉 かよ子
 掘削深度 60cm
 堆積状況 埋土整地層
 遺構/遺物 なし/なし



位置図



堆積状況


41 長土呂遺跡群118

所在地 佐久市長土呂字上日影588-6、
字中日影589-9

開発主体者 個人
開発事業名 個人住宅建築
調査期間 平成30年5月15日
開発面積 282.81㎡
調査担当 久保 浩一郎
掘削深度 60cm
堆積状況 埋土整地層
遺構/遺物 なし/なし



位置図

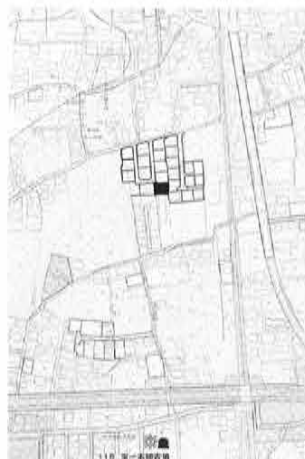


堆積状況

42 岩村田遺跡群293

所在地 佐久市岩村田字宮ノ前1978-8

開発主体者 個人
開発事業名 個人住宅建築
調査期間 平成30年4月24日、5月7日
開発面積 296.58㎡
調査担当 久保 浩一郎
掘削深度 40cm
堆積状況 埋土整地層
遺構/遺物 なし/なし



位置図

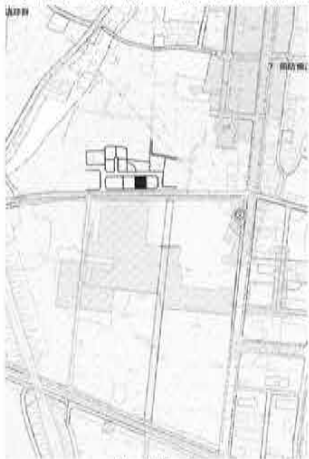


掘削状況

43 周防畑遺跡群160

所在地 佐久市長土呂字道常1273-8、
字一ツ長田2307-12、1723-34・13・17

開発主体者 J A 佐久浅間 株式会社アメック
開発事業名 建売住宅建築
調査期間 平成30年4月23・27日
開発面積 275.24㎡
調査担当 上原 学・森泉 かよ子
掘削深度 70cm(他に柱状改良)
堆積状況 埋土整地層
遺構/遺物 なし/なし



位置図



施工状況



掘削状況

44 周防畑遺跡群161

所在地 佐久市長土呂字一ツ長田1723-1の一部

開発主体者 J A 佐久浅間 株式会社アメック
開発事業名 建売住宅建築
調査期間 平成30年5月1・7日
開発面積 206.80㎡
調査担当 久保 浩一郎
掘削深度 70cm
堆積状況 埋土整地層50、黒褐色堆積土20cm
遺構/遺物 なし/なし



位置図




堆積状況

45 常田居屋敷遺跡群50

所在地 佐久市塚原字屋敷362-18
 開発主体者 株式会社 田
 開発事業名 建売住宅建築
 調査期間 平成30年4月27日
 開発面積 242.85㎡
 調査担当 久保 浩一郎
 掘削深度 60cm
 堆積状況 埋土整地層40、旧水田耕作土20cm
 遺構/遺物 なし/なし



位置図




堆積状況

46 常田居屋敷遺跡群51

所在地 佐久市塚原字屋敷362-14
 開発主体者 株式会社 田
 開発事業名 建売住宅建築
 調査期間 平成30年4月16・18日
 開発面積 211.35㎡
 調査担当 上原 学
 掘削深度 70cm(他に柱状改良)
 堆積状況 埋土整地層
 遺構/遺物 なし/なし



位置図



堆積状況

47 棧敷遺跡22

所在地 佐久市安原字棧敷1501-2
 開発主体者 個人
 開発事業名 建売住宅建築
 調査期間 平成30年5月24日
 開発面積 227.93㎡
 調査担当 森泉 かよ子
 掘削深度 50cm
 堆積状況 黒褐色耕作土30、褐色土又は黄褐色
 ローム層20cm
 遺構/遺物 なし/なし



位置図



堆積状況

48 蛇塚遺跡群57

所在地 佐久市安原字四ツ行塚1424-185
 (蛇塚遺跡群隣接地)
 開発主体者 個人
 開発事業名 個人住宅建築
 調査期間 平成30年5月21日
 開発面積 272.57㎡
 調査担当 久保 浩一郎
 掘削深度 50cm
 堆積状況 表土10cm、地山ローム層
 遺構/遺物 なし/なし



位置図



堆積状況

49 岩村田遺跡群294

所在地 佐久市岩村田字池畑329-11
 開発主体者 個人
 開発事業名 個人住宅建築
 調査期間 平成30年4月27日
 開発面積 247.24㎡
 調査担当 上原 学
 掘削深度 60cm
 堆積状況 埋土整地層
 遺構/遺物 なし/なし



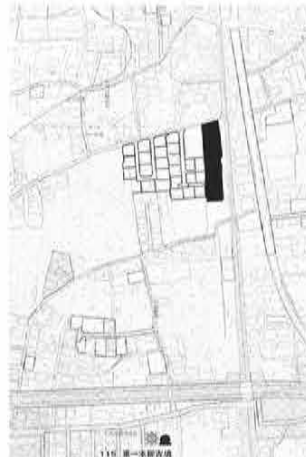
位置図



堆積状況

50 岩村田遺跡群295

所在地 佐久市岩村田宮ノ前1973、1974
 開発主体者 個人
 開発事業名 集合住宅建築
 調査期間 平成30年4月12日・7月18日
 開発面積 2,219.00㎡
 調査担当 富沢 一明・上原 学
 掘削深度 50~70cm(他に径60cmの柱状改良)
 堆積状況 水田耕作土
 遺構/遺物 なし/なし



位置図



堆積状況



掘削状況

51 周防畑遺跡群162

所在地 佐久市長土呂字渋右エ門1098-1の一部
 開発主体者 個人
 開発事業名 個人住宅建築
 調査期間 平成30年5月11日
 開発面積 421.97㎡
 調査担当 森泉 かよ子
 掘削深度 20~60cm
 堆積状況 埋土整地層40cm、灰黄褐色水田層
 遺構/遺物 なし/なし



位置図



堆積状況

52 岩村田遺跡群296

所在地 佐久市岩村田字行人塚359-1
 開発主体者 個人
 開発事業名 個人住宅建築
 調査期間 平成30年5月30日
 開発面積 419.14㎡
 調査担当 久保 浩一郎
 掘削深度 40~50cm
 堆積状況 耕作土30cm、黒褐色堆積土層
 遺構/遺物 なし/なし



位置図



掘削状況

53 常田居屋敷遺跡群52

所在地 佐久市塚原字屋敷362-19
 開発主体者 個人
 開発事業名 個人住宅建築
 調査期間 平成30年6月7日
 開発面積 234.85㎡
 調査担当 久保 浩一郎
 掘削深度 50~70cm
 堆積状況 埋土整地層
 遺構/遺物 なし/なし



位置図



堆積状況

54 芝宮遺跡群50

所在地 佐久市長土呂字下高山
 713-4、713-2の一部
 開発主体者 個人
 開発事業名 個人住宅建築
 調査期間 平成30年5月23日
 開発面積 492.34㎡
 調査担当 森泉 かよ子
 掘削深度 50cm
 堆積状況 耕作土20cm、黄褐色ローム堆積層
 遺構/遺物 なし/なし



位置図



堆積状況

55 松の木遺跡21

所在地 佐久市岩村田字松ノ木1490-9地先外
 開発主体者 佐久市(下水道課)
 開発事業名 下水道管敷設
 調査期間 平成30年7月11日
 開発面積 42.00㎡
 調査担当 上原 学
 掘削深度 130cm
 堆積状況 舗装・碎石35、暗褐色土層60cm、
 黄褐色砂質ローム層
 遺構/遺物 なし/なし



位置図



堆積状況

56 権現山遺跡群10

所在地 佐久市八幡字今池
 245-7・10、92-4・7
 開発主体者 株式会社 安部工務店
 開発事業名 建売住宅建築
 調査期間 平成30年5月16日
 開発面積 337.21㎡
 調査担当 久保 浩一郎
 掘削深度 30~40cm
 堆積状況 埋土整地層
 遺構/遺物 なし/なし



位置図



堆積状況

57 本郷中北側遺跡 3

所在地 佐久市志賀字本郷下南側
3352、3353の一部

開発主体者 個人
開発事業名 個人住宅建築
調査期間 平成30年5月22日
開発面積 404.19㎡
調査担当 久保 浩一郎
掘削深度 50cm
堆積状況 造成盛土20cm、褐色粘土質水田層
遺構/遺物 なし/なし



位置図



堆積状況

58 志賀神明の木遺跡 9

所在地 佐久市志賀字神明の木5951-1、5957-1、
開発主体者 佐久市（文化振興課） 5956
開発事業名 旧文化財事務所棟等解体
(プール・教員住宅)

調査期間 平成30年11月21・29日
開発面積 8,600.00㎡
調査担当 森泉 かよ子
掘削深度 50~100cm
堆積状況 黒褐色埋土整地層
遺構/遺物 なし/土師器片(現状保存)



位置図



堆積状況

59 蛇塚遺跡 4

所在地 佐久市白田字法印塚1026-3

開発主体者 個人
開発事業名 個人住宅建築
調査期間 平成30年6月13日
開発面積 448.44㎡
調査担当 久保 浩一郎
掘削深度 30cm
堆積状況 耕作土30cm、褐色堆積土層
遺構/遺物 なし/なし



位置図



堆積状況


60 白拍子遺跡群 20

所在地 佐久市取出町字橋詰661-3、662-3、
開発主体者 個人 658-6

開発事業名 個人住宅建築
調査期間 平成30年5月16日
開発面積 379.29㎡
調査担当 森泉 かよ子
掘削深度 50cm
堆積状況 耕作土20、黒褐色土層30cm、灰黄褐色土層
遺構/遺物 なし/なし



位置図




堆積状況

61 大井城跡14

所在地 佐久市岩村田字荒谷3416-1、4の一部
開発主体者 個人
開発事業名 集合住宅建築
調査期間 平成30年6月13・22・27日
開発面積 998.42㎡
調査担当 久保 浩一郎
掘削深度 40～100cm
堆積状況 灰褐色耕作土30、黒褐色粘質堆積土
10～20cm、灰色粘質地山層
遺構/遺物 なし/なし



位置図



堆積状況

62 長土呂遺跡群119

所在地 佐久市長土呂字上聖端
140-1・6、160-1・2
開発主体者 有限会社 市川測量設計
開発事業名 資材置場造成
調査期間 平成30年7月24日
開発面積 6,307.00㎡
調査担当 上原 学
掘削深度 表層を均す程度の整地
堆積状況 埋土整地層
遺構/遺物 なし/なし



位置図



調査区遠景

63 西妻神遺跡18

所在地 佐久市中込字西妻神3241-4
開発主体者 個人
開発事業名 個人住宅建築
調査期間 平成30年6月5日
開発面積 308.46㎡
調査担当 久保 浩一郎
掘削深度 20～50cm
堆積状況 埋土整地層
遺構/遺物 なし/なし



位置図



掘削状況

64 東大久保遺跡群28

所在地 佐久市下平尾字宮ノ西424-11
開発主体者 昭和不動産株式会社
開発事業名 建売住宅建築
調査期間 平成30年6月6日
開発面積 233.18㎡
調査担当 久保 浩一郎
掘削深度 70cm
堆積状況 表土10cm、地山ローム層
遺構/遺物 なし/なし



位置図



堆積状況

65 鳶岩 A 遺跡 2

所在地 佐久市協和字鳶岩3231-1
開発主体者 株式会社 NTTドコモ
開発事業名 無線基地局建設
調査期間 平成30年6月21日
開発面積 1,379.00㎡のうち0.47㎡
調査担当 森泉 かよ子
掘削深度 300cm
堆積状況 表土20、暗褐色土層30、黒褐色土層150cm、砂礫層

遺構/遺物 なし/なし



位置図



掘削状況



堆積状況

66 周防畑遺跡群163

所在地 佐久市長土呂字一ツ長田1724-9、2307-9、1723-31・8

開発主体者 個人
開発事業名 個人住宅建築
調査期間 平成30年6月4日
開発面積 214.98㎡
調査担当 上原 学
掘削深度 40cm
堆積状況 埋土整地層
遺構/遺物 なし/なし



位置図




堆積状況

67 寺畑遺跡群40

所在地 佐久市猿久保字前原743-13
開発主体者 個人
開発事業名 個人住宅建築
調査期間 平成30年6月5日
開発面積 187.00㎡
調査担当 久保 浩一郎
掘削深度 60cm
堆積状況 造成土20、旧耕作土20、黒褐色堆積土層20cm
遺構/遺物 なし/なし



位置図



堆積状況

68 鳴澤遺跡群14

所在地 佐久市根々井字駒場1074-13
開発主体者 個人
開発事業名 個人住宅建築
調査期間 平成30年6月13日
開発面積 245.63㎡
調査担当 上原 学
掘削深度 80cm
堆積状況 造成土60cm、旧水田耕作土
遺構/遺物 なし/なし



位置図



堆積状況

69 岩村田遺跡群297

所在地 佐久市岩村田字下宿718-3・4・6・8
 開発主体者 個人
 開発事業名 個人住宅解体
 調査期間 平成30年5月21日
 開発面積 533.32㎡
 調査担当 久保 浩一郎
 掘削深度 40cm
 堆積状況 コンクリート基礎及び碎石40cm、に
 ぶい燈色堆積土層

遺構/遺物 なし/なし



位置図



掘削状況

70 大井城跡15

所在地 佐久市岩村田3467-1
 開発主体者 佐久市(公園緑地課)
 開発事業名 法面モルタル吹付工に伴う掘削
 調査期間 平成30年7月30日
 開発面積 87.00㎡
 調査担当 上原 学
 掘削深度 掘削及び機材の設置は史跡に影響の
 (堆積状況) 無い状況であった
 遺構/遺物 なし/なし



位置図



掘削状況



施工状況

71 白拍子遺跡群21

所在地 佐久市取出町字柏作564-5
 開発主体者 個人
 開発事業名 個人住宅建築
 調査期間 平成30年5月29日
 開発面積 205.64㎡
 調査担当 森泉 かよ子
 掘削深度 50cm
 堆積状況 埋土整地層25、灰黄褐色土層25cm
 遺構/遺物 なし/なし



位置図



堆積状況

72 周防畑遺跡群164

所在地 佐久市長土呂字渡右エ門1098-6
 開発主体者 個人
 開発事業名 個人住宅建築
 調査期間 平成30年7月17日
 開発面積 266.28㎡
 調査担当 上原 学
 掘削深度 60cm
 堆積状況 埋土整地層20、旧表土40cm
 遺構/遺物 なし/なし



位置図



堆積状況

73 寺畑遺跡群41

所在地 佐久市猿久保字下原604-3
 開発主体者 個人
 開発事業名 個人住宅建築
 調査期間 平成30年7月20日
 開発面積 350.54㎡
 調査担当 上原 学
 掘削深度 70cm
 堆積状況 埋土整地層30~40cm、砂質黄褐色ローム層

遺構/遺物 なし/なし



位置図



堆積状況

75 猿久保屋敷添遺跡10

所在地 佐久市猿久保字屋敷添458-9、459-1、460-1、957-28
 開発主体者 個人
 開発事業名 個人住宅建築
 調査期間 平成30年6月4日
 開発面積 348.61㎡
 調査担当 久保 浩一郎
 掘削深度 50cm
 堆積状況 盛土整地層
 遺構/遺物 なし/なし



位置図



堆積状況

74 芝宮遺跡群51 岩村田遺跡群298

所在地 ①(芝宮遺跡群51)
 佐久市長土呂字高山829
 ②(岩村田遺跡群298)
 佐久市岩村田字東大門2062-3・7、2064

開発主体者 株式会社 平和不動産
 開発事業名 宅地造成計画に伴う透水試験
 調査期間 ①平成30年6月12日
 ②平成30年6月5日
 開発面積 5,251.00㎡
 (①3,344.00㎡ ②1,907.00㎡)

調査担当 上原 学
 掘削深度 各70~200cm
 堆積状況 ①耕作土40~50cm、黄褐色と白色のロームが交互堆積
 ②耕作土50、黄褐色ローム層100cm、白色ローム層

遺構/遺物 なし/なし



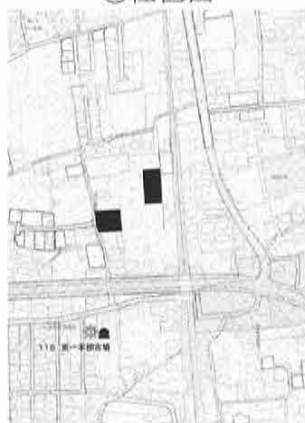
①位置図



①掘削状況



①堆積状況



②位置図



②掘削状況



②堆積状況

76 野沢城跡46

所在地 佐久市野沢字下柳沢220-28
開発主体者 個人
開発事業名 個人住宅建築
調査期間 平成30年7月9日
開発面積 231.00㎡
調査担当 久保 浩一郎
掘削深度 50cm
堆積状況 耕作土20~30、暗褐色旧水田土層
30cm

遺構/遺物 なし/なし



位置図



堆積状況

77 岩村田遺跡群299

所在地 佐久市岩村田字池畑329-15
開発主体者 株式会社 パパまるハウス
開発事業名 建売住宅建築
調査期間 平成30年6月13日
開発面積 280.61㎡
調査担当 久保 浩一郎
掘削深度 50cm
堆積状況 埋土整地層
遺構/遺物 なし/なし



位置図



堆積状況

78 日影遺跡4

所在地 佐久市下小田切字日影337-5・6
開発主体者 個人
開発事業名 個人住宅建築
調査期間 平成30年6月19日
開発面積 276.24㎡
調査担当 上原 学
掘削深度 70cm
堆積状況 埋土整地層(基礎部南西隅で黄褐色
地山土を10cm掘込む)

遺構/遺物 なし/なし



位置図




堆積状況

79 岩村田遺跡群300

所在地 佐久市岩村田字池畑329-16
開発主体者 株式会社 パパまるハウス
開発事業名 建売住宅建築
調査期間 平成30年6月15日
開発面積 273.49㎡
調査担当 久保 浩一郎
掘削深度 50cm
堆積状況 埋土整地層
遺構/遺物 なし/なし



位置図



堆積状況

80 岩村田遺跡群301

所在地 佐久市岩村田字池畑329-8
開発主体者 株式会社 パパまるハウス
開発事業名 建売住宅建築
調査期間 平成30年6月18日
開発面積 245.36㎡
調査担当 久保 浩一郎
掘削深度 60cm
堆積状況 造成による盛土10、耕作土20、黒褐色堆積土層30cm

遺構/遺物 なし/なし



位置図



堆積状況

81 新町遺跡24

所在地 佐久市平賀字井戸尻1862-1
開発主体者 個人
開発事業名 個人住宅建築
調査期間 平成30年6月14日
開発面積 196.37㎡
調査担当 久保 浩一郎
掘削深度 40~50cm
堆積状況 過去の造成盛土50cm、褐色ないし灰色で砂質の旧水田耕作土層

遺構/遺物 なし/なし



位置図



掘削状況

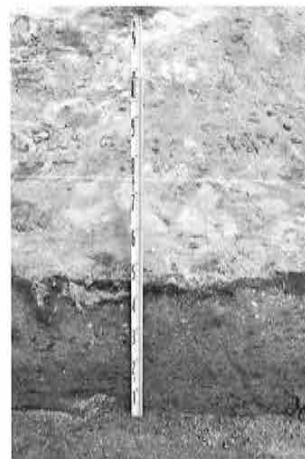
82 深堀遺跡群31

所在地 佐久市瀬戸字西原3411-39
開発主体者 個人
開発事業名 個人住宅建築
調査期間 平成30年6月5日
開発面積 271.27㎡
調査担当 上原 学
掘削深度 40~50cm
堆積状況 遺構確認面であるローム層上面が掘削底面

遺構/遺物 なし/なし



位置図



堆積状況

83 長土呂遺跡群120

所在地 佐久市長土呂字上日影588-7、
字中日影589-10
開発主体者 個人
開発事業名 個人住宅建築
調査期間 平成30年7月30日
開発面積 290.49㎡
調査担当 上原 学
掘削深度 70cm
堆積状況 埋土整地層

遺構/遺物 なし/なし



位置図



堆積状況

84 前山城跡 3


所在地 佐久市小宮山字伴野城根588-4
前山字城山737-1外
開発主体者 長野県(佐久地域振興局)
開発事業名 落石防護網設置工(前年度からの継続事業)
調査期間 平成30年9月19日、10月10日
開発面積 408.00㎡
調査担当 富沢 一明・上原 学
掘削深度 作業道手すり用単管打設、防護網用
(堆積状況) 杭の打設作業 遺跡への影響はなし
遺構/遺物 なし/なし



位置図



施工状況



調査状況

85 猫久保遺跡群 4

所在地 佐久市安原字西御堂978-11外
開発主体者 個人
開発事業名 個人住宅建築
調査期間 平成30年6月12日
開発面積 233.61㎡
調査担当 森泉 かよ子
掘削深度 50cm
堆積状況 埋土整地層(ローム土)20~30、黄褐色土層20~30cm
遺構/遺物 なし/なし



位置図



堆積状況

86 周防畑遺跡群165

所在地 佐久市長土呂字渋右エ門1098-10
開発主体者 個人
開発事業名 個人住宅建築
調査期間 平成30年6月18日
開発面積 260.45㎡
調査担当 森泉 かよ子
掘削深度 20~60cm
堆積状況 埋土整地層25、黒褐色土層25、褐色土層10cm
遺構/遺物 なし/なし



位置図



堆積状況

87 白拍子遺跡群22

所在地 佐久市取出町字屋敷374-5
開発主体者 個人
開発事業名 個人住宅建築
調査期間 平成30年6月25日
開発面積 233.27㎡
調査担当 森泉 かよ子
掘削深度 20~80cm
堆積状況 埋土整地層30、暗褐色シルト層50cm
遺構/遺物 なし/なし



位置図



堆積状況

88 観正田遺跡4

所在地 佐久市入沢字大道添401
開発主体者 個人
開発事業名 個人住宅建築
調査期間 平成30年8月6日
開発面積 924.08㎡
調査担当 森泉 かよ子
掘削深度 30cm
堆積状況 円礫含む暗褐色土層30cm
遺構/遺物 なし/なし



位置図



堆積状況

89 権現山遺跡11

所在地 佐久市八幡字今池245-8、92-6
245-5・9の一部
開発主体者 個人
開発事業名 個人住宅建築
調査期間 平成30年7月4日
開発面積 237.52㎡
調査担当 森泉 かよ子
掘削深度 20~50cm
堆積状況 埋土整地層
遺構/遺物 なし/なし



位置図



堆積状況

90 棧敷遺跡23

所在地 佐久市安原字棧敷1503-3
開発主体者 株式会社 一条工務店
開発事業名 建売住宅建築
調査期間 平成30年8月3日
開発面積 215.35㎡
調査担当 上原 学
掘削深度 70cm
堆積状況 暗褐色表土60~70cm、黄褐色ローム層
遺構/遺物 なし/なし



位置図



堆積状況

91 常田居屋敷遺跡群53

所在地 佐久市塚原字屋敷362-20
開発主体者 株式会社 田
開発事業名 建売住宅建築
調査期間 平成30年7月17日
開発面積 259.49㎡
調査担当 上原 学
掘削深度 50cm
堆積状況 埋土整地層
(褐色土層40cm、黒褐色土層)
遺構/遺物 なし/なし



位置図



掘削状況

92 野沢城跡47

所在地 佐久市野沢字北田270-1・2
 開発主体者 中小屋区
 開発事業名 中小屋公民館建築
 調査期間 平成30年7月3・12日
 開発面積 419.79㎡
 調査担当 富沢 一明・上原 学・森泉 かよ子
 掘削深度 80cm(他に柱状改良)
 堆積状況 表土30~40、褐色粘土層40cm
 遺構/遺物 なし/なし



位置図



施工状況



掘削状況

93 東大久保遺跡群29

所在地 佐久市下平尾字宮ノ西424-9
 開発主体者 個人
 開発事業名 個人住宅建築
 調査期間 平成30年8月20日
 開発面積 246.60㎡
 調査担当 森泉 かよ子
 掘削深度 30~70cm
 堆積状況 埋土整地層20~30、黒褐色土層0~10(西側のみ)、黄褐色土層20~30cm
 遺構/遺物 なし/なし



位置図




堆積状況

94 下信濃石遺跡11

所在地 佐久市岩村田字仁王前5074
 開発主体者 個人
 開発事業名 個人住宅建築
 調査期間 平成30年6月29日
 開発面積 156.23㎡
 調査担当 森泉 かよ子
 掘削深度 60cm
 堆積状況 埋土整地層
 (南側掘削底面に黄褐色ローム層)
 遺構/遺物 なし/なし



位置図




堆積状況

95 周防畑遺跡群166

所在地 佐久市長土呂字一ツ長田1724-7外
 開発主体者 J A 佐久浅間 株式会社アメック
 開発事業名 建売住宅建築
 調査期間 平成30年7月12日
 開発面積 281.75㎡
 調査担当 上原 学
 掘削深度 70cm
 堆積状況 埋土整地層
 遺構/遺物 なし/なし



位置図



堆積状況

96 西村中遺跡3

所在地 佐久市根岸字西村中373-1
 開発主体者 個人
 開発事業名 個人住宅建築
 調査期間 平成30年8月2日
 開発面積 348.88㎡
 調査担当 森泉 かよ子
 掘削深度 0cm
 堆積状況 掘削は行わず盛土にて施工された
 (東側上段の石垣は除去された)

遺構/遺物 なし/なし



位置図



調査区全景



施工状況

97 周防畑遺跡群167

所在地 佐久市長土呂字一ツ長田1723-1外
 開発主体者 J A佐久浅間 株式会社アメック
 開発事業名 建売住宅建築
 調査期間 平成30年7月23日、8月21日
 開発面積 474.77㎡
 調査担当 上原 学・森泉 かよ子
 掘削深度 70cm(他に柱状改良)
 堆積状況 埋土整地層60~70、黄褐色ローム層
 (北東側)10cm

遺構/遺物 なし/なし



位置図



堆積状況


98 北上遺跡7

所在地 佐久市協和字沢田819-1
 開発主体者 個人
 開発事業名 個人住宅建築
 調査期間 平成30年7月9日
 開発面積 848.21㎡
 調査担当 森泉 かよ子
 掘削深度 60cm
 堆積状況 表土10、褐色土層10cm、灰黄褐色粘
 土層

遺構/遺物 なし/なし



位置図



堆積状況

99 西一里塚遺跡群23

所在地 佐久市岩村田字一里塚1623-11
 開発主体者 株式会社 住まい工房
 開発事業名 建売住宅建築
 調査期間 平成30年8月8・22日
 開発面積 238.98㎡
 調査担当 富沢 一明・森泉 かよ子
 掘削深度 60cm(他に深さ300cmの柱状改良)
 堆積状況 埋土整地層
 遺構/遺物 なし/なし



位置図



堆積状況

100 城平遺跡群13

所在地 佐久市平賀字城平2666-240
 開発主体者 個人
 開発事業名 個人住宅建築
 調査期間 平成30年7月31日
 開発面積 240.00㎡
 調査担当 森泉 かよ子
 掘削深度 110cm
 堆積状況 褐色埋土整地層
 遺構/遺物 なし/なし



位置図



堆積状況

101 三千東遺跡群11

所在地 佐久市三塚字三千東20-1
 開発主体者 個人
 開発事業名 個人住宅建築
 調査期間 平成30年8月22・30日
 開発面積 749.76㎡
 調査担当 上原 学・森泉 かよ子
 掘削深度 40cm(他に柱状改良)
 堆積状況 埋土整地層
 遺構/遺物 なし/なし



位置図



堆積状況

102 高師町遺跡群12・戸坂遺跡群13

所在地 佐久市新子田1513-2~841-1
 開発主体者 佐久市(道路建設課)
 開発事業名 土質調査
 調査期間 平成30年7月13日
 開発面積 6.72㎡
 調査担当 上原 学
 掘削深度 各100cm(計3ヶ所)
 堆積状況 舗装・碎石35cm、暗褐色土又は黄褐色ローム層
 遺構/遺物 なし/なし



位置図



堆積状況



調査状況

103 常田居屋敷遺跡群54

所在地 佐久市塚原字屋敷362-17
 開発主体者 株式会社 田
 開発事業名 建売住宅建築
 調査期間 平成30年7月10・24日
 開発面積 262.28㎡
 調査担当 森泉 かよ子
 掘削深度 40cm(他に柱状改良)
 堆積状況 埋土整地層
 遺構/遺物 なし/なし



位置図



堆積状況

104 中道遺跡群26

所在地 佐久市前山字中道70-16
 開発主体者 個人
 開発事業名 個人住宅建築
 調査期間 平成30年8月27日
 開発面積 326.91㎡
 調査担当 上原 学
 掘削深度 50cm
 堆積状況 暗褐色埋土整地層
 遺構/遺物 なし/なし



位置図



堆積状況

105 東千石平遺跡群7

所在地 佐久市瀬戸字東千石平1562-2
 開発主体者 個人
 開発事業名 個人住宅建築
 調査期間 平成30年11月27日
 開発面積 388.89㎡
 調査担当 久保 浩一郎
 掘削深度 70cm
 堆積状況 造成盛土30、黒褐色堆積土層40cm
 遺構/遺物 なし/なし



位置図



堆積状況

106 長土呂遺跡群121

所在地 佐久市長土呂字上餌袋509-2、510-1、511-1
 開発主体者 株式会社 田
 開発事業名 宅地造成
 調査期間 平成30年8月20・29日
 開発面積 1,175.00㎡
 調査担当 森泉 かよ子
 掘削深度 50~70cm
 堆積状況 耕作土25、褐色シルト質土層25、
 黒色土層20cm
 遺構/遺物 なし/土師器片(現状保存)



位置図



堆積状況

107 枇杷坂遺跡群145

所在地 佐久市長土呂字水引290-2、290-8、
 岩村田字上直路1074-7
 開発主体者 有限会社 田園不動産
 開発事業名 宅地造成
 調査期間 平成30年7月26日
 開発面積 546.00㎡
 調査担当 上原 学
 掘削深度 20~70cm
 堆積状況 埋土整地層(南側底面は遺構確認面直上)
 遺構/遺物 なし/土師器片数片(現状保存)



位置図



堆積状況

108 中金井遺跡群61

所在地 佐久市横根字北海老784-4、785-1
の各一部

開発主体者 株式会社 一条工務店
 開発事業名 建売住宅建築
 調査期間 平成30年9月3日
 開発面積 241.46㎡
 調査担当 富沢 一明
 掘削深度 50cm
 堆積状況 表土30~40cm、地山ローム層
 遺構/遺物 なし/なし



位置図



堆積状況

109 中金井遺跡群62

所在地 佐久市横根字北海老784-4、785-1
の各一部

開発主体者 株式会社 一条工務店
 開発事業名 建売住宅建築
 調査期間 平成30年7月25日、9月4日
 開発面積 351.05㎡
 調査担当 富沢 一明・上原 学
 掘削深度 30cm
 堆積状況 表土30cm以上
 遺構/遺物 なし/なし



位置図



堆積状況

110 落合居屋敷遺跡 5

所在地 佐久市鳴瀬字居屋敷3544-4
 開発主体者 個人
 開発事業名 個人住宅建築
 調査期間 平成30年8月17日
 開発面積 162.51㎡
 調査担当 森泉 かよ子
 掘削深度 30cm
 堆積状況 耕作土
 遺構/遺物 なし/なし



位置図



堆積状況

111 常田居屋敷遺跡群55 家地頭古墳群 4

所在地 佐久市常田字家地頭284-2
 開発主体者 個人
 開発事業名 個人住宅建築
 調査期間 平成30年8月3日
 開発面積 260.00㎡
 調査担当 森泉 かよ子
 掘削深度 50cm
 堆積状況 塚原泥流層
 遺構/遺物 なし/なし



位置図



堆積状況

112 周防畑遺跡群168

所在地 佐久市長土呂字波右エ門1098-13
 開発主体者 個人
 開発事業名 個人住宅建築
 調査期間 平成30年7月13日
 開発面積 264.84㎡
 調査担当 富沢 一明
 掘削深度 30cm
 堆積状況 盛土整地層
 遺構/遺物 なし/なし



位置図



堆積状況

113 大和田屋敷遺跡群2

所在地 佐久市鳴瀬字浦田2181-1・2、字屋
 舗1842-3、1842-1の一部
 開発主体者 個人
 開発事業名 個人住宅建築
 調査期間 平成30年12月3日
 開発面積 540.70㎡
 調査担当 上原 学
 掘削深度 50cm
 堆積状況 整地層30、地山黄褐色ローム層20cm
 遺構/遺物 なし/なし



位置図



堆積状況

114 蛇塚遺跡群58

所在地 佐久市猿久保字野馬窪158-2
 開発主体者 個人
 開発事業名 個人住宅建築
 調査期間 平成30年8月7日
 開発面積 393.84㎡
 調査担当 森泉 かよ子
 掘削深度 40cm
 堆積状況 盛土整地層
 遺構/遺物 なし/なし



位置図



堆積状況

115 大塚遺跡群32

所在地 佐久市中込字愛宕林2777-2・6、
 2778-1
 開発主体者 有限会社 田園不動産
 開発事業名 宅地造成
 調査期間 平成31年2月21日
 開発面積 774.09㎡
 調査担当 上原 学
 掘削深度 原状の地盤に厚さ100cmの盛土を行
 い、遺跡に影響のある掘削は行われ
 なかった
 遺構/遺物 なし/なし



位置図



調査区遠景

116 番屋前遺跡群32

所在地 佐久市猿久保字前原840-2
 開発主体者 個人
 開発事業名 個人住宅建築
 調査期間 平成30年7月23日
 開発面積 188.08㎡
 調査担当 上原 学
 掘削深度 50cm
 堆積状況 表土50cm、砂質黄褐色ローム層
 (遺構確認面)

遺構/遺物 なし/なし



位置図



堆積状況

117 岩村田遺跡群302

所在地 佐久市岩村田字丹過3140-9
 開発主体者 個人
 開発事業名 個人住宅建築
 調査期間 平成30年7月26日
 開発面積 163.14㎡
 調査担当 森泉 かよ子
 掘削深度 40cm
 堆積状況 埋土整地層
 遺構/遺物 なし/なし



位置図




堆積状況

118 宮の上遺跡群42

所在地 佐久市根々井字芝宮220-14
 開発主体者 個人
 開発事業名 個人住宅建築
 調査期間 平成30年9月12日
 開発面積 256.03㎡
 調査担当 森泉 かよ子
 掘削深度 70cm
 堆積状況 埋土整地層40、黒褐色土層30cm
 遺構/遺物 なし/なし



位置図



堆積状況

119 猫久保遺跡群5

所在地 佐久市安原字西御堂978-15・19
 開発主体者 中島木材株式会社
 開発事業名 建売住宅建築
 調査期間 平成30年9月18日
 開発面積 242.19㎡
 調査担当 森泉 かよ子
 掘削深度 50cm
 堆積状況 整地層20、黄褐色ローム層30cm
 遺構/遺物 なし/なし



位置図



堆積状況

120 東大久保遺跡群30

所在地 佐久市下平尾字宮ノ西424-7
開発主体者 個人
開発事業名 個人住宅建築
調査期間 平成30年8月22日
開発面積 244.11㎡
調査担当 森泉 かよ子
掘削深度 80cm
堆積状況 埋土整地層10~80、黄褐色ローム層
10~70cm(地山は西に低い)

遺構/遺物 なし/なし



位置図



堆積状況

121 根々井居屋敷遺跡8

所在地 佐久市根々井字西屋敷593
開発主体者 個人
開発事業名 個人住宅建築
調査期間 平成30年8月7日
開発面積 278.03㎡
調査担当 上原 学
掘削深度 60cm
堆積状況 暗褐色盛土30、暗褐色旧表土
遺構/遺物 なし/なし



位置図



堆積状況

122 猫久保遺跡群6

所在地 佐久市安原字西御堂978-3・14、1069-5
開発主体者 個人
開発事業名 個人住宅建築
調査期間 平成30年8月3日
開発面積 264.81㎡
調査担当 上原 学
掘削深度 60cm
堆積状況 整地層10~30、暗褐色土層10~30cm、
黄褐色砂質ローム層

遺構/遺物 なし/なし



位置図



堆積状況

123 前田遺跡群19

所在地 佐久市塚原字長塚1010-1、1011-1
開発主体者 個人
開発事業名 太陽光発電施設建設
調査期間 平成30年10月17日・12月28日
開発面積 1,118.00㎡
調査担当 富沢 一明・上原 学・森泉 かよ子
掘削深度 表土層20cmを平坦に鋤取り、ねじ込
み式支柱により施工(遺跡への影響
なし)

遺構/遺物 なし/なし



位置図



施工状況

124 蛇塚遺跡群59

所在地 佐久市新子田字へび塚1837-1
 開発主体者 個人
 開発事業名 個人住宅建築
 調査期間 平成30年8月10日
 開発面積 319.98㎡
 調査担当 富沢 一明
 掘削深度 60cm
 堆積状況 既存建物基礎攪乱
 遺構/遺物 なし/なし



位置図



堆積状況

125 周防畑遺跡群169

所在地 佐久市長土呂字道常1272-3、1273-7、
 字一ツ長田1723-14外
 開発主体者 千曲建設工業株式会社
 開発事業名 建売住宅建築
 調査期間 平成30年9月7日
 開発面積 268.68㎡
 調査担当 上原 学
 掘削深度 60cm
 堆積状況 埋土整地層
 遺構/遺物 なし/なし



位置図



堆積状況

126 東千石平遺跡群 8

所在地 佐久市瀬戸字東千石平1547-4
 開発主体者 個人
 開発事業名 個人住宅建築
 調査期間 平成30年8月29日
 開発面積 375.00㎡
 調査担当 富沢 一明
 掘削深度 50cm
 堆積状況 埋土整地層
 遺構/遺物 調査区東側で深度30cmの黒色土の落
 込み(記録作成後埋土保存)/なし



位置図



堆積状況

127 西一里塚遺跡群24


所在地 佐久市岩村田字一里塚1623-16
 開発主体者 株式会社 住まい工房
 開発事業名 建売住宅建築
 調査期間 平成31年2月26日、3月7日
 開発面積 221.44㎡
 調査担当 森泉 かよ子
 掘削深度 70cm(他に柱状改良)
 堆積状況 埋土整地層
 遺構/遺物 なし/なし



位置図



施工状況



掘削状況

128 大塚遺跡群33

所在地 佐久市中込字大塚3069-4
 開発主体者 個人
 開発事業名 個人住宅建築
 調査期間 平成30年9月13日
 開発面積 262.88㎡
 調査担当 森泉 かよ子
 掘削深度 40~50cm
 堆積状況 整地層50cm、掘削底面一部褐色土層
 遺構/遺物 なし/なし



位置図



堆積状況

129 周防畑遺跡群170

所在地 佐久市長土呂字入高山982-18・22
 開発主体者 個人
 開発事業名 個人住宅建築
 調査期間 平成30年9月5日
 開発面積 292.91㎡
 調査担当 上原 学
 掘削深度 60cm
 堆積状況 盛土整地層
 遺構/遺物 なし/なし



位置図



堆積状況

130 大塚遺跡群34

所在地 佐久市中込字大塚3014-4
 開発主体者 個人
 開発事業名 個人住宅建築
 調査期間 平成30年8月21日
 開発面積 245.14㎡
 調査担当 上原 学
 掘削深度 70cm
 堆積状況 暗褐色表土30~40、褐色土層20cm、
 黄褐色ローム層
 遺構/遺物 なし/なし



位置図



堆積状況

131 下信濃石遺跡12

所在地 佐久市岩村田字仁王前5075
 開発主体者 個人
 開発事業名 個人住宅建築
 調査期間 平成30年8月28日、10月3日
 開発面積 296.19㎡
 調査担当 富沢 一明・森泉 かよ子
 掘削深度 60cm(他に柱状改良)
 堆積状況 埋土整地層(整地層下位は泥炭層)
 遺構/遺物 なし/なし



位置図




堆積状況

132 岩村田遺跡群303

所在地 佐久市岩村田字池畑329-14
 開発主体者 個人
 開発事業名 個人住宅建築
 調査期間 平成30年8月22日
 開発面積 339.45㎡
 調査担当 森泉 かよ子
 掘削深度 60cm
 堆積状況 埋土整地層
 遺構/遺物 なし/なし



位置図



堆積状況

133 岩村田遺跡群304

所在地 佐久市岩村田字八日町3057-2
 開発主体者 個人
 開発事業名 個人住宅建築
 調査期間 平成30年9月27日
 開発面積 743.00㎡
 調査担当 富沢 一明
 掘削深度 40cm
 堆積状況 埋土整地層
 遺構/遺物 なし/なし



位置図



堆積状況

134 西裏遺跡群6

所在地 佐久市根岸字竹田峯198-2
 開発主体者 ミヤモリ株式会社
 開発事業名 建売住宅建築
 調査期間 平成30年9月3日
 開発面積 280.21㎡
 調査担当 上原 学
 掘削深度 60cm
 堆積状況 掘削底面盛土整地層又は黄褐色基盤層
 遺構/遺物 なし/なし



位置図



堆積状況

135 城平遺跡群14

所在地 佐久市平賀字城平2666-184
 開発主体者 個人
 開発事業名 個人住宅建築
 調査期間 平成30年11月5日
 開発面積 269.23㎡
 調査担当 久保 浩一郎
 掘削深度 170cm
 堆積状況 造成盛土整地層40~80cm、地山橙色粘質土層
 遺構/遺物 なし/なし



位置図




堆積状況

136 東内池遺跡13

所在地 佐久市新子田字東内池1700-77
 開発主体者 個人
 開発事業名 個人住宅建築
 調査期間 平成30年9月3日
 開発面積 268.89㎡
 調査担当 富沢 一明
 掘削深度 60cm
 堆積状況 (西)盛土整地層
 (東)盛土整地層40cm、地山ローム層
 遺構/遺物 なし/なし



位置図



堆積状況

137 舞台場遺跡1

所在地 佐久市根岸字反り田3575-1、
3575-2の一部
 開発主体者 株式会社 ユートピア
 開発事業名 個人住宅建築
 調査期間 平成30年9月11日
 開発面積 779.78㎡
 調査担当 上原 学
 掘削深度 60cm
 堆積状況 砕石整地層20~30cm、水田耕作土
 遺構/遺物 なし/なし



位置図



堆積状況

138 芝宮遺跡群52

所在地 佐久市長土呂字下高山719-3
 開発主体者 有限会社 平和住宅
 開発事業名 建売住宅建築
 調査期間 平成30年8月30日
 開発面積 373.12㎡
 調査担当 上原 学
 掘削深度 60cm
 堆積状況 暗褐色表土
 遺構/遺物 なし/なし



位置図



堆積状況

139 長土呂遺跡群122

所在地 佐久市長土呂字下大林563-1
 開発主体者 個人
 開発事業名 個人住宅建築
 調査期間 平成30年8月30日
 開発面積 261.82㎡
 調査担当 上原 学
 掘削深度 50~60cm
 堆積状況 暗褐色整地層(又は掘削底面が黄褐色ローム層上面)
 遺構/遺物 なし/なし



位置図



堆積状況

140 鳴澤遺跡群15

所在地 佐久市根々井字駒場1074-9・10
 開発主体者 個人
 開発事業名 個人住宅建築
 調査期間 平成30年10月10日
 開発面積 286.06㎡
 調査担当 上原 学
 掘削深度 110cm
 堆積状況 盛土整地層80cm、灰褐色粘土層・赤褐色粘土層
 遺構/遺物 なし/なし



位置図



堆積状況

141 岩村田遺跡群305

所在地 佐久市岩村田字池畑329-13
 開発主体者 個人
 開発事業名 個人住宅建築
 調査期間 平成30年9月4日
 開発面積 247.88㎡
 調査担当 上原 学
 掘削深度 60cm
 堆積状況 埋土整地層
 遺構/遺物 なし/なし



位置図



堆積状況

142 周防畑遺跡群171

所在地 佐久市長土呂字南上北原947-5、947-1の一部
 開発主体者 株式会社 リューケンハイム
 開発事業名 建売住宅建築
 調査期間 平成30年8月20日
 開発面積 180.25㎡
 調査担当 上原 学
 掘削深度 60cm
 堆積状況 暗褐色表土40~50cm、黄褐色ローム層
 遺構/遺物 なし/なし



位置図



堆積状況

143 番屋前遺跡群33

所在地 佐久市猿久保字前原839-8
 開発主体者 個人
 開発事業名 個人住宅建築
 調査期間 平成30年9月11日
 開発面積 656.13㎡
 調査担当 上原 学
 掘削深度 60cm
 堆積状況 整地層30~40cm、黄褐色ローム層
 遺構/遺物 なし/なし



位置図



堆積状況

144 西近津遺跡群62

所在地 佐久市長土呂字森下1795-4・1
 開発主体者 個人
 開発事業名 フェンス基礎工事
 調査期間 平成30年8月27日
 開発面積 1,094.00㎡のうち18.00㎡
 調査担当 上原 学
 掘削深度 70cm
 堆積状況 整地層70cm、掘削底面地山ローム
 遺構/遺物 住居址3軒、ピット、溝跡(記録作成後埋土保存)/なし



位置図



掘削状況



堆積状況

145 鳴瀬中屋敷遺跡群5

所在地 佐久市鳴瀬字中屋敷1005-1の一部
 開発主体者 個人
 開発事業名 個人住宅建築
 調査期間 平成30年9月21日
 開発面積 254.65㎡
 調査担当 上原 学
 掘削深度 60cm
 堆積状況 整地層30~40cm、黄褐色ローム層
 遺構/遺物 なし/なし



位置図




堆積状況

146 猫久保遺跡群7

所在地 佐久市安原字西御堂978-7、
 字猫久保1069-8
 開発主体者 個人
 開発事業名 個人住宅建築
 調査期間 平成30年9月7日
 開発面積 237.62㎡
 調査担当 富沢 一明
 掘削深度 80cm
 堆積状況 盛土整地層30~50cm、地山ローム層
 遺構/遺物 なし/なし



位置図



堆積状況

147 筏室遺跡群3

所在地 佐久市安原字城前384-2
 開発主体者 個人
 開発事業名 個人住宅建築
 調査期間 平成30年10月26日、11月12日
 開発面積 234.71㎡
 調査担当 久保 浩一郎・森泉 かよ子
 掘削深度 50cm
 堆積状況 造成土又は旧建物解体時の埋土
 遺構/遺物 なし/なし



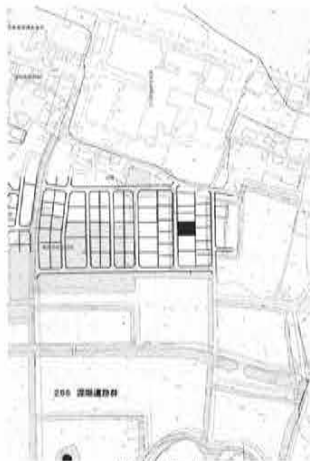
位置図



堆積状況

148 深堀遺跡群32

所在地 佐久市瀬戸字西原3387
 開発主体者 個人
 開発事業名 個人住宅建築
 調査期間 平成30年9月21日
 開発面積 426.39㎡
 調査担当 森泉 かよ子
 掘削深度 45cm
 堆積状況 埋土5~10、黄褐色ローム層35cm
 遺構/遺物 なし/なし



位置図



堆積状況

149 岩村田遺跡群306

所在地 佐久市岩村田字池畑329-19
 開発主体者 個人
 開発事業名 個人住宅建築
 調査期間 平成30年10月4日
 開発面積 313.27㎡
 調査担当 森泉 かよ子
 掘削深度 60cm
 堆積状況 埋土整地層40、暗褐色土層20cm、
 遺構/遺物 なし/なし



位置図



堆積状況

150 休石遺跡 3

所在地 佐久市伴野字大長田1910-11・9
 開発主体者 個人
 開発事業名 個人住宅建築
 調査期間 平成30年9月19日
 開発面積 296.43㎡
 調査担当 森泉 かよ子
 掘削深度 60cm
 堆積状況 埋土整地層40、褐灰色水田耕作土
 20cm、黒褐色水田耕作土
 遺構/遺物 なし/なし



位置図



堆積状況

151 中道遺跡群27

所在地 佐久市野沢字西五里田417-19、418-12
 開発主体者 株式会社 青木屋
 開発事業名 建売住宅建築
 調査期間 平成30年9月27日、10月9日
 開発面積 264.46㎡
 調査担当 富沢 一明・森泉 かよ子
 掘削深度 60~70cm
 堆積状況 埋土20~40、褐灰色水田耕作土30cm、
 暗褐色水田耕作土
 遺構/遺物 なし/なし



位置図



堆積状況

152 望月城跡 7

所在地 佐久市望月1556-1
 開発主体者 佐久市(建築住宅課)
 開発事業名 ブロック塀撤去・フェンス建設
 調査期間 平成30年10月24日
 開発面積 1,690.94㎡(敷地全体)
 調査担当 上原 学
 掘削深度 60cm
 堆積状況 盛土整地層
 遺構/遺物 なし/なし



位置図



掘削状況

153 深堀遺跡群33

所在地 佐久市瀬戸字西原3389
 開発主体者 個人
 開発事業名 個人住宅建築
 調査期間 平成30年11月6日
 開発面積 500.00㎡
 調査担当 久保 浩一郎
 掘削深度 40cm
 堆積状況 造成盛土15cm、地山ローム層
 遺構/遺物 なし/なし



位置図



堆積状況

154 枇杷坂遺跡群146

所在地 佐久市岩村田字円正坊1272-23
 開発主体者 東日本旅客鉄道株式会社
 開発事業名 岩村田駅こ線橋改良工事
 調査期間 平成30年10月10日、31年3月13日
 開発面積 15.00㎡
 調査担当 上原 学・森泉 かよ子
 掘削深度 20~50cm
 堆積状況 埋土整地層
 遺構/遺物 なし/なし



位置図



掘削状況




堆積状況

155 三分遺跡群 5

所在地 佐久市三分字北平塚689-1
 開発主体者 個人
 開発事業名 個人住宅建築
 調査期間 平成30年11月8日
 開発面積 504.17㎡
 調査担当 森泉 かよ子
 掘削深度 20~80cm
 堆積状況 埋土整地層40、黒色土層20、暗褐色土層20cm(砂礫層)
 遺構/遺物 なし/なし



位置図



堆積状況

156 蛇塚遺跡群60

所在地 佐久市新子田字へび塚1830-5・7
 開発主体者 個人
 開発事業名 個人住宅建築
 調査期間 平成30年9月27日
 開発面積 263.53㎡
 調査担当 上原 学
 掘削深度 50～60cm
 堆積状況 暗褐色表土20～30cm、黄褐色ローム層

遺構/遺物 なし/なし



位置図




堆積状況

157 蛇塚遺跡群61・蛇塚古墳群 4

所在地 佐久市安原字蛇塚1367-52、1390-12、1391-7・8
 開発主体者 個人
 開発事業名 個人住宅建築
 調査期間 平成30年9月25日
 開発面積 423.38㎡
 調査担当 上原 学
 掘削深度 80cm
 堆積状況 整地層30、暗褐色土層50cm
 遺構/遺物 なし/なし



位置図



堆積状況

158 平賀中屋敷遺跡群29

所在地 佐久市平賀字駒在家4996-2
 開発主体者 個人
 開発事業名 個人住宅建築
 調査期間 平成30年9月25日
 開発面積 377.10㎡
 調査担当 上原 学
 掘削深度 70cm
 堆積状況 暗褐色表土30、黒褐色土層40cm、褐色シルト又は細砂礫層

遺構/遺物 なし/なし



位置図



堆積状況

159 棧敷遺跡24

所在地 佐久市安原字棧敷1501-8、1503-6
 開発主体者 株式会社 一条工務店
 開発事業名 建売住宅建築
 調査期間 平成30年10月17日
 開発面積 216.15㎡
 調査担当 森泉 かよ子
 掘削深度 60cm
 堆積状況 整地層20、黒色土層30、暗褐色土層10cm

遺構/遺物 なし/なし



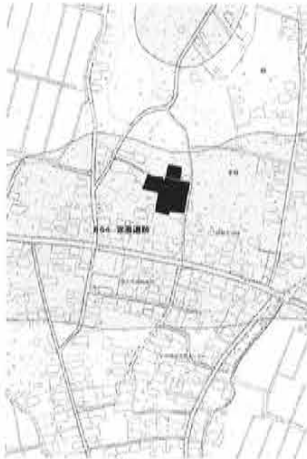
位置図



堆積状況

160 家裏遺跡 6

所在地 佐久市甲字植木辺1495-1の一部、外3筆
 開発主体者 個人
 開発事業名 太陽光発電施設建設
 調査期間 平成31年2月4・5・8日
 開発面積 2,357.22㎡
 調査担当 森泉 かよ子
 掘削深度 30~40cm
 堆積状況 耕作土20cm、灰黄褐色粘土層
 遺構/遺物 なし/なし



位置図



堆積状況

161 中反遺跡群 4

所在地 佐久市瀬戸字中反
 1948-2、1956-1の一部
 開発主体者 個人
 開発事業名 個人住宅建築
 調査期間 平成30年10月1日
 開発面積 177.31㎡
 調査担当 森泉 かよ子
 掘削深度 60cm
 堆積状況 耕作土10~40、褐色土層5cm、砂礫層
 遺構/遺物 なし/なし



位置図



堆積状況

162 周防畑遺跡群172

所在地 佐久市長土呂字一ツ長田
 1723-12・18
 開発主体者 J A 佐久浅間 株式会社アメック
 開発事業名 建売住宅建築
 調査期間 平成30年11月19日
 開発面積 274.18㎡
 調査担当 久保 浩一郎
 掘削深度 60cm
 堆積状況 盛土整地層
 遺構/遺物 なし/なし



位置図



掘削状況



検出状況

164 番屋前遺跡群34

所在地 佐久市猿久保字前原840-3
 開発主体者 個人
 開発事業名 個人住宅建築
 調査期間 平成30年10月12日
 開発面積 182.71㎡
 調査担当 森泉 かよ子
 掘削深度 60cm
 堆積状況 埋土整地層20~40、黄褐色ローム層
 30cm
 遺構/遺物 なし/なし



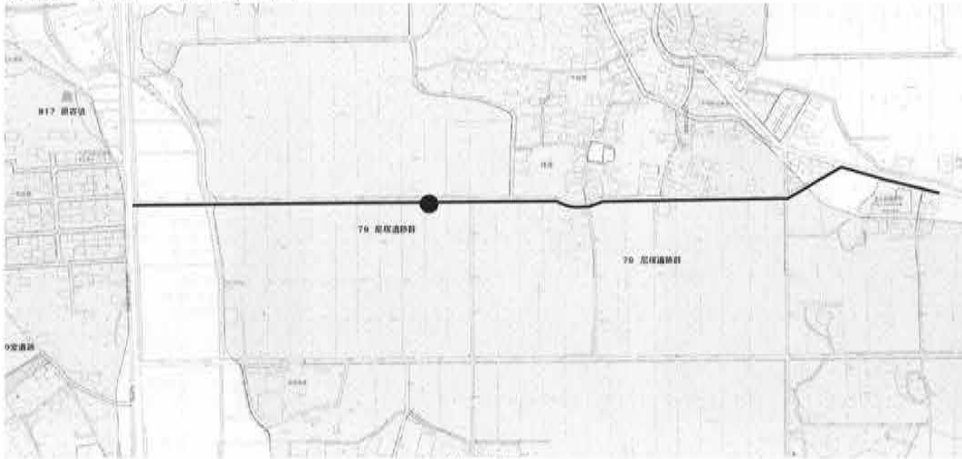
位置図



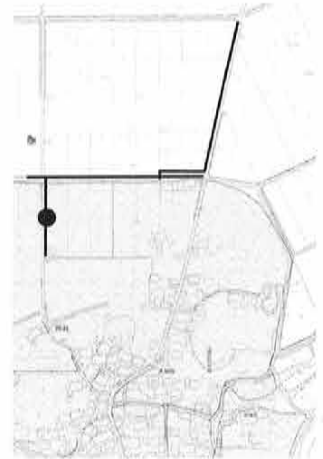
堆積状況

163 尼塚遺跡群11・道添遺跡6・塚原屋敷添遺跡12・
西一里塚遺跡群25・根々井大塚古墳3・姫宮塚古墳1・
大和田屋敷遺跡群3・今井宮の前遺跡9

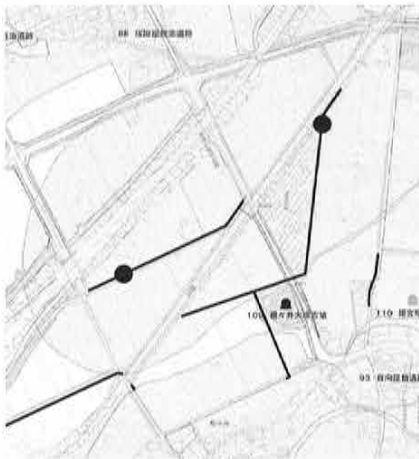
所在地 佐久市塚原字横マクリ1905-4外
 開発主体者 佐久市土地改良区
 開発事業名 用排水路更新
 調査期間 平成30年11月28日、12月26日、31年1月10日、2月25日
 開発面積 2,000.00㎡
 調査担当 富沢 一明・久保 浩一郎・森泉 かよ子
 掘削深度 各30~70cm
 堆積状況 各既存水路建設時の埋土
 遺構/遺物 なし/なし



位置図



位置図



位置図



位置図



位置図



施工状況



掘削状況



堆積状況

165 広沢遺跡 1

所在地 佐久市北川字田島54-3
 開発主体者 個人
 開発事業名 個人住宅建築
 調査期間 平成30年10月19日
 開発面積 141.07㎡
 調査担当 森泉 かよ子
 掘削深度 60cm
 堆積状況 埋土整地層30、黒褐色土層20cm、
 褐灰色水田層
 遺構/遺物 なし/なし



位置図



堆積状況

166 鳴澤遺跡群16

所在地 佐久市根々井字駒場1074-11・12
 開発主体者 J A 佐久浅間 株式会社アメック
 開発事業名 建売住宅建築
 調査期間 平成30年10月12・17日
 開発面積 318.26㎡
 調査担当 森泉 かよ子
 掘削深度 80~90cm(他に柱状改良)
 堆積状況 埋土整地層
 遺構/遺物 なし/なし



位置図



堆積状況

167 岩村田遺跡群307

所在地 佐久市岩村田字樋田1850-6・7
 開発主体者 個人
 開発事業名 個人住宅建築
 調査期間 平成30年10月23日
 開発面積 322.54㎡
 調査担当 森泉 かよ子
 掘削深度 60~70cm
 堆積状況 埋土整地層60~70cm、水田耕作土
 遺構/遺物 なし/なし



位置図



堆積状況

168 岩村田遺跡群308

所在地 佐久市岩村田字観音堂2096-4・3、
 2098-3の各一部
 開発主体者 個人
 開発事業名 店舗建設
 調査期間 平成30年11月19日
 開発面積 275.80㎡
 調査担当 森泉 かよ子
 掘削深度 40cm
 堆積状況 碎石30cm、黒褐色土層
 遺構/遺物 なし/なし



位置図



堆積状況

169 常田居屋敷遺跡群56

所在地 佐久市常田字家地頭335-7、
塚原字長塚1039-10

開発主体者 個人
開発事業名 個人住宅建築
調査期間 平成30年10月23日
開発面積 219.00㎡
調査担当 富沢 一明
掘削深度 70cm
堆積状況 盛土整地層50cm、泥炭層
遺構/遺物 なし/なし



位置図



堆積状況


170 中金井遺跡群63

所在地 佐久市横根字北海老785-11・14

開発主体者 株式会社 一条工務店
開発事業名 建売住宅建築
調査期間 平成30年11月7日
開発面積 247.48㎡
調査担当 久保 浩一郎
掘削深度 40~50cm
堆積状況 埋土整地層10、黒褐色土層40cm、地
山ローム層
遺構/遺物 なし/なし



位置図



堆積状況

171 野馬窪遺跡群27

所在地 佐久市猿久保字野馬窪249-9、
249-1の一部

開発主体者 個人
開発事業名 個人住宅建築
調査期間 平成30年11月22日
開発面積 187.59㎡
調査担当 久保 浩一郎
掘削深度 70cm
堆積状況 埋土整地層40cm、地山ローム層
遺構/遺物 なし/なし



位置図



堆積状況

172 宮の上遺跡群43

所在地 佐久市横根和字拾三部241-9・10・12
・16・17

開発主体者 個人
開発事業名 個人住宅建築
調査期間 平成30年10月26日
開発面積 339.15㎡
調査担当 森泉 かよ子
掘削深度 20~70cm
堆積状況 埋土整地層
遺構/遺物 なし/なし



位置図



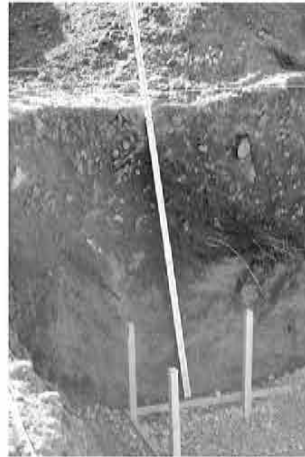
堆積状況

173 長土呂遺跡群123

所在地 佐久市長土呂字上大林161-2
 開発主体者 株式会社 カナモト
 開発事業名 事務所・倉庫建設及び造成
 調査期間 平成30年11月22日
 開発面積 2,935.41㎡
 調査担当 久保 浩一郎
 掘削深度 250cm
 堆積状況 埋土整地層40~70cm、地山ローム層
 遺構/遺物 なし/なし



位置図




堆積状況

174 天神山遺跡3

所在地 佐久市協和字上三井251
 開発主体者 個人
 開発事業名 個人住宅建築
 調査期間 平成30年11月9日
 開発面積 864.57㎡
 調査担当 森泉 かよ子
 掘削深度 70cm
 堆積状況 埋土整地層20、地山褐色粘土層50cm
 遺構/遺物 なし/なし



位置図



堆積状況

175 野沢城跡48

所在地 佐久市取出町485-5・23
 開発主体者 佐久市(教育施設課)
 開発事業名 教職員住宅解体
 調査期間 平成30年10月31日
 開発面積 223.72㎡
 調査担当 森泉 かよ子
 掘削深度 70cm
 堆積状況 建物建設時の整地層
 遺構/遺物 なし/なし



位置図



掘削状況



堆積状況

176 五庵遺跡4

所在地 佐久市田口2930
 開発主体者 佐久市(教育施設課)
 開発事業名 教職員住宅解体
 調査期間 平成30年11月2日
 開発面積 523.69㎡
 調査担当 上原 学
 掘削深度 40cm
 堆積状況 建物建設時の整地層
 遺構/遺物 なし/なし



位置図



掘削状況



掘削状況

177 大門下遺跡 4

所在地 佐久市前山字中川原386-34
 開発主体者 有限会社 公陽ハウジング
 開発事業名 建売住宅建築
 調査期間 平成30年10月31日
 開発面積 217.82㎡
 調査担当 森泉 かよ子
 掘削深度 50cm
 堆積状況 埋土整地層
 遺構/遺物 なし/なし



位置図



堆積状況

178 尼塚遺跡群12

所在地 佐久市塚原字土手下1886-10
 開発主体者 個人
 開発事業名 個人住宅建築
 調査期間 平成30年10月29日
 開発面積 113.00㎡
 調査担当 久保 浩一郎
 掘削深度 60cm
 堆積状況 表土20、黒褐色粘質堆積土層20~40cm、黄褐色粘質堆積土層
 遺構/遺物 なし/なし



位置図



掘削状況



検出状況

179 尼塚遺跡群13

所在地 佐久市塚原字土手下1886-5
 開発主体者 個人
 開発事業名 個人住宅建築
 調査期間 平成30年10月29日
 開発面積 190.00㎡
 調査担当 久保 浩一郎
 掘削深度 60cm
 堆積状況 表土20、黒褐色粘質堆積土層20cm、黄褐色粘質堆積土層
 遺構/遺物 なし/なし



位置図



掘削状況

180 西妻神遺跡19

所在地 佐久市中込字西妻神3281-3
 開発主体者 個人
 開発事業名 個人住宅建築
 調査期間 平成30年11月20日
 開発面積 282.45㎡
 調査担当 森泉 かよ子
 掘削深度 50cm
 堆積状況 耕作土・ローム漸移層の褐色土
 遺構/遺物 なし/なし



位置図



掘削状況

181 猿久保屋敷添遺跡11

所在地 佐久市猿久保字屋敷添429-5
 開発主体者 個人
 開発事業名 個人住宅建築
 調査期間 平成31年2月26日
 開発面積 552.49㎡
 調査担当 森泉 かよ子
 掘削深度 20～50cm
 堆積状況 埋土整地層40cm、水田耕作土
 遺構/遺物 なし/なし



位置図



堆積状況

182 大井城跡16

所在地 佐久市岩村田3467-6・7、3468、3469-2
 開発主体者 荒宿十二社
 開発事業名 県天然記念物王城のケヤキ樹勢回復のための土壌改良及び低木移植
 調査期間 平成31年2月12・13日
 開発面積 2,607.00㎡
 調査担当 富沢 一明・(文化財保護係 生島 修平)
 掘削深度 50cm
 堆積状況 表土、一部ローム層を確認
 遺構/遺物 なし/砥石、内耳土器、かわらけ



位置図



掘削状況



堆積状況

183 西大久保遺跡群30

所在地 佐久市下平尾486-1地先～475-1地先
 開発主体者 佐久市(下水道課)
 開発事業名 下水道管敷設
 調査期間 平成30年12月20日
 開発面積 190.00㎡
 調査担当 森泉 かよ子
 掘削深度 260cm
 堆積状況 掘削底面黄褐色ローム層
 遺構/遺物 なし/なし



位置図



掘削状況

184 周防畑遺跡群173

所在地 佐久市長土呂字渡右エ門1098-8
 開発主体者 株式会社 土屋ホーム
 開発事業名 建売住宅建築
 調査期間 平成30年11月12日
 開発面積 294.40㎡
 調査担当 久保 浩一郎
 掘削深度 60cm
 堆積状況 造成盛土20、表土10、暗褐色堆積土層30cm
 遺構/遺物 なし/なし



位置図



堆積状況

185 周防畑遺跡群174

所在地 佐久市長土呂字南上北原947-7
 開発主体者 個人
 開発事業名 個人住宅建築
 調査期間 平成30年11月2日
 開発面積 269.00㎡
 調査担当 富沢 一明
 掘削深度 20～50cm
 堆積状況 表土30cm、地山ローム層
 遺構/遺物 なし/なし



位置図



堆積状況

186 西一里塚遺跡群26

所在地 佐久市岩村田字一里塚1623-12
 開発主体者 株式会社 住まい工房
 開発事業名 建売住宅建築
 調査期間 平成30年12月14・17日
 開発面積 239.02㎡
 調査担当 久保 浩一郎・森泉 かよ子
 掘削深度 60cm(他に深度2～3mの柱状改良)
 堆積状況 埋土整地層(北東一部底面に水田層)
 遺構/遺物 なし/なし



位置図




掘削状況

187 鳴澤遺跡群17

所在地 佐久市根々井字日向1145-3
 開発主体者 個人
 開発事業名 個人住宅建築
 調査期間 平成30年12月10日
 開発面積 310.52㎡
 調査担当 上原 学
 掘削深度 70cm
 堆積状況 (北)埋土整地層40～50cm、黄褐色砂層
 (南)埋土整地層
 遺構/遺物 なし/なし



位置図



堆積状況

188 西妻神遺跡20

所在地 佐久市中込字西妻神3284-2・13、3285-21、3284-1の一部
 開発主体者 個人
 開発事業名 診療所建築
 調査期間 平成30年11月19日、12月3日
 開発面積 647.40㎡
 調査担当 久保 浩一郎・森泉 かよ子
 掘削深度 僅かに削平(他に深度3m柱状改良)
 堆積状況 埋土整地層
 遺構/遺物 なし/なし



位置図



掘削状況



掘削状況

189 松の木遺跡22

所在地 佐久市岩村田字田中1341-1、1340-2
 開発主体者 個人
 開発事業名 集合住宅建築
 調査期間 平成30年11月14日
 開発面積 348.10㎡
 調査担当 久保 浩一郎
 掘削深度 220～350cmの柱状改良
 (堆積状況)
 遺構/遺物 なし/なし



位置図



掘削状況

190 鳴瀬中屋敷遺跡群6

所在地 佐久市鳴瀬字殿中1091-4
 開発主体者 個人
 開発事業名 個人住宅建築
 調査期間 平成31年1月11日
 開発面積 331.97㎡
 調査担当 上原 学
 掘削深度 50cm
 堆積状況 掘削底面ややシルト質の砂層
 遺構/遺物 なし/なし



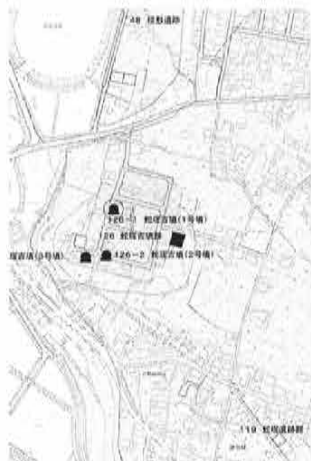
位置図



堆積状況

191 蛇塚遺跡群62・蛇塚古墳群5

所在地 佐久市安原字蛇塚1367-28
 開発主体者 個人
 開発事業名 個人住宅建築
 調査期間 平成31年1月18日
 開発面積 276.99㎡
 調査担当 森泉 かよ子
 掘削深度 45cm
 堆積状況 埋土整地層
 遺構/遺物 なし/なし



位置図



堆積状況

192 中金井遺跡群64

所在地 佐久市小田井字下金井701-3
 開発主体者 個人
 開発事業名 個人住宅建築
 調査期間 平成30年11月21日
 開発面積 441.98㎡
 調査担当 上原 学
 掘削深度 70cm
 堆積状況 埋土整地層
 遺構/遺物 なし/なし



位置図




堆積状況

193 古道遺跡 4

所在地 佐久市望月字古道811-2
 開発主体者 個人
 開発事業名 太陽光発電施設建設
 調査期間 平成31年2月28日
 開発面積 431.00㎡
 調査担当 森泉 かよ子
 掘削深度 掘削は行われず、スクリー杭打設
 (堆積状況) による施工であった
 遺構/遺物 なし/なし



位置図



施工状況

194 鳴澤遺跡群18

所在地 佐久市根々井字駒場1074-8
 開発主体者 個人
 開発事業名 個人住宅建築
 調査期間 平成30年12月25日
 開発面積 220.66㎡
 調査担当 上原 学
 掘削深度 100cm
 堆積状況 掘削底面褐色土層(遺構検出面)直上
 遺構/遺物 なし/なし



位置図



堆積状況

195 千曲台団地遺跡 1

所在地 佐久市北川字原603-11
 開発主体者 個人
 開発事業名 個人住宅建築
 調査期間 平成30年12月11日
 開発面積 348.35㎡
 調査担当 森泉 かよ子
 掘削深度 50cm
 堆積状況 埋土整地層
 遺構/遺物 なし/なし



位置図



堆積状況

196 周防畑遺跡群175

所在地 佐久市長土呂字北下宮久保1047-9、
 1049-20
 開発主体者 個人
 開発事業名 個人住宅建築
 調査期間 平成30年11月19・22日
 開発面積 280.96㎡
 調査担当 上原 学
 掘削深度 50~60cm(他に鋼管杭ねじ込み作業)
 堆積状況 整地層10~20cm、地山黄褐色ローム層
 遺構/遺物 なし/なし



位置図



堆積状況

197 野沢城跡49

所在地 佐久市野沢字舞台172-21
 開発主体者 個人
 開発事業名 個人住宅建築
 調査期間 平成30年11月29日
 開発面積 274.48㎡
 調査担当 久保 浩一郎
 掘削深度 50cm
 堆積状況 造成盛土又は解体埋土
 遺構/遺物 なし/なし



位置図




堆積状況

198 鳴澤遺跡群19

所在地 佐久市根々井字本姫宮1130-3
 開発主体者 個人
 開発事業名 個人住宅建築
 調査期間 平成30年11月7日
 開発面積 499.99㎡
 調査担当 森泉 かよ子
 掘削深度 50cm
 堆積状況 黒褐色堆積土層
 遺構/遺物 なし/弥生土器片(現状保存)



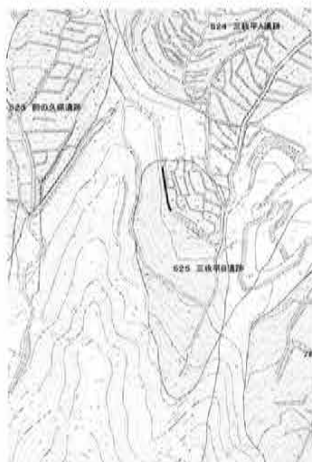
位置図



堆積状況

199 三枚平B遺跡 1

所在地 佐久市大沢1358-2～1390-3地先
 開発主体者 佐久市(道路建設課)
 開発事業名 道路改良
 調査期間 平成30年11月12日
 開発面積 145.00㎡
 調査担当 久保 浩一郎
 掘削深度 15cm
 堆積状況 舗装・砕石15cm、盛土整地層
 遺構/遺物 なし/なし



位置図



掘削状況



掘削状況

200 周防畑遺跡群176

所在地 佐久市長土呂字向畑1145-3、
 1145-15の一部
 開発主体者 有限会社 和泉屋菓子店
 開発事業名 工場建設・解体
 調査期間 平成31年2月27・28日
 開発面積 1,229.81㎡
 調査担当 上原 学・森泉 かよ子
 掘削深度 100～150cm
 堆積状況 整地層20～30、褐色シルト層50～60、
 黒褐色土層20～30cm、黄褐色ローム層
 遺構/遺物 なし/なし



位置図



堆積状況

201 東大久保遺跡群31

所在地 佐久市下平尾757-10地先～573-1地先
 開発主体者 佐久市(下水道課)
 開発事業名 下水道管敷設
 調査期間 平成30年12月25日
 開発面積 290.00㎡
 調査担当 森泉 かよ子
 掘削深度 200cm
 堆積状況 掘削底面ローム層
 遺構/遺物 なし/なし



位置図



堆積状況

202 長土呂遺跡群124

所在地 佐久市長土呂字三百地471-9
 開発主体者 個人
 開発事業名 個人住宅建築
 調査期間 平成30年11月30日
 開発面積 217.29㎡
 調査担当 久保 浩一郎
 掘削深度 70cm
 堆積状況 盛土整地層
 遺構/遺物 なし/なし



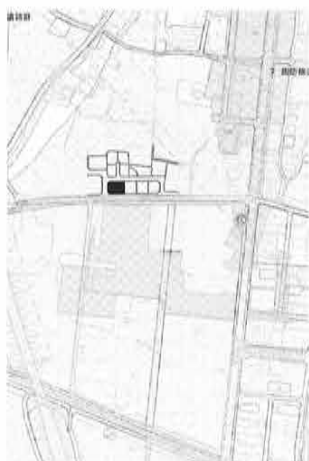
位置図




堆積状況

203 周防畑遺跡群177

所在地 佐久市長土呂字一ツ長田1723-11・19
 開発主体者 J A 佐久浅間 株式会社アメック
 開発事業名 建売住宅建築
 調査期間 平成30年12月12・17日
 開発面積 406.48㎡
 調査担当 上原 学・久保 浩一郎
 掘削深度 75cm(他に柱状改良)
 堆積状況 造成盛土75cm、黒褐色堆積土層
 遺構/遺物 なし/なし



位置図



堆積状況

204 中金井遺跡群65

所在地 佐久市横根字北海老785-2
 開発主体者 個人
 開発事業名 個人住宅建築
 調査期間 平成30年12月18日
 開発面積 271.83㎡
 調査担当 森泉 かよ子
 掘削深度 50cm
 堆積状況 埋土整地層30～40、黒褐色土層(北に部分的)、黄褐色ローム層10cm
 遺構/遺物 なし/なし



位置図



堆積状況

205 戸屋敷遺跡群 6

所在地 佐久市下平尾字一本木1121-2
 開発主体者 個人
 開発事業名 個人住宅建築
 調査期間 平成30年11月20日
 開発面積 433.80㎡
 調査担当 森泉 かよ子
 掘削深度 50~90cm
 堆積状況 埋土整地層(西側は整地層下位に黄褐色ローム層)

遺構/遺物 なし/なし



位置図



堆積状況

206 権現通遺跡 1

所在地 佐久市入澤1547-2地先~1548-2地先
 開発主体者 佐久市(耕地林務課)
 開発事業名 道路改良(農業基盤整備事業)
 調査期間 平成30年12月5日
 開発面積 138.00㎡
 調査担当 上原 学
 掘削深度 10~20cm
 堆積状況 表層の鋤取り程度の掘削
 遺構/遺物 なし/なし



位置図



掘削状況



堆積状況

207 西近津遺跡群63

所在地 佐久市長土呂字若宮1185-21
 開発主体者 個人
 開発事業名 個人住宅建築
 調査期間 平成30年12月14日
 開発面積 227.28㎡
 調査担当 久保 浩一郎
 掘削深度 50cm
 堆積状況 埋土整地層
 遺構/遺物 なし/なし



位置図




堆積状況

208 長土呂遺跡群125

所在地 佐久市長土呂字南聖原516-9
 開発主体者 個人
 開発事業名 個人住宅建築
 調査期間 平成30年12月4日
 開発面積 546.16㎡
 調査担当 森泉 かよ子
 掘削深度 55cm
 堆積状況 埋土整地層40~50cm、黒褐色ないし褐色土層
 遺構/遺物 なし/なし



位置図



堆積状況

209 猫久保遺跡群 8

所在地 佐久市安原字西御堂978-16・20
開発主体者 個人
開発事業名 個人住宅建築
調査期間 平成31年1月28日
開発面積 269.69㎡
調査担当 森泉 かよ子
掘削深度 60cm
堆積状況 埋土整地層20~60、黒褐色土・黄褐色ローム層
遺構/遺物 なし/なし



位置図




堆積状況

210 岩村田遺跡群309

所在地 佐久市岩村田字下宿705-10
開発主体者 個人
開発事業名 個人住宅建築
調査期間 平成30年12月17日
開発面積 270.00㎡
調査担当 森泉 かよ子
掘削深度 50~70cm
堆積状況 埋土整地層(北側は掘削底面黒褐色土層)
遺構/遺物 なし/なし



位置図



堆積状況

211 小山崎遺跡群11

所在地 佐久市下小田切字反田43-7
開発主体者 個人
開発事業名 個人住宅建築
調査期間 平成30年11月30日
開発面積 405.00㎡
調査担当 久保 浩一郎
掘削深度 70cm
堆積状況 表土30、褐色粘質堆積土層(南)30~(北)40cm、灰白色シルト質土層(南)
遺構/遺物 なし/なし



位置図



堆積状況

212 東内池遺跡14

所在地 佐久市新子田字東内池1700-19
開発主体者 個人
開発事業名 個人住宅建築
調査期間 平成31年1月23・28日
開発面積 300.45㎡
調査担当 森泉 かよ子
掘削深度 50~60cm(他に柱状改良)
堆積状況 埋土整地層
遺構/遺物 なし/なし



位置図



掘削状況



掘削状況

213 野沢城跡50

所在地 佐久市野沢字宿裏212-4の一部
 開発主体者 個人
 開発事業名 個人住宅建築
 調査期間 平成30年12月7日
 開発面積 164.72㎡
 調査担当 森泉 かよ子
 掘削深度 50~70cm
 堆積状況 (西)埋土整地層20、灰褐色水田層20、
 暗褐色土層、(東)埋土整地層

遺構/遺物 なし/なし



位置図



堆積状況

214 長土呂遺跡群126

所在地 佐久市長土呂字南聖原516-10、
 516-2の一部
 開発主体者 個人
 開発事業名 個人住宅建築
 調査期間 平成30年12月14日
 開発面積 383.80㎡
 調査担当 森泉 かよ子
 掘削深度 60cm
 堆積状況 埋土整地層20、黒褐色土層30cm、
 黄褐色ローム層

遺構/遺物 なし/土師器片1片(現状保存)



位置図



堆積状況

215 打越遺跡 2

所在地 佐久市清川字金原入口838-11
 開発主体者 個人
 開発事業名 個人住宅建築
 調査期間 平成31年2月8日
 開発面積 245.66㎡
 調査担当 森泉 かよ子
 掘削深度 50cm
 堆積状況 埋土整地層
 遺構/遺物 なし/なし



位置図



堆積状況

216 長土呂遺跡群127

所在地 佐久市長土呂字南聖原519-2
 開発主体者 株式会社 土屋ホーム
 開発事業名 宅地造成(擁壁建設)
 調査期間 平成31年1月9日
 開発面積 208.00㎡
 調査担当 富沢 一明
 掘削深度 50~90cm
 堆積状況 表土30~50cm、ローム層(一部砂の
 入る流路跡を確認)

遺構/遺物 なし/なし



位置図



掘削状況



堆積状況

217 野沢城跡51

所在地 佐久市野沢字上木戸187-20
開発主体者 個人
開発事業名 アトリエ建築
調査期間 平成30年12月14日
開発面積 222.00㎡
調査担当 久保 浩一郎
掘削深度 70cm
堆積状況 盛土整地層35、旧水田耕作土25cm、
黄褐色粘質土層
遺構/遺物 なし/なし



位置図



堆積状況

218 原遺跡群9

所在地 佐久市白田字原田1188-1
開発主体者 個人
開発事業名 個人住宅建築
調査期間 平成31年1月9日
開発面積 90.58㎡
調査担当 森泉 かよ子
掘削深度 40cm
堆積状況 埋土整地層25cm、水田耕作土
遺構/遺物 なし/なし



位置図



掘削状況

219 前堀遺跡4

所在地 佐久市高柳字大柳199-1
開発主体者 個人
開発事業名 個人住宅建築
調査期間 平成30年12月28日
開発面積 289.01㎡
調査担当 森泉 かよ子
掘削深度 60cm
堆積状況 埋土整地層
遺構/遺物 なし/なし



位置図



堆積状況

220 中金井遺跡群66

所在地 佐久市小田井字笹沢645-9、
字下金井718-36・40
開発主体者 個人
開発事業名 個人住宅建築
調査期間 平成30年12月10日
開発面積 289.78㎡
調査担当 上原 学
掘削深度 60cm
堆積状況 盛土整地層
遺構/遺物 なし/なし



位置図



堆積状況

221 本郷中北側遺跡4

所在地 佐久市志賀字本郷下北側3308-14
開発主体者 個人
開発事業名 個人住宅建築
調査期間 平成31年3月5日
開発面積 330.56㎡
調査担当 森泉 かよ子
掘削深度 50cm
堆積状況 盛土整地層(掘削底面は耕作土上面)
遺構/遺物 なし/なし



位置図




堆積状況

222 芝宮遺跡群53

所在地 佐久市長土呂字下高山719-1
開発主体者 有限会社 平和住宅
開発事業名 建売住宅建築
調査期間 平成31年3月5日
開発面積 387.76㎡
調査担当 森泉 かよ子
掘削深度 50cm
堆積状況 埋土整地層20cm、黒褐色土層
遺構/遺物 なし/なし



位置図




堆積状況

223 近津遺跡群21

所在地 佐久市長土呂字北中宮久保1053-6
開発主体者 個人
開発事業名 個人住宅建築
調査期間 平成30年12月20日
開発面積 252.56㎡
調査担当 森泉 かよ子
掘削深度 50cm
堆積状況 埋土整地層
遺構/遺物 なし/なし



位置図



堆積状況

224 西妻神遺跡21

所在地 佐久市中込字西妻神3264-7
開発主体者 個人
開発事業名 個人住宅建築
調査期間 平成31年1月7日
開発面積 253.87㎡
調査担当 久保 浩一郎
掘削深度 50cm
堆積状況 造成盛土15cm、黒褐色堆積土層
遺構/遺物 なし/なし



位置図



堆積状況

225 大塚遺跡群35

所在地 佐久市中込字蟹ヶ沢
3541-111・130・131

開発主体者 個人
開発事業名 個人住宅建築
調査期間 平成31年1月8日・2月6日
開発面積 383.22㎡
調査担当 森泉 かよ子
掘削深度 50cm
堆積状況 掘削底面黄褐色土層
遺構/遺物 なし/なし



位置図



堆積状況

226 周防畑遺跡群178

所在地 佐久市長土呂字北下宮久保1037-13

開発主体者 個人
開発事業名 個人住宅建築
調査期間 平成31年2月15日
開発面積 251.10㎡
調査担当 森泉 かよ子
掘削深度 50cm
堆積状況 埋土整地層
遺構/遺物 なし/なし



位置図



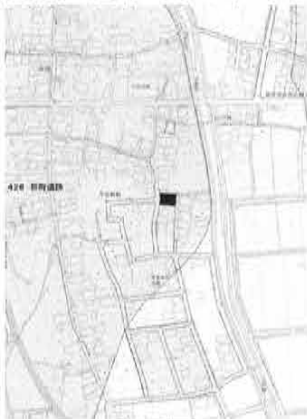
堆積状況

227 新町遺跡25


所在地 佐久市平賀字井戸尻1859-1

開発主体者 個人
開発事業名 個人住宅建築
調査期間 平成31年3月1日
開発面積 295.47㎡
調査担当 上原 学
掘削深度 50cm
堆積状況 整地層20、暗灰褐色水田耕作土10、
灰赤褐色水田耕作土20cm、赤褐色水
田床土

遺構/遺物 なし/なし



位置図



堆積状況

228 岩村田遺跡群310・藤ヶ城跡13

所在地 佐久市岩村田字上ノ城2620

開発主体者 個人
開発事業名 個人住宅建築
調査期間 平成31年2月12日
開発面積 205.42㎡
調査担当 久保 浩一郎
掘削深度 40(南)~50(北)cm
堆積状況 造成盛土30、耕作土20cm、黒褐色堆
積土層

遺構/遺物 なし/なし



位置図



堆積状況

229 猫久保遺跡群 9

所在地 佐久市安原字西御堂978-1、
字猫久保1069-3

開発主体者 中島木材株式会社
開発事業名 建売住宅建築
調査期間 平成31年1月23日
開発面積 237.54㎡
調査担当 森泉 かよ子
掘削深度 50cm
堆積状況 埋土整地層20~50cm、黄褐色ローム層
遺構/遺物 溝(埋土保存)/なし



位置図



掘削状況

230 長土呂遺跡群128

所在地 佐久市長土呂字南聖原519-2

開発主体者 個人
開発事業名 店舗兼個人住宅建築
調査期間 平成31年1月25日
開発面積 208.38㎡
調査担当 久保 浩一郎
掘削深度 50~80cm
堆積状況 埋土整地層0~40cm、地山ローム層
(南東辺は埋土整地層内)
遺構/遺物 住居址1軒(埋土保存)/なし



位置図



堆積状況

231 蛇塚遺跡群63

所在地 佐久市安原字北御堰1151-1

開発主体者 個人
開発事業名 個人住宅建築
調査期間 平成31年1月18日
開発面積 429.79㎡
調査担当 森泉 かよ子
掘削深度 30~60cm
堆積状況 埋土整地層30cm、黄褐色ローム層
遺構/遺物 なし/なし



位置図



堆積状況

232 長土呂遺跡群129

所在地 佐久市長土呂字下餌袋502-7・11

開発主体者 個人
開発事業名 個人住宅建築
調査期間 平成31年2月12・13日
開発面積 217.59㎡
調査担当 森泉 かよ子
掘削深度 60~80cm
堆積状況 埋土整地層10、耕作土20、暗褐色土層20cm、黒褐色土層
遺構/遺物 土坑(埋土保存)/土師器片(現状保存)



位置図



堆積状況

233 野沢城跡52

所在地 佐久市原字屋敷430-2
 開発主体者 佐久市(土木課)
 開発事業名 道路改良(舗装)
 調査期間 平成31年2月14日
 開発面積 48.00㎡
 調査担当 森泉 かよ子
 掘削深度 30cm
 堆積状況 埋土整地層
 遺構/遺物 なし/なし



位置図



掘削状況

234 城平遺跡群15

所在地 佐久市平賀字城平2666-104
 開発主体者 個人
 開発事業名 個人住宅建築
 調査期間 平成30年12月17日
 開発面積 280.60㎡
 調査担当 上原 学
 掘削深度 50cm
 堆積状況 埋土整地層
 遺構/遺物 なし/なし



位置図



堆積状況

235 枇杷坂遺跡群147

所在地 佐久市岩村田字円正坊1275-2・18
 開発主体者 中部電力株式会社
 開発事業名 安全標識ブロック撤去・設置
 調査期間 平成31年2月25日
 開発面積 5,572.09㎡
 調査担当 森泉 かよ子
 掘削深度 40cm(2ヶ所)
 堆積状況 埋土整地層
 遺構/遺物 なし/なし



位置図



施工状況



掘削状況

236 周防畑遺跡群179

所在地 佐久市長土呂字南上北原947-1
 開発主体者 個人
 開発事業名 個人住宅建築
 調査期間 平成31年1月22日
 開発面積 133.58㎡
 調査担当 上原 学
 掘削深度 60cm
 堆積状況 整地層20~40、黄褐色ローム層
 遺構/遺物 なし/なし



位置図



堆積状況

237 北畑遺跡群 3

所在地 佐久市桜井字西前田408-5~405-7
 開発主体者 長野都市ガス株式会社
 開発事業名 経年ガス管入取替工事
 調査期間 平成31年2月27日、3月1日
 開発面積 22.20㎡
 調査担当 久保 浩一郎
 掘削深度 60~110cm
 堆積状況 既存管理設時の埋土
 遺構/遺物 なし/なし



位置図



施工状況



掘削状況

238 岩井堂遺跡11

所在地 佐久市岩村田字坂下2557-3・18・22
 開発主体者 株式会社 平和不動産
 開発事業名 建売住宅建築
 調査期間 平成31年2月5日
 開発面積 311.51㎡
 調査担当 久保 浩一郎
 掘削深度 55cm
 堆積状況 造成盛土25、褐灰色水田耕作土20cm、
 黒褐色堆積土層
 遺構/遺物 なし/なし



位置図




堆積状況

239 竹原遺跡 6

所在地 佐久市平賀字長塚638-4
 開発主体者 個人
 開発事業名 個人住宅建築
 調査期間 平成31年2月4日
 開発面積 500.00㎡
 調査担当 上原 学
 掘削深度 60cm
 堆積状況 埋土整地層50cm、水田耕作土
 遺構/遺物 なし/なし



位置図



堆積状況

240 藤ヶ城跡14

所在地 ①佐久市岩村田字上ノ城2617-3
 ②佐久市岩村田字上ノ城2634
 開発主体者 個人
 開発事業名 賃貸住宅建築(4棟)
 調査期間 平成31年2月26日
 開発面積 574.00㎡(①346㎡、②228㎡)
 調査担当 上原 学
 掘削深度 20~50cm
 堆積状況 暗褐色表土20~30、褐色土層10cm、
 黄褐色ローム層又は黄褐色砂層
 遺構/遺物 なし/なし



位置図



堆積状況

241 岩村田遺跡群311

所在地 佐久市岩村田字下宿701の一部
 開発主体者 個人
 開発事業名 個人住宅建築
 調査期間 平成31年2月21日、3月1日
 開発面積 304.81㎡
 調査担当 上原 学・久保 浩一郎
 掘削深度 50～60cm(他に柱状改良)
 堆積状況 埋土整地層
 遺構/遺物 なし/なし



位置図




堆積状況

242 岩村田遺跡群312

所在地 佐久市岩村田字曲口1965-31
 開発主体者 個人
 開発事業名 個人住宅建築
 調査期間 平成31年2月15日
 開発面積 206.01㎡
 調査担当 富沢 一明
 掘削深度 70cm
 堆積状況 埋土整地層20、耕作土25、灰色化した黒色土層10cm、灰色泥炭層
 遺構/遺物 なし/なし



位置図



堆積状況

243 中原遺跡5

所在地 佐久市甲1143-5、1142-9
 開発主体者 個人
 開発事業名 個人住宅建築
 調査期間 平成31年2月5日
 開発面積 286.01㎡
 調査担当 森泉 かよ子
 掘削深度 30～60cm
 堆積状況 埋土整地層30cm、灰黄褐色粘土層
 遺構/遺物 なし/なし



位置図



堆積状況

244 深堀遺跡群34

所在地 佐久市瀬戸字桜山417-4
 開発主体者 個人
 開発事業名 個人住宅建築
 調査期間 平成31年3月25日
 開発面積 744.12㎡
 調査担当 上原 学
 掘削深度 20～40cm
 堆積状況 盛土整地層10～20、暗褐色耕作土20～40cm
 遺構/遺物 なし/なし



位置図



堆積状況

245 城平遺跡群16

所在地 佐久市平賀字城平2666-102
 開発主体者 個人
 開発事業名 個人住宅建築
 調査期間 平成31年3月8日
 開発面積 287.21㎡
 調査担当 森泉 かよ子
 掘削深度 80cm
 堆積状況 埋土整地層
 遺構/遺物 なし/なし



位置図



堆積状況

246 鳴澤遺跡群20

所在地 佐久市根々井字駒場1074-7
 開発主体者 個人
 開発事業名 個人住宅建築
 調査期間 平成31年2月4日
 開発面積 328.35㎡
 調査担当 久保 浩一郎
 掘削深度 60cm
 堆積状況 造成盛土50cm、黒褐色粘質堆積土層
 遺構/遺物 なし/なし



位置図




堆積状況

247 長土呂遺跡群130

所在地 佐久市長土呂字南聖原516-8
 開発主体者 個人
 開発事業名 個人住宅建築
 調査期間 平成31年2月12日
 開発面積 228.23㎡
 調査担当 久保 浩一郎
 掘削深度 60~70cm
 堆積状況 造成盛土30~40、黒褐色堆積土層
 遺構/遺物 なし/なし



位置図



堆積状況

248 岩村田遺跡群313

所在地 佐久市岩村田字上樋田1850-5
 開発主体者 個人
 開発事業名 個人住宅建築
 調査期間 平成31年3月27日
 開発面積 161.36㎡
 調査担当 久保 浩一郎
 掘削深度 50cm
 堆積状況 盛土整地層
 遺構/遺物 なし/なし



位置図




堆積状況

249 塚原屋敷添遺跡13

所在地 佐久市塚原宇屋敷添2446-1・2
 開発主体者 個人
 開発事業名 個人住宅建築
 調査期間 平成31年3月18・28日
 開発面積 311.78㎡
 調査担当 上原 学・久保 浩一郎
 掘削深度 70cm（他に柱状改良25ヶ所）
 堆積状況 埋土整地層
 遺構／遺物 なし／なし



位置図



堆積状況

250 中道遺跡群28

所在地 佐久市前山字中道100-4
 開発主体者 有限会社 テージーサービス
 開発事業名 社屋用地造成
 調査期間 平成31年1月31日、2月5日
 開発面積 478.00㎡
 調査担当 久保 浩一郎
 掘削深度 50～60cm
 堆積状況 耕作土20、圃場整備盛土40cm以上、
 黒褐色粘質堆積土層（西側のみ）
 遺構／遺物 なし／なし



位置図



堆積状況

251 蛇塚遺跡群64

所在地 佐久市新子田字野馬久保1922-3・7・8
 開発主体者 個人
 開発事業名 個人住宅建築
 調査期間 平成31年3月12日
 開発面積 358.55㎡
 調査担当 森泉 かよ子
 掘削深度 20～60cm
 堆積状況 埋土整地層
 （北西側掘削底面に黄褐色ローム層）
 遺構／遺物 黒色範囲（埋土保存）／なし



位置図




堆積状況

252 神原道場遺跡 1

所在地 佐久市田口字道場2830-1・2
 開発主体者 個人
 開発事業名 太陽光発電施設建設
 調査期間 平成31年2月14日
 開発面積 1,095.00㎡
 調査担当 森泉 かよ子
 掘削深度 30cm
 堆積状況 埋土整地層
 遺構／遺物 なし／なし



位置図



堆積状況

253 岩村田遺跡群314

所在地 佐久市岩村田3094-2～3092-2地先
 開発主体者 長野都市ガス株式会社
 開発事業名 ガス管敷設
 調査期間 平成31年3月5・13日
 開発面積 187.00㎡
 調査担当 久保 浩一郎
 掘削深度 120cm
 堆積状況 アスファルト・砕石50cm、地山砂層
 遺構/遺物 なし/なし



位置図



掘削状況




掘削状況

254 中道遺跡群29

所在地 佐久市前山字森下162-10
 開発主体者 個人
 開発事業名 個人住宅建築
 調査期間 平成31年2月27日
 開発面積 350.97㎡
 調査担当 久保 浩一郎
 掘削深度 50cm
 堆積状況 盛土整地層
 遺構/遺物 なし/なし



位置図



堆積状況

255 長土呂遺跡群131

所在地 佐久市長土呂字南聖原519-2地先
 開発主体者 佐久市(下水道課)
 開発事業名 下水道管敷設
 調査期間 平成31年3月14日
 開発面積 15.00㎡
 調査担当 森泉 かよ子
 掘削深度 200cm
 堆積状況 掘削底面黄褐色ローム層
 遺構/遺物 なし/なし



位置図



掘削状況



施工状況

256 長土呂遺跡群132

所在地 佐久市長土呂字北小路1333-3
 開発主体者 個人
 開発事業名 個人住宅建築
 調査期間 平成31年3月20日
 開発面積 377.70㎡
 調査担当 森泉 かよ子
 掘削深度 50cm
 堆積状況 掘削底面黄褐色ローム二次堆積層
 ないし暗褐色土層
 遺構/遺物 なし(攪乱3ヶ所)/なし



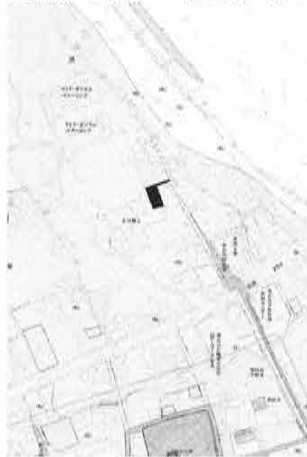
位置図



堆積状況

257 野沢城跡53

所在地 佐久市原字大塚577-7・8
開発主体者 個人
開発事業名 個人住宅建築
調査期間 平成31年3月18日
開発面積 505.80㎡
調査担当 森泉 かよ子
掘削深度 60cm
堆積状況 耕作土30、鉄分層10cm、黒褐色土層
(西・南側には多量の円礫含む)
遺構/遺物 なし/なし



位置図



堆積状況

258 長土呂遺跡群133

所在地 佐久市長土呂字南聖原519-7
開発主体者 個人
開発事業名 個人住宅建築
調査期間 平成31年3月11日
開発面積 267.17㎡
調査担当 久保 浩一郎
掘削深度 60~90cm
堆積状況 造成盛土20、攪乱埋土30~70、黒褐色堆積土層30cm、地山ローム層
遺構/遺物 なし/なし



位置図



堆積状況

259 東大久保遺跡群32

所在地 佐久市上平尾字塚畑ケ882-1
開発主体者 個人
開発事業名 個人住宅建築
調査期間 平成31年3月29日
開発面積 507.36㎡
調査担当 久保 浩一郎
掘削深度 30~50cm
堆積状況 埋土整地層(南東端部のみ地表下40cmで地山ローム層)
遺構/遺物 なし/なし



位置図



掘削状況



掘削状況

260 周防畑遺跡群180

所在地 佐久市長土呂字一ツ長田1723-8
開発主体者 個人
開発事業名 カーポート建築
調査期間 平成31年3月5日
開発面積 214.00㎡
調査担当 久保 浩一郎
掘削深度 50cm
堆積状況 盛土整地層
遺構/遺物 なし/なし



位置図



施工状況



掘削状況

261 岩村田遺跡群315

所在地 佐久市岩村田字北一本柳2014-3
 開発主体者 個人
 開発事業名 店舗兼個人住宅建築
 調査期間 平成31年3月20日
 開発面積 246.89㎡
 調査担当 久保 浩一郎
 掘削深度 50cm
 堆積状況 表土20、黒褐色堆積土層30cm、地山
 ローム層

遺構/遺物 黒褐色土範囲(埋土保存)/なし



位置図



堆積状況

262 潰石遺跡 4

所在地 佐久市上平尾字潰石564-1
 開発主体者 個人
 開発事業名 個人住宅建築
 調査期間 平成31年3月25日
 開発面積 321.90㎡
 調査担当 森泉 かよ子
 掘削深度 60cm
 堆積状況 埋土整地層20、黒褐色土層20cm、
 黄褐色砂層

遺構/遺物 住居址(埋土保存)/なし



位置図

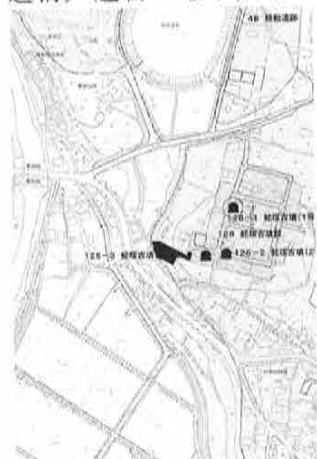


堆積状況


263 蛇塚遺跡群65・蛇塚古墳群 6

所在地 佐久市安原字蛇塚1391-1・8、1367-52
 開発主体者 信州佐久平不動産
 開発事業名 建売住宅建築
 調査期間 平成31年3月13日
 開発面積 741.37㎡
 調査担当 森泉 かよ子
 掘削深度 30~50cm
 堆積状況 埋土整地層(北側掘削底面黄褐色ロ
 ーム層)

遺構/遺物 なし/なし



位置図



堆積状況

264 猫久保遺跡群10

所在地 佐久市安原字西御堂978-10
 開発主体者 個人
 開発事業名 個人住宅建築
 調査期間 平成31年3月20日
 開発面積 224.00㎡
 調査担当 上原 学
 掘削深度 70cm
 堆積状況 埋土整地層30cm、黄褐色ローム層
 遺構/遺物 なし/なし



位置図



堆積状況

265 周防畑遺跡群181

所在地 佐久市長土呂字一ツ長田1723-1
開発主体者 J A佐久浅間 株式会社アメック
開発事業名 車庫建築
調査期間 平成31年3月14日
開発面積 474.77㎡
調査担当 上原 学
掘削深度 50~70cm
堆積状況 埋土整地層
遺構/遺物 なし/なし



位置図



堆積状況

266 長土呂遺跡群134

所在地 佐久市長土呂字下餌袋502-1、503-1
の各一部
開発主体者 大和ハウス工業株式会社
開発事業名 カーポート建築
調査期間 平成31年3月12日
開発面積 314.86㎡
調査担当 森泉 かよ子
掘削深度 50cm
堆積状況 埋土整地層30cm、黒褐色土層
遺構/遺物 なし/なし



位置図



堆積状況

267 西裏遺跡群7

所在地 佐久市伴野字西裏968-4
開発主体者 個人
開発事業名 個人住宅建築
調査期間 平成31年3月25日
開発面積 196.40㎡
調査担当 久保 浩一郎
掘削深度 50cm
堆積状況 埋土整地層(南西端部のみ埋土整地層30cm、黄褐色粘質地山層)
遺構/遺物 なし/なし



位置図



掘削状況



掘削状況

市内遺跡発掘調査一覧表(試掘確認調査)

No.	遺跡名	所在地	開発主体者	開発事業名	調査面積 (㎡)	開発面積 (㎡)	保護 措置	調査期間
1	八風山遺跡群2	香坂	㈱ブルーキャピタル・ マネジメント	太陽光発電施設建設	645.81	139,696.00	試掘	H30.8.28~31、 9.3~5・7・10・11・14
2	北上遺跡6	協和	佐久市(耕地林務課)	用水路取替	321.00	6,750.00	試掘	H31.1.11
3	権現山遺跡群8	矢島	佐久市(土木課)	道路改良	177.00	767.00	試掘	H30.7.24・30、8.7
4	東山遺跡4	伴野	個人	個人住宅建築	47.90	275.13	試掘	H30.5.21・22、11.7
5	平賀中屋敷遺跡群26	平賀	個人	個人住宅建築	11.46	899.36	試掘	H30.6.28、10.23
6	塚原屋敷遺跡群11	根々井	個人	集合住宅建築	120.00	966.00	試掘	H30.6.21・28
7	枇杷坂遺跡群141	岩村田	個人	個人住宅建築	10.00	151.09	試掘	H30.4.20
8	南久保・居村遺跡3	中小田切	個人	太陽光発電施設建設	130.00	1,580.95	試掘	H30.5.1
9	中金井遺跡群57	横根	㈱一条工務店	宅地造成	61.00	1,353.27	試掘	H30.4.23
10	中原遺跡4	甲	㈱中澤	介護施設建設	30.00	2,705.91	試掘	H30.4.2・3
11	西妻神遺跡15	中込	個人	集合住宅建築	18.00	681.10	試掘	H30.5.11
12	東大久保遺跡群25	下平尾	個人	個人住宅建築	36.80	384.82	試掘	H30.4.19、5.22
13	大塚遺跡群29	中込	㈱塩沢産業	ガソリンスタンド 建設	80.00	416.00	試掘	H30.4.13・16、5.1
14	近津遺跡群19・ 周防畑遺跡群151	長土呂	㈱田園不動産	宅地造成	123.00	2,855.98	試掘	H30.4.25・26
15	筏室遺跡群2	安原	個人	太陽光発電施設建設	11.20	736.76	試掘	H30.4.20
16	藤塚遺跡8 藤塚古墳群2	塚原・常田	個人	個人住宅建築	22.00	499.60	試掘	H30.4.5・6、8.23
17	社宮司遺跡6	原	個人	個人住宅建築	32.00	332.38	試掘	H30.4.27
18	野馬窪遺跡群26	猿久保	長野県	県立武道館建設	38.00	34,500.00	試掘	H31.3.11・13
19	枇杷坂遺跡群142	岩村田	学校法人聖啓学園	寄宿舎(寮)増築	104.00	2,753.32	試掘	H30.9.25・26
20	牛馬ヶ澤遺跡群1	内山	㈱K. T経営研究所	太陽光発電施設建設	477.00	31,415.00	試掘	H30.4.16~7.10
21	東大久保遺跡群26	下平尾	KDDI㈱	携帯電話基地局建設	5.00	15.75	試掘	H30.5.28
22	柳坂遺跡1	布施	佐久市(道路建設課)	道路建設	148.00	2,530.00	試掘	H30.4.12・26・27
23	周防畑遺跡群152	長土呂	㈱ユニバース	宅地造成	95.47	1,240.00	試掘	H30.4.16
24	芝宮遺跡群44	小田井	個人	個人住宅建築	135.00	557.82	試掘	H30.4.9~11
25	西近津遺跡群53	長土呂	㈱田園不動産	建売住宅建築	35.00	488.27	試掘	H30.4.17
26	近津遺跡群20	長土呂	個人	個人住宅建築	72.00	259.30	試掘	H30.5.1・11
27	大門下遺跡3	前山	㈱公陽ハウジング	宅地造成	18.00	1,686.00	試掘	H30.4.20
28	中道遺跡群23	前山	個人	個人住宅建築	13.00	444.00	試掘	H30.6.8
29	芝添遺跡1・平賀城 跡6(大奈良遺跡・ 竹原遺跡)	田口・平賀	東京電力 パワーグリッド㈱	送電線鉄塔建替	25.00	823.25	試掘	H30.10.10・11、 12.18、H31.1.21
30	社宮司遺跡7	原	個人	個人住宅建築	98.00	513.96	試掘	H30.5.15・16
31	西赤座遺跡23・ 大井城跡11	岩村田	個人	個人住宅建築	9.00	325.00	試掘	H30.5.8
32	芝宮遺跡群45	長土呂	㈱竹花組	照明柱・ポール設置	13.00	2,349.00	試掘	H30.5.8・10
33	上の原遺跡群3	横根	㈱来光	資材置き場造成	3,100.00	14,005.00	試掘	H30.6.22・25・26
34	小屋場遺跡1	香坂	個人	太陽光発電施設建設	26.00	596.00	試掘	H30.9.3・7
35	岩村田遺跡群280	岩村田	個人	個人住宅建築	72.96	149.20	試掘	H30.10.19~11.14
36	北裏遺跡群9	伴野	㈱セブン-イレブン ・ジャパン	店舗建設	42.00	2,269.49	試掘	H30.5.31、6.15・18
37	西近津遺跡群54	長土呂	㈱木内工務店	宅地造成	70.00	2,092.00	試掘	H30.6.29
38	大間遺跡5	内山	個人	個人住宅建築	32.10	309.00	試掘	H30.7.3
39	寺畑遺跡群35	猿久保	個人	集合住宅建築	80.00	1,485.11	試掘	H30.6.21・22
40	寺畑遺跡群36	猿久保	個人	集合住宅建築	80.00	1,410.07	試掘	H30.7.20・8.3
41	栗毛坂遺跡群83	岩村田北	シエル㈱	集合住宅建築	76.40	952.43	試掘	H30.8.6
42	栗毛坂遺跡群84	岩村田北	㈱一由	集合住宅建築	230.00	910.72	試掘	H30.8.10
43	栗毛坂遺跡群85	岩村田	個人	太陽光発電施設建設	10.00	616.00	試掘	H30.6.25、11.20
44	芝宮遺跡群46	小田井	個人	個人住宅建築	40.00	546.00	試掘	H30.7.13
45	野沢城跡41	原	佐久市(都市計画課)	道路建設	88.00	2,544.00	試掘	H30.8.27・28、 H31.1.23
46	周防畑遺跡群153・ 西近津遺跡群55	長土呂	個人	集合住宅建築	43.00	2,206.86	試掘	H30.6.21
47	尼塚遺跡群9	塩名田・ 鳴瀬	佐久建設事務所	道路建設	118.00	21,990.00	試掘	H30.6.1、 10.31~11.1
48	休石遺跡2	伴野	個人	個人住宅建築	124.00	341.60	試掘	H30.7.2・10・19・20 ・25、9.3
49	野沢城跡42	野沢	伴野酒造㈱	事務所・倉庫建設	62.00	660.64	試掘	H30.6.13
50	野沢城跡43	野沢	個人	賃貸住宅建築	32.00	344.34	試掘	H30.6.21、7.3・4

市内遺跡発掘調査一覧表(試掘確認調査)

No.	遺跡名	所在地	開発主体者	開発事業名	調査面積 (㎡)	開発面積 (㎡)	保護 措置	調査期間
51	医王寺城跡2	臼田	個人	個人住宅建築	12.70	978.24	試掘	H30.10.22
52	勝間原遺跡5	下小田切	個人	個人住宅建築	19.00	299.31	試掘	H30.7.9
53	和田遺跡4	瀬戸	㈱橋本	太陽光発電施設建設	41.00	1,037.00	試掘	H30.8.8
54	岩村田遺跡群281	岩村田	長野県	防球ネット設置	20.00	11,233.00	試掘	H30.10.26、 11.1・27、12.3・11
55	蛇塚遺跡群56・ 蛇塚古墳群4	安原	個人	宅地造成 ・建売住宅建築	140.00	1,164.45	試掘	H30.7.26
56	中金井遺跡群58	小田井	個人	医院建設	500.00	2,444.00	試掘	H30.10.4、11.2
57	西大久保遺跡群29	上平尾	個人	個人住宅建築	32.10	402.42	試掘	H30.8.7、9.3
58	芝宮遺跡群47	長土呂	㈱平和住宅	宅地造成	233.00	2,220.00	試掘	H30.11.27~30、 H31.1.7~9
59	一之原A遺跡2	布施	個人	個人住宅建築	51.10	352.52	試掘	H30.8.3・31
60	明跡遺跡2	田口	㈱ソレイユ幸	太陽光発電施設建設	319.95	6,845.00	試掘	H30.10.18~26
61	岩尾城跡4	鳴瀬	個人	個人住宅建築	5.00	308.64	試掘	H30.9.7、10.9、 H31.1.10
62	岩村田遺跡群282	岩村田	㈱平和住宅	宅地造成	125.20	1,020.00	試掘	H30.8.24、10.2・10 ・11・18
63	岩村田遺跡群283	岩村田	個人	個人住宅建築	24.84	533.32	試掘	H30.10.11
64	岩村田遺跡群284	岩村田	個人	個人住宅建築	24.00	329.53	試掘	H30.8.22・23、9.5
65	龍子田遺跡2	平塚	昭和不動産㈱	宅地造成・道路舗装	10.00	235.00	試掘	H30.10.30
66	野沢城跡44	原	個人	個人住宅建築	68.40	738.42	試掘	H30.11.7
67	西一里塚遺跡群21	平塚	㈱田園不動産	宅地造成	540.00	4,303.69	試掘	H30.11.6~9
68	岩村田遺跡群285	岩村田	個人	駐車場整地、 下水管接続	1.00	216.59	試掘	H30.11.7
69	唐沢遺跡2	蓬田	個人	個人住宅建築	53.82	300.02	試掘	H30.9.4、10.18・19
70	寺畑遺跡群37	根々井	櫻山工業㈱	プラットホーム増築	16.00	12,668.38	試掘	H30.9.25
71	長土呂遺跡群114	長土呂	㈱土屋ホーム	宅地造成	140.00	1,579.00	試掘	H30.9.28、10.1
72	仁東餅遺跡7	伴野	個人	個人住宅建築	27.30	448.00	試掘	H30.10.26、11.19
73	上小平遺跡6	岩村田	個人	集合住宅建築	155.00	1,666.40	試掘	H30.9.11・18・19
74	上小平遺跡7	岩村田	個人	集合住宅建築	140.00	1,326.07	試掘	H30.9.11・18・19
75	大井城跡12	岩村田	個人	個人住宅建築	16.00	316.93	試掘	H30.9.20
76	西近津遺跡群56	長土呂	㈱木内工務店	建売住宅建築	40.00	336.92	試掘	H30.9.12~14、10.12
77	滝ノ沢入口遺跡3	臼田	佐久市(道路建設課)	排水路改良	140.00	210.00	試掘	H30.10.3~19
78	岩村田遺跡群286	岩村田	㈱平和住宅	宅地造成	240.00	6,280.74	試掘	H30.12.6・7
79	山ノ畑遺跡3	甲	個人	太陽光発電施設建設	90.00	3,493.00	試掘	H30.12.19、 H31.1.7・9
80	周防畑遺跡群154	長土呂	J A佐久浅間㈱アメック	宅地造成	270.00	5,815.33	試掘	H30.12.12~14
81	寺畑遺跡群38	猿久保	個人	賃貸住宅建築	28.00	658.75	試掘	H30.10.12
82	岩村田遺跡群287	岩村田	㈱田園不動産	宅地造成	200.00	1,486.00	試掘	H31.2.19・20・21、 3.6
83	前田遺跡群12	小田井	㈱オートメカ・エフケイ	自動車整備工場建設	270.00	7,359.09	試掘	H30.10.22・23
84	金井城跡12	小田井	個人	個人住宅建築	5.00	318.55	試掘	H30.10.24、 H31.1.21
85	長土呂遺跡群115	長土呂	㈱田	集合住宅建築	53.00	672.16	試掘	H30.11.7、H31.1.9
86	田島久保遺跡1	北川	テクノホーム長野㈱	太陽光発電施設建設	715.20	4,006.00	試掘	H31.1.15・17・22 ・24・25
87	梨の木遺跡16	三河田・ 中込	個人	集合住宅建築	30.00	1,300.22	試掘	H30.10.18・22・23
88	岩村田遺跡群288	岩村田	個人	集合住宅建築	30.00	665.04	試掘	H30.11.8
89	中道遺跡群24	前山	個人	個人住宅建築	22.02	309.00	試掘	H30.11.15、 H31.2.7
90	原遺跡10	田口	佐久市(下水道課)	下水道管敷設	198.00	198.00	試掘	H31.1.22・29、2.4
91	周防畑遺跡群155	長土呂	個人	個人住宅建築	38.30	202.00	試掘	H30.12.4
92	天神城跡3	協和	佐久市(教育施設課)	駐車場整備	372.00	20,673.82	試掘	H30.10.26・29
93	戸坂遺跡群12	新子田	佐久市(土木課)	道路改良	40.00	115.00	試掘	H30.11.20
94	常田居屋敷遺跡群47	常田	個人	個人住宅建築	33.00	499.00	試掘	H30.11.15・16
95	周防畑遺跡群156	長土呂	個人	集合住宅建築	117.00	372.99	試掘	H30.12.10、 H31.2.28
96	中道遺跡群25	野沢	個人	店舗建設	2.00	332.65	試掘	H30.12.14
97	七曲り下遺跡6	臼田	佐久市(下水道課)	下水道管敷設	369.00	369.00	試掘	H31.1.8~2.28
98	古道遺跡3	望月	個人	太陽光発電施設建設	41.00	1,963.00	試掘	H31.1.9・11
99	地家遺跡3	大沢	佐久市(道路建設課)	道路改良	105.00	105.00	試掘	H30.11.7・8

市内遺跡発掘調査一覧表(試掘確認調査)

No.	遺跡名	所在地	開発主体者	開発事業名	調査面積 (㎡)	開発面積 (㎡)	保護 措置	調査期間
100	平賀中屋敷遺跡群27	平賀	個人	個人住宅建築	22.00	193.51	試掘	H30.11.29.12.11
101	西近津遺跡群57	長土呂	㈱木内工務店	建売住宅建築	33.00	333.24	試掘	H30.12.3・4
102	東大久保遺跡群27	上平尾	個人	個人住宅建築	15.00	272.13	試掘	H31.1.16
103	権現山遺跡群9	八幡	㈱中澤	宅地造成	195.00	2,142.90	試掘	H30.12.10・11
104	根々井居屋敷遺跡7	根々井	社会福祉法人 山栄会	福祉施設建設	125.00	1,172.59	試掘	H30.12.11・12、 H31.3.13・14
105	枇杷坂遺跡群143	岩村田	個人	個人住宅建築	14.00	525.23	試掘	H30.12.27
106	岩村田遺跡群289	岩村田	個人	個人住宅建築	18.00	209.64	試掘	H30.12.26
107	芝宮遺跡群48	長土呂	㈱田	宅地造成	1,481.00	1,481.00	試掘	H31.1.7~3.20
108	中金井遺跡群59	小田井	個人	個人住宅建築	25.00	418.72	試掘	H31.1.15・22
109	西近津遺跡群58	長土呂	㈱新津組	建売住宅建築	50.00	206.00	試掘	H30.12.17・18、 H31.1.15・18
110	西近津遺跡群59	長土呂	㈱新津組	建売住宅建築	75.00	211.35	試掘	H30.12.19、 H31.1.24・28
111	中原遺跡群34	中込	保安商事㈱	社屋建設	125.00	2,304.17	試掘	H31.1.9
112	西近津遺跡群60	長土呂	㈱新津組	建売住宅建築	70.00	204.10	試掘	H31.1.7、2.4・6
113	芝宮遺跡群49	長土呂	個人	集合住宅建築	100.00	856.00	試掘	H31.1.7~9
114	雨原B遺跡2	香坂	EMSベンダー合同会社	太陽光発電施設建設	70.00	5,000.00	試掘	H31.1.16
115	五斗代B遺跡4・ 兵士山遺跡2	香坂	㈱藤巻建設	太陽光発電施設建設	23.00	11,500.00	試掘	H31.1.16
116	前田遺跡群13	小田井	佐久市(下水道課)	下水道管敷設	85.00	106.00	試掘	H31.2.13~27
117	鳴瀬遺跡群13	根々井	㈱田園不動産	宅地造成	167.00	1,348.00	試掘	H31.2.18・19
118	大塚遺跡群30	中込	佐久市(環境政策課)	充電器・看板設置	6.00	15.00	試掘	H31.1.17・18・29
119	脇坂南遺跡群1	根岸	個人	個人住宅建築	19.00	443.87	試掘	H31.2.25、3.13
120	大平遺跡8	八幡	佐久市(土木課)	道路改良	11.00	240.00	試掘	H30.6.12~15
121	家裏遺跡5	甲	佐久市(浅科支所)	複合施設整備	70.00	6,000.00	試掘	H30.8.28・29
122	周防畑遺跡群157	長土呂	㈱和泉屋菓子店	工場建設	28.00	1,229.81	試掘	H30.11.5
123	尼塚遺跡群10	鳴瀬	佐久建設事務所	道路建設に伴う 土取り	21.00	504.50	試掘	H30.10.30
124	包蔵地外	岩村田	佐久市(都市開発室)	土仮置き	400.00	14,121.00	試掘	H30.12.3~7

市内遺跡発掘調査一覧表(工事立会)

No.	遺跡名	所在地	開発主体者	開発事業名	開発面積 (㎡)	保護 措置	調査期間
1	須釜原古窠址群3	桑山	個人	太陽光発電施設建設	2,568.00	立会	H30.5.21
2	高呂遺跡7	協和	個人	賃貸住宅建築	2,308.00	立会	H30.4.16、5.14、 H31.1.15
3	下吹上遺跡1	協和	㈱エコ革	太陽光発電施設建設	1,428.00	立会	H30.7.9
4	月通沢・水石遺跡1	入沢	㈱エコ革	太陽光発電施設建設	1,404.00	立会	H30.6.1
5	三枚平A遺跡3	大沢	㈱安井建設	太陽光発電施設建設	7,252.11	立会	H30.6.6
6	深堀遺跡群29	瀬戸	関東農政局	庁舎解体・撤去	1,214.36	立会	H30.10.5
7	後家山遺跡3 (久瀬添遺跡10他)	平賀	佐久平土地改良区	用水路・農道改修	2,514.00	立会	H31.1.17
8	儘田遺跡3他 (東五里田遺跡15)	野沢	佐久平土地改良区	用水路・農道改修	11,784.00	立会	H30.12.7・25、 H31.1.17、2.8
9	大井城跡13	岩村田	個人	個人住宅建築	394.42	立会	H30.4.10
10	岩村田遺跡群290	岩村田	個人	集合住宅建築	2,333.00	立会	H30.8.2
11	大間遺跡6	内山	個人	太陽光発電施設建設	3,098.00	立会	H31.3.5
12	西近津遺跡群61	長土呂	個人	太陽光発電施設建設	973.00	立会	H30.9.12
13	岩村田遺跡群291	岩村田	個人	個人住宅建築	251.47	立会	H30.4.20・23
14	松の木遺跡20	岩村田	個人	集合住宅建築	450.45	立会	H30.4.9・10・16・23
15	周防畑遺跡群158	長土呂	個人	個人住宅建築	254.44	立会	H30.4.27
16	宮の上遺跡群41	根々井・ 横和	檜山工業㈱	工場建設	30,571.44	立会	H30.4.4
17	大塚遺跡群31	中込	個人	個人住宅建築	335.03	立会	H30.5.30、6.19
18	小山崎遺跡群10	下小田切	㈱堀内組	建売住宅建築	361.76	立会	H30.4.9
19	中久保田遺跡9・ 枇杷坂遺跡群144	岩村田北	大和リース㈱	商業施設建設	14,000.00	立会	H30.6.26、7.4
20	寺畑遺跡群39	猿久保	個人	個人住宅建築	1,797.00	立会	H30.5.2
21	西妻神遺跡16	中込	個人	個人住宅建築	246.31	立会	H30.4.10
22	平賀中屋敷遺跡群28	平賀	個人	個人住宅建築	299.00	立会	H30.5.15
23	深堀遺跡群30	瀬戸	個人	個人住宅建築	296.46	立会	H30.4.9

市内遺跡発掘調査一覧表(工事立会)

No.	遺跡名	所在地	開発主体者	開発事業名	開発面積 (㎡)	保護 措置	調査期間
24	常田居屋敷遺跡群48	塚原	㈱田	建売住宅建築	289.82	立会	H30.4.16・20
25	中条峯遺跡2	瀬戸	KDDI㈱	無線基地局建設	10.66	立会	H30.4.2
26	岩村田遺跡群292	岩村田	個人	個人住宅建築	280.00	立会	H30.4.3・4
27	野沢城跡45	原	個人	個人住宅建築	275.00	立会	H30.5.9
28	神平遺跡2	御馬寄	個人	個人住宅建築	209.22	立会	H30.4.5
29	白山遺跡群13	三河田	個人	個人住宅建築	432.93	立会	H30.5.17
30	中金井遺跡群60	小田井	個人	店舗建設	431.81	立会	H30.4.2
31	長土呂遺跡群116	長土呂	個人	個人住宅建築	267.14	立会	H30.4.16
32	中原遺跡群35	横和	個人	個人住宅建築	400.63	立会	H30.5.25
33	周防畑遺跡群159	長土呂	個人	個人住宅建築	272.33	立会	H30.5.8
34	西妻神遺跡17	中込	個人	個人住宅建築	256.79	立会	H30.7.10
35	下前田原遺跡群4	小田井	中部電力㈱	鉄塔建設・撤去	718.25	立会	H30.6.20、7.9、 11.26
36	常田居屋敷遺跡群49	塚原	個人	建売住宅建築	261.57	立会	H30.5.16
37	西一里塚遺跡群22	岩村田	㈱住まい工房	建売住宅建築	239.16	立会	H30.5.9
38	岩井堂遺跡10	岩村田	個人	個人住宅建築	259.00	立会	H30.5.15
39	棧敷遺跡21	安原	個人	建売住宅建築	223.74	立会	H30.5.8
40	長土呂遺跡群117	長土呂	個人	個人住宅建築	287.82	立会	H30.4.23
41	長土呂遺跡群118	長土呂	個人	個人住宅建築	282.81	立会	H30.5.15
42	岩村田遺跡群293	岩村田	個人	個人住宅建築	296.58	立会	H30.4.24、5.7
43	周防畑遺跡群160	長土呂	J A佐久浅間㈱アメック	建売住宅建築	275.24	立会	H30.4.23・27
44	周防畑遺跡群161	長土呂	J A佐久浅間㈱アメック	建売住宅建築	206.80	立会	H30.5.1・7
45	常田居屋敷遺跡群50	塚原	㈱田	建売住宅建築	242.85	立会	H30.4.27
46	常田居屋敷遺跡群51	塚原	㈱田	建売住宅建築	211.35	立会	H30.4.16・18
47	棧敷遺跡22	安原	個人	建売住宅建築	227.93	立会	H30.5.24
48	蛇塚遺跡群57	安原	個人	個人住宅建築	272.57	立会	H30.5.21
49	岩村田遺跡群294	岩村田	個人	個人住宅建築	247.24	立会	H30.4.27
50	岩村田遺跡群295	岩村田	個人	集合住宅建築	2,219.00	立会	H30.4.12、7.18
51	周防畑遺跡群162	長土呂	個人	個人住宅建築	421.97	立会	H30.5.11
52	岩村田遺跡群296	岩村田	個人	個人住宅建築	419.14	立会	H30.5.30
53	常田居屋敷遺跡群52	塚原	個人	個人住宅建築	234.85	立会	H30.6.7
54	芝宮遺跡群50	長土呂	個人	個人住宅建築	492.34	立会	H30.5.23
55	松の木遺跡21	岩村田	佐久市(下水道課)	下水道管敷設	42.00	立会	H30.7.11
56	権現山遺跡群10	八幡	㈱安部工務店	建売住宅建築	337.21	立会	H30.5.16
57	本郷中北側遺跡3	志賀	個人	個人住宅建築	404.19	立会	H30.5.22
58	志賀神明の木遺跡9	志賀	佐久市(文化振興課)	旧文化財事務所棟等解体 (プール・教員住宅)	8,600.00	立会	H30.11.21・29
59	蛇塚遺跡4	臼田	個人	個人住宅建築	448.44	立会	H30.6.13
60	白拍子遺跡群20	取出町	個人	個人住宅建築	379.29	立会	H30.5.16
61	大井城跡14	岩村田	個人	集合住宅建築	998.42	立会	H30.6.13・22・27
62	長土呂遺跡群119	長土呂	㈱市川測量設計	資材置場造成	6,307.00	立会	H30.7.24
63	西妻神遺跡18	中込	個人	個人住宅建築	308.46	立会	H30.6.5
64	東大久保遺跡群28	下平尾	昭和不動産㈱	建売住宅建築	233.18	立会	H30.6.6
65	鷹岩A遺跡2	協和	㈱NTTドコモ	無線基地局建設	1,379.00	立会	H30.6.21
66	周防畑遺跡群163	長土呂	個人	個人住宅建築	214.98	立会	H30.6.4
67	寺畑遺跡群40	猿久保	個人	個人住宅建築	187.00	立会	H30.6.5
68	鳴澤遺跡群14	根々井	個人	個人住宅建築	245.63	立会	H30.6.13
69	岩村田遺跡群297	岩村田	個人	個人住宅解体	533.32	立会	H30.5.21
70	大井城跡15	岩村田	佐久市(公園緑地課)	法面モルタル吹付工に伴う掘削	87.00	立会	H30.7.30
71	白拍子遺跡群21	取出町	個人	個人住宅建築	205.64	立会	H30.5.29
72	周防畑遺跡群164	長土呂	個人	個人住宅建築	266.28	立会	H30.7.17
73	寺畑遺跡群41	猿久保	個人	個人住宅建築	350.54	立会	H30.7.20
74	芝宮遺跡群51・ 岩村田遺跡群298	長土呂・ 岩村田	㈱平和不動産	宅地造成計画に伴う 透水試験	5,251.00	立会	H30.6.5・12
75	猿久保屋敷遺跡10	猿久保	個人	個人住宅建築	348.61	立会	H30.6.4
76	野沢城跡46	野沢	個人	個人住宅建築	231.00	立会	H30.7.9
77	岩村田遺跡群299	岩村田	㈱パパまるハウス	建売住宅建築	280.61	立会	H30.6.13
78	日影遺跡4	下小田切	個人	個人住宅建築	276.24	立会	H30.6.19
79	岩村田遺跡群300	岩村田	㈱パパまるハウス	建売住宅建築	273.49	立会	H30.6.15
80	岩村田遺跡群301	岩村田	㈱パパまるハウス	建売住宅建築	245.36	立会	H30.6.18
81	新町遺跡24	平賀	個人	個人住宅建築	196.37	立会	H30.6.14

市内遺跡発掘調査一覧表(工事立会)

No.	遺跡名	所在地	開発主体者	開発事業名	開発面積 (㎡)	保護 措置	調査期間
82	深堀遺跡群31	瀬戸	個人	個人住宅建築	271.27	立会	H30.6.5
83	長土呂遺跡群120	長土呂	個人	個人住宅建築	290.49	立会	H30.7.30
84	前山城跡3	小宮山・ 前山	長野県(佐久地域振興局)	落石防護網設置工	408.00	立会	H30.9.19、10.10
85	猫久保遺跡群4	安原	個人	個人住宅建築	233.61	立会	H30.6.12
86	周防畑遺跡群165	長土呂	個人	個人住宅建築	260.45	立会	H30.6.18
87	白拍子遺跡群22	取出町	個人	個人住宅建築	233.27	立会	H30.6.25
88	観正田遺跡4	入沢	個人	個人住宅建築	924.08	立会	H30.8.6
89	権現山遺跡群11	八幡	個人	個人住宅建築	237.52	立会	H30.7.4
90	棧敷遺跡23	安原	㈱一条工務店	建売住宅建築	215.35	立会	H30.8.3
91	常田居屋敷遺跡群53	塚原	㈱田	建売住宅建築	259.49	立会	H30.7.17
92	野沢城跡47	野沢	中小屋区	中小屋公民館建築	419.79	立会	H30.7.3・12
93	東大久保遺跡群29	下平尾	個人	個人住宅建築	246.60	立会	H30.8.20
94	下信濃石遺跡11	岩村田	個人	個人住宅建築	156.23	立会	H30.6.29
95	周防畑遺跡群166	長土呂	J A 佐久浅間㈱アメック	建売住宅建築	281.75	立会	H30.7.12
96	西村中遺跡3	根岸	個人	個人住宅建築	348.88	立会	H30.8.2
97	周防畑遺跡群167	長土呂	J A 佐久浅間㈱アメック	建売住宅建築	474.77	立会	H30.7.23、8.21
98	北上遺跡7	協和	個人	個人住宅建築	848.21	立会	H30.7.9
99	西一里塚遺跡群23	岩村田	㈱住まい工房	建売住宅建築	238.98	立会	H30.8.8・22
100	城平遺跡群13	平賀	個人	個人住宅建築	240.00	立会	H30.7.31
101	三千束遺跡群11	三塚	個人	個人住宅建築	749.76	立会	H30.8.22・30
102	高師町遺跡群12・ 戸坂遺跡群13	新子田	佐久市(道路建設課)	土質調査	6.72	立会	H30.7.13
103	常田居屋敷遺跡群54	塚原	㈱田	建売住宅建築	262.28	立会	H30.7.10・24
104	中道遺跡群26	前山	個人	個人住宅建築	326.91	立会	H30.8.27
105	東千石平遺跡群7	瀬戸	個人	個人住宅建築	388.89	立会	H30.11.27
106	長土呂遺跡群121	長土呂	㈱田	宅地造成	1,175.00	立会	H30.8.20・29
107	枇杷坂遺跡群145	長土呂	㈱田園不動産	宅地造成	546.00	立会	H30.7.26
108	中金井遺跡群61	横根	㈱一条工務店	建売住宅建築	241.46	立会	H30.9.3
109	中金井遺跡群62	横根	㈱一条工務店	建売住宅建築	351.05	立会	H30.7.25、9.4
110	落合居屋敷遺跡5	鳴瀬	個人	個人住宅建築	162.51	立会	H30.8.17
111	常田居屋敷遺跡群55・ 家地頭古墳群4	常田	個人	個人住宅建築	260.00	立会	H30.8.3
112	周防畑遺跡群168	長土呂	個人	個人住宅建築	264.84	立会	H30.7.13
113	大和田屋敷遺跡群2	鳴瀬	個人	個人住宅建築	540.70	立会	H30.12.3
114	蛇塚遺跡群58	猿久保	個人	個人住宅建築	393.84	立会	H30.8.7
115	大塚遺跡群32	中込	㈱田園不動産	宅地造成	774.09	立会	H31.2.21
116	番屋前遺跡群32	猿久保	個人	個人住宅建築	188.08	立会	H30.7.23
117	岩村田遺跡群302	岩村田	個人	個人住宅建築	163.14	立会	H30.7.26
118	宮の上遺跡群42	根々井	個人	個人住宅建築	256.03	立会	H30.9.12
119	猫久保遺跡群5	安原	中島木材㈱	建売住宅建築	242.19	立会	H30.9.18
120	東大久保遺跡群30	下平尾	個人	個人住宅建築	244.11	立会	H30.8.22
121	根々井居屋敷遺跡8	根々井	個人	個人住宅建築	278.03	立会	H30.8.7
122	猫久保遺跡群6	安原	個人	個人住宅建築	264.81	立会	H30.8.3
123	前田遺跡群19	塚原	個人	太陽光発電施設建設	1,118.00	立会	H30.10.17、12.28
124	蛇塚遺跡群59	新子田	個人	個人住宅建築	319.98	立会	H30.8.10
125	周防畑遺跡群169	長土呂	千曲建設工業㈱	建売住宅建築	268.68	立会	H30.9.7
126	東千石平遺跡群8	瀬戸	個人	個人住宅建築	375.00	立会	H30.8.29
127	西一里塚遺跡群24	岩村田	㈱住まい工房	建売住宅建築	221.44	立会	H31.2.26、3.7
128	大塚遺跡群33	中込	個人	個人住宅建築	262.88	立会	H30.9.13
129	周防畑遺跡群170	長土呂	個人	個人住宅建築	292.91	立会	H30.9.5
130	大塚遺跡群34	中込	個人	個人住宅建築	245.14	立会	H30.8.21
131	下信濃石遺跡12	岩村田	個人	個人住宅建築	296.19	立会	H30.8.28、10.3
132	岩村田遺跡群303	岩村田	個人	個人住宅建築	339.45	立会	H30.8.22
133	岩村田遺跡群304	岩村田	個人	個人住宅建築	743.00	立会	H30.9.27
134	西裏遺跡群6	根岸	ミヤモリ㈱	建売住宅建築	280.21	立会	H30.9.3
135	城平遺跡群14	平賀	個人	個人住宅建築	269.23	立会	H30.11.5
136	東内池遺跡13	新子田	個人	個人住宅建築	268.89	立会	H30.9.3
137	舞台場遺跡1	根岸	㈱ユートピア	個人住宅建築	779.78	立会	H30.9.11
138	芝宮遺跡群52	長土呂	㈱平和住宅	建売住宅建築	373.12	立会	H30.8.30
139	長土呂遺跡群122	長土呂	個人	個人住宅建築	261.82	立会	H30.8.30
140	鳴瀬遺跡群15	根々井	個人	個人住宅建築	286.06	立会	H30.10.10

市内遺跡発掘調査一覧表(工事立会)

No.	遺跡名	所在地	開発主体者	開発事業名	開発面積 (㎡)	保護 措置	調査期間
141	岩村田遺跡群305	岩村田	個人	個人住宅建築	247.88	立会	H30.9.4
142	周防畑遺跡群171	長土呂	㈱リューケンハイム	建売住宅建築	180.25	立会	H30.8.20
143	番屋前遺跡群33	猿久保	個人	個人住宅建築	656.13	立会	H30.9.11
144	西近津遺跡群62	長土呂	個人	フェンス基礎工事	18.00	立会	H30.8.27
145	鳴瀬中屋敷遺跡群5	鳴瀬	個人	個人住宅建築	254.65	立会	H30.9.21
146	猫久保遺跡群7	安原	個人	個人住宅建築	237.62	立会	H30.9.7
147	筏室遺跡群3	安原	個人	個人住宅建築	234.71	立会	H30.10.26、11.12
148	深堀遺跡群32	瀬戸	個人	個人住宅建築	426.39	立会	H30.9.21
149	岩村田遺跡群306	岩村田	個人	個人住宅建築	313.27	立会	H30.10.4
150	休石遺跡3	伴野	個人	個人住宅建築	296.43	立会	H30.9.19
151	中道遺跡群27	野沢	㈱青木屋	建売住宅建築	264.46	立会	H30.9.27、10.9
152	望月城跡7	望月	佐久市(建築住宅課)	ブロック塀撤去・フェンス建設	1,690.94	立会	H30.10.24
153	深堀遺跡群33	瀬戸	個人	個人住宅建築	500.00	立会	H30.11.6
154	枇杷坂遺跡群146	岩村田	東日本旅客鉄道㈱	岩村田駅こ線橋改良工事	15.00	立会	H30.10.10、 H31.3.13
155	三分遺跡群5	三分	個人	個人住宅建築	504.17	立会	H30.11.8
156	蛇塚遺跡群60	新子田	個人	個人住宅建築	263.53	立会	H30.9.27
157	蛇塚遺跡群61・ 蛇塚古墳群4	安原	個人	個人住宅建築	423.38	立会	H30.9.25
158	平賀中屋敷遺跡群29	平賀	個人	個人住宅建築	377.10	立会	H30.9.25
159	棧敷遺跡24	安原	㈱一条工務店	建売住宅建築	216.15	立会	H30.10.17
160	家裏遺跡6	甲	個人	太陽光発電施設建設	2,357.00	立会	H31.2.4・5・8
161	中反遺跡群4	瀬戸	個人	個人住宅建築	177.31	立会	H30.10.1
162	周防畑遺跡群172	長土呂	J A佐久浅間㈱アメック	建売住宅建築	274.18	立会	H30.11.19
163	尼塚遺跡群11・ 道添遺跡6・ 塚原屋敷添遺跡12・ 西一里塚遺跡群25・ 根々井大塚古墳3・ 姫宮塚古墳1・ 大和田屋敷遺跡群3・ 今井宮の前遺跡9	塚原他	佐久市土地改良区	用排水路更新	2,000.00	立会	H30.11.28、12.26、 H31.1.10、2.25
164	番屋前遺跡群34	猿久保	個人	個人住宅建築	182.71	立会	H30.10.12
165	広沢遺跡1	北川	個人	個人住宅建築	141.07	立会	H30.10.19
166	鳴澤遺跡群16	根々井	J A佐久浅間㈱アメック	建売住宅建築	318.26	立会	H30.10.12・17
167	岩村田遺跡群307	岩村田	個人	個人住宅建築	322.54	立会	H30.10.23
168	岩村田遺跡群308	岩村田	個人	店舗建設	275.80	立会	H30.11.19
169	常田居屋敷遺跡群56	常田・塚原	個人	個人住宅建築	219.00	立会	H30.10.23
170	中金井遺跡群63	横根	㈱一条工務店	建売住宅建築	247.48	立会	H30.11.7
171	野馬窪遺跡群27	猿久保	個人	個人住宅建築	187.59	立会	H30.11.22
172	宮の上遺跡群43	横和	個人	個人住宅建築	339.15	立会	H30.10.26
173	長土呂遺跡群123	長土呂	㈱カナモト	事務所・倉庫建設及び造成	2,935.41	立会	H30.11.22
174	天神山遺跡3	協和	個人	個人住宅建築	864.57	立会	H30.11.9
175	野沢城跡48	取出町	佐久市(教育施設課)	教職員住宅解体	223.72	立会	H30.10.31
176	五庵遺跡4	田口	佐久市(教育施設課)	教職員住宅解体	523.69	立会	H30.11.2
177	大門下遺跡4	前山	㈱公陽ハウジング	建売住宅建築	217.82	立会	H30.10.31
178	尼塚遺跡群12	塚原	個人	個人住宅建築	113.00	立会	H30.10.29
179	尼塚遺跡群13	塚原	個人	個人住宅建築	190.00	立会	H30.10.29
180	西妻神遺跡19	中込	個人	個人住宅建築	282.45	立会	H30.11.20
181	猿久保屋敷添遺跡11	猿久保	個人	個人住宅建築	552.49	立会	H31.2.26
182	大井城跡16	岩村田	荒宿十二社	王城のケヤキ樹勢回復のための土壌改良・低木移植	2,607.00	立会	H31.2.12・13
183	西大久保遺跡群30	下平尾	佐久市(下水道課)	下水道管敷設	190.00	立会	H30.12.20
184	周防畑遺跡群173	長土呂	㈱土屋ホーム	建売住宅建築	294.40	立会	H30.11.12
185	周防畑遺跡群174	長土呂	個人	個人住宅建築	269.00	立会	H30.11.2
186	西一里塚遺跡群26	岩村田	㈱住まい工房	建売住宅建築	239.02	立会	H30.12.14・17
187	鳴澤遺跡群17	根々井	個人	個人住宅建築	310.52	立会	H30.12.10
188	西妻神遺跡20	中込	個人	診療所建築	647.40	立会	H30.11.19、12.3
189	松の木遺跡22	岩村田	個人	集合住宅建築	348.10	立会	H30.11.14
190	鳴瀬中屋敷遺跡群6	鳴瀬	個人	個人住宅建築	331.97	立会	H31.1.11
191	蛇塚遺跡群62・ 蛇塚古墳群5	安原	個人	個人住宅建築	276.99	立会	H31.1.18

市内遺跡発掘調査一覧表(工事立会)

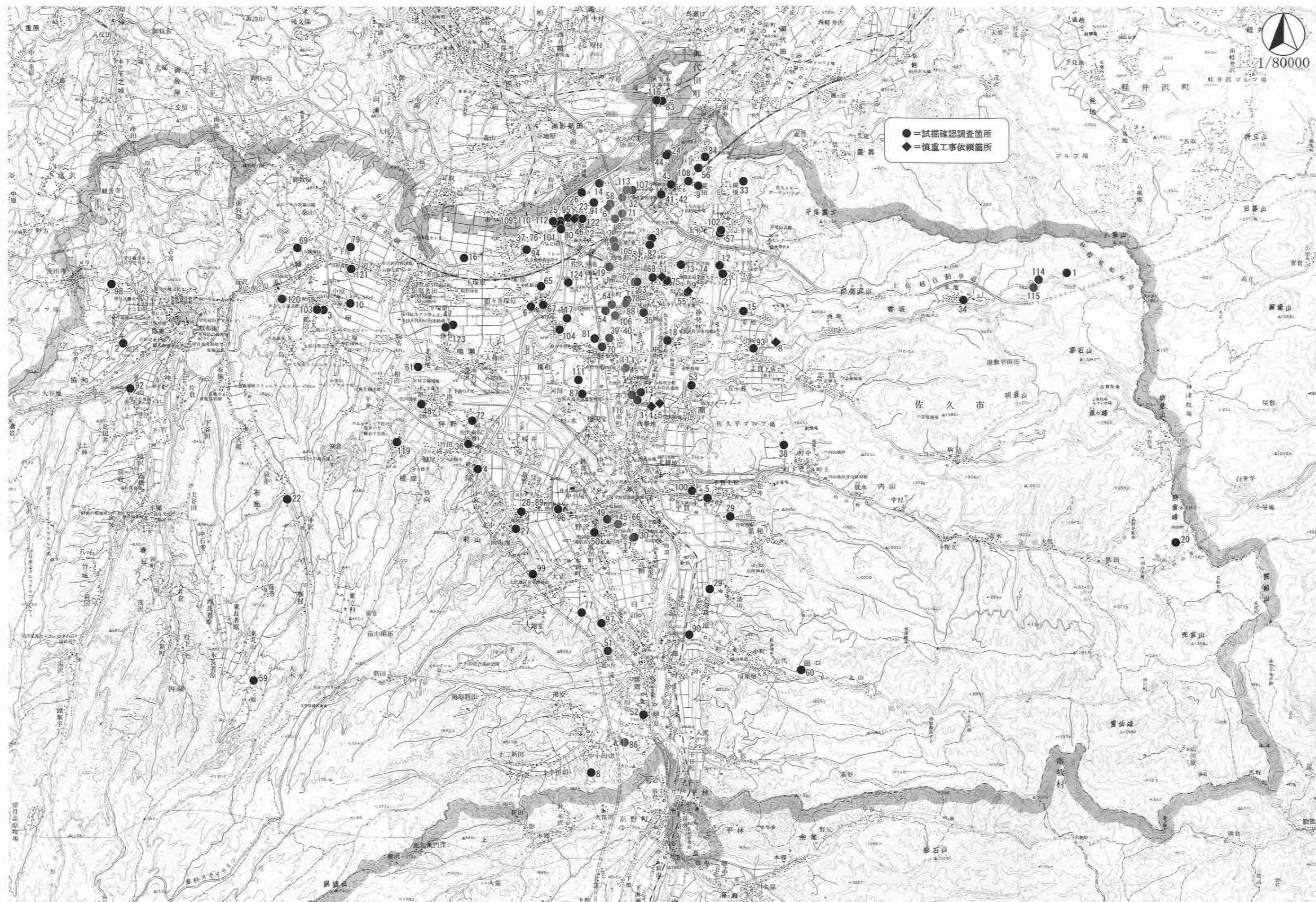
No.	遺跡名	所在地	開発主体者	開発事業名	開発面積 (㎡)	保護 措置	調査期間
192	中金井遺跡群64	小田井	個人	個人住宅建築	441.98	立会	H30.11.21
193	古道遺跡4	望月	個人	太陽光発電施設建設	431.00	立会	H31.2.28
194	鳴澤遺跡群18	根々井	個人	個人住宅建築	220.66	立会	H30.12.25
195	千曲台団地遺跡1	北川	個人	個人住宅建築	348.35	立会	H30.12.11
196	周防畑遺跡群175	長土呂	個人	個人住宅建築	280.96	立会	H30.11.19・22
197	野沢城跡49	野沢	個人	個人住宅建築	274.48	立会	H30.11.29
198	鳴澤遺跡群19	根々井	個人	個人住宅建築	499.99	立会	H30.11.7
199	三枚平B遺跡1	大沢	佐久市(道路建設課)	道路改良	145.00	立会	H30.11.12
200	周防畑遺跡群176	長土呂	㈱和泉屋菓子店	工場建設・解体	1,229.81	立会	H31.2.27・28
201	東大久保遺跡群31	下平尾	佐久市(下水道課)	下水道管敷設	290.00	立会	H30.12.25
202	長土呂遺跡群124	長土呂	個人	個人住宅建築	217.29	立会	H30.11.30
203	周防畑遺跡群177	長土呂	J A 佐久浅間㈱アメック	建売住宅建築	406.48	立会	H30.12.12・17
204	中金井遺跡群65	横根	個人	個人住宅建築	271.83	立会	H30.12.18
205	戸屋敷遺跡群6	下平尾	個人	個人住宅建築	433.80	立会	H30.11.20
206	権現通遺跡1	入澤	佐久市(耕地林務課)	道路改良	138.00	立会	H30.12.5
207	西近津遺跡群63	長土呂	個人	個人住宅建築	227.28	立会	H30.12.14
208	長土呂遺跡群125	長土呂	個人	個人住宅建築	546.16	立会	H30.12.4
209	猫久保遺跡群8	安原	個人	個人住宅建築	269.69	立会	H31.1.28
210	岩村田遺跡群309	岩村田	個人	個人住宅建築	270.00	立会	H30.12.17
211	小山崎遺跡群11	下小田切	個人	個人住宅建築	405.00	立会	H30.11.30
212	東内池遺跡14	新子田	個人	個人住宅建築	300.45	立会	H31.1.23・28
213	野沢城跡50	野沢	個人	個人住宅建築	164.72	立会	H30.12.7
214	長土呂遺跡群126	長土呂	個人	個人住宅建築	383.80	立会	H30.12.14
215	打越遺跡2	清川	個人	個人住宅建築	245.66	立会	H31.2.8
216	長土呂遺跡群127	長土呂	㈱土屋ホーム	宅地造成(擁壁建設)	208.00	立会	H31.1.9
217	野沢城跡51	野沢	個人	アトリエ建築	222.00	立会	H30.12.14
218	原遺跡群9	白田	個人	個人住宅建築	90.58	立会	H31.1.9
219	前堀遺跡4	高柳	個人	個人住宅建築	289.01	立会	H30.12.28
220	中金井遺跡群66	小田井	個人	個人住宅建築	289.78	立会	H30.12.10
221	本郷中北側遺跡4	志賀	個人	個人住宅建築	330.56	立会	H31.3.5
222	芝宮遺跡群53	長土呂	㈱平和住宅	建売住宅建築	387.76	立会	H31.3.5
223	近津遺跡群21	長土呂	個人	個人住宅建築	252.56	立会	H30.12.20
224	西妻神遺跡21	中込	個人	個人住宅建築	253.87	立会	H31.1.7
225	大塚遺跡群35	中込	個人	個人住宅建築	383.22	立会	H31.1.8・2.6
226	周防畑遺跡群178	長土呂	個人	個人住宅建築	251.10	立会	H31.2.15
227	新町遺跡25	平賀	個人	個人住宅建築	295.47	立会	H31.3.1
228	岩村田遺跡群310・ 藤ヶ城跡13	岩村田	個人	個人住宅建築	205.42	立会	H31.2.12
229	猫久保遺跡群9	安原	中島木材㈱	建売住宅建築	237.54	立会	H31.1.23
230	長土呂遺跡群128	長土呂	個人	店舗兼個人住宅建築	208.38	立会	H31.1.25
231	蛇塚遺跡群63	安原	個人	個人住宅建築	429.79	立会	H31.1.18
232	長土呂遺跡群129	長土呂	個人	個人住宅建築	217.59	立会	H31.2.12・13
233	野沢城跡52	原	佐久市(土木課)	道路改良	48.00	立会	H31.2.14
234	城平遺跡群15	平賀	個人	個人住宅建築	280.60	立会	H30.12.17
235	枇杷坂遺跡群147	岩村田	中部電力㈱	安全標識ブロック撤去・設置	5,572.09	立会	H31.2.25
236	周防畑遺跡群179	長土呂	個人	個人住宅建築	133.58	立会	H31.1.22
237	北畑遺跡群3	桜井	長野都市ガス㈱	経年ガス管入取替工事	22.20	立会	H31.2.27・3.1
238	岩井堂遺跡11	岩村田	㈱平和不動産	建売住宅建築	311.51	立会	H31.2.5
239	竹原遺跡6	平賀	個人	個人住宅建築	500.00	立会	H31.2.4
240	藤ヶ城跡14	岩村田	個人	賃貸住宅建築(4棟)	574.00	立会	H31.2.26
241	岩村田遺跡群311	岩村田	個人	個人住宅建築	304.81	立会	H31.2.21・3.1
242	岩村田遺跡群312	岩村田	個人	個人住宅建築	206.01	立会	H31.2.15
243	中原遺跡5	甲	個人	個人住宅建築	286.01	立会	H31.2.5
244	深堀遺跡群34	瀬戸	個人	個人住宅建築	744.12	立会	H31.3.25
245	城平遺跡群16	平賀	個人	個人住宅建築	287.21	立会	H31.3.8
246	鳴澤遺跡群20	根々井	個人	個人住宅建築	328.35	立会	H31.2.4
247	長土呂遺跡群130	長土呂	個人	個人住宅建築	228.23	立会	H31.2.12
248	岩村田遺跡群313	岩村田	個人	個人住宅建築	161.36	立会	H31.3.27
249	塚原屋敷添遺跡13	塚原	個人	個人住宅建築	311.78	立会	H31.3.18・28
250	中道遺跡群28	前山	㈱テージサービス	社屋用地造成	478.00	立会	H31.1.31・2.5
251	蛇塚遺跡群64	新子田	個人	個人住宅建築	358.55	立会	H31.3.12
252	神原道場遺跡1	田口	個人	太陽光発電施設建設	1,095.00	立会	H31.2.14

市内遺跡発掘調査一覧表(工事立会)

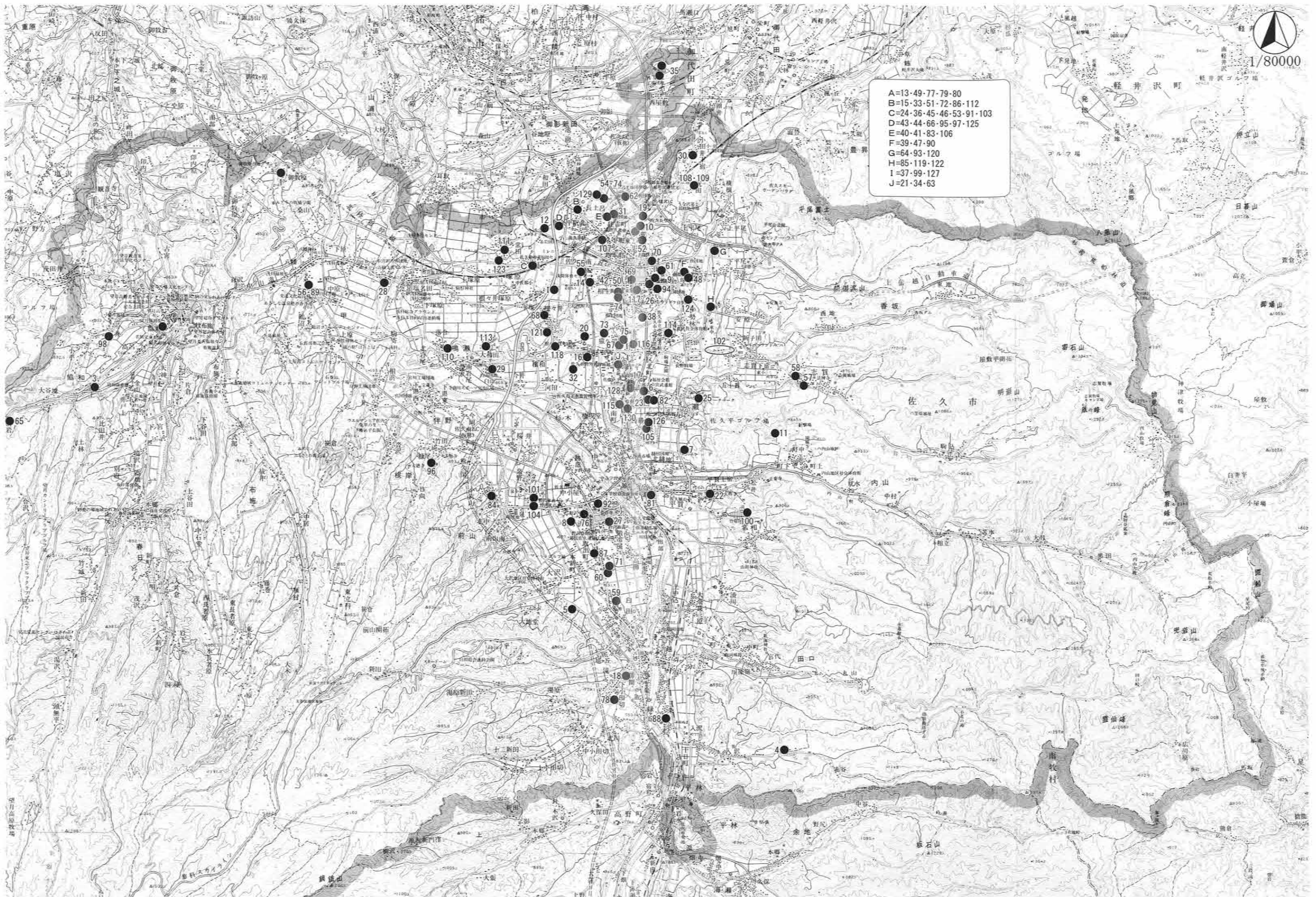
No.	遺跡名	所在地	開発主体者	開発事業名	開発面積 (㎡)	保護 措置	調査期間
253	岩村田遺跡群314	岩村田	長野都市ガス㈱	ガス管敷設	187.00	立会	H31.3.5・13
254	中道遺跡群29	前山	個人	個人住宅建築	350.97	立会	H31.2.27
255	長土呂遺跡群131	長土呂	佐久市(下水道課)	下水道管敷設	15.00	立会	H31.3.14
256	長土呂遺跡群132	長土呂	個人	個人住宅建築	377.70	立会	H31.3.20
257	野沢城跡53	原	個人	個人住宅建築	505.80	立会	H31.3.18
258	長土呂遺跡群133	長土呂	個人	個人住宅建築	267.17	立会	H31.3.11
259	東大久保遺跡群32	上平尾	個人	個人住宅建築	507.36	立会	H31.3.29
260	周防畑遺跡群180	長土呂	個人	カーポート建築	214.00	立会	H31.3.5
261	岩村田遺跡群315	岩村田	個人	店舗兼個人住宅建築	246.89	立会	H31.3.20
262	潰石遺跡4	上平尾	個人	個人住宅建築	321.90	立会	H31.3.25
263	蛇塚遺跡群65・ 蛇塚古墳群6	安原	信州佐久平不動産	建売住宅建築	741.37	立会	H31.3.13
264	猫久保遺跡群10	安原	個人	個人住宅建築	224.00	立会	H31.3.20
265	周防畑遺跡群181	長土呂	J A佐久浅間㈱アメック	車庫建築	474.77	立会	H31.3.14
266	長土呂遺跡群134	長土呂	大和ハウス工業㈱	カーポート建築	314.86	立会	H31.3.12
267	西裏遺跡群7	伴野	個人	個人住宅建築	196.40	立会	H31.3.25

市内遺跡発掘調査一覧表(慎重工事依頼)

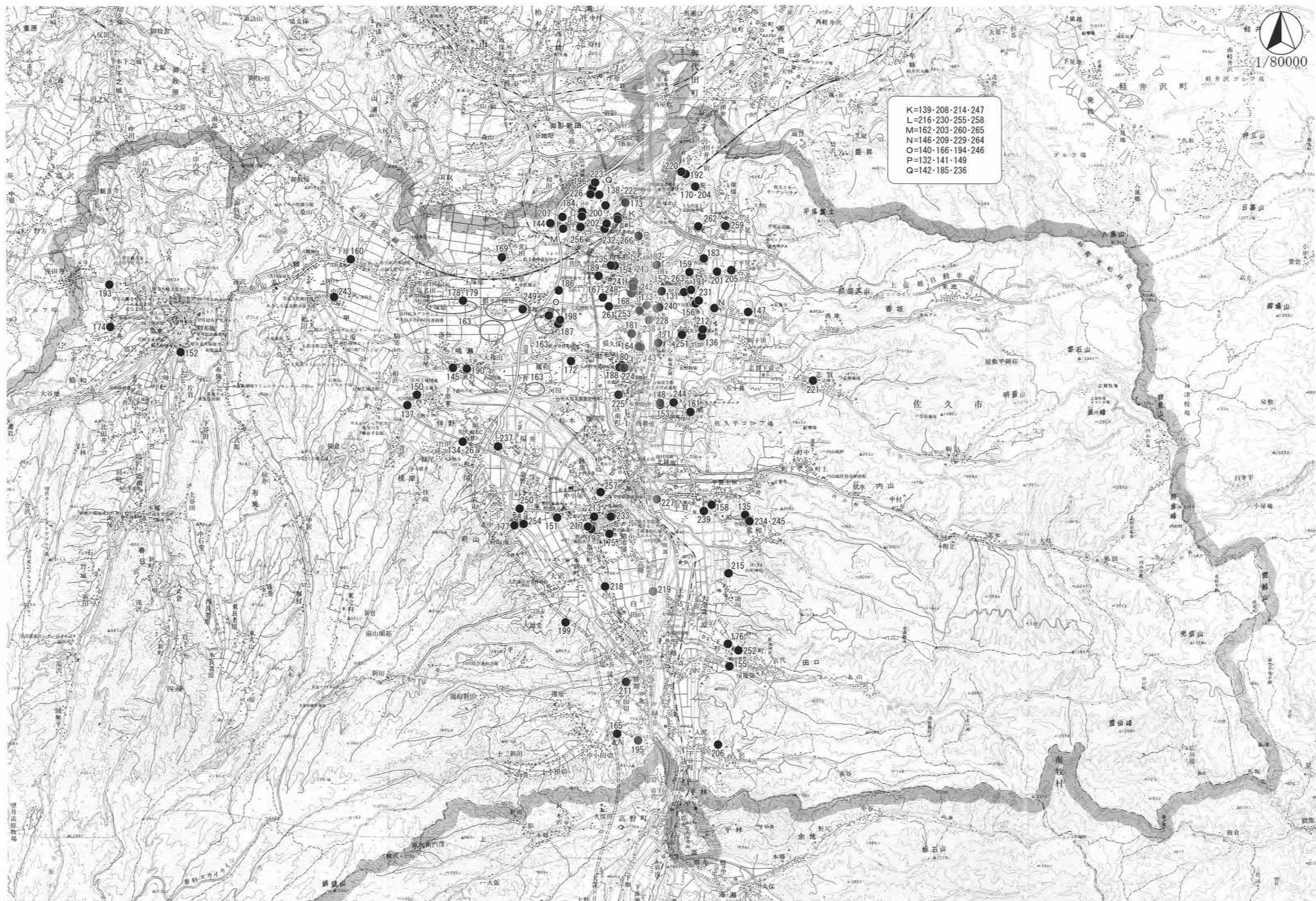
No.	遺跡名	所在地	開発主体者	開発事業名	開発面積 (㎡)	保護 措置
1	大井城跡	佐久市岩村田字上信濃石3403-5・6	個人	個人住宅建築	259.90	慎重
2	周防畑遺跡群	佐久市長土呂字宮の前1210-3	個人	個人住宅建築	360.03	慎重
3	深堀遺跡群	佐久市瀬戸字西原3454-39	個人	個人住宅建築	265.77	慎重
4	深堀遺跡群	佐久市瀬戸字西原3454-34	個人	個人住宅建築	266.09	慎重
5	深堀遺跡群	佐久市瀬戸字西原3454-36	個人	個人住宅建築	265.93	慎重
6	芝宮遺跡群	佐久市長土呂字下高山715-11、 字中高山827-16	個人	個人住宅建築	254.70	慎重
7	深堀遺跡群	佐久市瀬戸字西原3411-50	個人	個人住宅建築	271.43	慎重
8	池端遺跡・池端城跡	佐久市新子田字池ノ端112-10、 字権現平72-11、73-12・14	有限会社 新栄開発	建売住宅建築	279.55	慎重
9	蛇塚古墳群	佐久市安原字蛇塚1367-9	個人	個人住宅建築	279.15	慎重



市内遺跡発掘調査位置図(試掘確認調査・慎重工事依頼)



市内遺跡発掘調査位置図(工事立会 1)



市内遺跡発掘調査位置図(工事立会 2)

佐久市埋蔵文化財調査報告書 第266集

市内遺跡発掘調査報告書 2018

令和2年(2020)3月

編集・発行 佐久市教育委員会
〒385-8501 長野県佐久市中込3056
社会教育部 文化振興課 文化財事務所
〒385-0051 長野県佐久市中込2913
Tel.0267-63-5321

印刷所 キクハラインク株式会社
