

# 北西の久保

長野県佐久市岩村田北西ノ久保遺跡第1次発掘調査報告書

1984

佐久市教育委員会



北西ノ久保遺跡  
調査区空影 (水間 正氏撮影)



1 北西ノ久保第17号周湮出土埴輪群 4 女子像  
2 家 5 盾  
3 女子像



1 飾馬 2 裸馬



1 飾馬      4 鶏  
2 盾      5 円筒埴輪  
3 朝顔形埴輪      6 朝顔形埴輪

# 例 言

1 本書は学校法人佐久学園および学校法人信州学園によるグラウンド造成工事・短期大学建設に伴う北西ノ久保遺跡第1次調査報告書である。

2 調査委託者 学校法人佐久学園理事長 市川文夫、学校法人信州学園理事長 市川文夫

3 調査受託者 佐久市教育委員会教育長 戸塚平一郎（昭和58年10月退任）、大井昭二（昭和58年11月就任）

4 発掘調査地番および面積

長野県佐久市大字岩村田字北西ノ久保2366-1、2366-2、2366-3、2371-1、2371-2  
2371-3、2372-1、2373-1、2373-2

調査面積 7,510㎡

5 調査期間 昭和57年4月1日～昭和59年3月31日。昭和57年度に発掘調査・一部整理、昭和58年度に整理・報告書作成。

6 本書の編集は、本文を林幸彦が、写真図版を佐々木宗昭が担当した。

7 調査組織

事務局

教育次長	白田幸作（昭和57年度） 大井昭二（昭和58年10月異動） 森泉郁太郎（昭和58年11月就任）
社会教育課長	土屋四郎（昭和57年度） 並木 進（昭和58年度）
社会教育係長	井出喜平（昭和57年度） 相澤幸男（昭和58年度）
社会教育係	堀内美喜男（昭和57年度） 関本 功（昭和58年度） 林 幸彦 細萱健一（昭和58年度）
	茂木智里（昭和57年度社会教育指導員） 森泉かよ子（昭和58年度社会教育指導員） 小山岳夫（昭和58年度臨時職員） 三村美穂子（昭和58年度臨時職員） 大井和子（昭和58年臨時職員）

調査団

顧問	永峯光一（長野県文化財保護審議会委員、国学院大学講師） 神津武士（佐久市長）
参与	由井茂也（佐久考古学会長）
団長	藤沢平治（北佐久農業教諭）
担当者	林 幸彦（社会教育課）
調査員	井出正義、井上行雄、大井今朝太、黒岩忠雄、小山岳夫、佐々木宗昭、佐藤 敏、 白倉盛男、島田恵子、堤 隆、羽毛田卓也、羽毛田伸博、花岡 弘、福島邦男、 三石延男、三石宗一、森泉定勝、由井 明
調査協力者	青木久恵、浅沼ノブエ、足立明美、池田美智子、市川香里、磯部かずみ、市来和子、 市村しずか、市村尊士、市村はるひ、市村安徳、井出百合子、入辺敬司、岩崎文子 白田悦子、大井恵美子、大井和子、大井哲夫、大井文子、荻原茂雄、小沢智恵子、

鬼久保千代子、掛川祐次、神部妙子、木内亜友美、木内篤子、工藤郷子、棚沢正典、棚沢壯一、小平武典、小林幸雄、小林孝治、小林敏子、小林敏彦、小林信幸、小林文江、小松富美男、小山栄次、堺 益子、佐藤栄子、佐藤信博、重田卷男、篠原つる子、篠原浩江、白井真紀子、須藤久米子、須藤房子、関口けい子、関口ひろみ、平 誠、高橋千秋、田中夏江、津島美由紀、土屋幸恵、戸塚規子、内藤四郎、中沢美春、並木ことみ、沼田昌晴、祢津恵美、橋詰勝子、橋詰けさよ、橋詰信子、橋詰 操、花里みどり、早川俊彦、原田政信、広岡明子、細萱健一郎、本庄昇一、牧野こと、丸山勝子、御園孝子、三石伸之、三村美穂子、茂木智里、桃井澄人、守岡いずみ、森川健一、柳沢直巳、柳沢松子、由井修二

本調査にあたって大井一司氏他地元の方々には、発掘調査中数々のご協力とご援助を、発掘調査の実施には学校法人佐久学園、学校法人信州学園のご協力をいただいた。また、次の方々からは、発掘調査・報告書作成にあたりご指導ご援助をえた。記して謝意を表したい。

岩崎卓也、笹沢 浩、金井塚良一、関 孝一、白田武正、前原 豊、川島雅人、森嶋 稔、木下 亘、矢島宏雄、佐藤信之、山根洋子、桐原 健、坪井清足、木内 捷、小林秀夫、宮下健司、小林 孚、郷道哲章、石野博信、亀井正道、高村博文、直井雅尚、青木和明、矢口忠良、橋本博文、土屋 積、小島純一

# 凡 例

1 本遺跡の遺構については、次のような略号とした。

竪穴住居址（弥生時代 Y、古墳・奈良・平安時代 H）、掘立柱建物址 F、方形周溝墓 HM、古墳 OT、周塹 S、特殊遺構 T、溝状遺構 M、土坑 D、木棺墓 SG

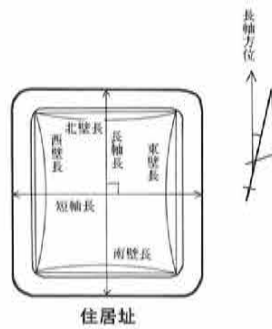
本文中の遺構一覧表に掲示した竪穴住居址規模の測定値は、以下のような基準で計測した。

規模を長軸長と短軸長で表示し、東・西・南・北壁長は形態の数量計測値として記載した。

面積は壁下端により囲まれた空間をプランメーターで3回計測し、その平均値を掲示した。その中に含まれるピット等の付属施設の面積を差し引かず、単純に掘り込み床面面積をあらわしている。

壁残高は、確認面から床面までの最小値～最大値をあらわした。

長軸方位の表示（方形プランの場合）は、磁北と最も鋭角に交わる軸方位を表した。



3 水系レベルについては、各遺構毎に統一し標高を記した。

4 遺構及び遺物の挿図の縮尺は各図毎に明示してある。

写真図版中の遺物の縮尺は、挿図と同一縮尺である。

挿図中におけるスクリーントーンは下記のものを表す。

## 遺構実測図



## 遺物実測図





# 目 次

巻頭図版

例 言

凡 例

## 第 I 章 発掘調査の経緯

第 1 節 発掘調査に至る動機 .....1

## 第 II 章 遺構と遺物

第 1 節 竪穴住居址 .....6

第 2 節 古墳および周濠 .....128

第 3 節 方形周溝墓および木棺墓 .....165

第 4 節 掘立柱建特址 .....173

第 5 節 土坑 .....175

第 6 節 グリッド出土土器 .....175

第 7 節 北西ノ久保遺跡出土石器・鉄器・玉類・土製品 .....176

## 第II章 遺構と遺物

### 検出された遺構・遺物の概要（第1次調査分）

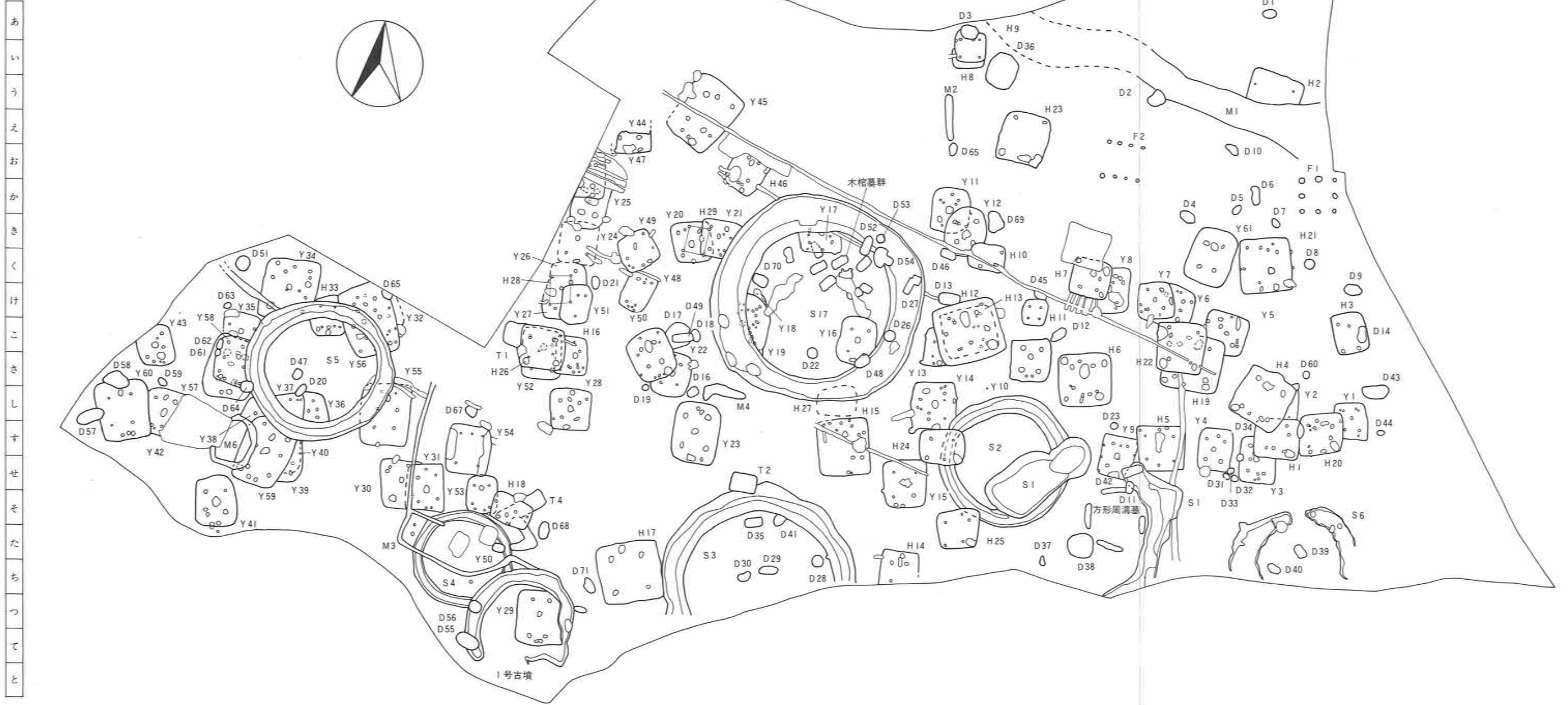
#### 遺構

竪穴住居址	90軒	弥生時代中期後半	44軒
		弥生時代後期	17軒
		古墳時代中期	19軒
		奈良時代	1軒
		平安時代	6軒
		時期 不明	3軒
古墳址	1基	古墳時代後期	1基
周 埴	7基	古墳時代中期	4基
		古墳時代後期	3基
方形周溝墓		弥生時代後期	1基
木棺墓		弥生時代後期	8基
掘立柱建物址		時期 不明	2棟
特殊遺構			4基
溝状遺構			6条
土坑			71基

#### 遺物

土 器	弥生時代中期後半	壺・甕・台付甕・甌・鉢・高坏・無頸壺・異形土器・手捏
	弥生時代後期前半・後半	壺・甕・台付甕・深鉢・甌・鉢・高坏・蓋
	古墳時代中期・後期	土師器 壺・甕・椀・坏・脚付椀・高坏・埴
		須恵器 壺・甕・坏
	奈良・平安時代	土師器 甕・羽釜・坏・高台付坏 須恵器 甕・坏・高台付坏・蓋
中世	青磁	
石器・石製品・ 土製品・玉類	弥生時代	打製（石鏃・石錐・石斧）、磨製（石鏃・石斧・石包丁）、砥石 敲石、磨石、台石、土製円盤、土製スプーン、土製勾玉
	古墳時代中期・後期	埴輪、石錘、砥石、白玉、管玉、切子玉
鉄器・鉄製品・ 青銅製品	弥生時代	鉄鏃、銅鏃（?）
	古墳時代中期・後期	刀子、鉄刀、鎌
	平安時代	刀子、紡錘車
	中世・近世	鉄釘
自然遺物	弥生・古墳時代	炭化米、炭化材、獣骨

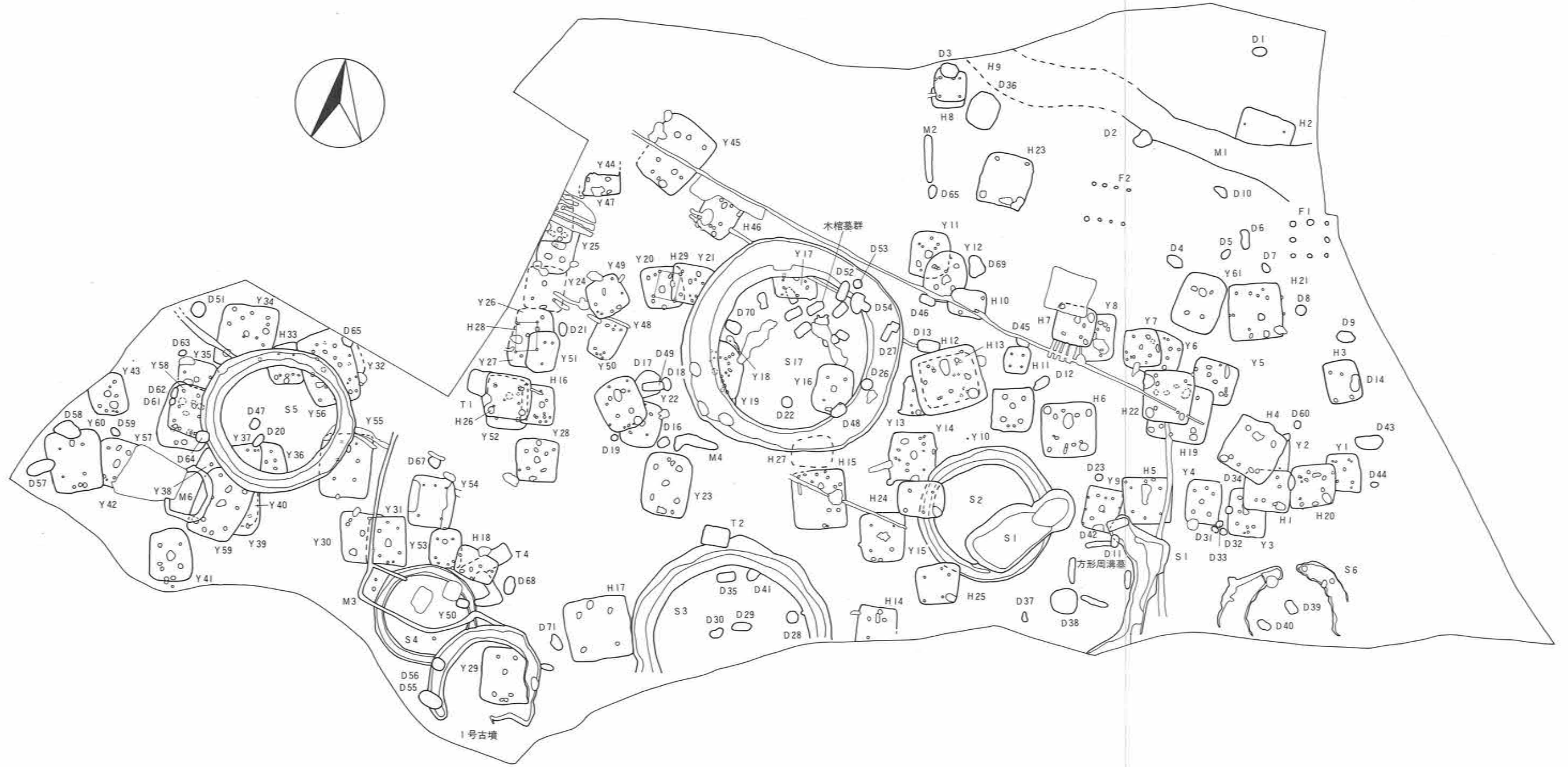
37 36 35 34 33 32 31 30 29 28 27 26 25 24 23 22 21 20 19 18 17 16 15 14 13 12 11 10 9 8 7 6 5 4 3 2 1 100 99



第2図 北西ノ久保遺跡第1次調査全体図

37 36 35 34 33 32 31 30 29 28 27 26 25 24 23 22 21 20 19 18 17 16 15 14 13 12 11 10 9 8 7 6 5 4 3 2 1 100 99

あ  
い  
う  
え  
お  
か  
き  
く  
け  
こ  
さ  
し  
す  
せ  
そ  
た  
ち  
つ  
て  
と

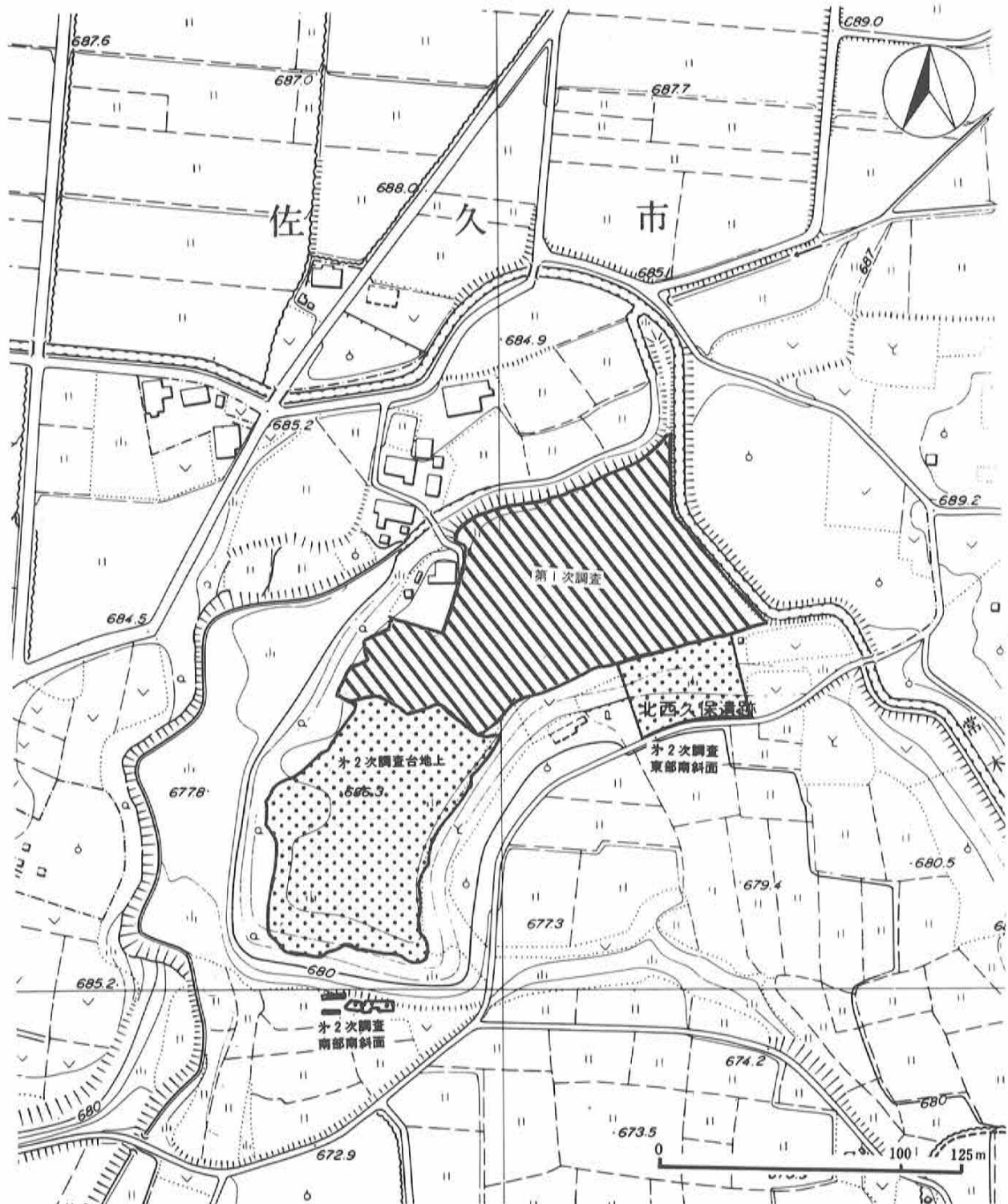


第2図 北西ノ久保遺跡第1次調査全体図

### 第1次調査の発掘区

北西ノ久保遺跡の第1次発掘調査は、湯川に臨む舌状の台地上北半部のおよそ7,510㎡が対象区である。標高は686m内外でほぼ平坦な地形であるが、北西および南西に向けてやや低くなる。

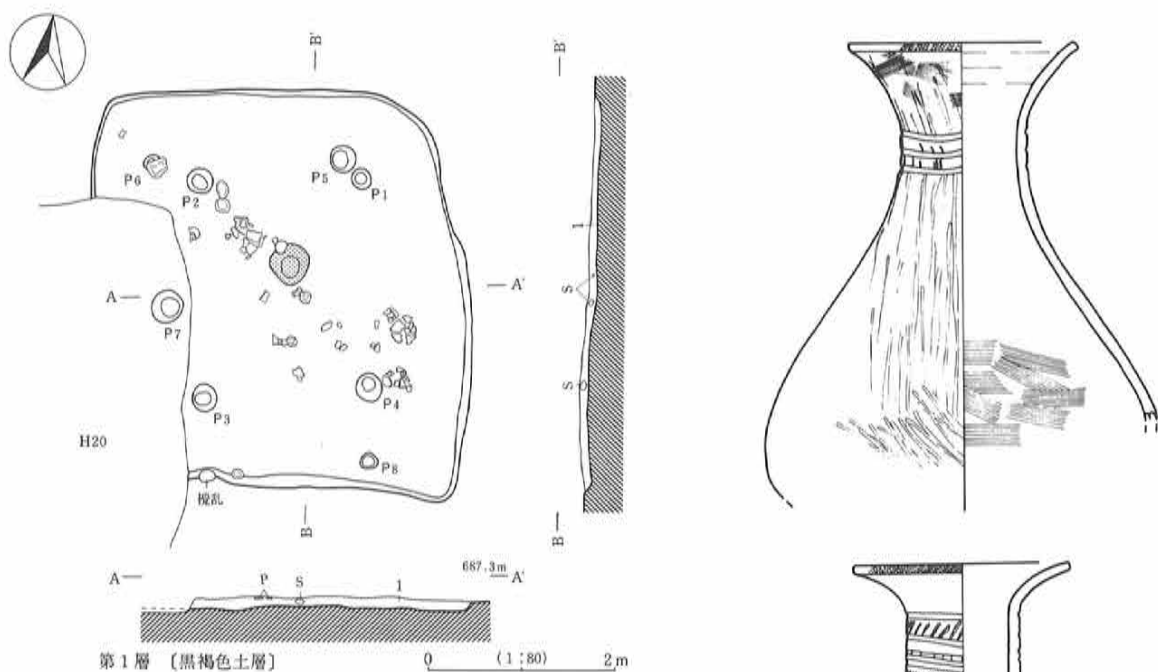
耕作土を重機により除去し遺構の検出をおこなった。調査区全体に4m×4mの方眼に設定したグリッドは、東西ラインを数列とし東から1・2・3…、南北ラインは北からあ・い・う…とし、各グリッドの北東交点をそのグリッド名とした。



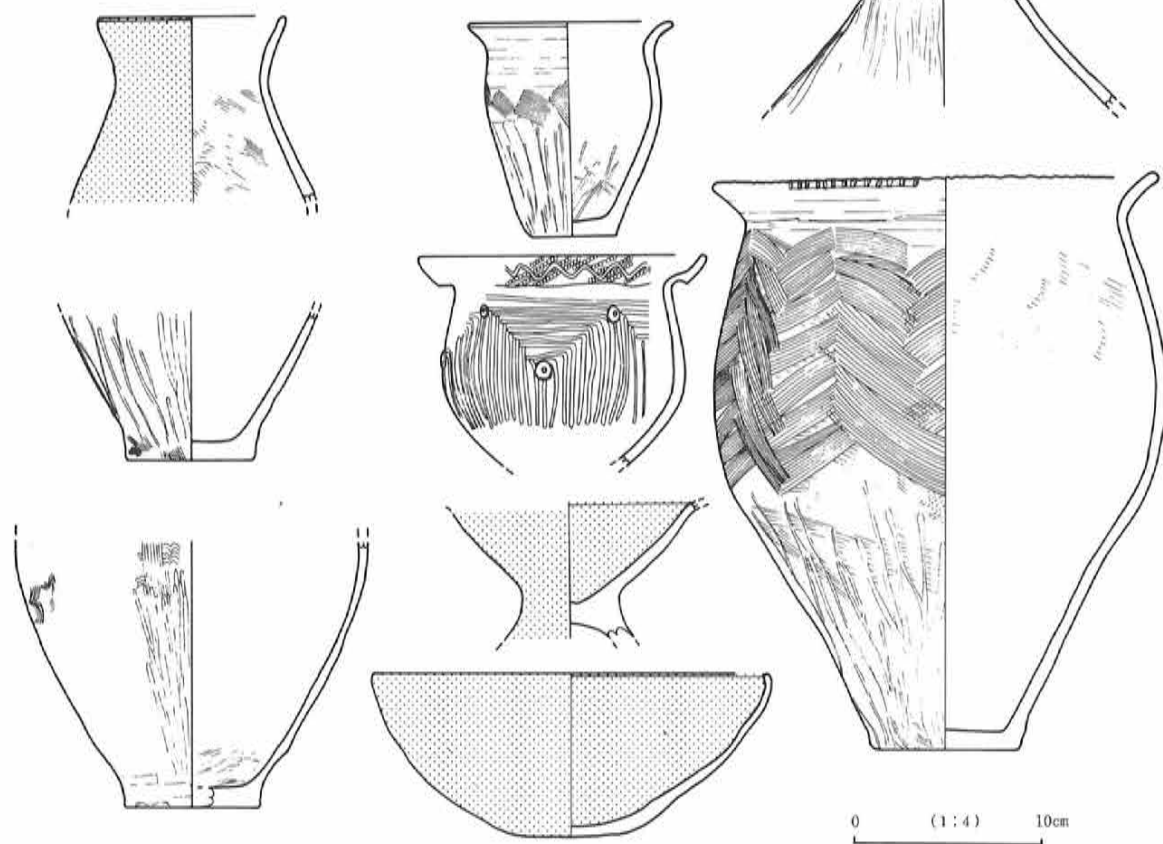
第3図 北西ノ久保遺跡第1次調査区設定図 (1:2,500 佐久市基本図)

# 第1節 豎穴住居址

## 1) Y1号住居址

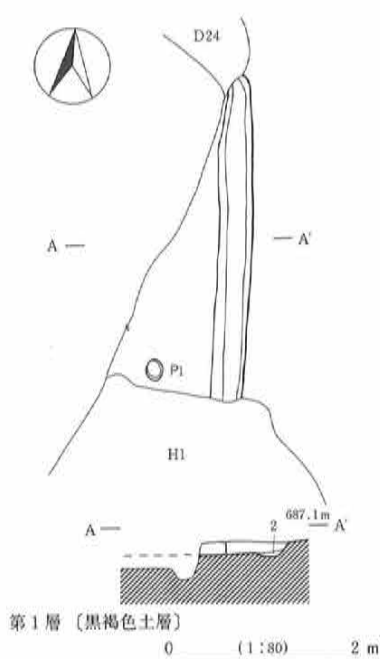


第4圖 Y1号住居址实测图



第5圖 Y1号住居址出土遺物实测图

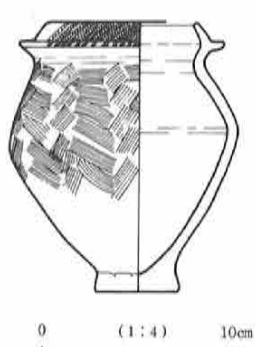
2) Y 2号住居址



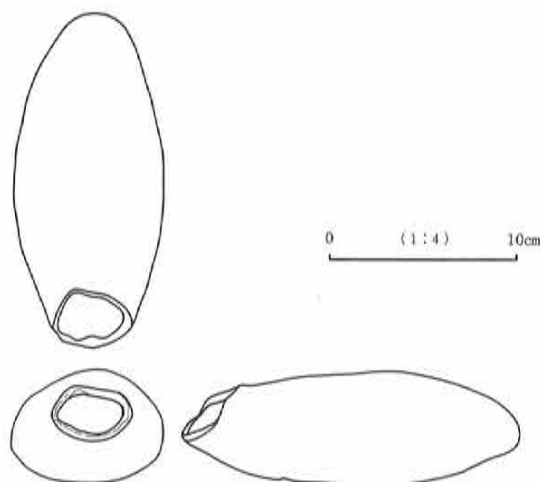
第1層〔黑褐色土層〕

第6圖 Y 2号住居址実測図

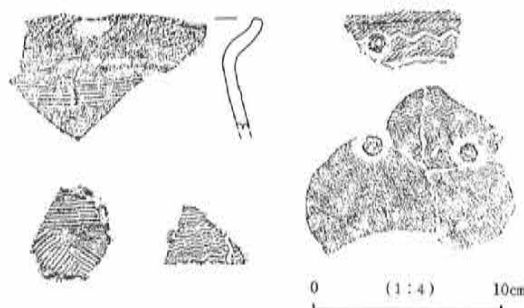
3) Y 3号住居址



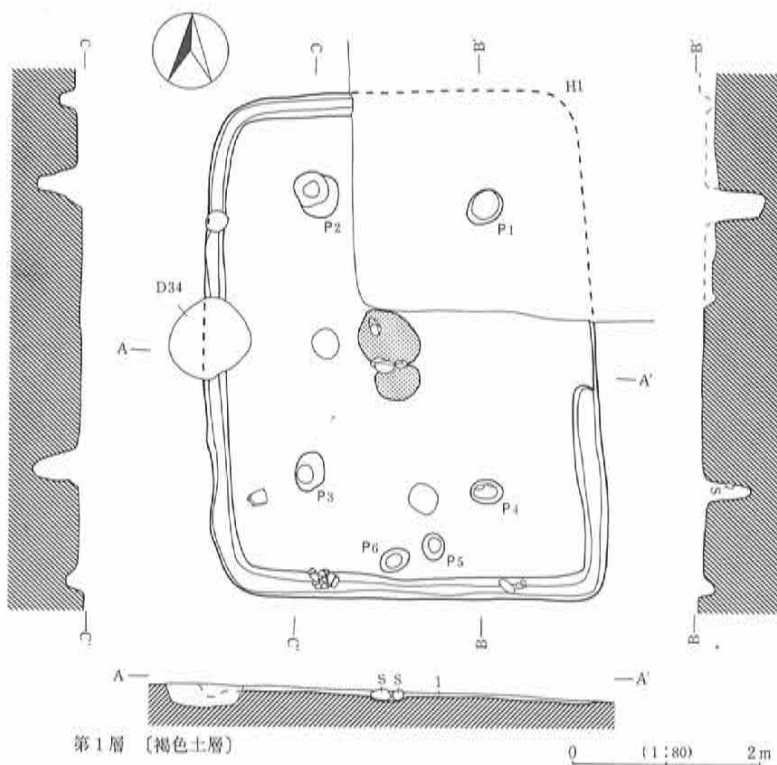
第7圖 Y 2号住居址  
出土遺物実測図



第8圖 Y 3号住居址出土遺物実測図

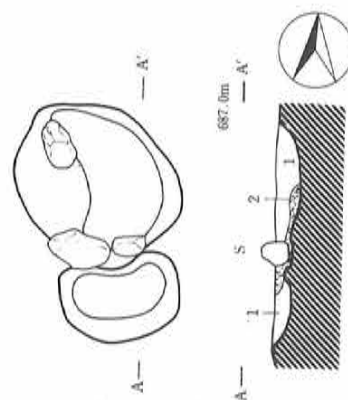


第9圖 Y 3号住居址出土土器拓影図



第1層〔褐色土層〕

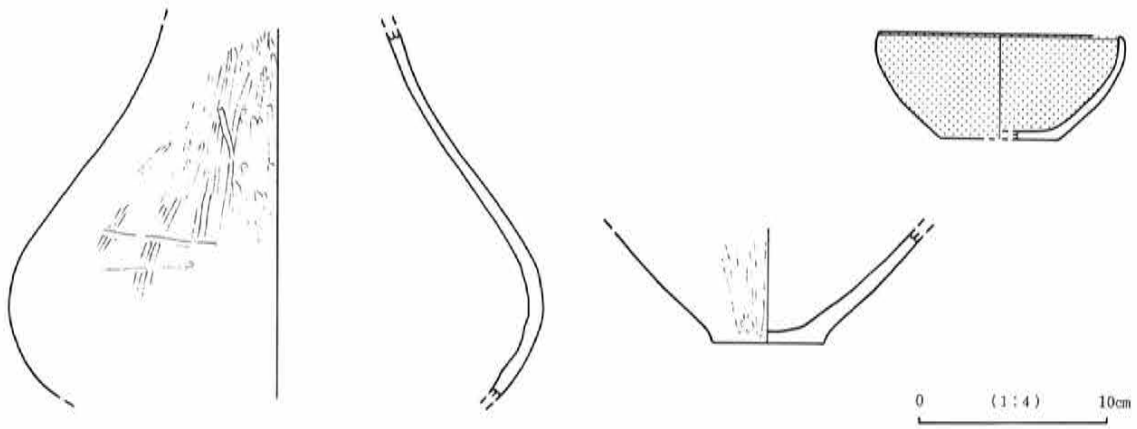
第10圖 Y 3号住居址実測図



第1層〔黑色土層〕 焼土・炭化粒子を含む。

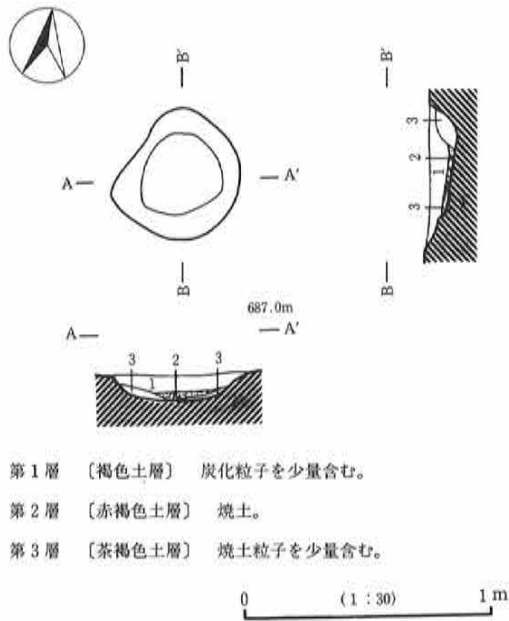
第2層〔赤褐色土層〕 焼土

第11圖 Y 3号住居址炉址実測図

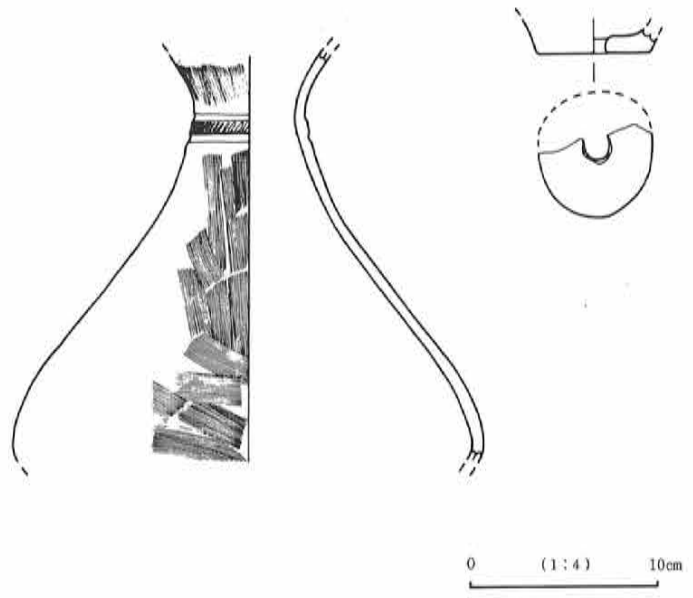


第12图 Y3号住居址出土遺物実測図


4) Y4号住居址



第13图 Y4号住居址炉址実測図

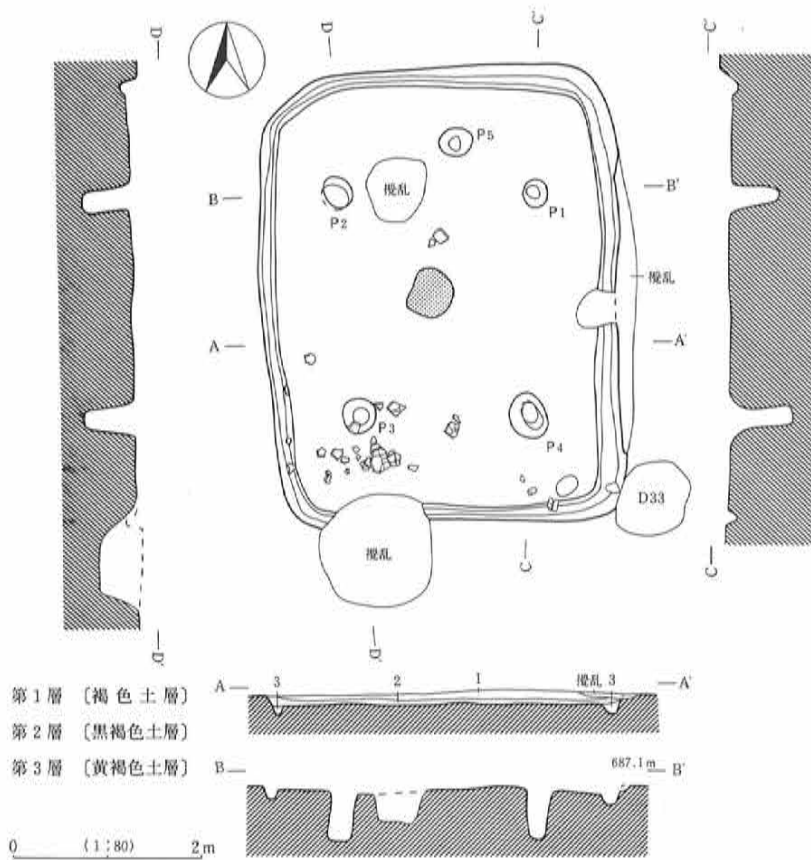


第14图 Y4号住居址出土遺物実測図



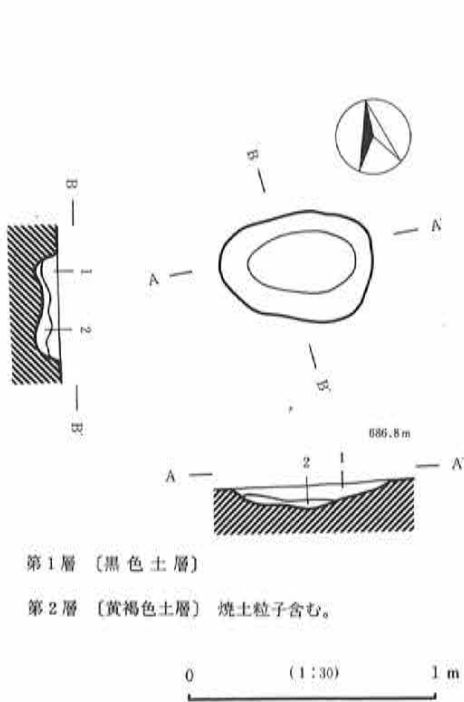
第15图 Y4号住居址出土土器拓影図



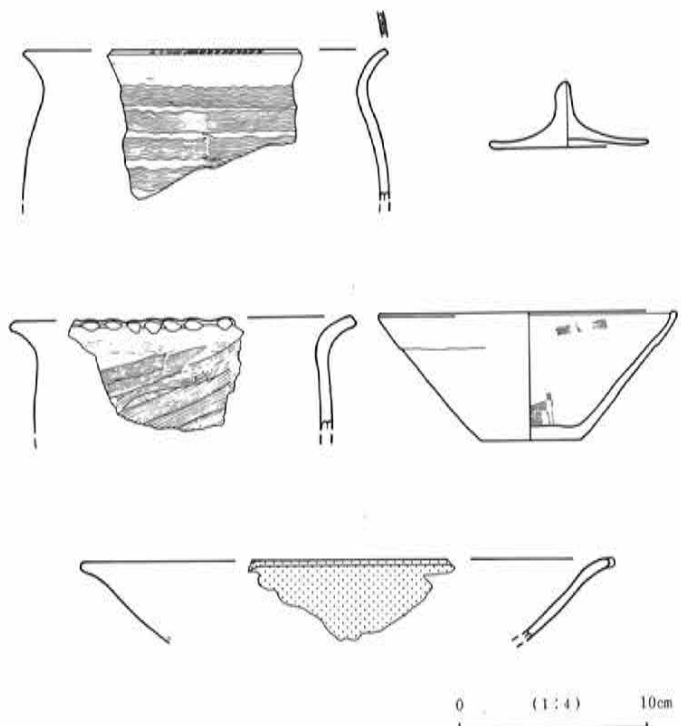


第16圖 Y 4号住居址实测图

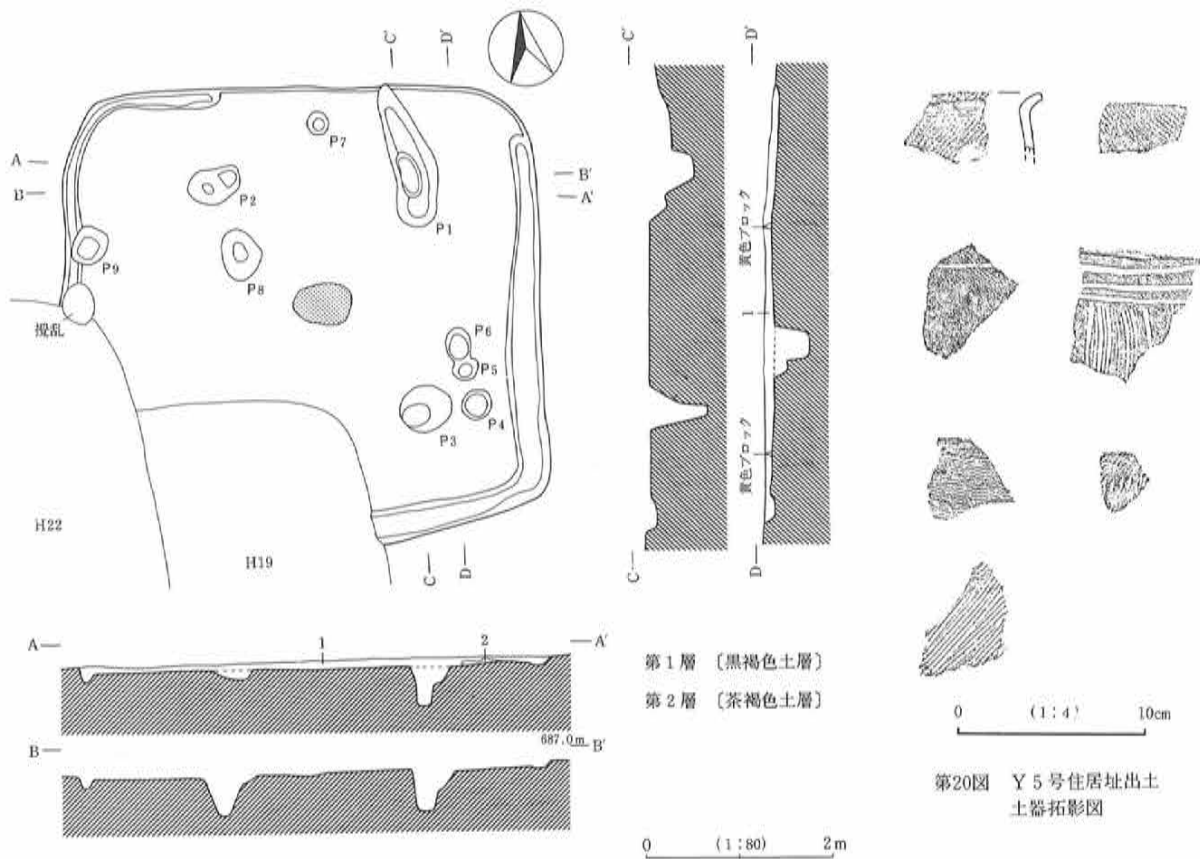
5) Y 5号住居址



第17圖 Y 5号住居址炉址实测图

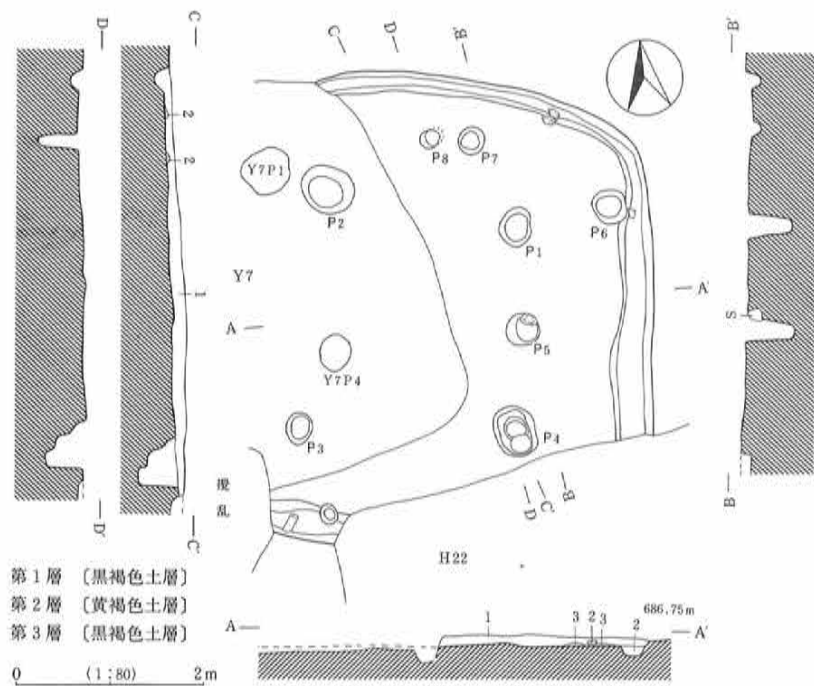


第18圖 Y 5号住居址出土遺物实测图

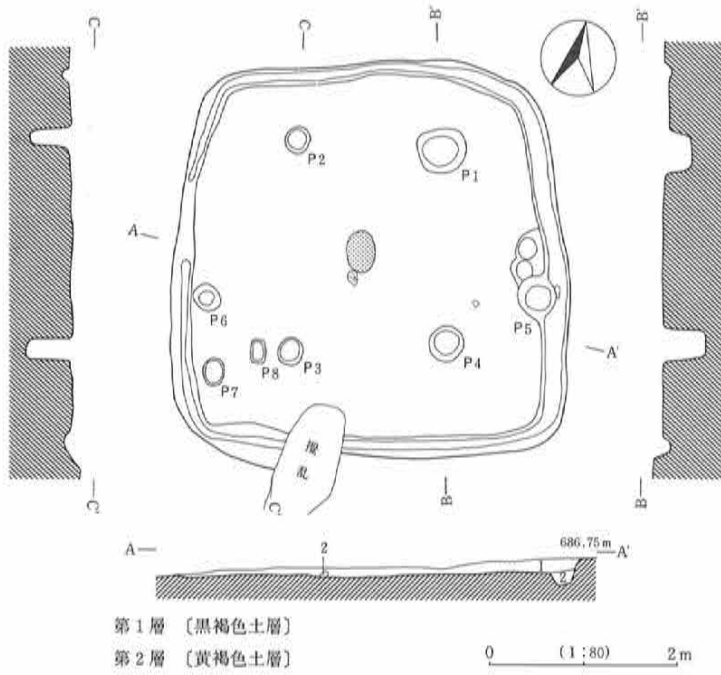


第19圖 Y5号住居址実測図

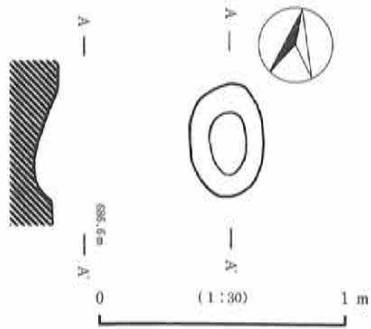
6) Y6号住居址



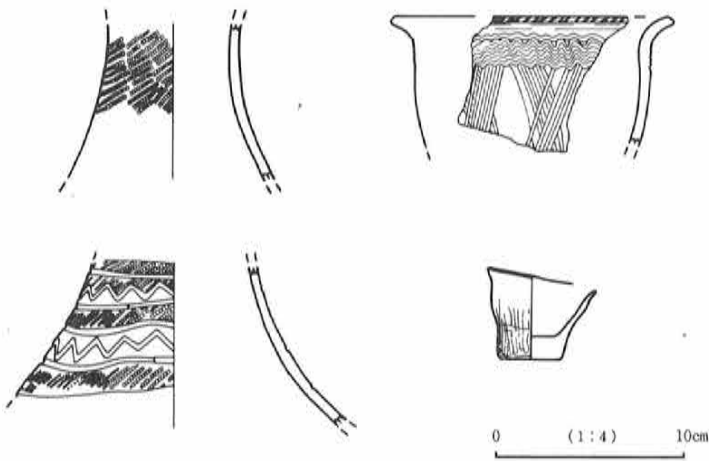
7) Y 7 号住居址



第22圖 Y 7 号住居址实测图



第23圖 Y 7 号住居址炉址实测图

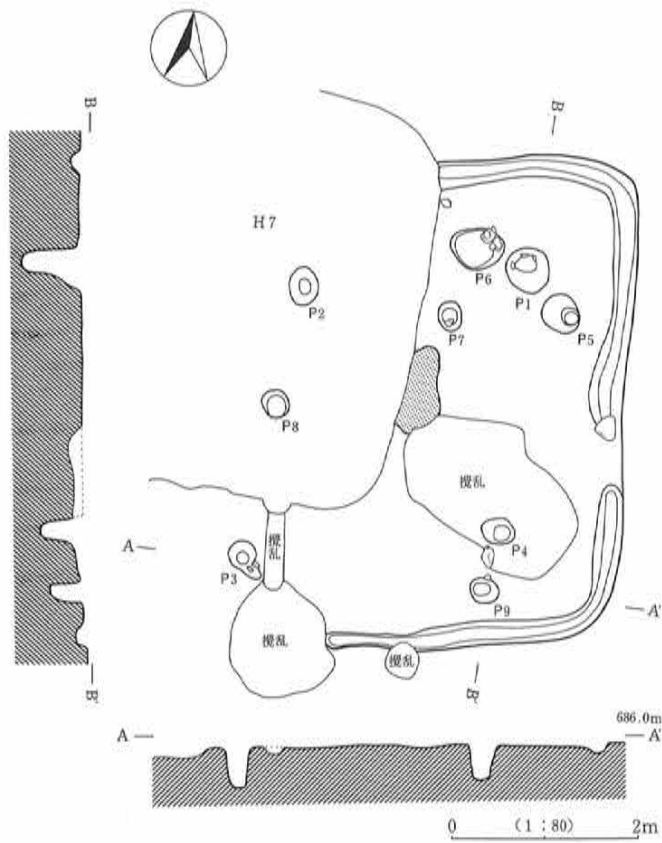


第24圖 Y 7 号住居址出土遺物实测图

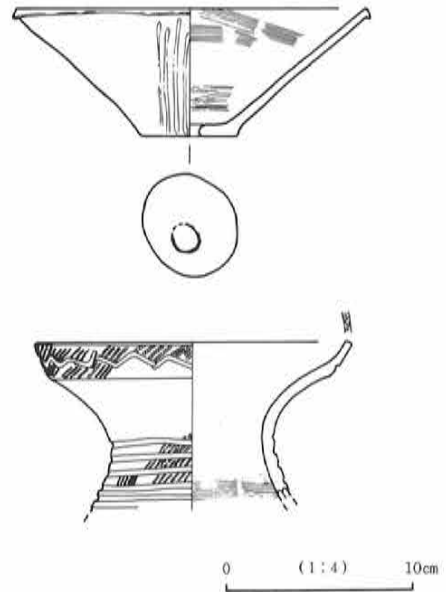


第25圖 Y 7 号住居址出土土器拓影图

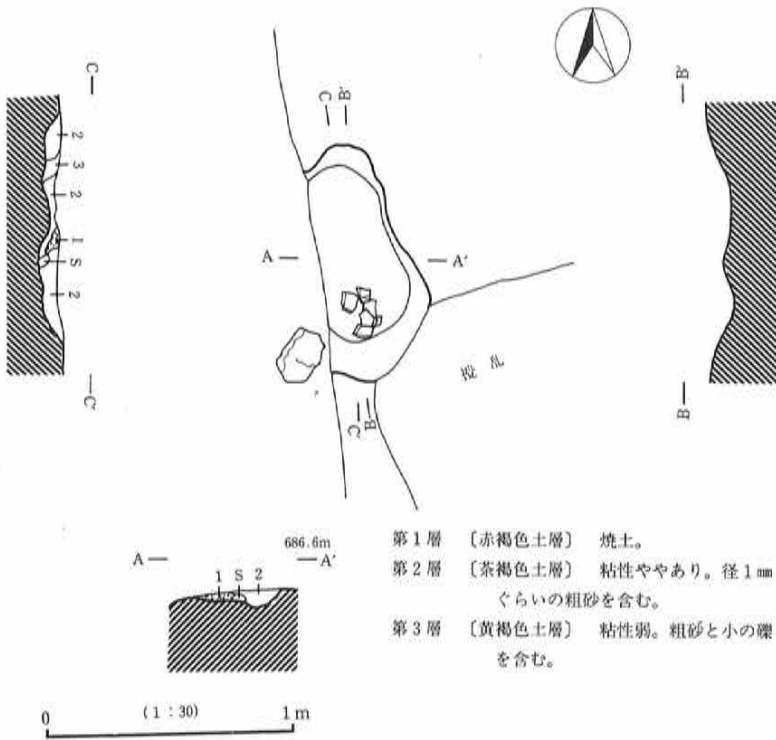
8) Y 8号住居址



第26図 Y 8号住居址実測図

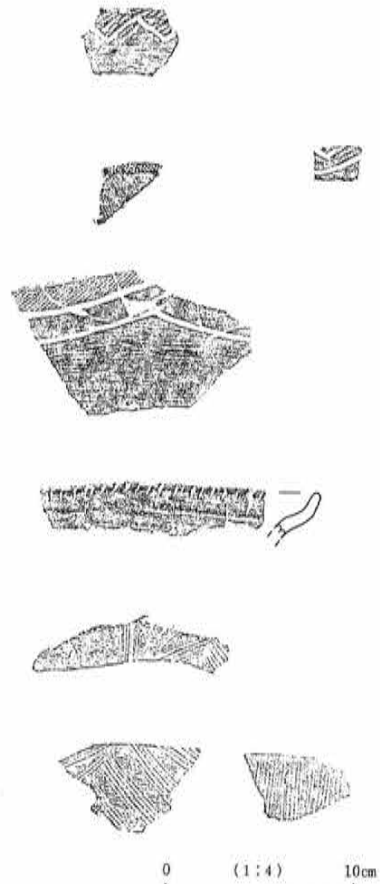


第27図 Y 8号住居址出土遺物実測図



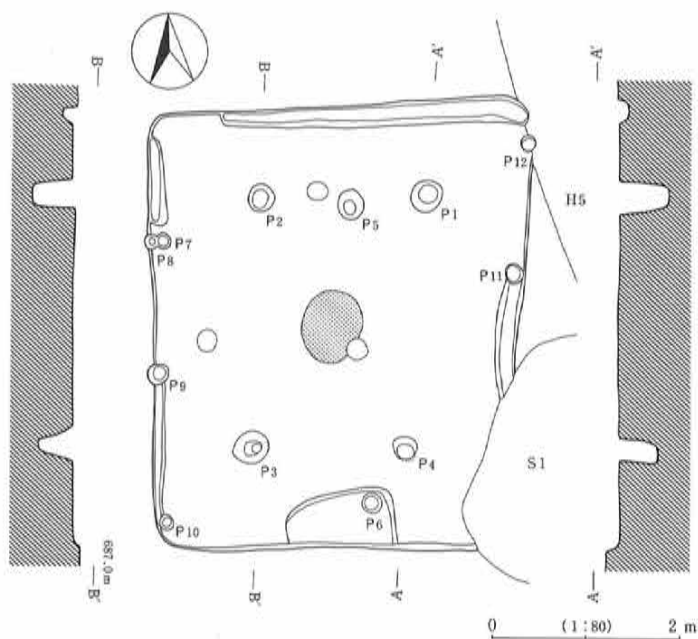
第28図 Y 8号住居址炉址実測図

- 第1層 [赤褐色土層] 焼土。
- 第2層 [茶褐色土層] 粘性ややあり。径1mm  
ぐらいの粗砂を含む。
- 第3層 [黄褐色土層] 粘性弱。粗砂と小の礫  
を含む。

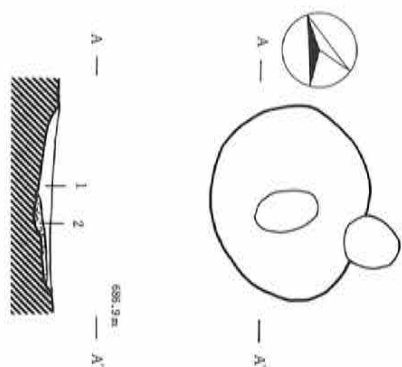


第29図 Y 8号住居址出土遺物拓影図

9) Y 9 号住居址



第30图 Y 9号住居址实测图



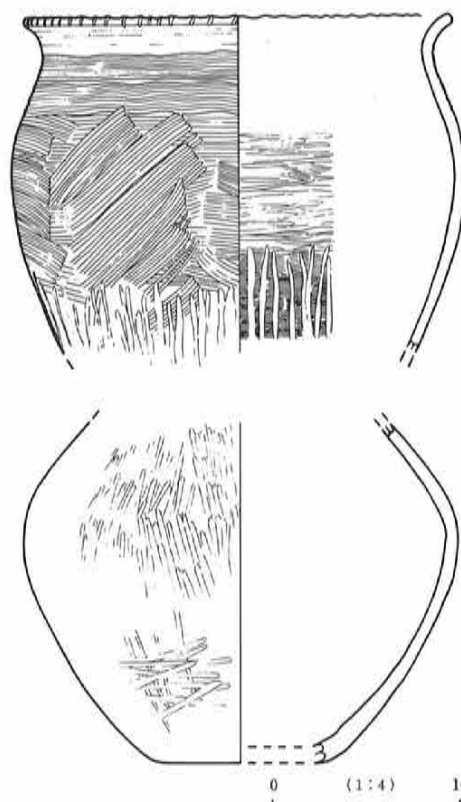
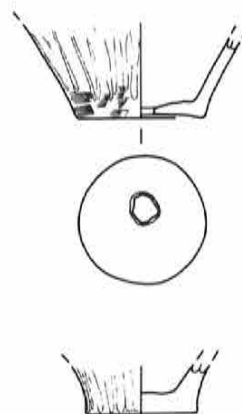
第1層〔黑色土〕 焼土粒子を多量に含む。

第2層〔赤色土〕 焼土。

第31图 Y 9号住居址炉址实测图

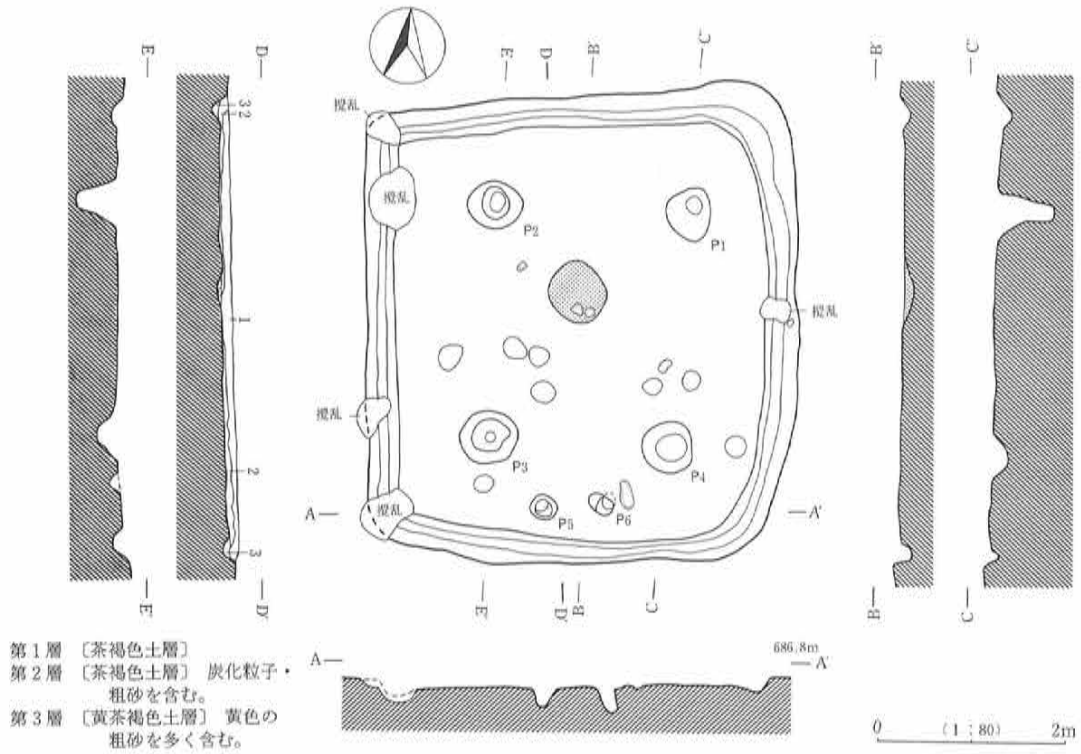


第32图 Y 9号住居址出土土器拓影图

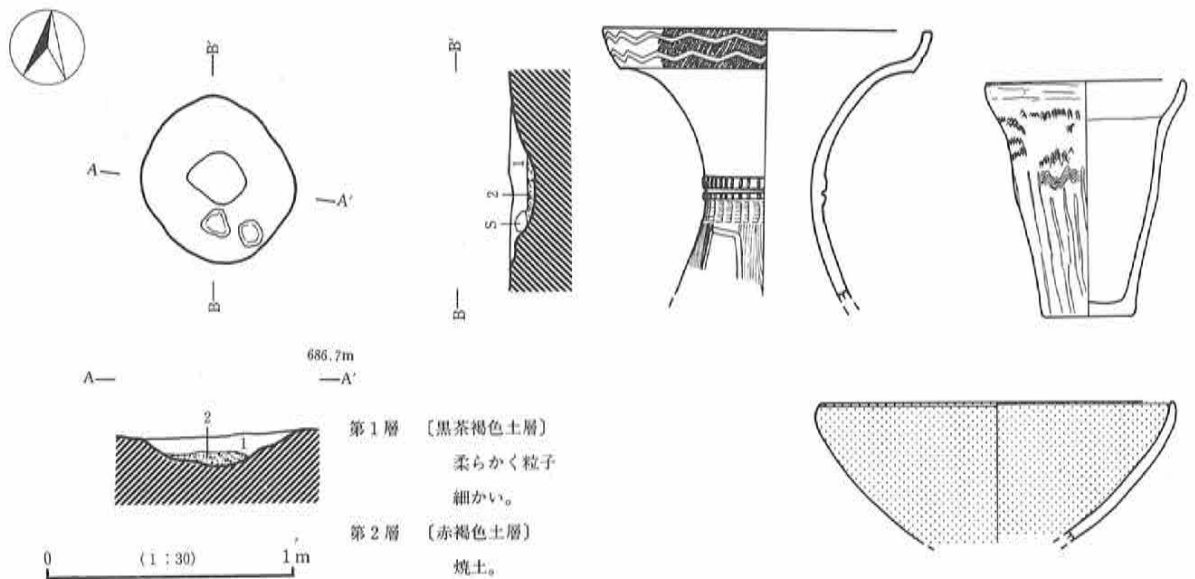


第33图 Y 9号住居址出土遺物实测图

10) Y10号住居址



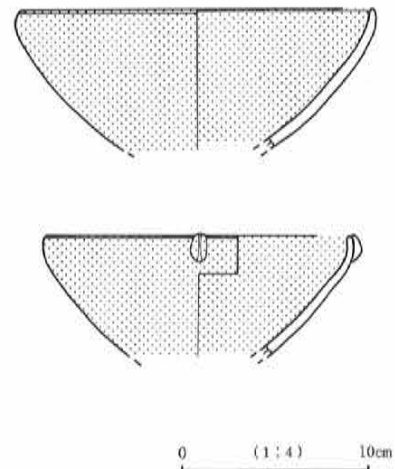
第34図 Y10号住居址実測図



第35図 Y10号住居址炉址実測図

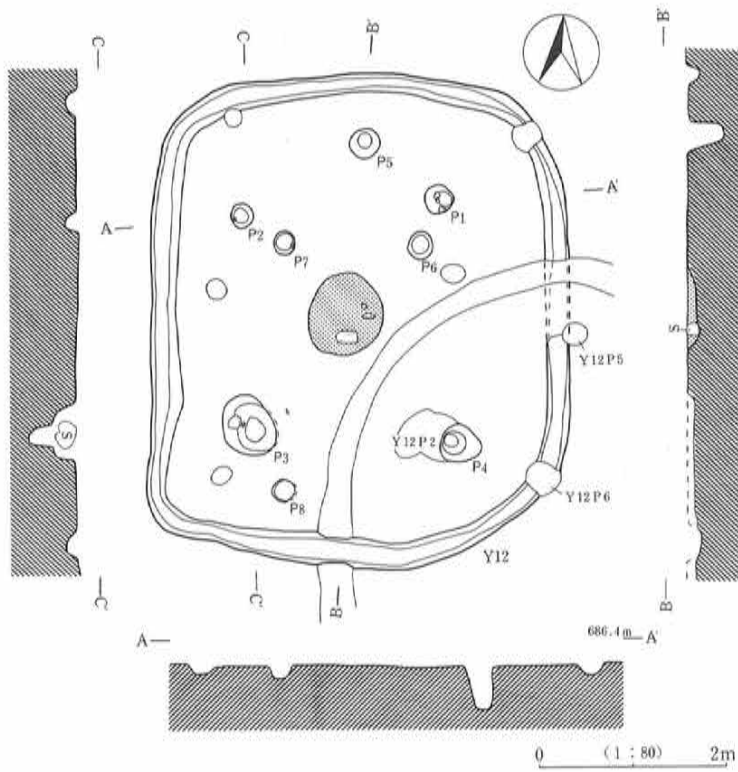


第36図 Y10号住居址出土土器拓影図

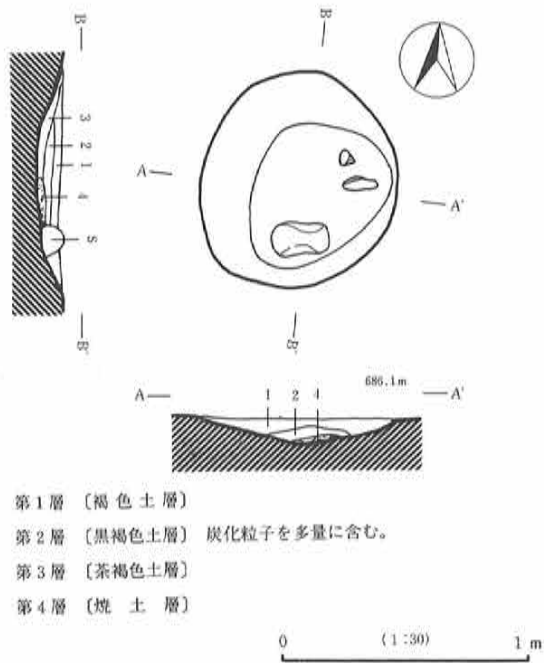


第37図 Y10号住居址出土遺物実測図

II) Y11号住居址



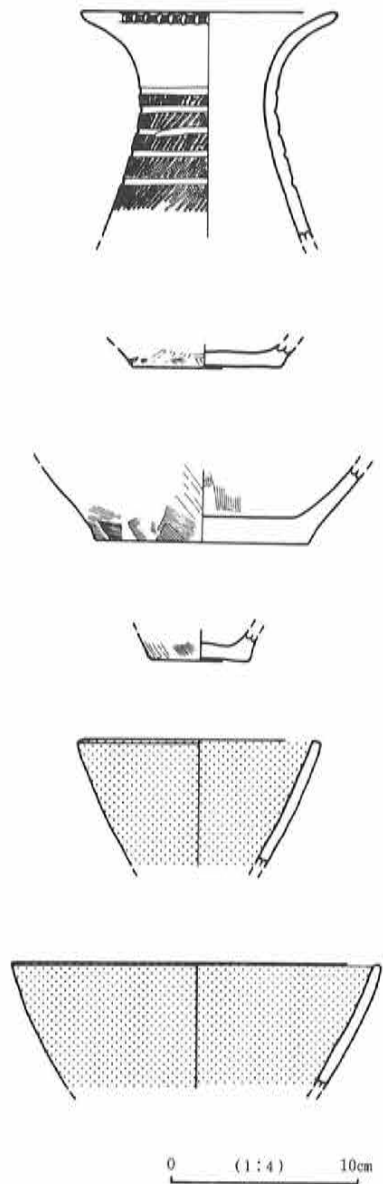
第38图 Y11号住居址实测图



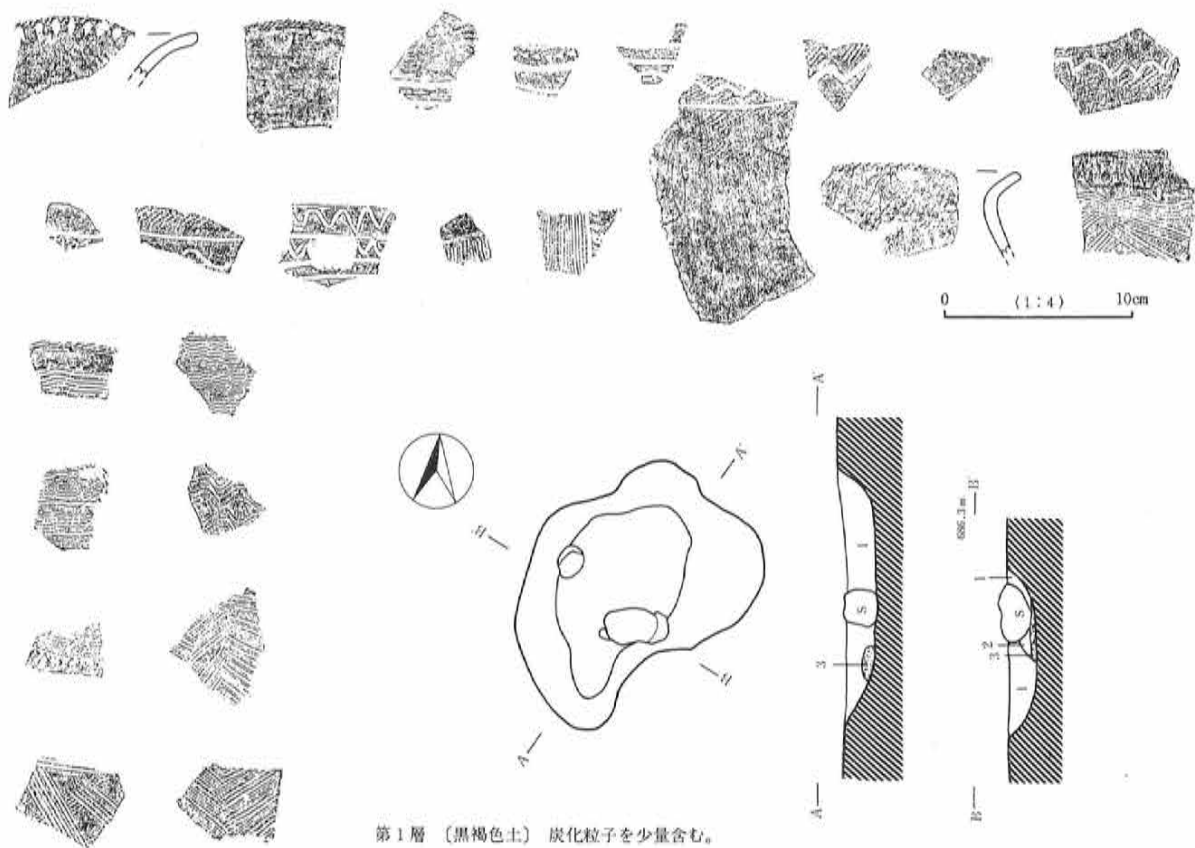
- 第1層 [褐色土層]
- 第2層 [黑褐色土層] 炭化粒子を多量に含む。
- 第3層 [茶褐色土層]
- 第4層 [焼土層]

第39图 Y11号住居址炉址实测图

12) Y12号住居址



第40图 Y12号住居址出土遺物实测图

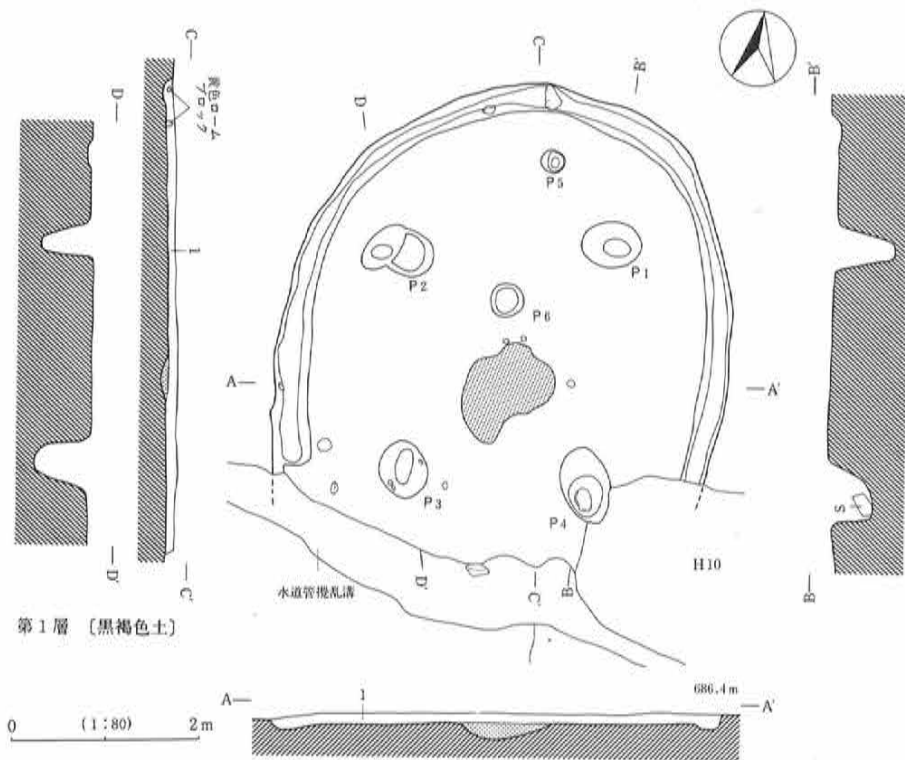


第41图 Y12号住居址  
出土土器拓影图

第1層〔黑褐色土〕炭化粒子を少量含む。  
 第2層〔褐色土〕焼土粒子、ローム粒子を少量含む。  
 第3層 焼土。

0 (1:30) 1 m

第42图 Y12号住居址炉址实测图

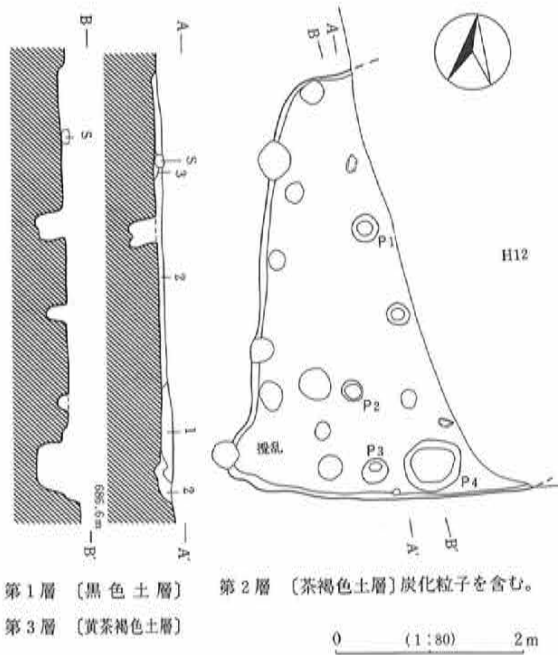


第1層〔黑褐色土〕


第43图 Y12号住居址实测图



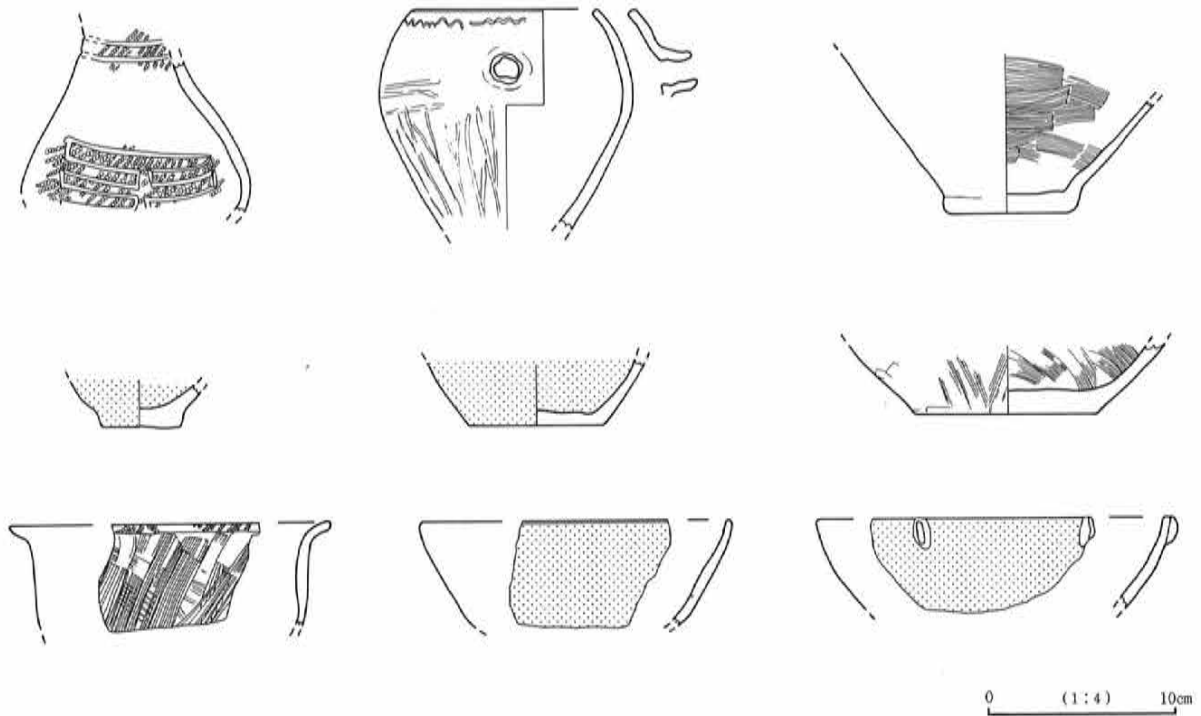
13) Y 13号住居址



第44图 Y13号住居址实测图

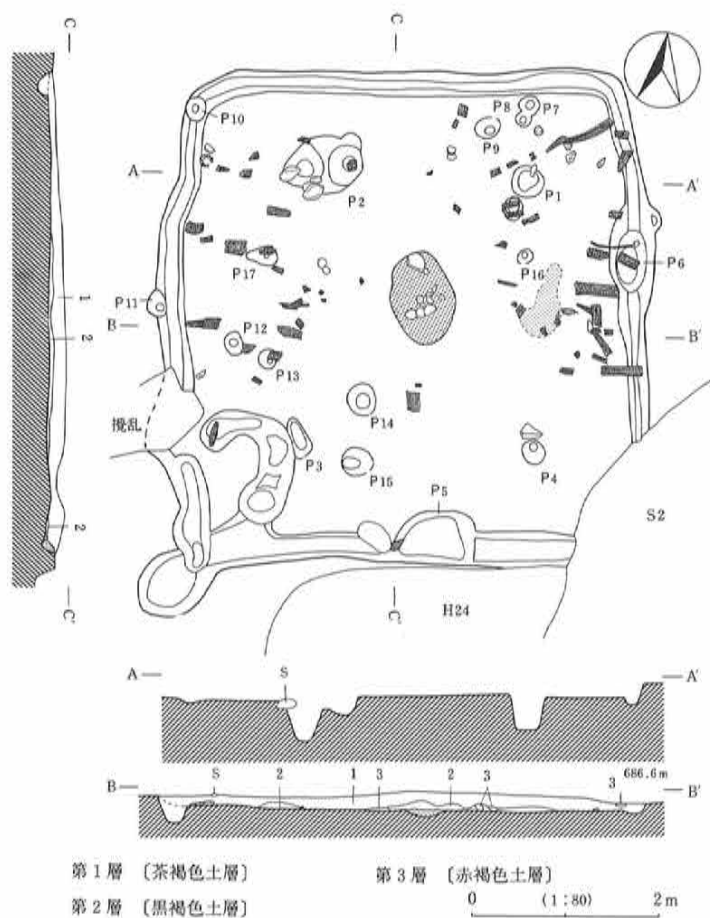


第45图 Y13号住居址出土土器拓影图

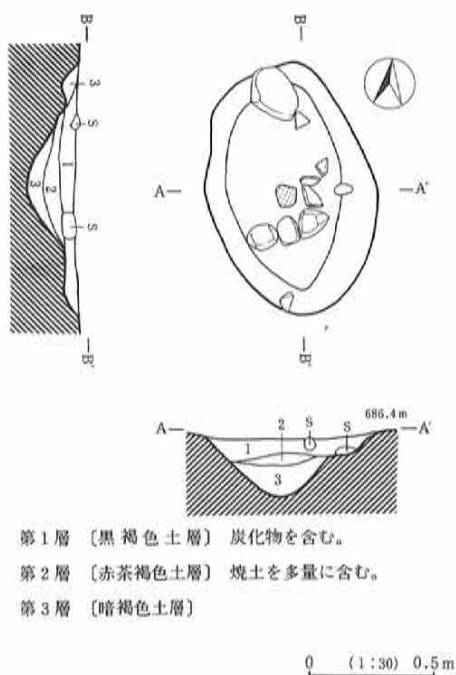


第46图 Y13号住居址出土遗物实测图


14) Y14号住居址



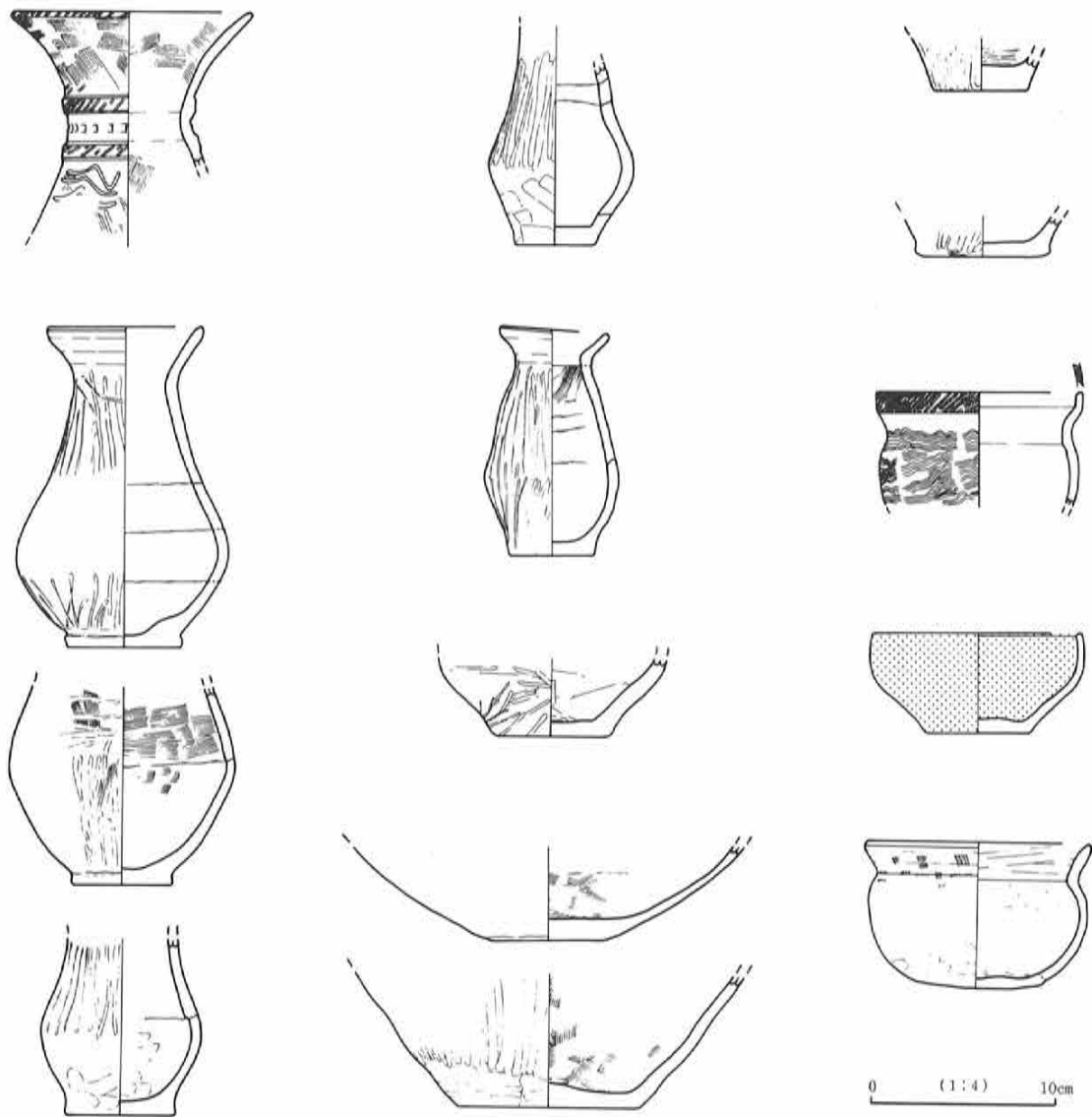
第47图 Y14号住居址实测图



第48图 Y14号住居址炉址实测图



第49图 Y14号住居址出土土器拓影图

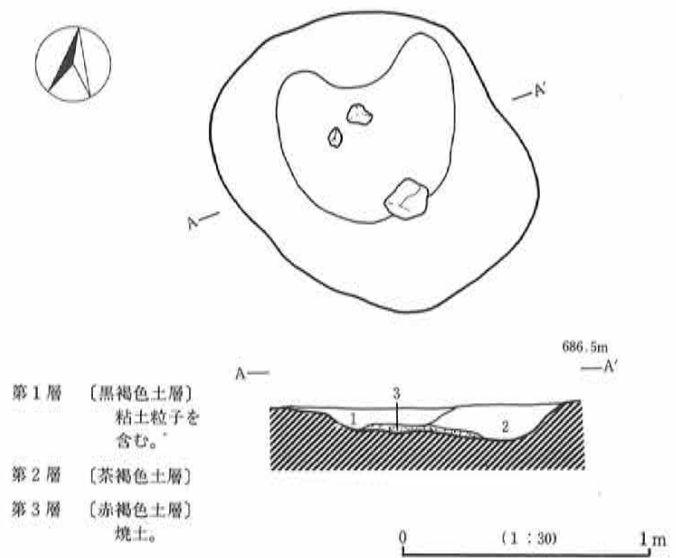


第50图 Y14号住居址出土遗物实测图

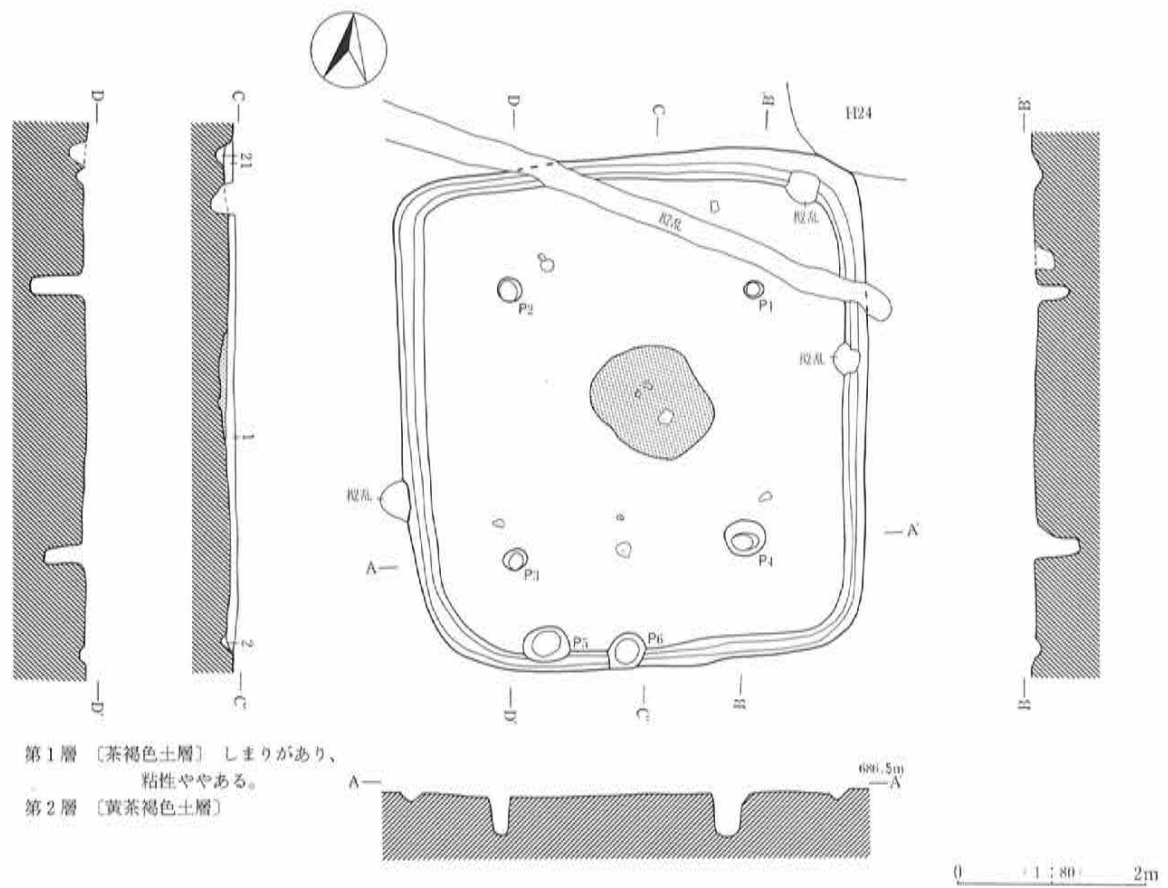
15) Y15号住居址



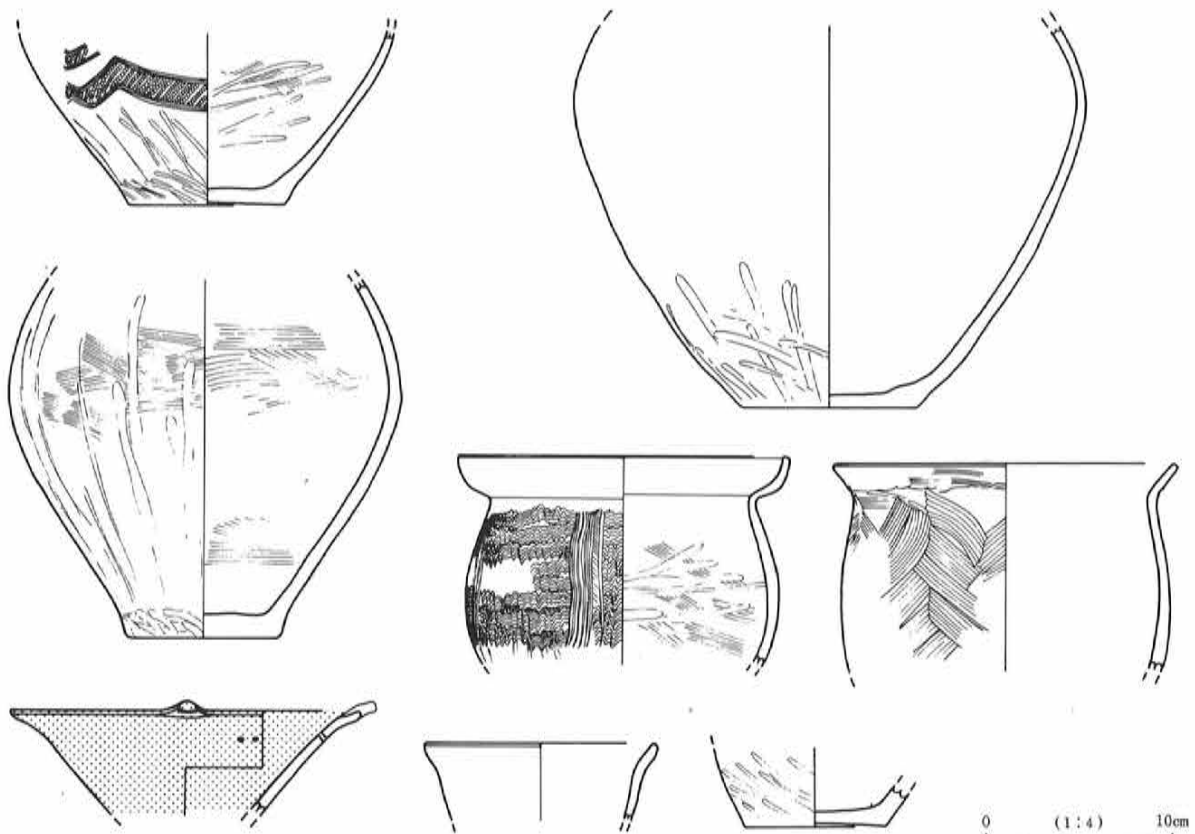
第51图 Y15号住居址出土土器拓影图



第52图 Y15号住居址炉址实测图

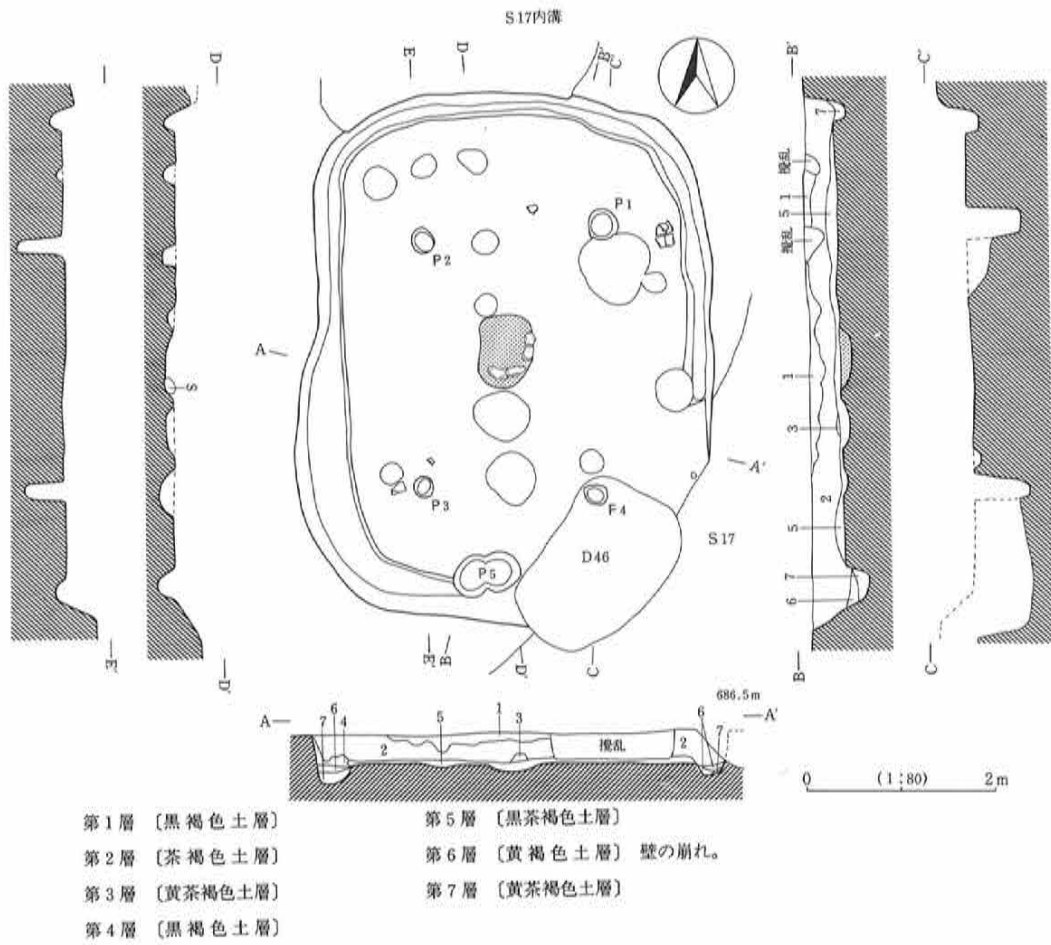


第53図 Y15号住居址実測図

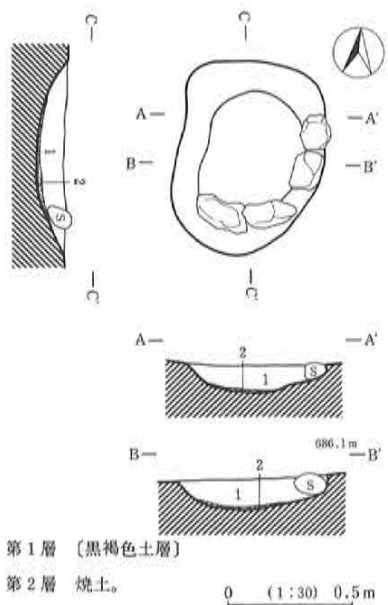


第54図 Y15号住居址出土遺物実測図

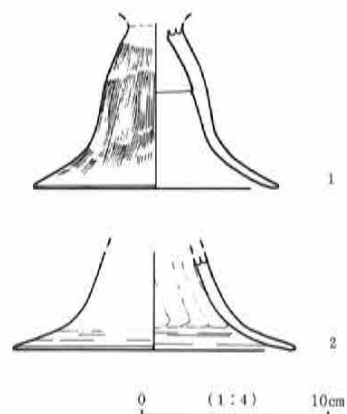
16) Y16号住居址



第56図 Y16号住居址出土土器拓影図

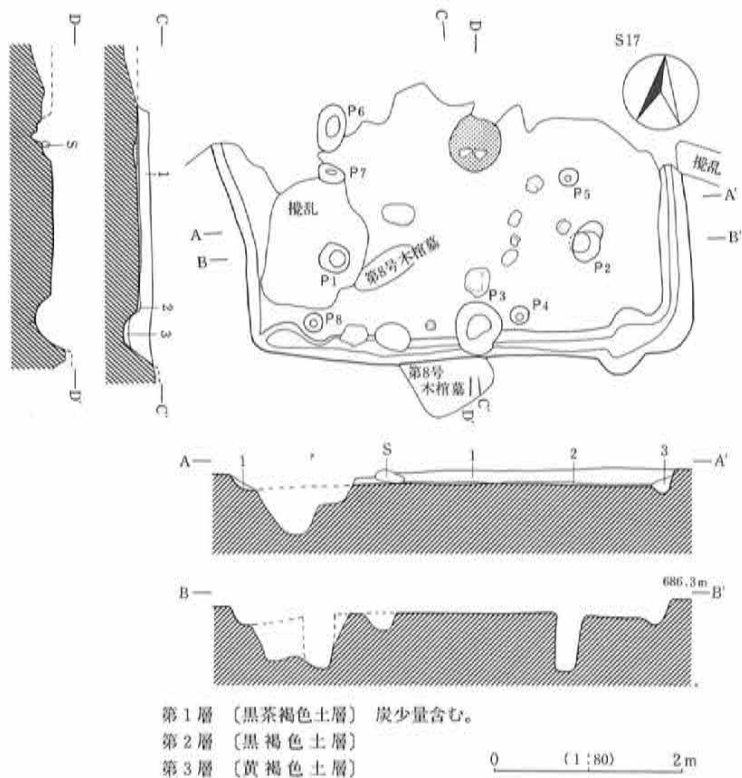


第57图 Y16号住居址炉址实测图

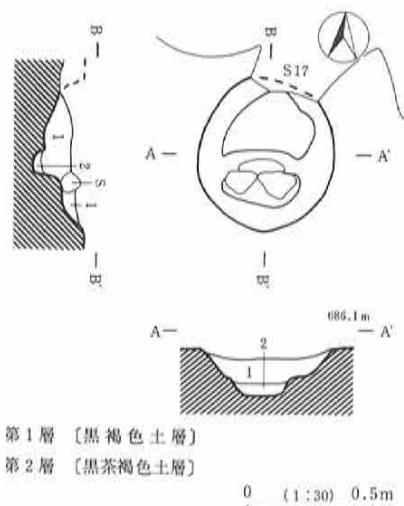


第58图 Y16号住居址  
出土遺物实测图

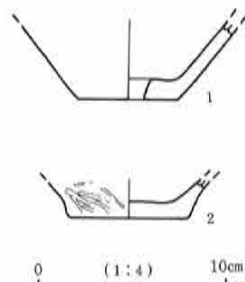
17) Y17号住居址




第59图 Y17号住居址实测图



第60图 Y17号住居址炉址实测图

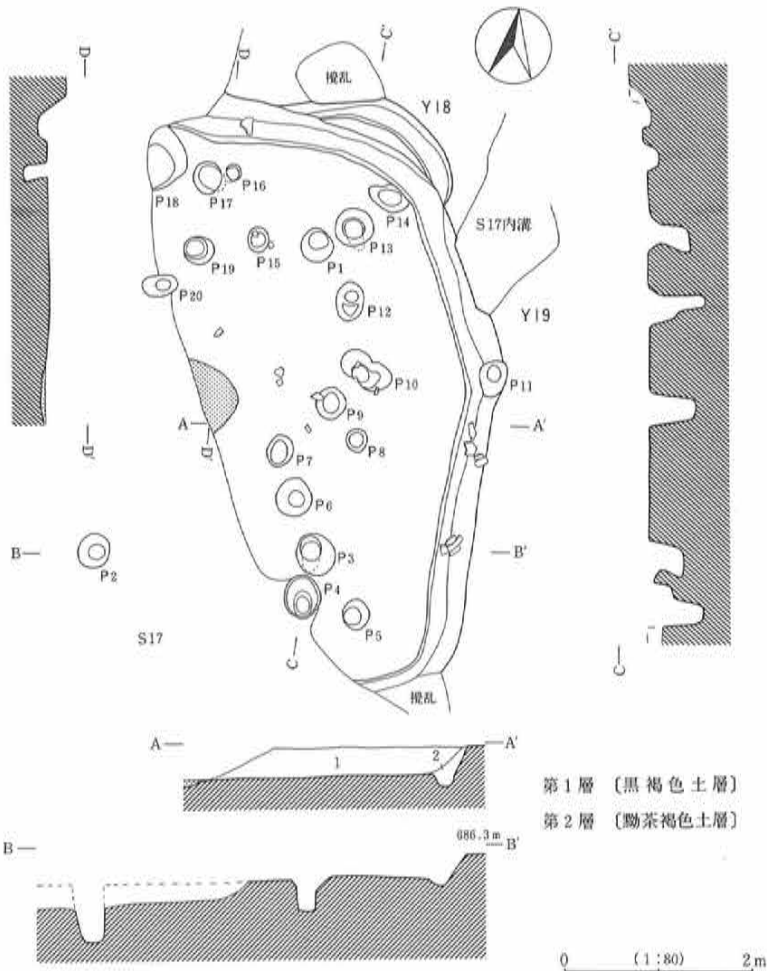


第61图 Y17号住居址出土遺物实测图



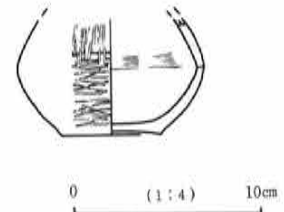
第62图 Y17号住居址出土土器拓影图

18) Y18号·Y19号住居址



第63图 Y18·19号住居址实测图

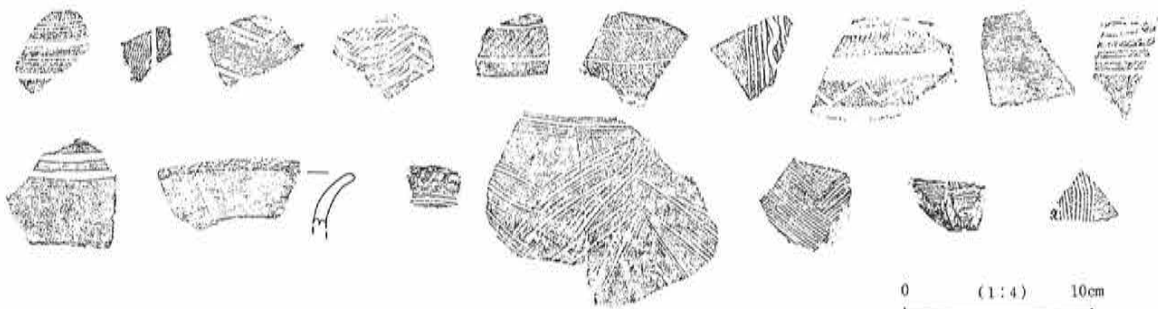
第1層 (黑褐色土層)  
第2層 (黝茶褐色土層)



第64图 Y18号住居址出土  
遗物实测图

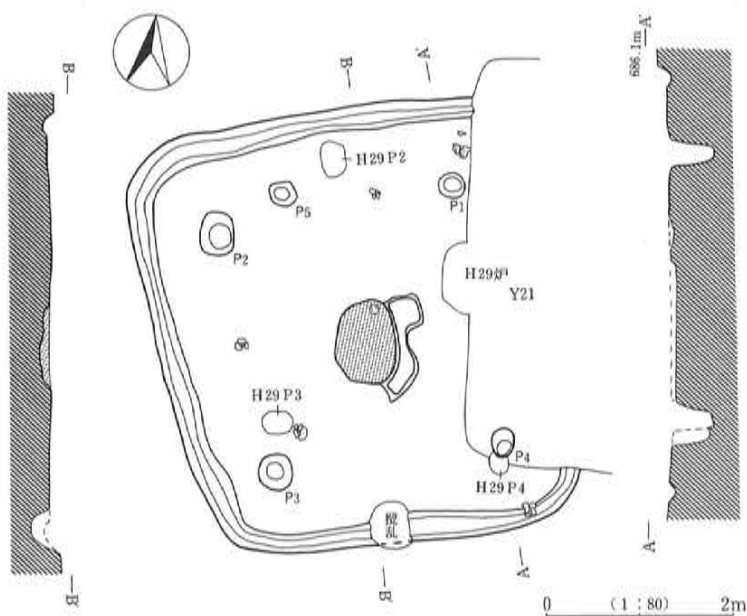


第65图 Y18号住居址出土  
土器拓影图

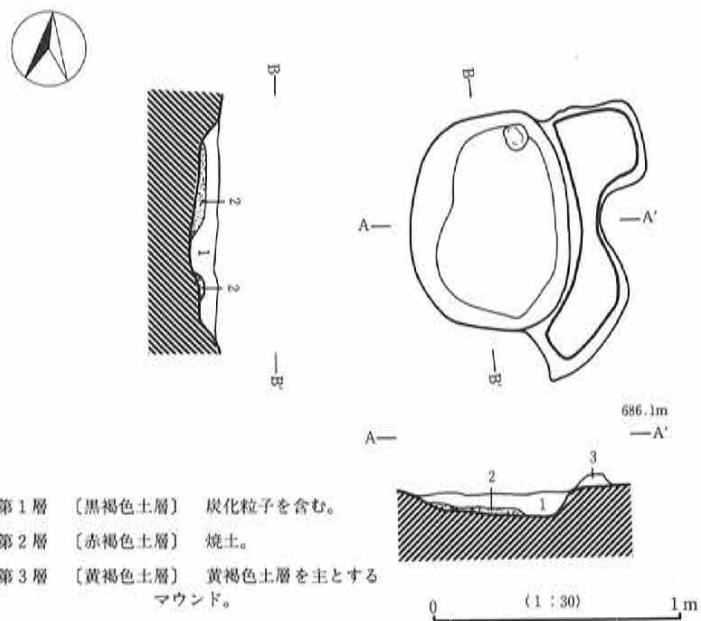


第66图 Y19号住居址出土土器拓影图

19) Y 20号住居址



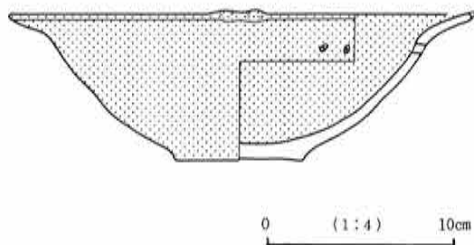
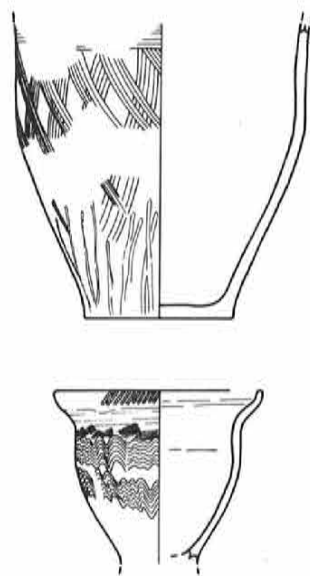
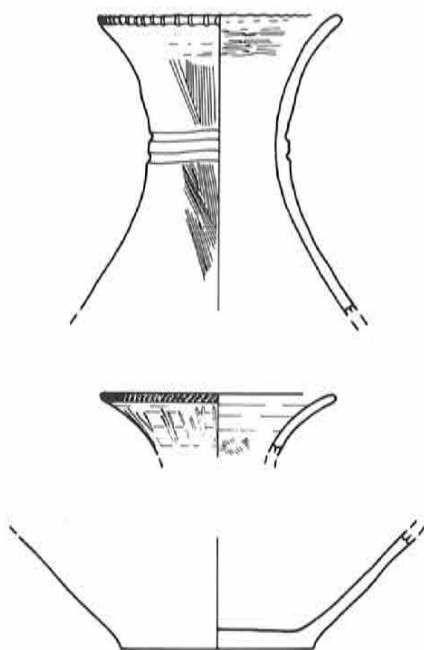
第67図 Y20号住居址実測図



第68図 Y20号住居址炉址実測図



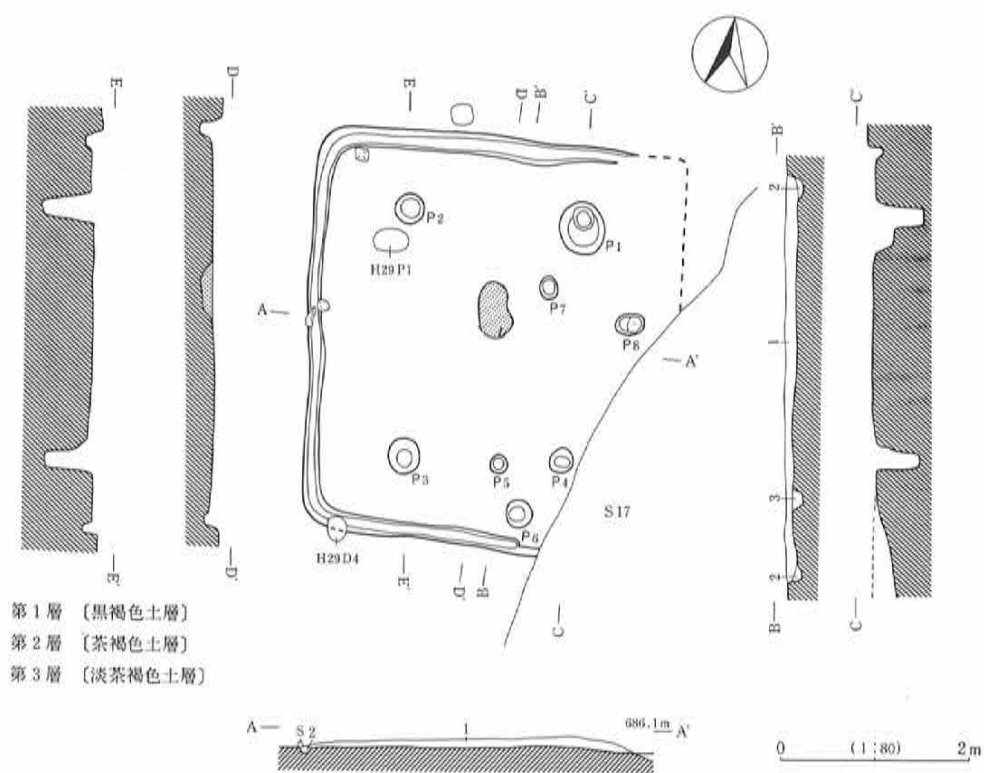
第69図 Y20号住居址出土土器拓影図



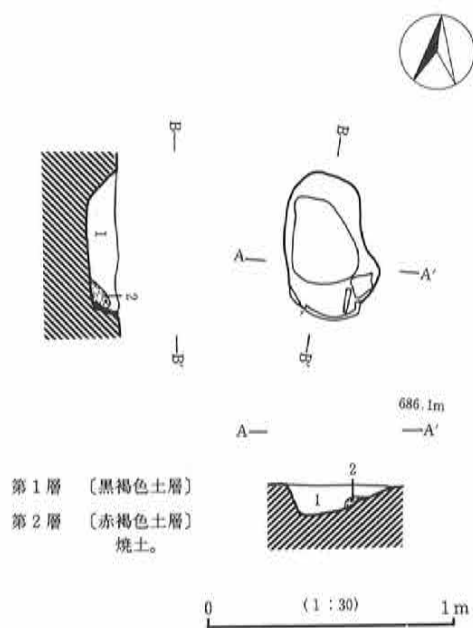
第70図 Y20号住居址出土遺物実測図



20) Y 21号住居址



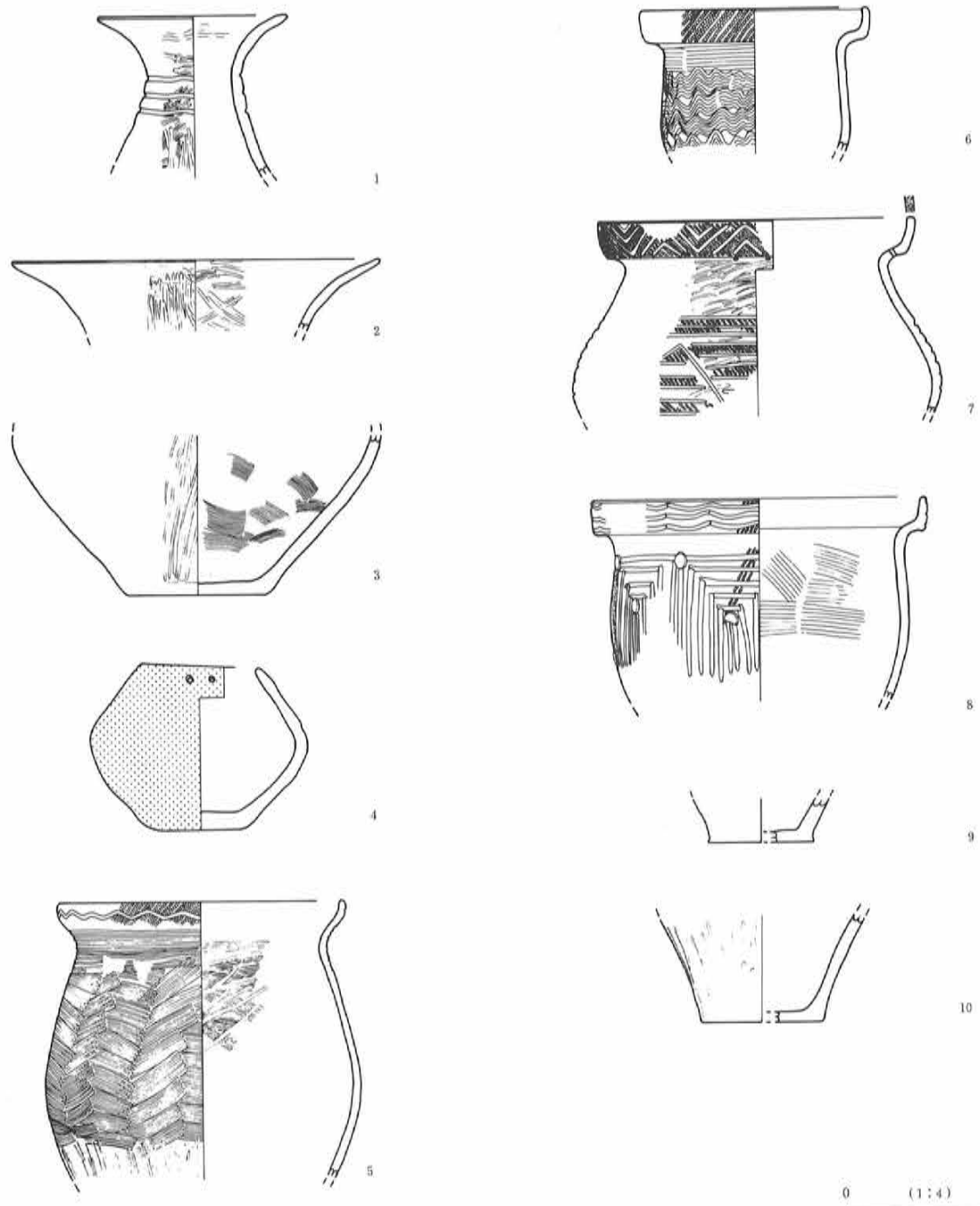
第71图 Y21号住居址实测图



第72图 Y21号住居址炉址实测图



第73图 Y21号住居址出土土器拓影图

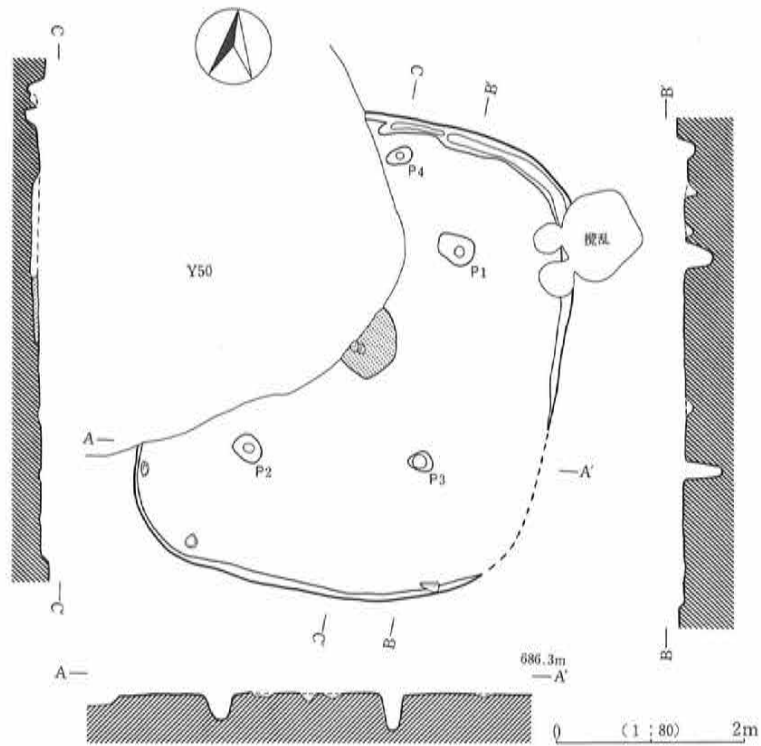


第74图 Y21号住居址出土遗物实测图

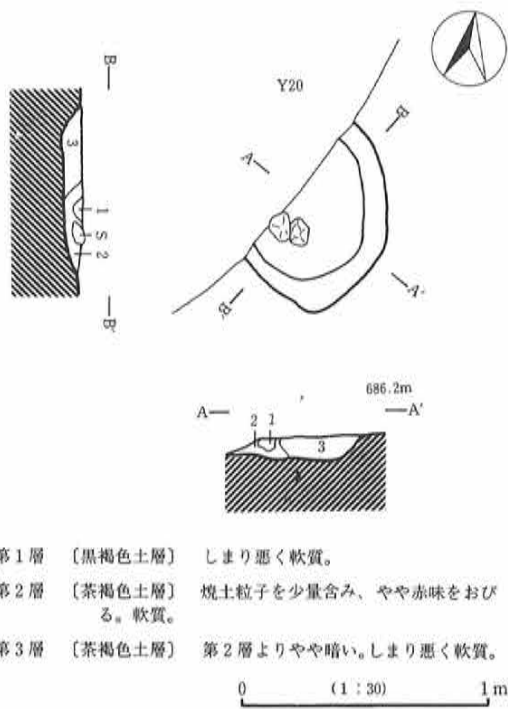
21) Y22号住居址



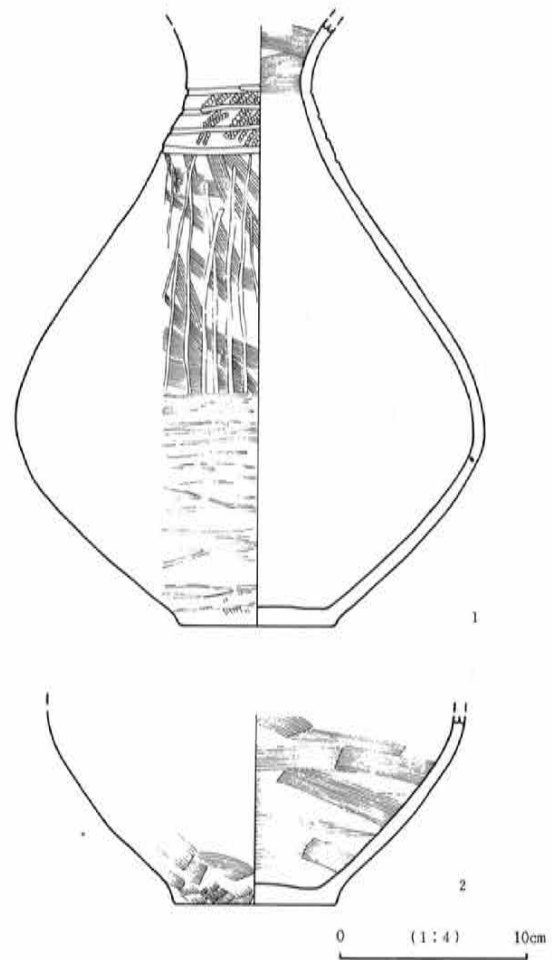
第75图 Y22号住居址出土土器拓影图



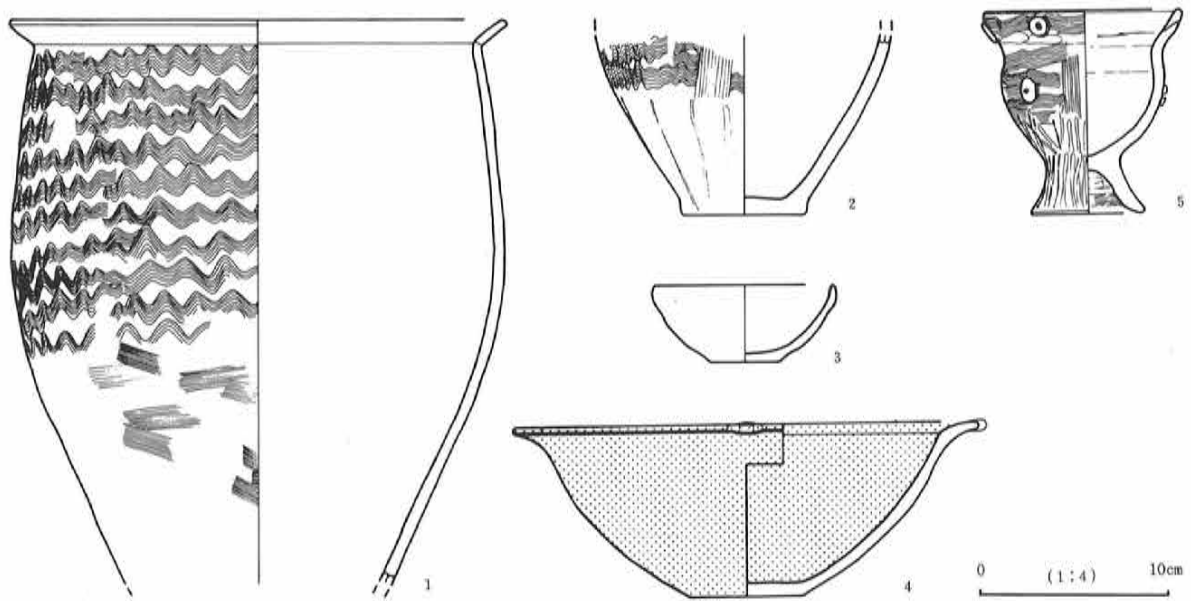
第76図 Y22号住居址実測図



- 第1層 [黒褐色土層] しまり悪く軟質。
- 第2層 [茶褐色土層] 焼土粒子を少量含み、やや赤味をおびる。軟質。
- 第3層 [茶褐色土層] 第2層よりやや暗い。しまり悪く軟質。

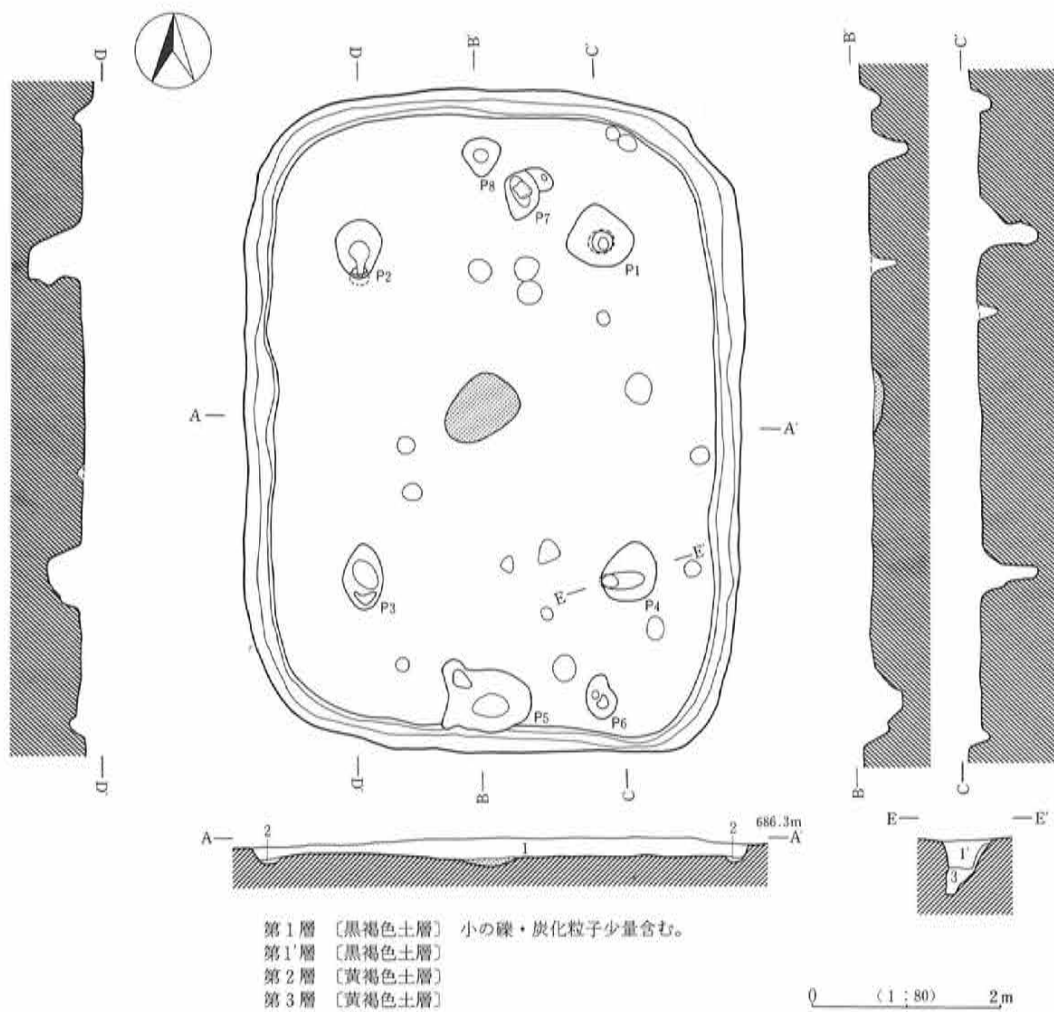


第78図 Y22号住居址出土遺物実測図 (A)

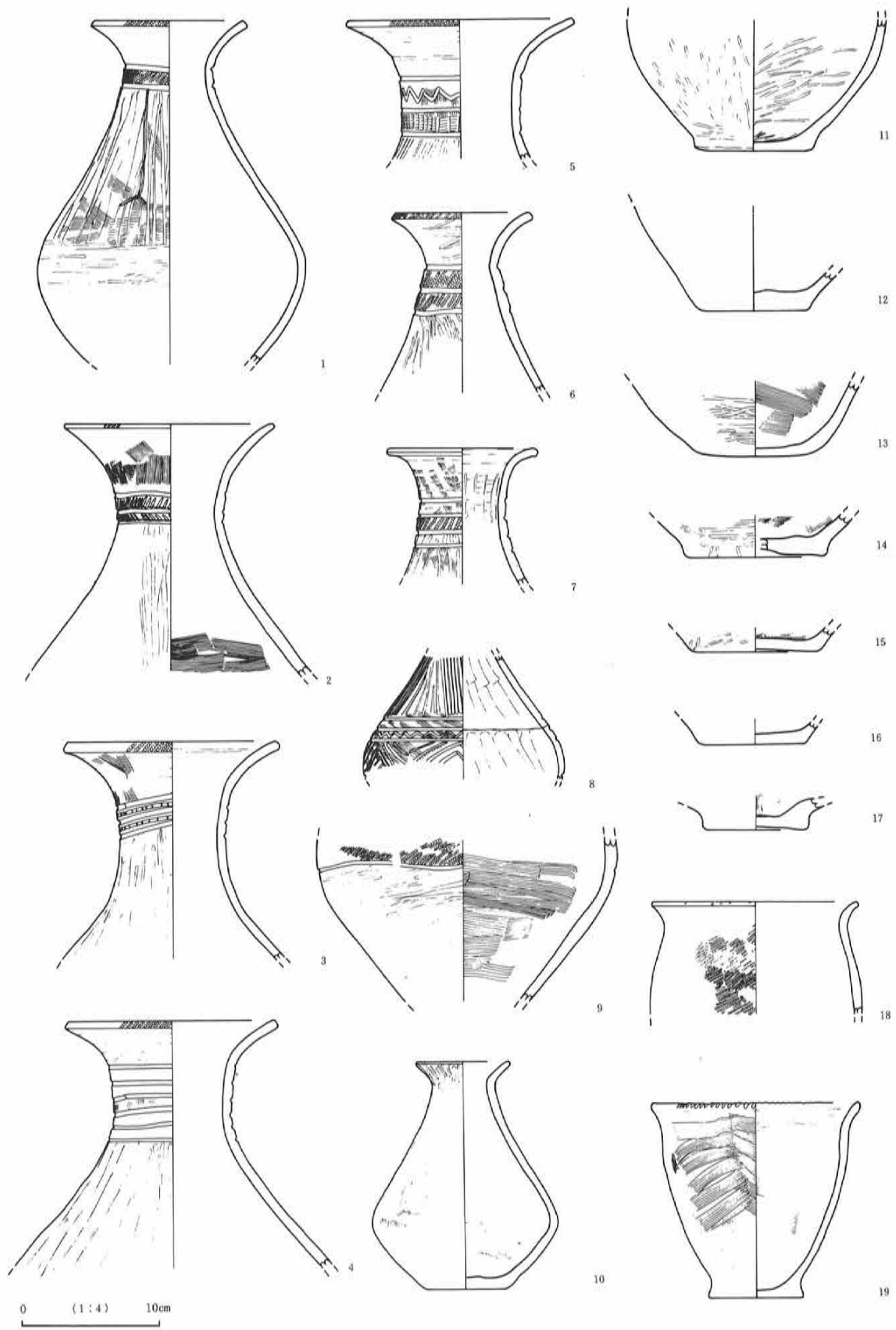


第79图 Y22号住居址出土遺物実測図 (B)

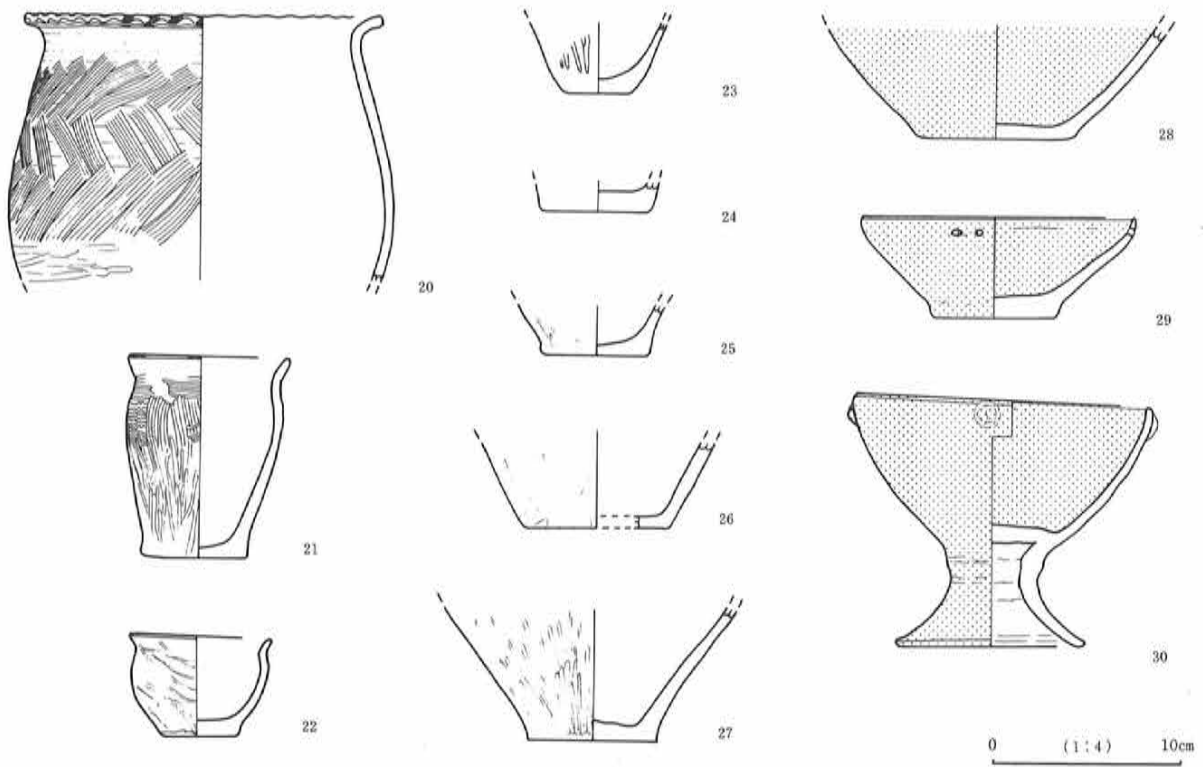
22) Y23号住居址



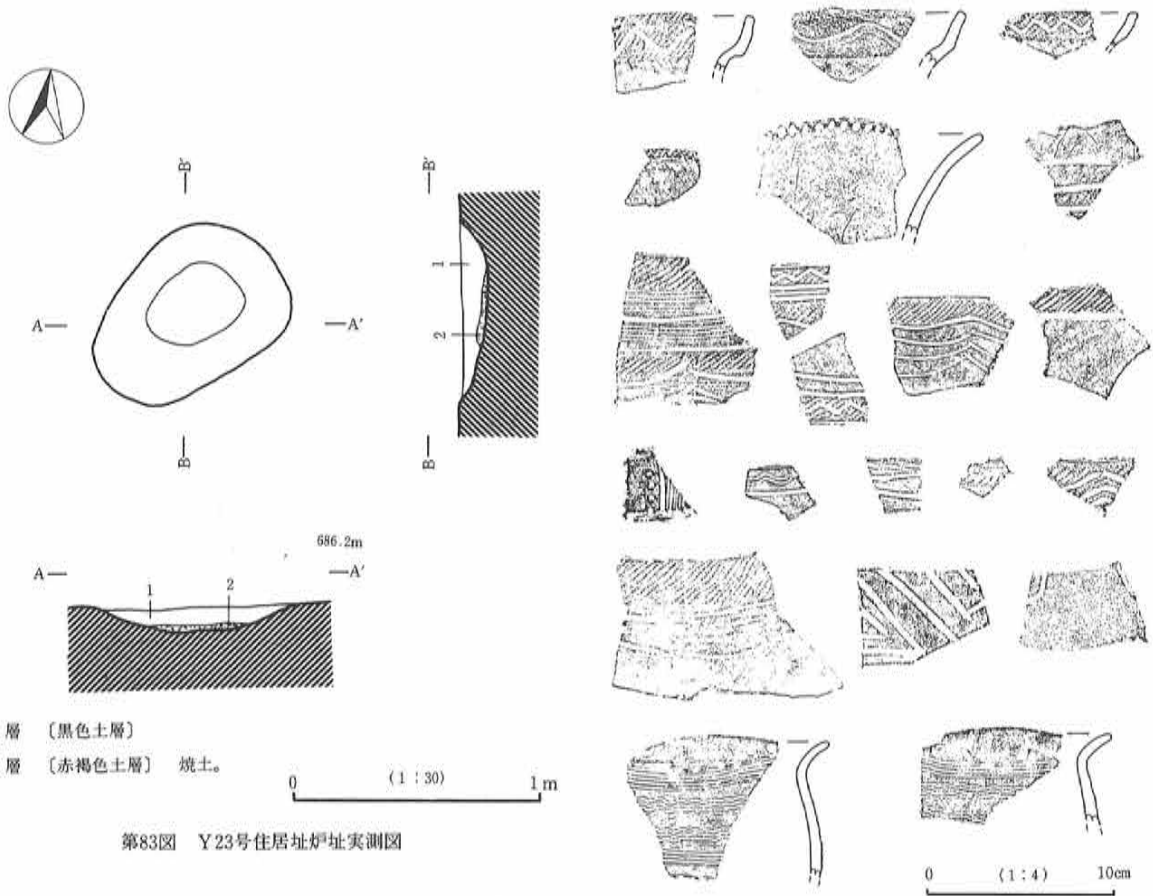
第80图 Y23号住居址実測図



第81图 Y23号住居址出土遗物实测图(A)



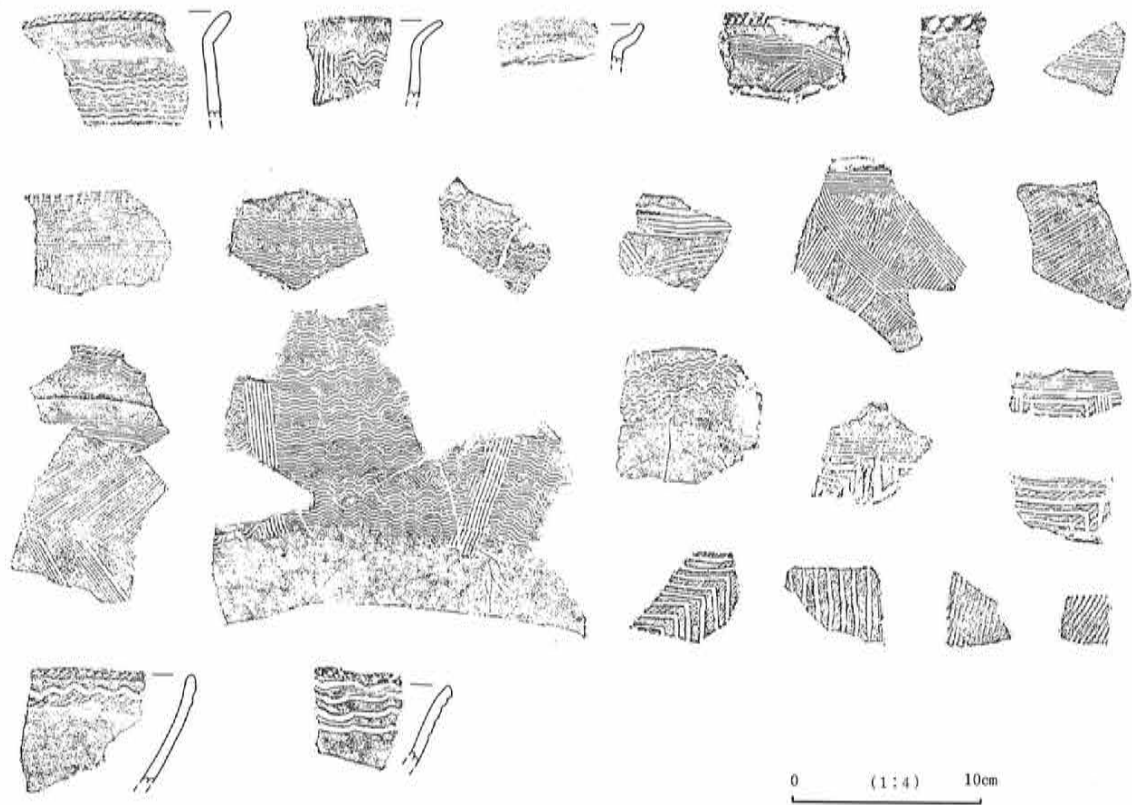
第82图 Y23号住居址出土遗物实测图 (B)



第1层 [黑色土层]  
第2层 [赤褐色土层] 烧土。

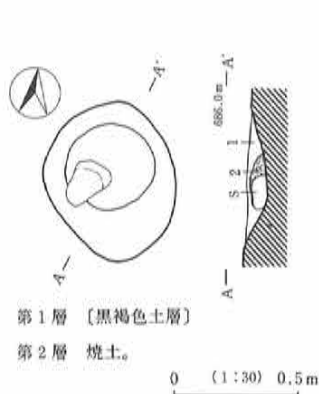
第83图 Y23号住居址炉址实测图

第84图 Y23号住居址出土土器拓影图 (A)

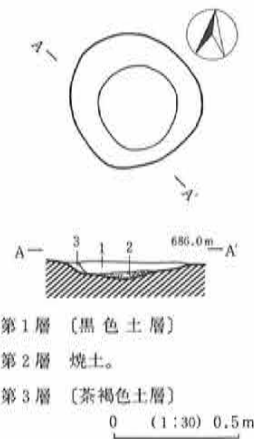


第85图 Y23号住居址出土土器拓影图(B)

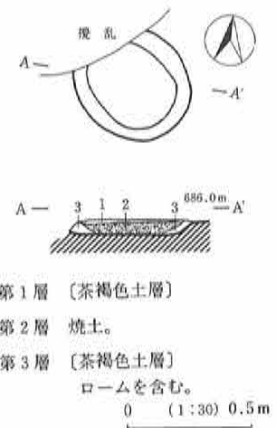
23) Y24号・Y26号・Y27号・H28号住居址



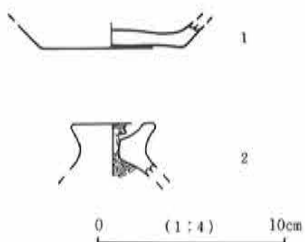
第86图 Y24号住居址炉址实测图



第87图 Y26号住居址炉址实测图



第88图 Y27号住居址炉址实测图



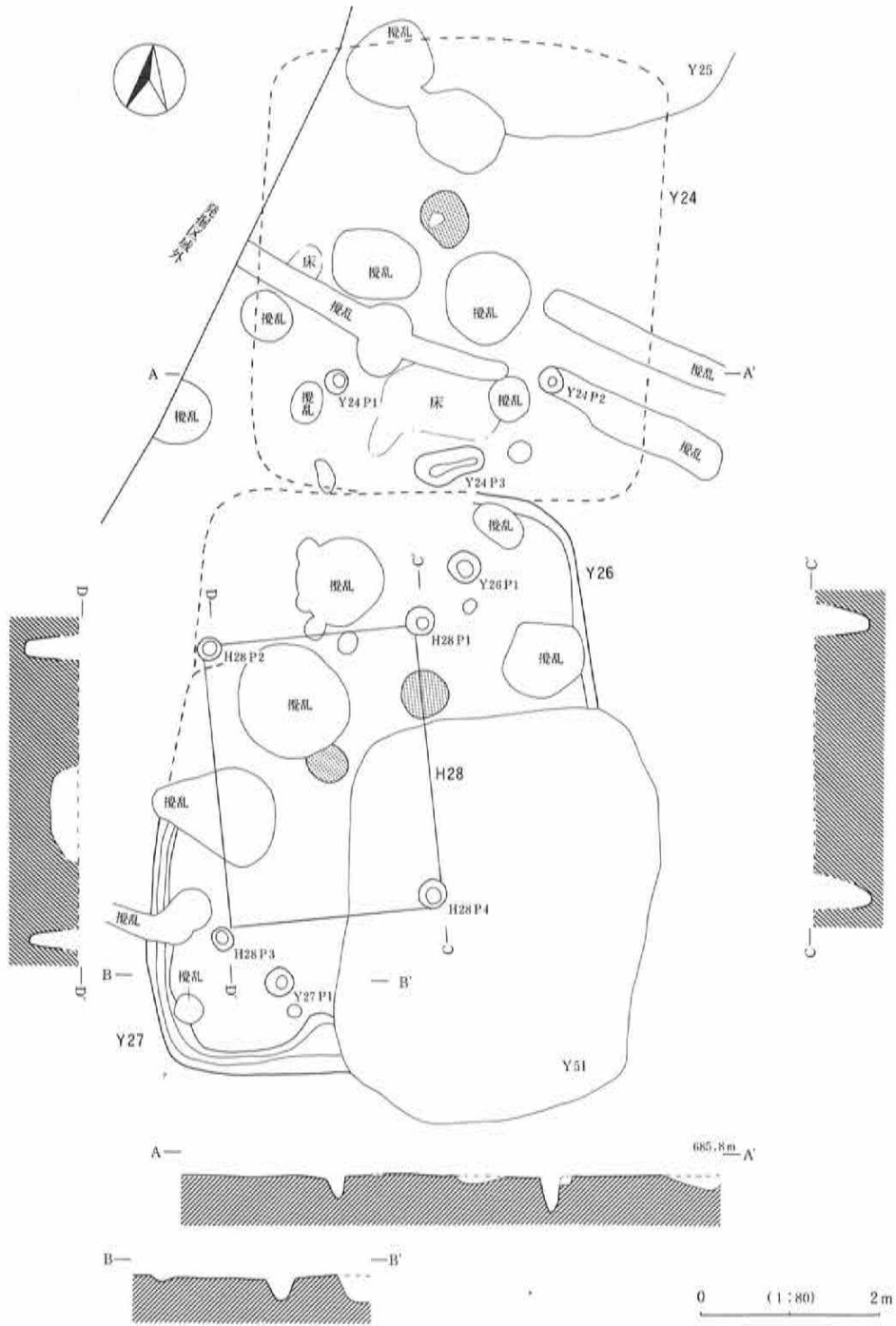
第89图 Y27号住居址出土遺物实测图



第90图 Y24号住居址出土土器拓影图



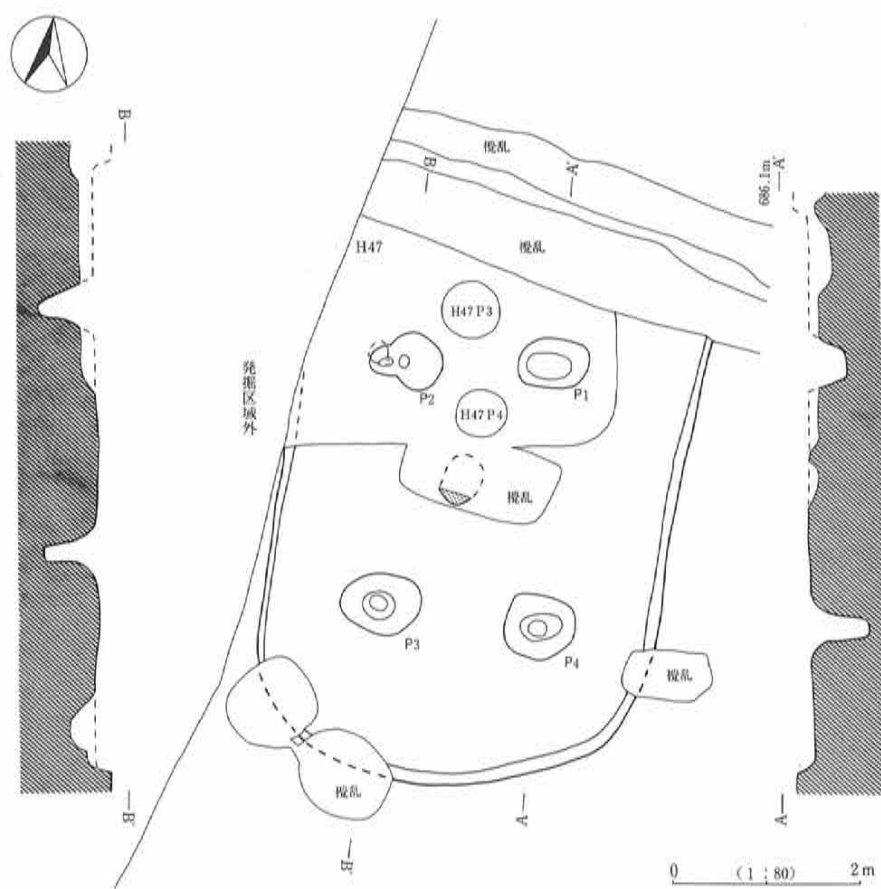
第91图 Y27号住居址出土土器拓影图



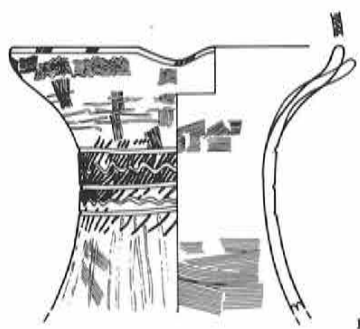
第92图 Y24号·Y26号·Y27号·H28号住居址实测图



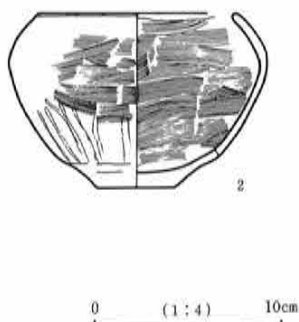
24) Y 25号住居址




第93图 Y25号住居址实测图



第94图 Y25号住居址出土遗物实测图



0 (1:4) 10cm




第95图 Y25号住居址出土土器拓影图

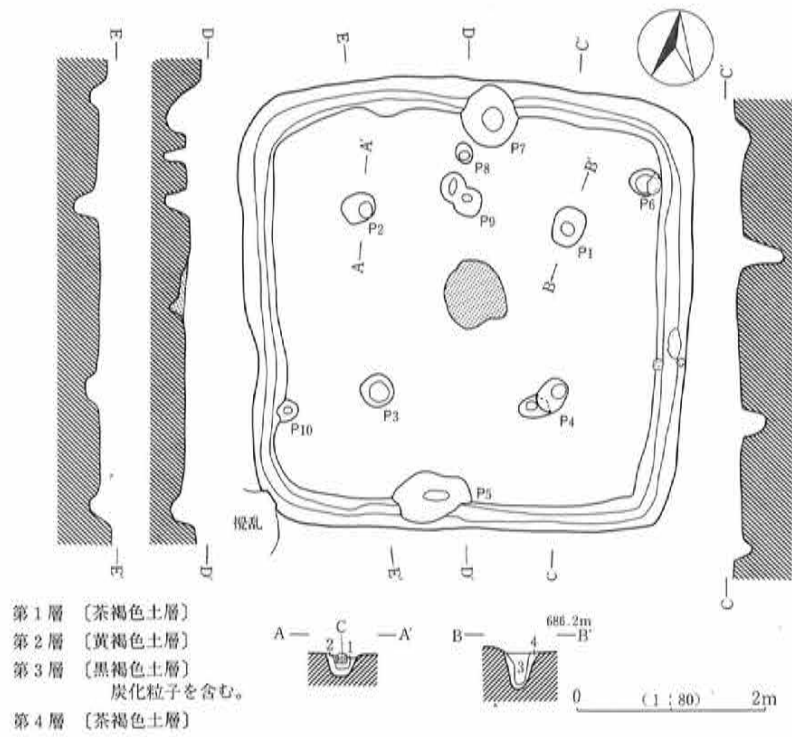
25) Y 28号住居址



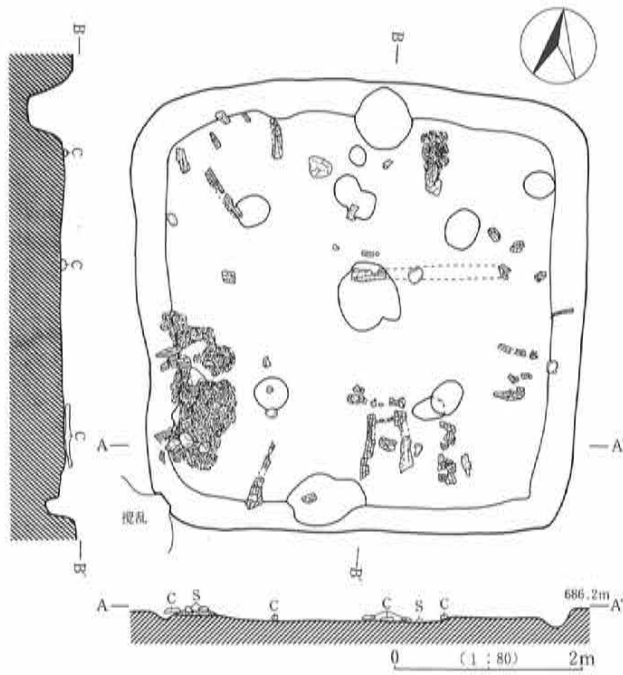
第96图 Y28号住居址出土土器拓影图 (A)



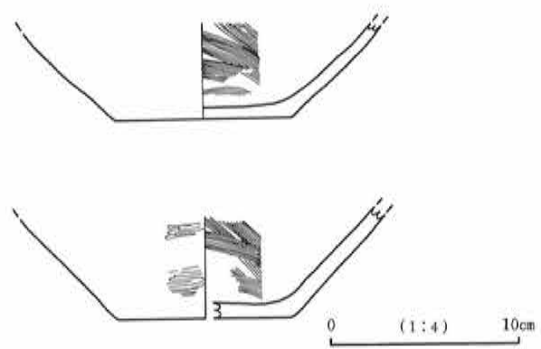
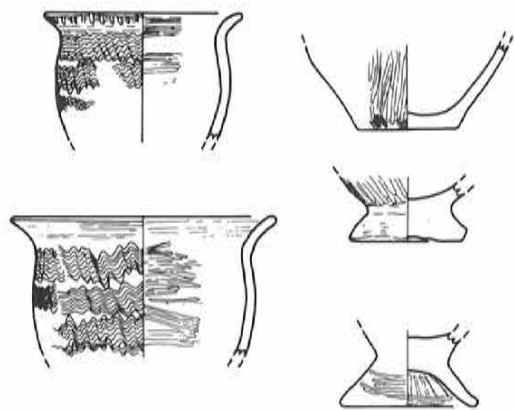
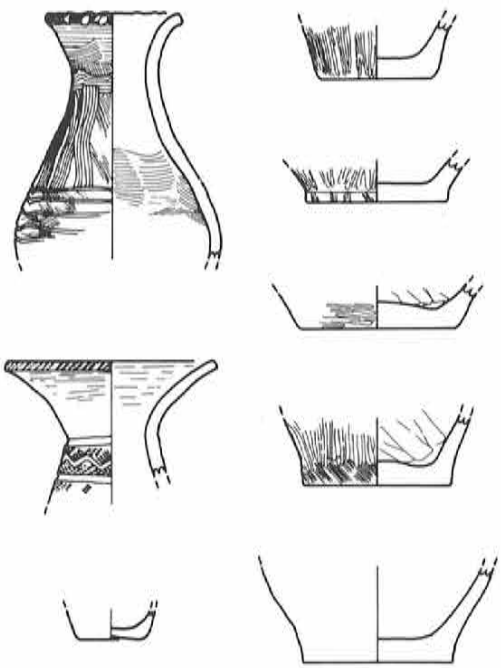
第97图 Y28号住居址出土土器拓影图 (B)



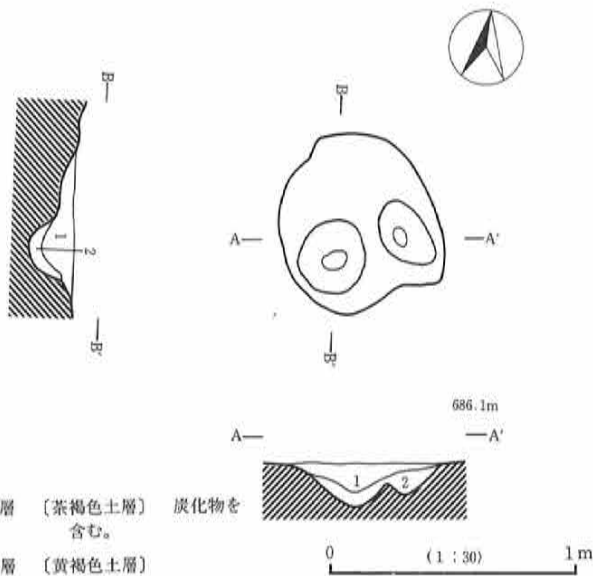
第98图 Y28号住居址实测图



第99图 Y28号住居址出土遗物分布图



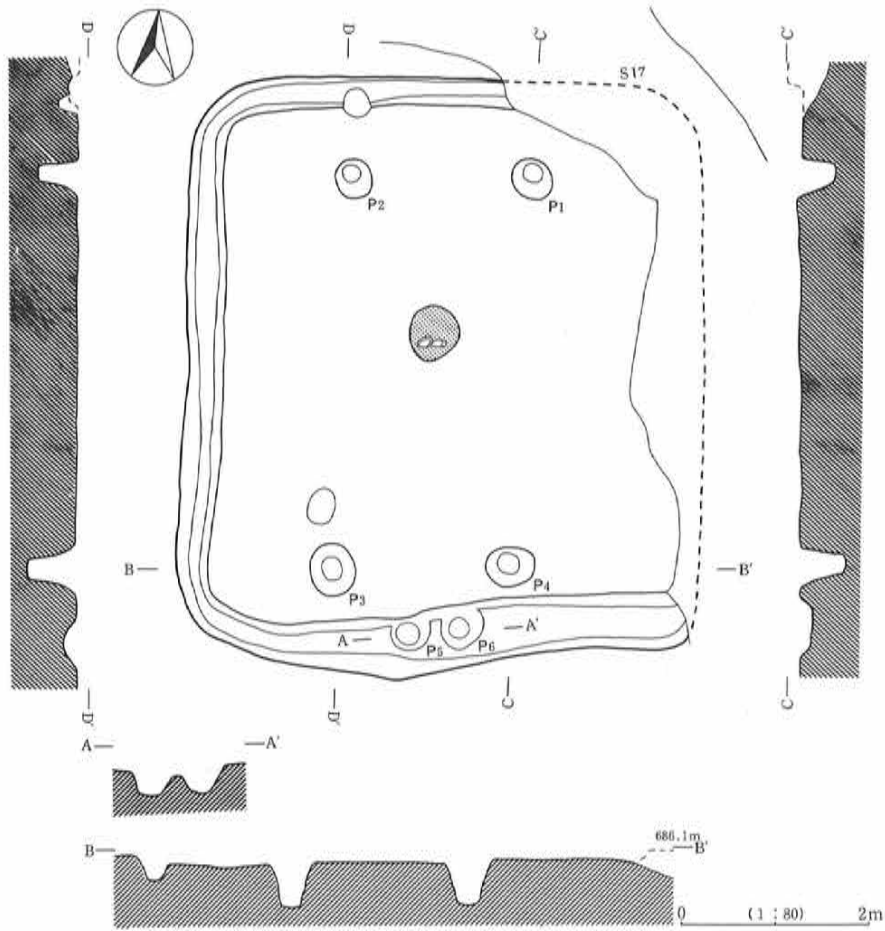
第101图 Y28号住居址出土遗物实测图



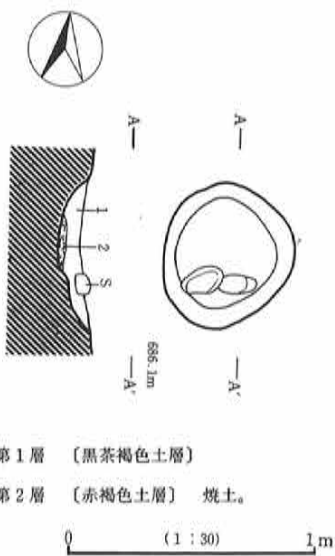
第1层 [茶褐色土层] 炭化物を含む。  
第2层 [黄褐色土层]

第100图 Y28号住居址炉址实测图

26) Y 29号住居址



第102图 Y29号住居址实测图



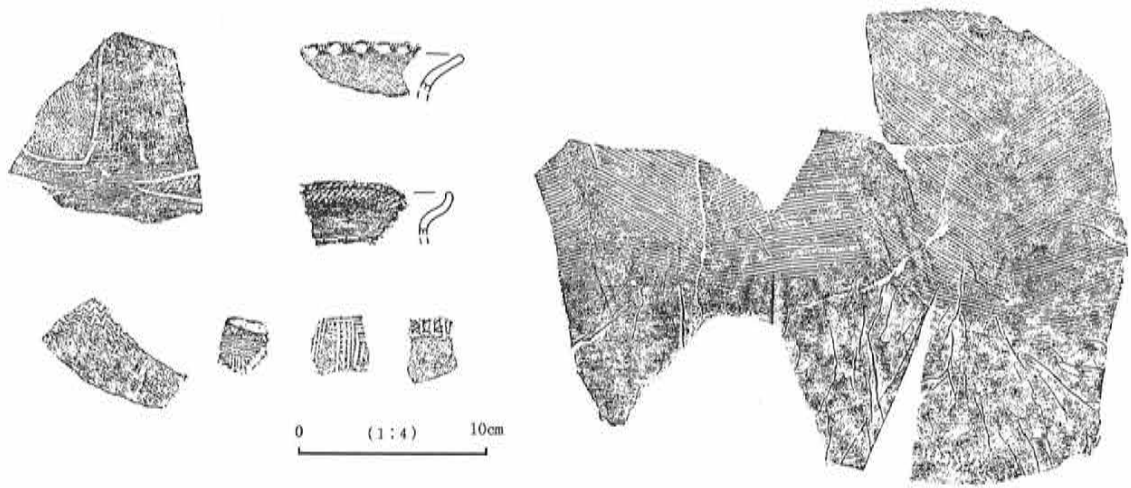
第1层 [黑茶褐色土层]

第2层 [赤褐色土层] 烧土。

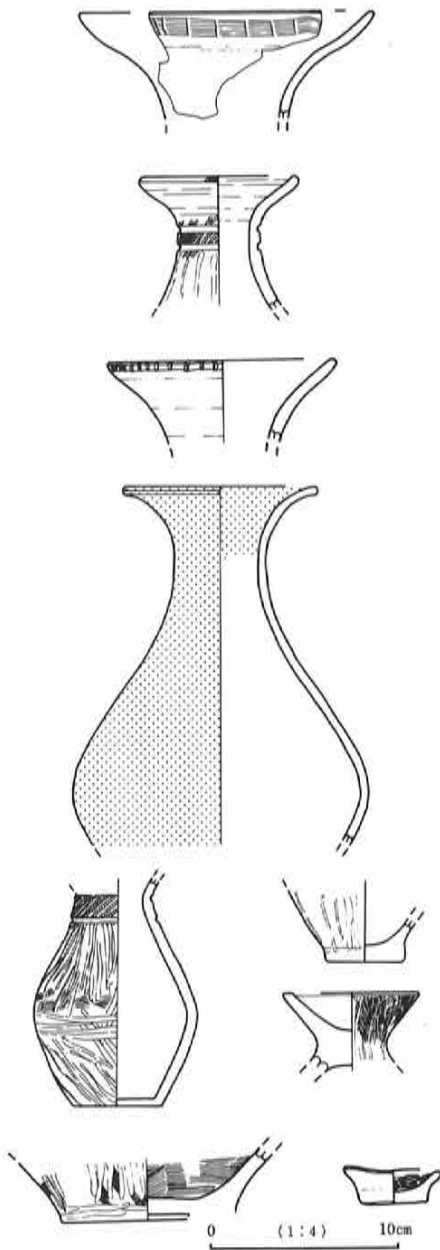
第103图 Y29号住居址炉址实测图



第104图 Y29号住居址出土土器拓影图 (A)

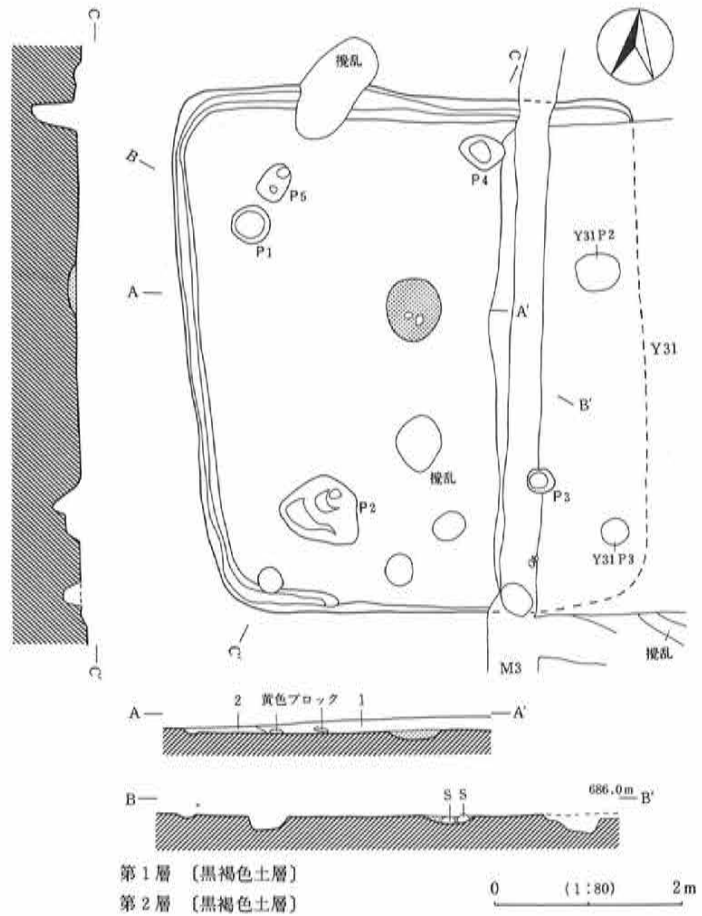


第105图 Y29号住居址出土土器拓影图 (B)



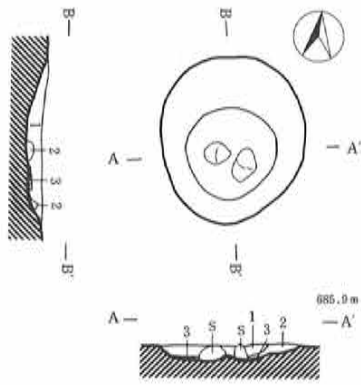
第106图 Y29号住居址出土遺物実測図

27) Y 30号住居址




第1層 [黒褐色土層]  
第2層 [黒褐色土層]

第107图 Y30号住居址実測図



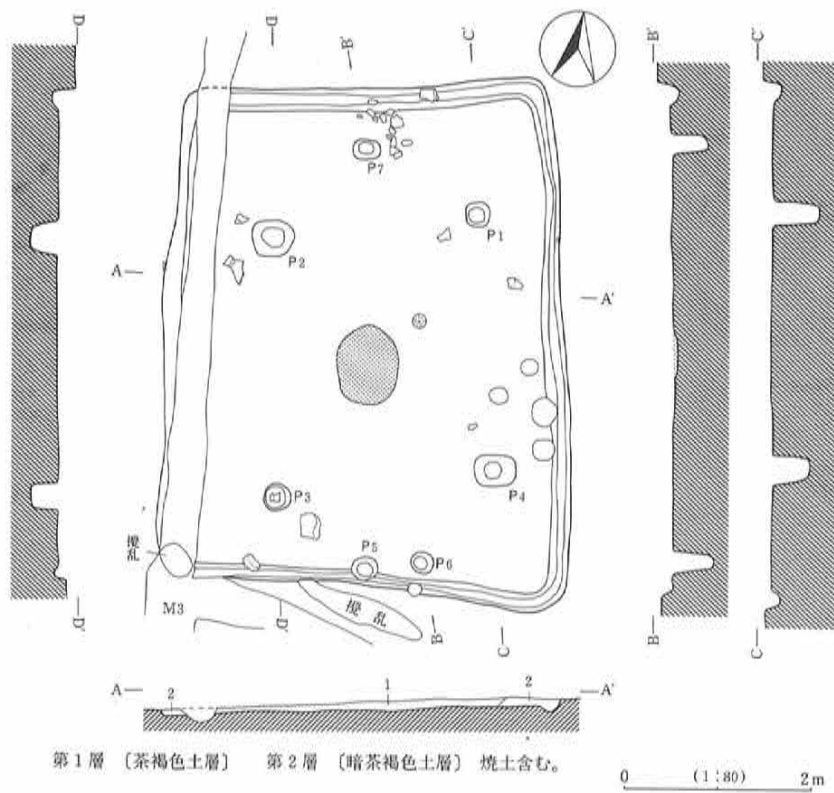
第1層〔黑色土層〕  
 第2層〔黃褐色土層〕  
 第3層〔赤色土層〕 燒土。  
 0 (1:30) 0.5m

第108圖 Y30号住居址炉址实测图



第109圖 Y30号住居址出土土器拓影图

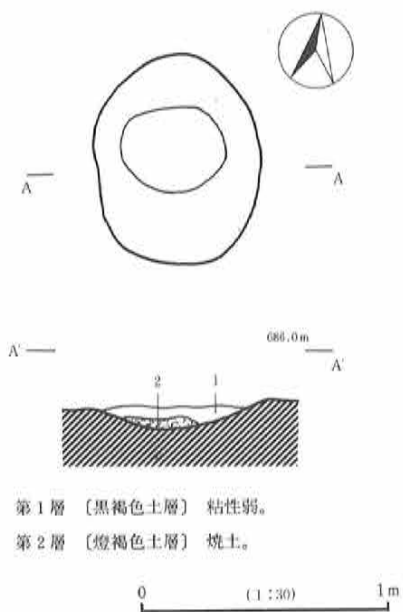
28) Y31号住居址




第1層〔茶褐色土層〕 第2層〔暗茶褐色土層〕 燒土含む。

0 (1:80) 2m

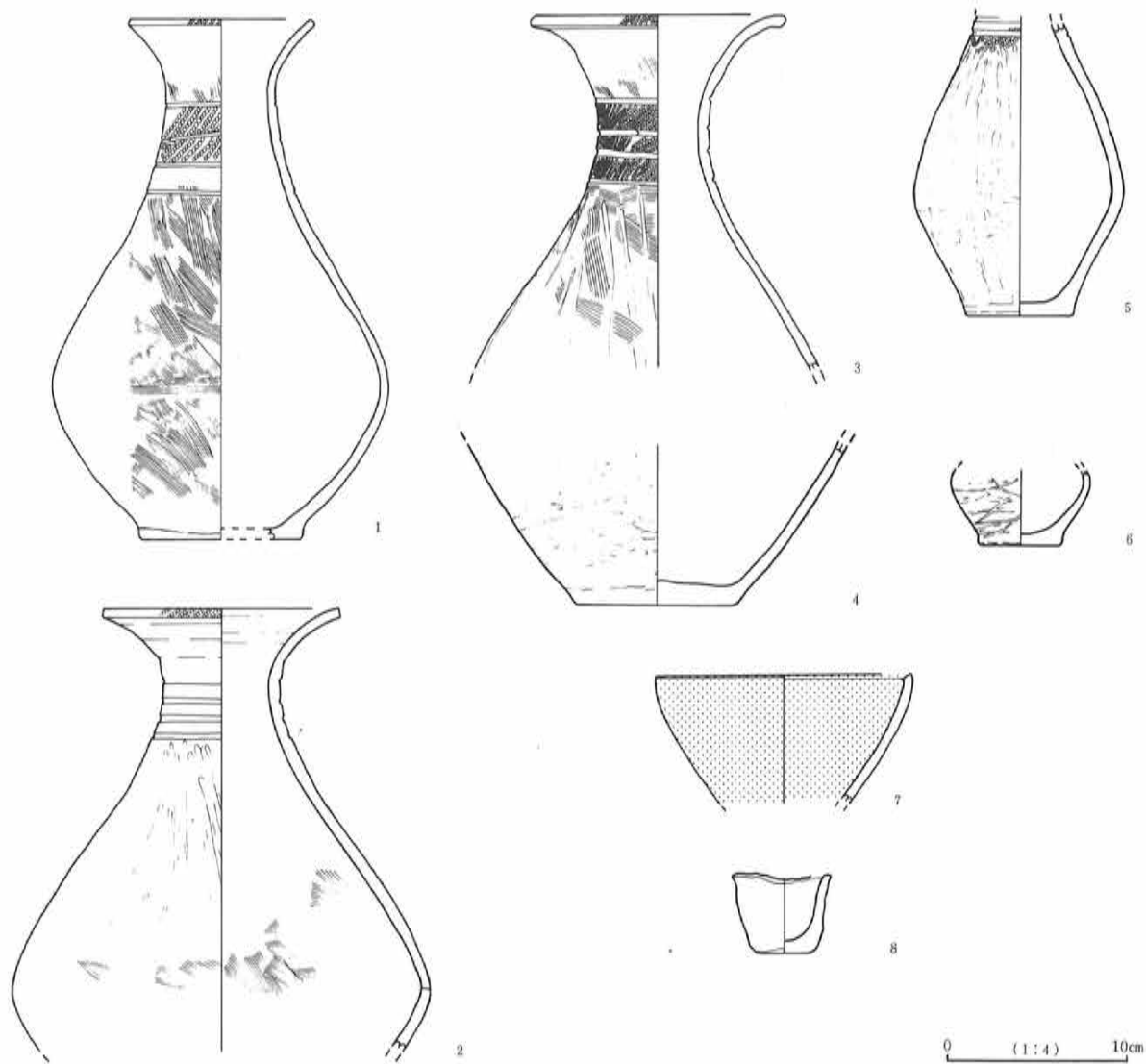
第110圖 Y31号住居址实测图



第111图 Y31号住居址炉址实测图

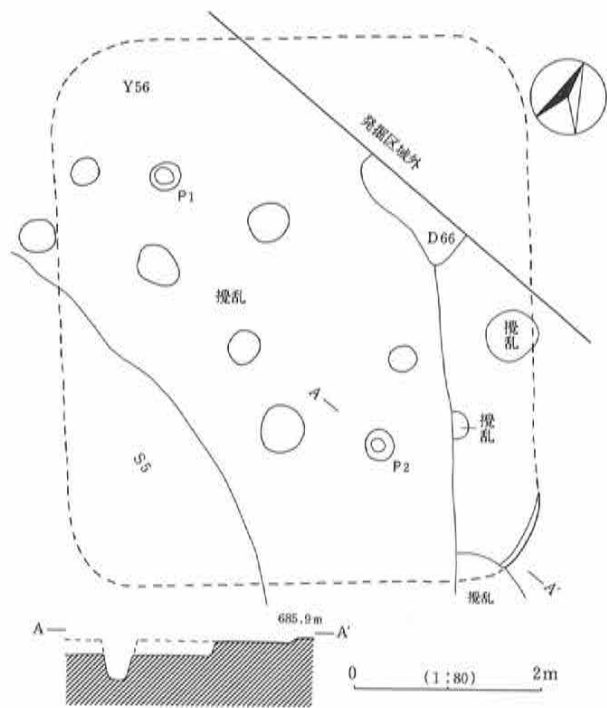


第112图 Y31号住居址出土土器拓影图

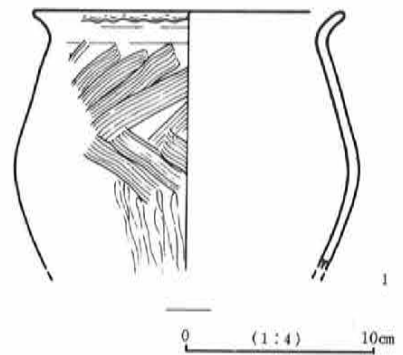


第113图 Y31号住居址出土遗物实测图

29) Y 32号住居址

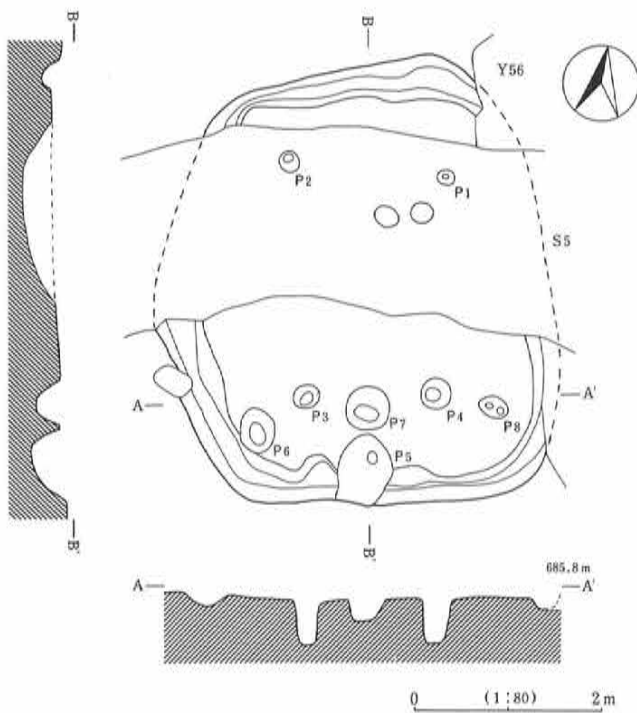


第114图 Y32号住居址实测图



第115图 Y32号住居址出土遗物实测图

30) Y 33号住居址

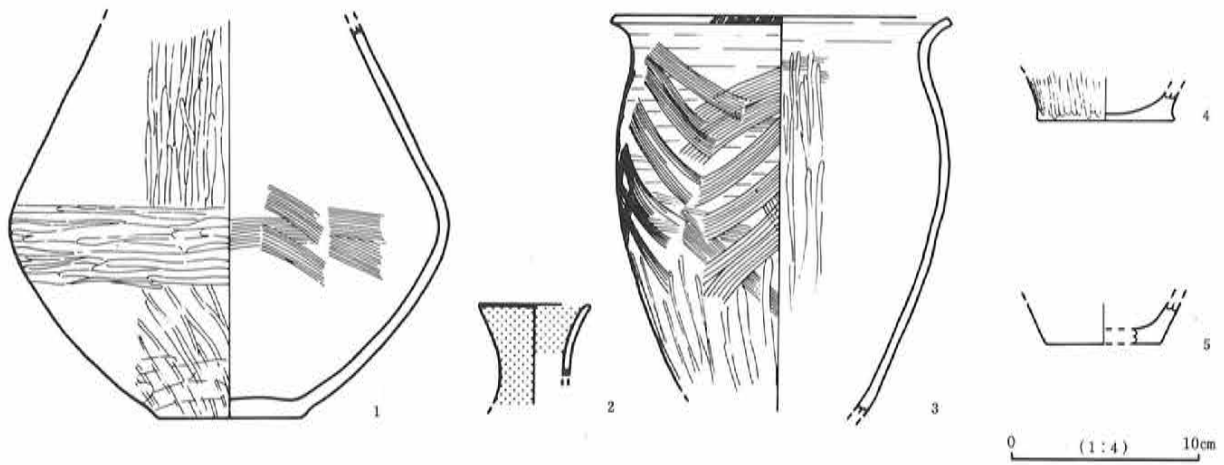


第116图 Y33号住居址实测图

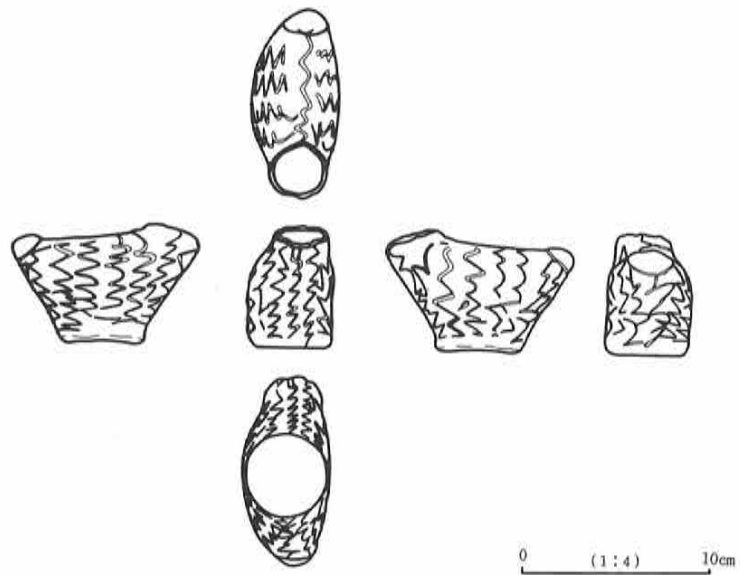


第117图 Y33号住居址出土土器拓影图



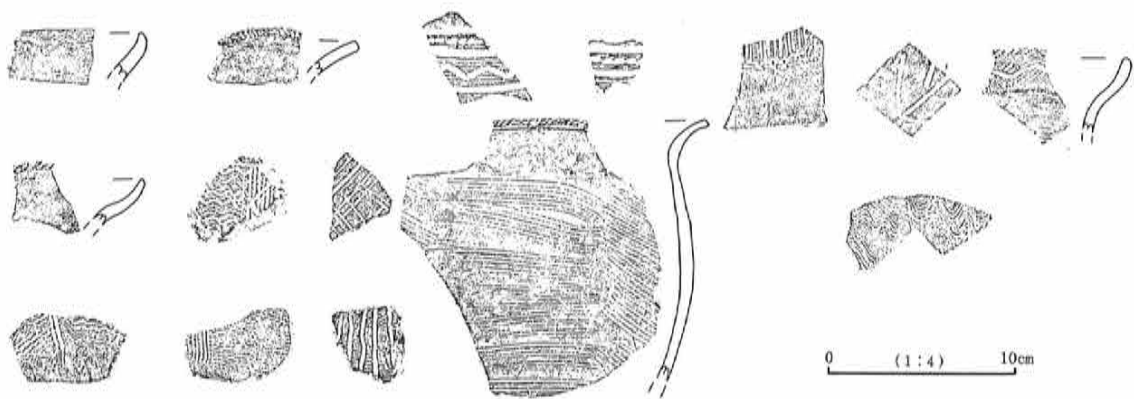


第118图 Y33号住居址出土遗物实测图 (A)

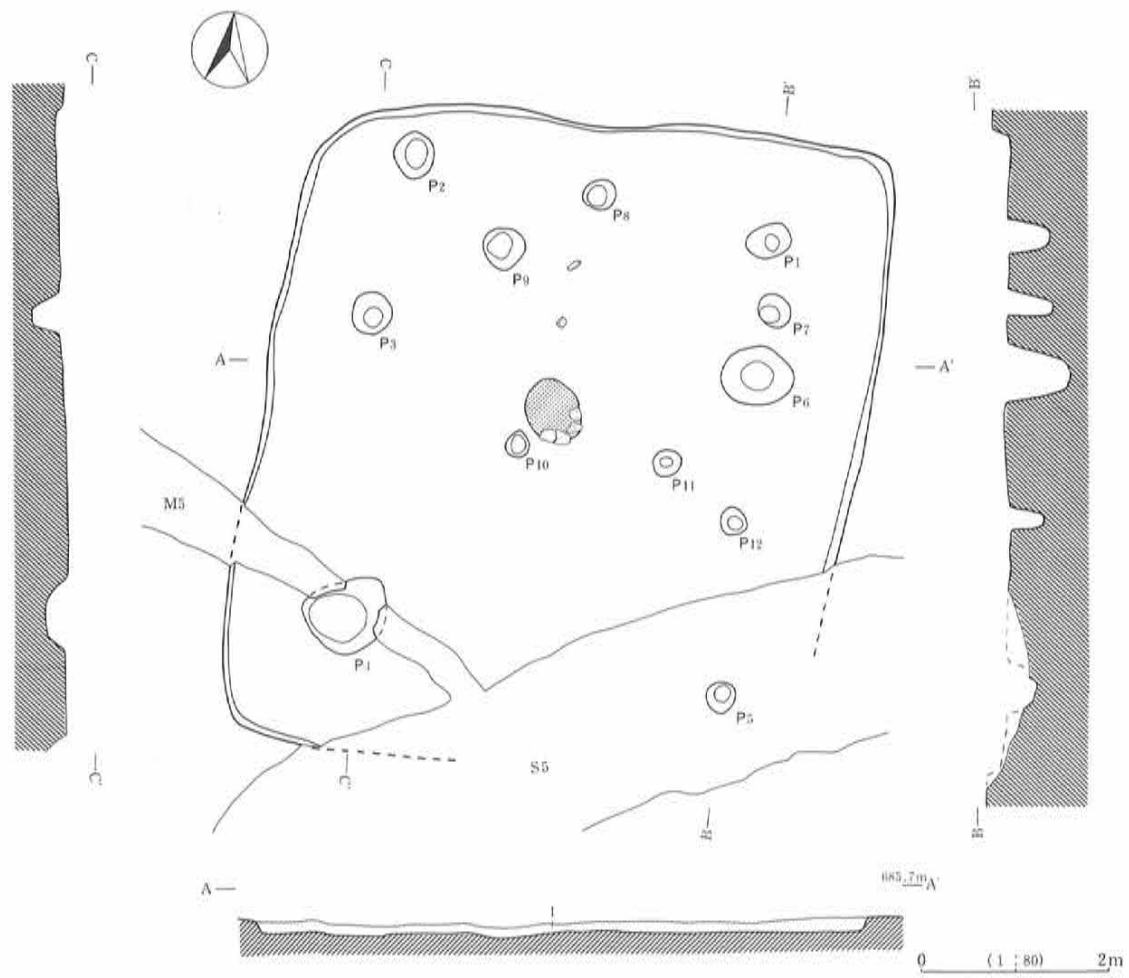


第119图 Y33号住居址出土遗物实测图 (B)

31) Y34号住居址



第120图 Y34号住居址出土土器拓影图

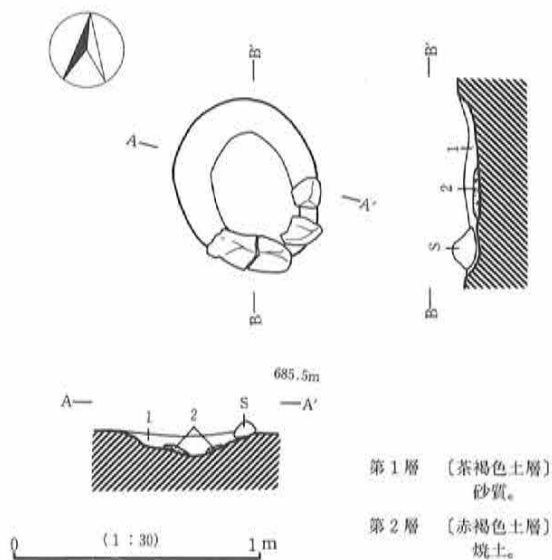


第1層 [茶褐色土層] 黄色土ブロック・小の礫を多く含む。

第121図 Y34号住居址実測図

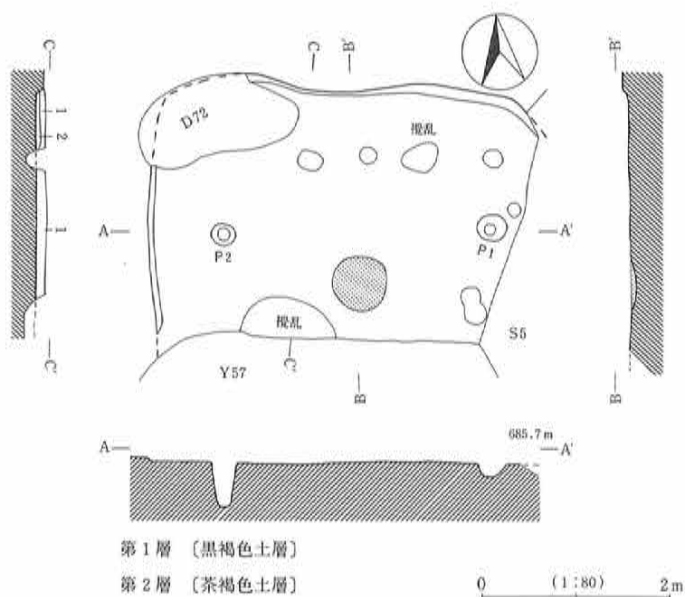


第122図 Y34号住居址出土遺物実測図

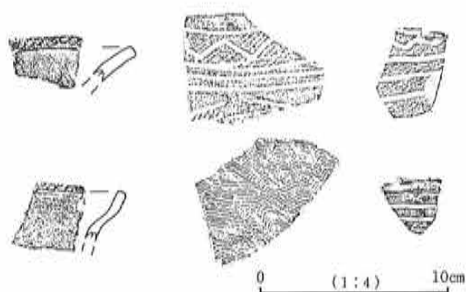


第123圖 Y34号住居址炉址实测图

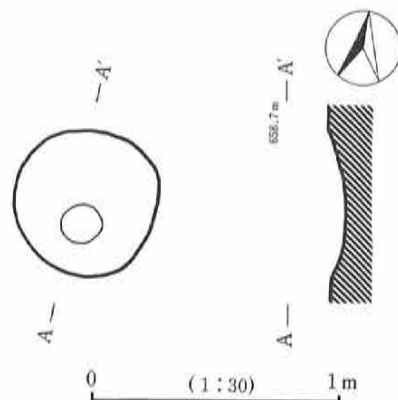
32) Y 35号住居址



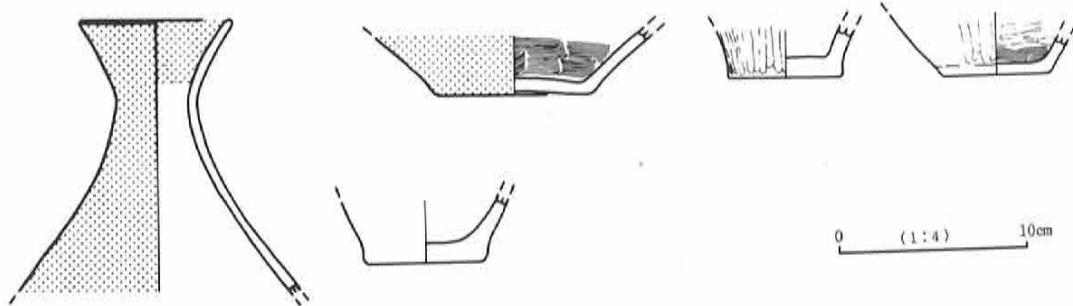
第124圖 Y35号住居址实测图



第125圖 Y35号住居址出土土器拓影图

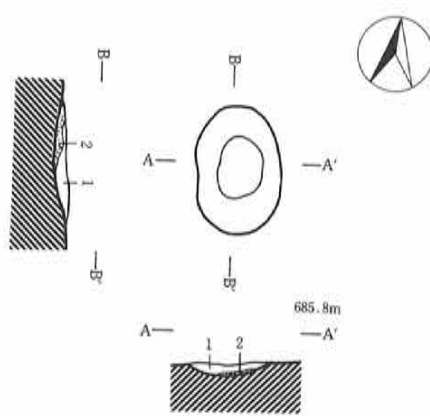
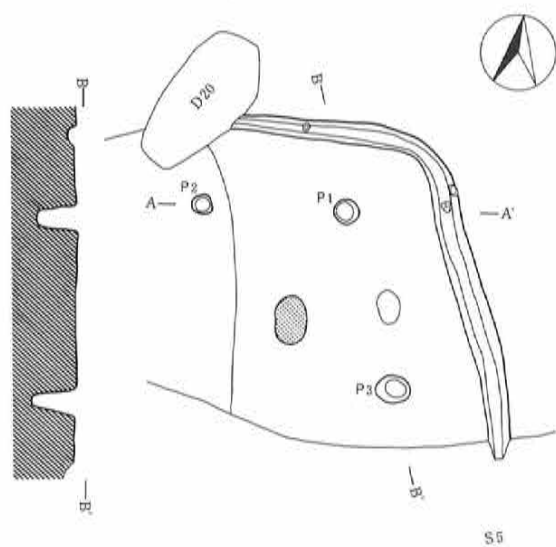


第126圖 Y35号住居址炉址实测图



第127圖 Y35号住居址出土遺物实测图

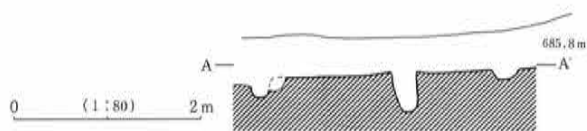
33) Y 36号住居址



第1層〔黒褐色土層〕 しまりあって焼土・灰・炭化粒子を多量に含む。  
 第2層〔赤褐色土層〕 焼土。

0 (1:30) 1m

第129図 Y36号住居址炉址実測図

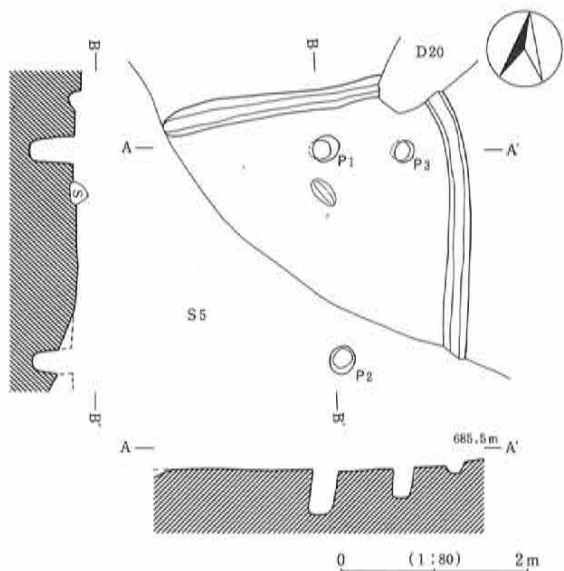


第128図 Y36号住居址実測図

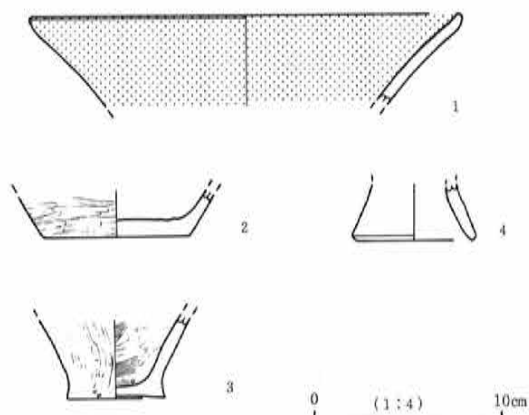


第130図 Y36号住居址出土土器拓影図

34) Y 37号住居址

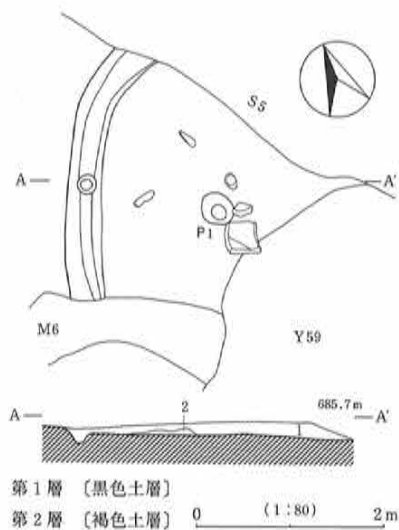


第132図 Y37号住居址実測図




第131図 Y36号住居址出土遺物実測図

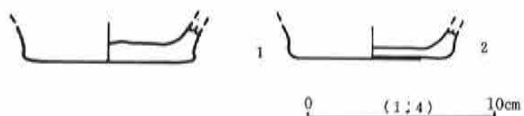
35) Y 38号住居址



第133圖 Y38号住居址实测图

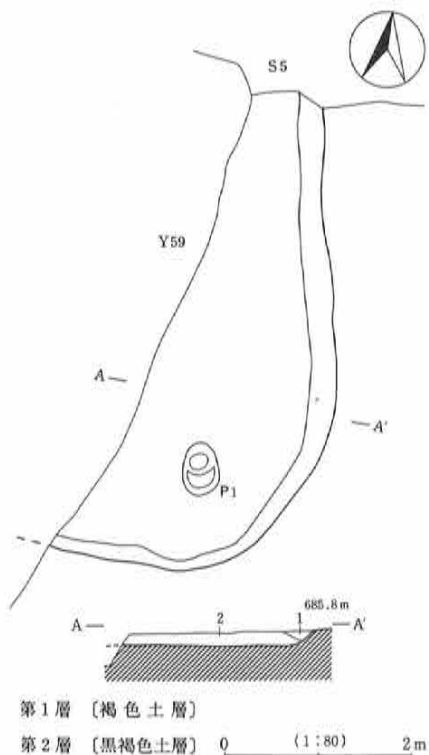


第134圖 Y38号住居址出土土器拓影图

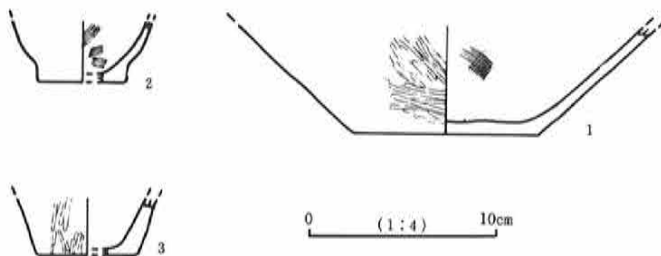


第135圖 Y38号住居址出土遺物实测图


36) Y 39号住居址



第136圖 Y39号住居址实测图

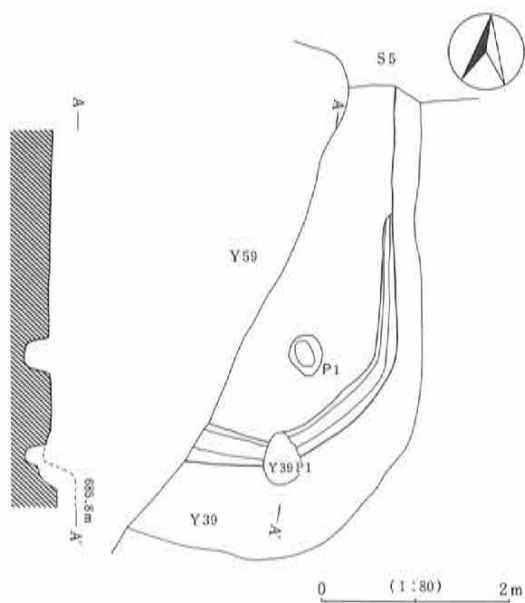


第137圖 Y39号住居址出土遺物实测图




第138圖 Y39号住居址出土土器拓影图

37) Y 40号住居址

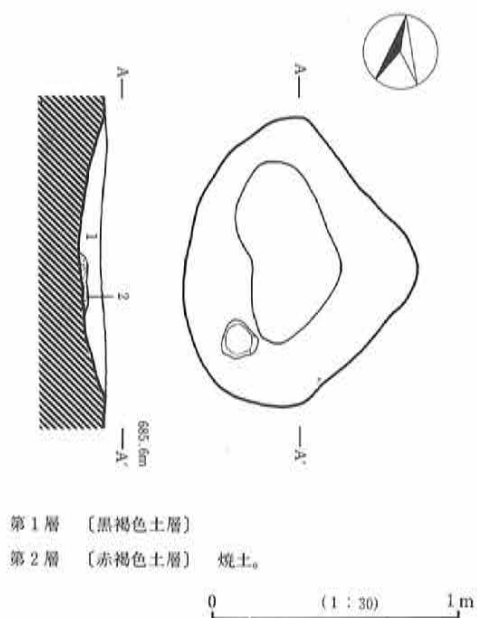


第139图 Y40号住居址实测图



第140图 Y40号住居址出土土器拓影图


38) Y 41号住居址



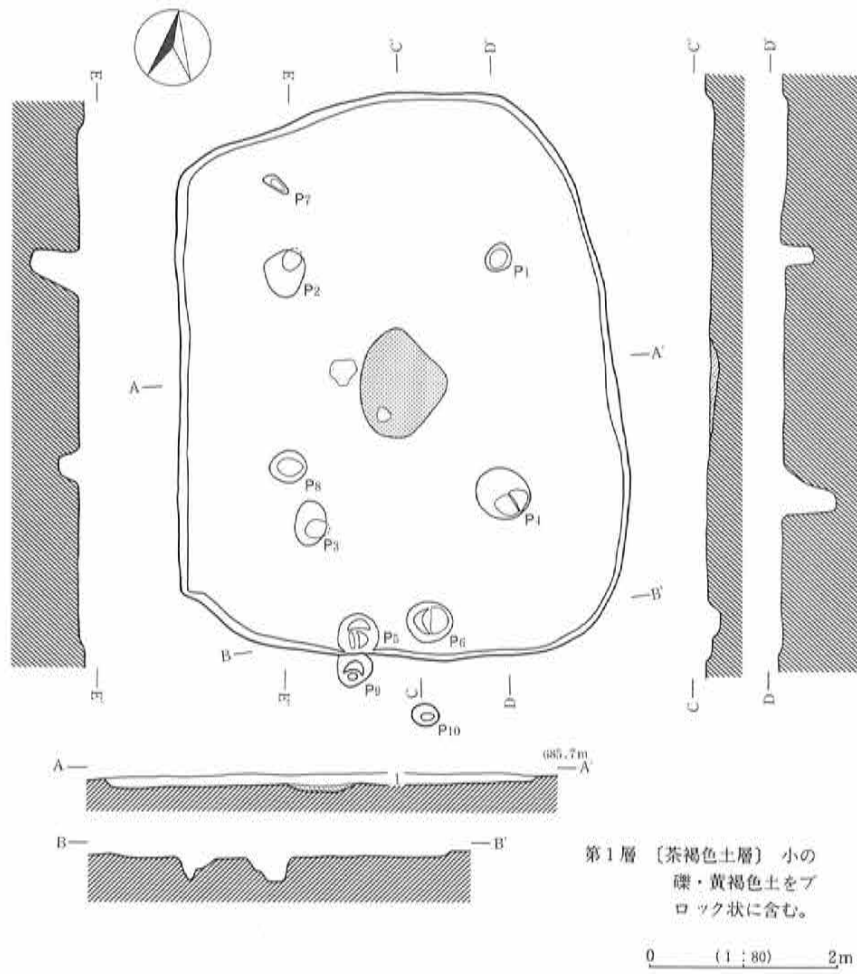
第1层 [黑褐色土层]

第2层 [赤褐色土层] 烧土。

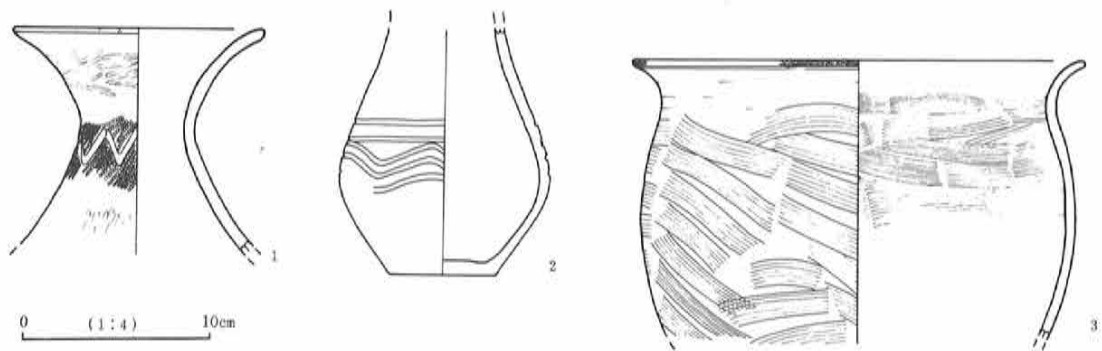
第141图 Y41号住居址炉址实测图



第142图 Y41号住居址出土土器拓影图

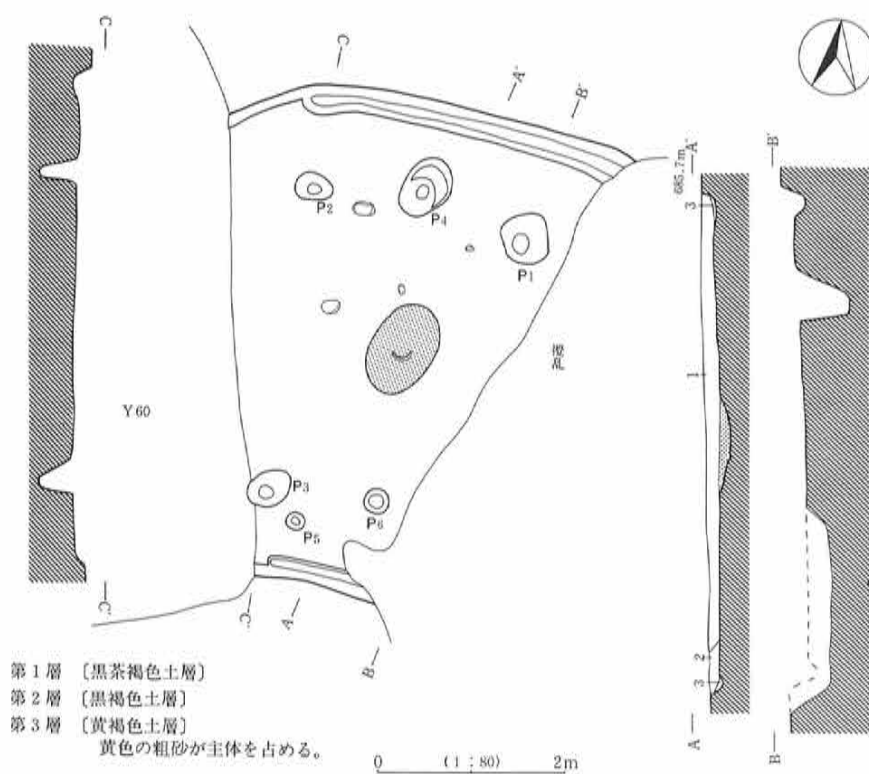


第143図 Y41号住居址実測図

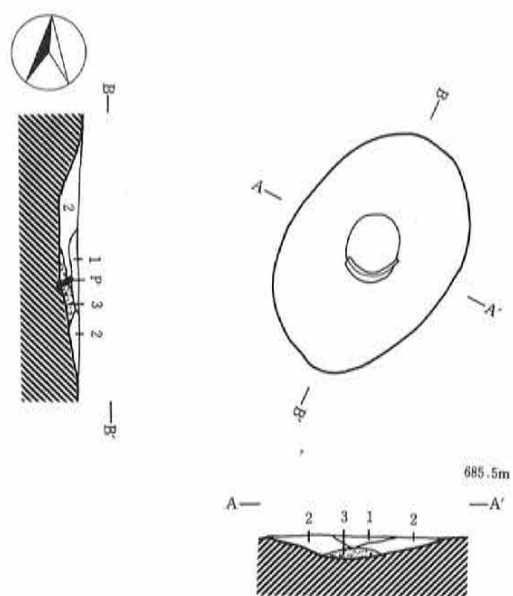


第144図 Y41号住居址出土遺物実測図

39) Y 42号住居址



第145図 Y42号住居址実測図



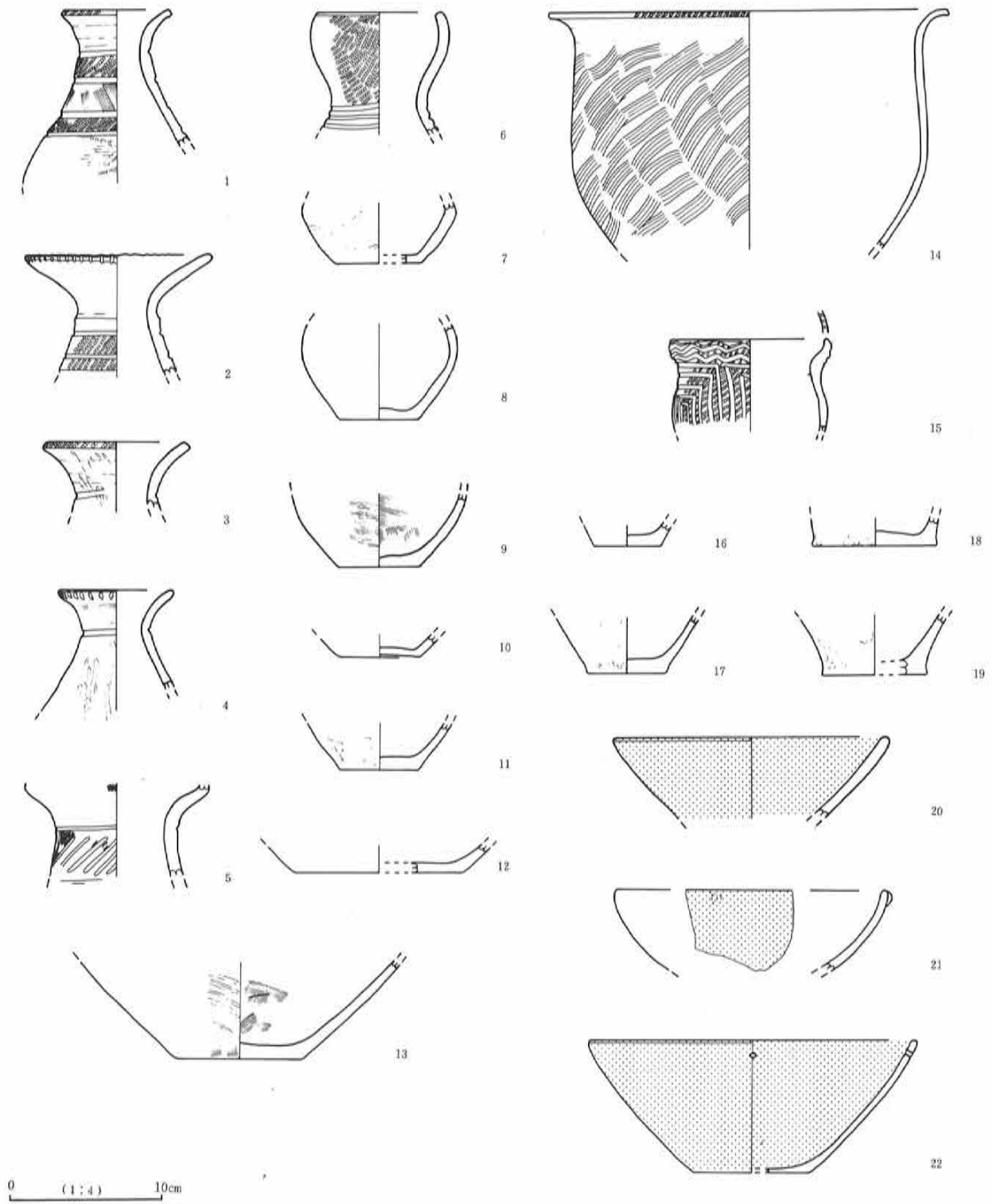
- 第1層 [黒茶褐色土層] 緻密で粘性あり。  
 第2層 [黒褐色土層] 緻密で粘性あり。  
 第3層 [赤褐色土層] 焼土。

第146図 Y42号住居址炉址実測図

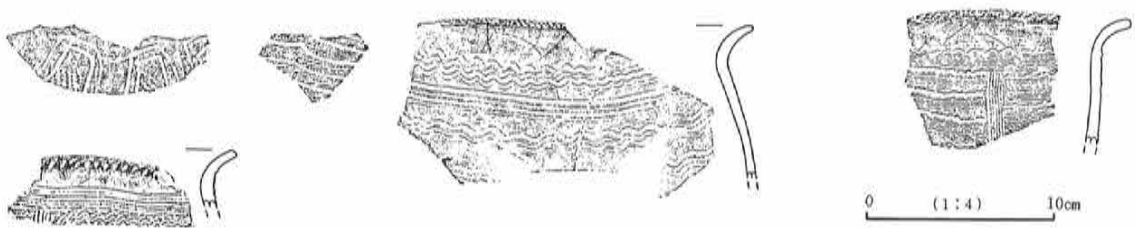


第147図 Y42号住居址出土土器拓影図 (A)

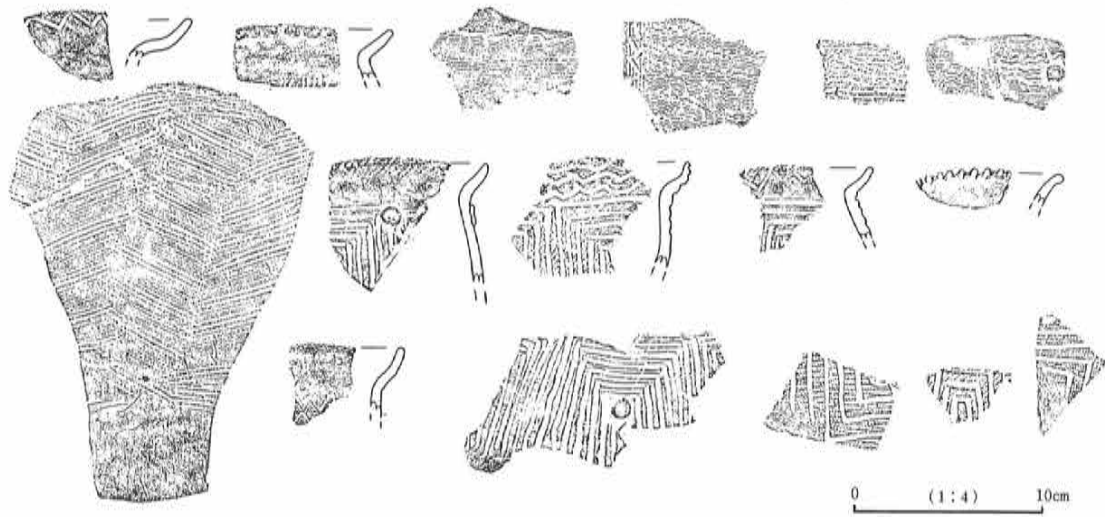




第148图 Y42号住居址出土遗物实测图

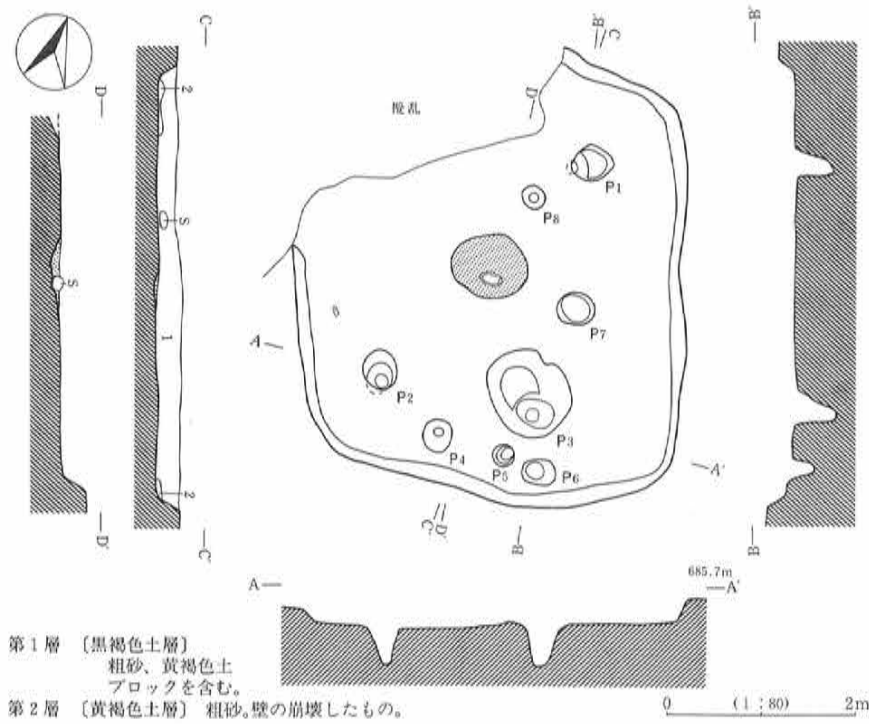


第149图 Y42号住居址出土土器拓影图(B)

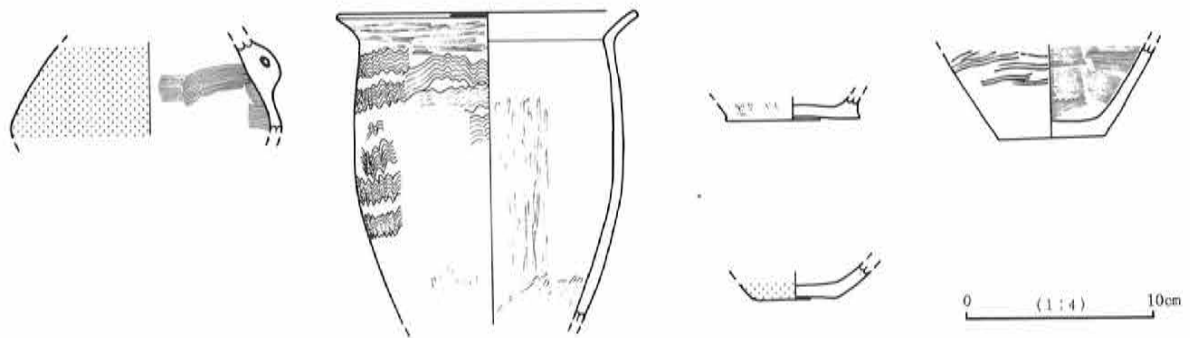


第150图 Y42号住居址出土土器拓影图 (C)

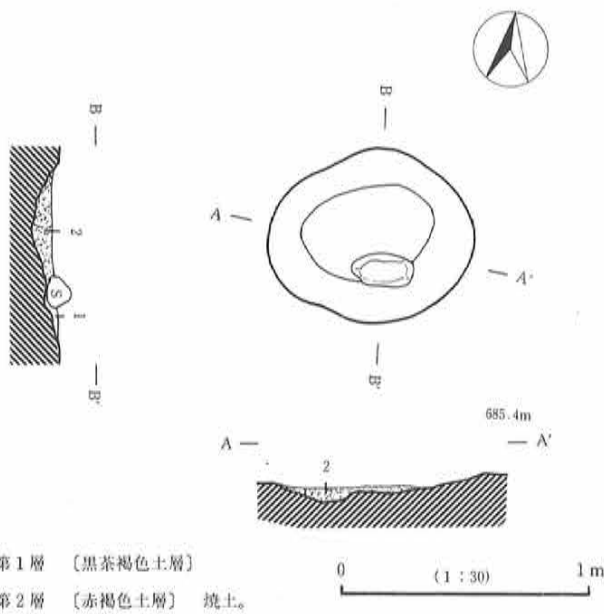
40) Y43号住居址



第151图 Y43号住居址実測図



第152图 Y43号住居址出土遺物実測図



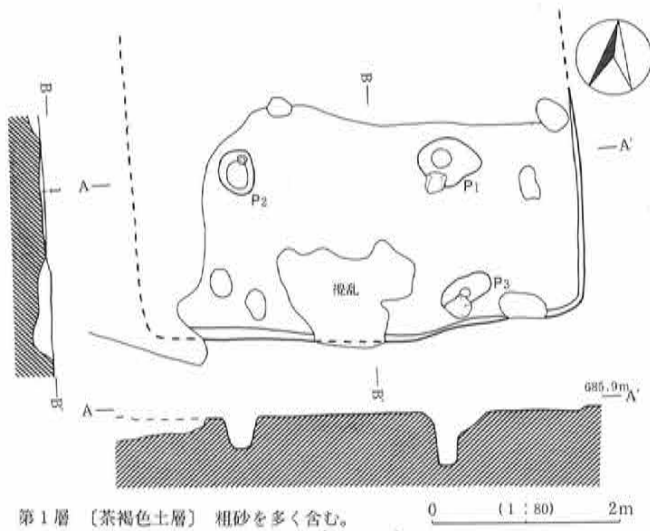
第1層 〔黑茶褐色土層〕  
第2層 〔赤褐色土層〕 焼土。

第153圖 Y43号住居址炉址実測図




第154圖 Y43号住居址出土土器拓影図

41) Y44号住居址



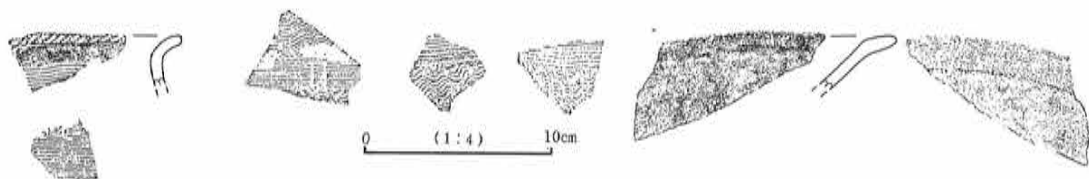
第1層 〔茶褐色土層〕 粗砂を多く含む。

第155圖 Y44号住居址実測図

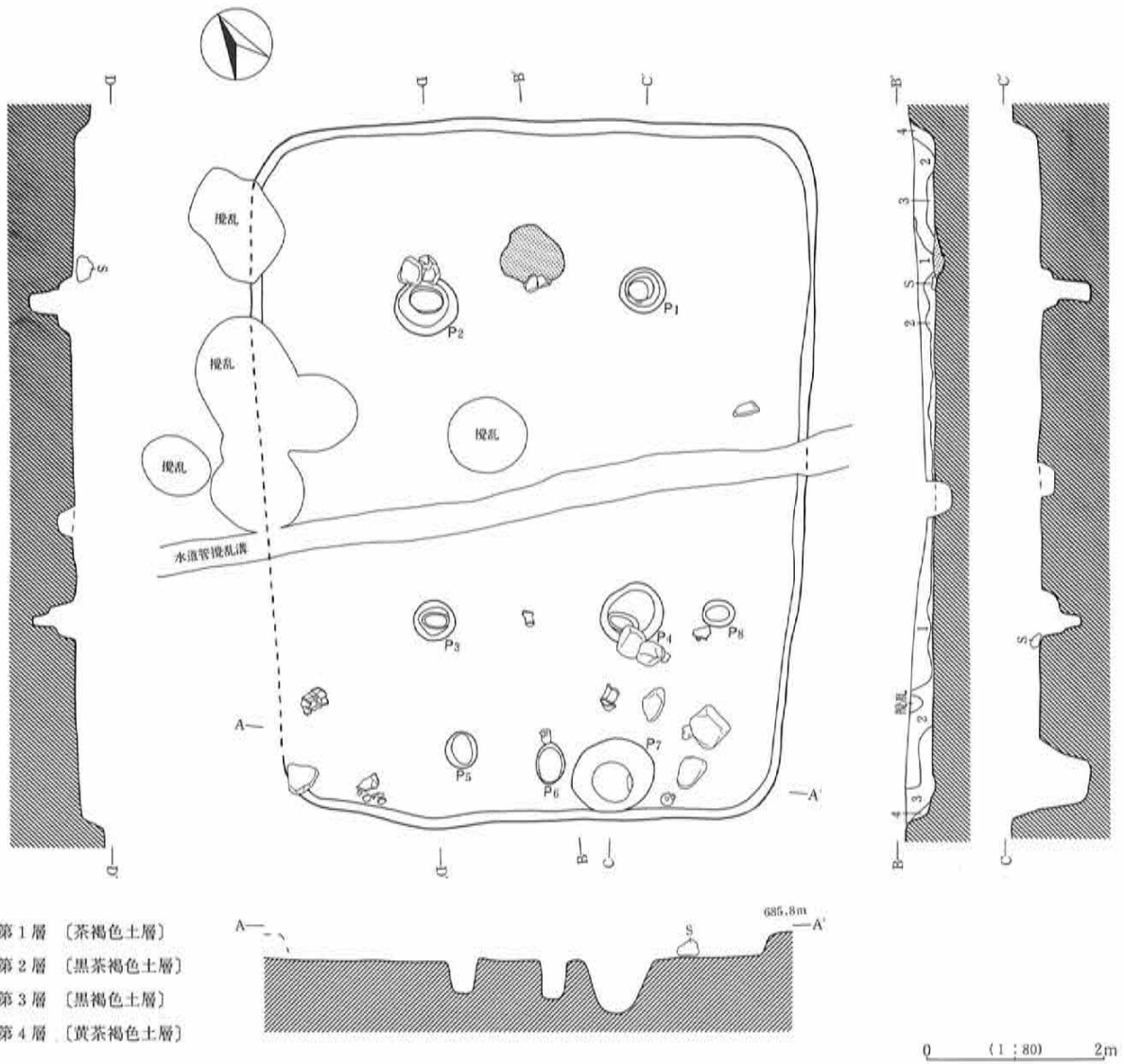


第156圖 Y44号住居址出土土器拓影図

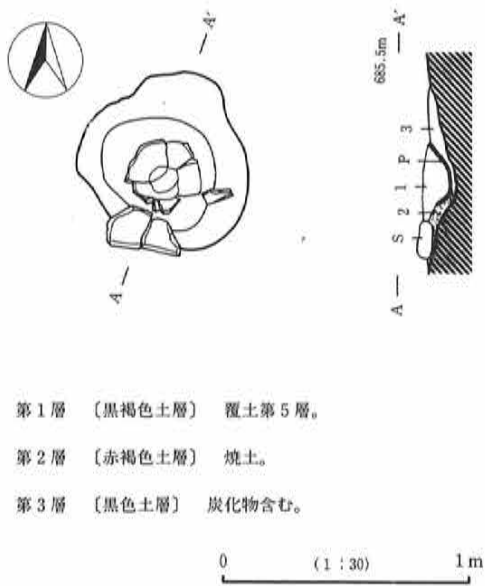
42) Y45号住居址



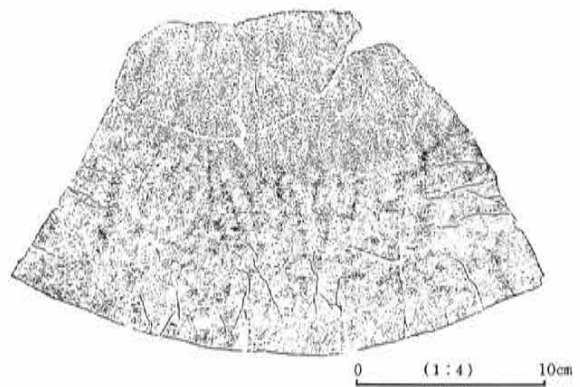
第157圖 Y45号住居址出土土器拓影図 (A)



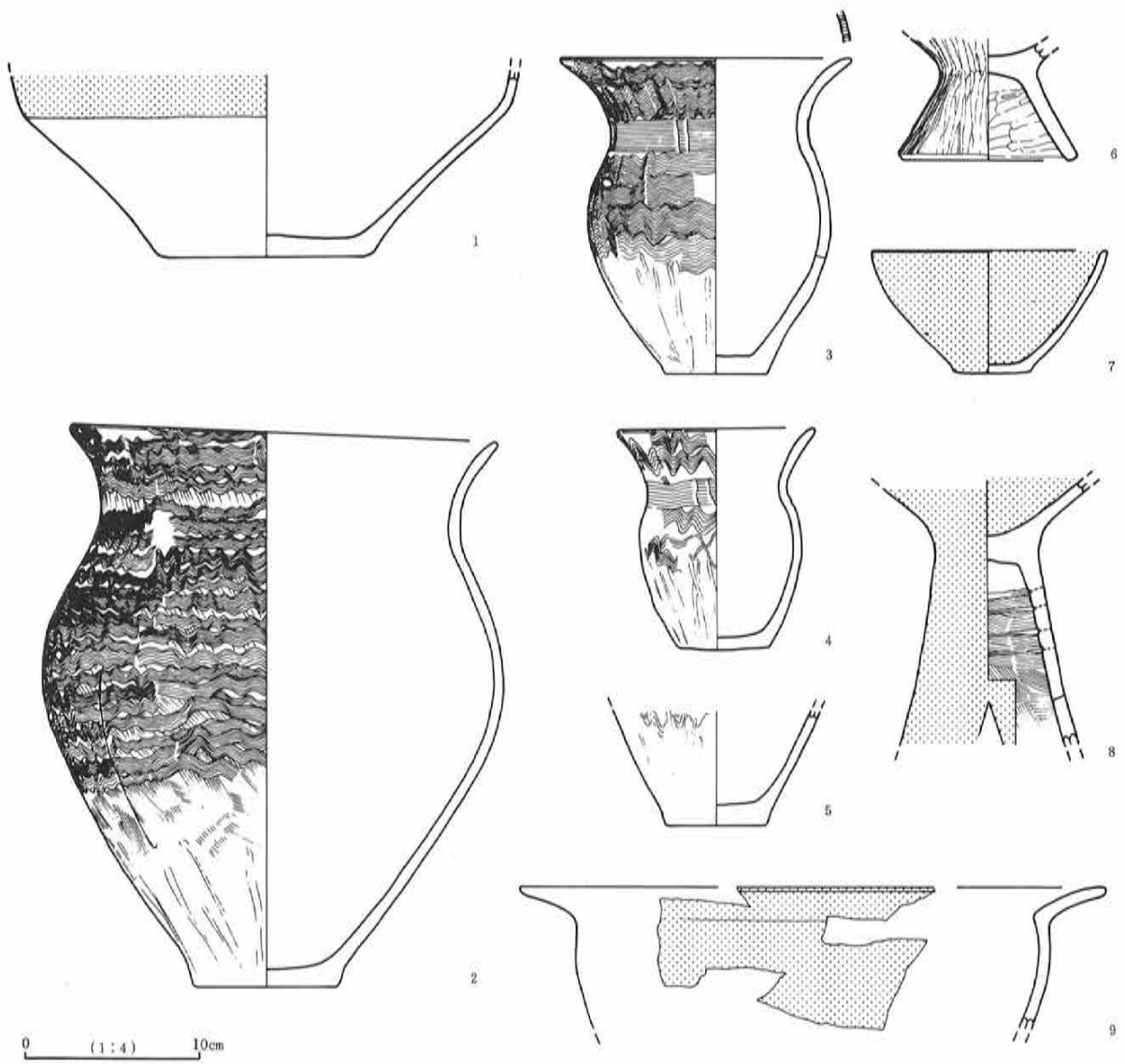
158图 Y45号住居址实测图



159图 Y45号住居址炉址实测图

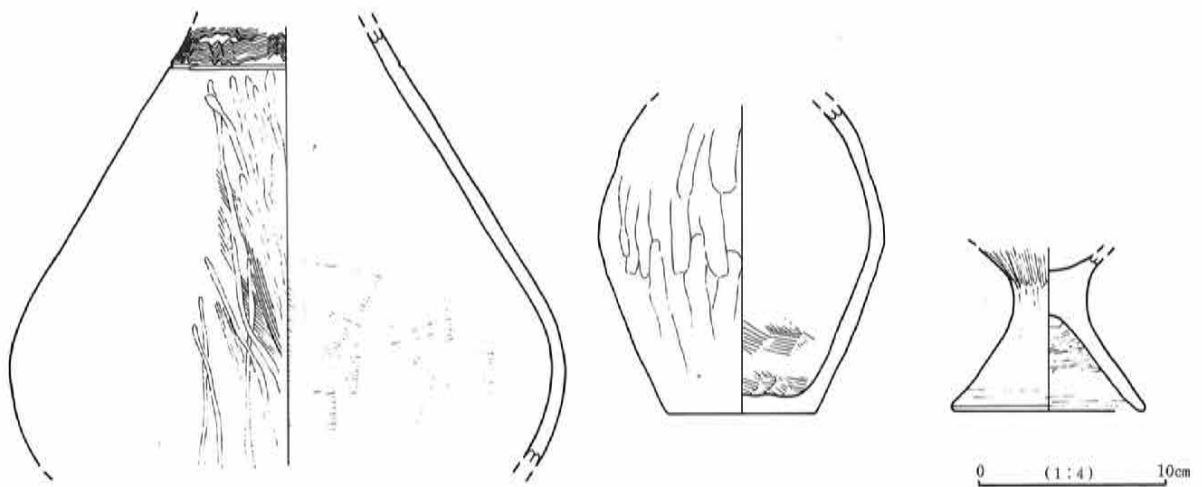


第160图 Y45号住居址出土土器拓影图 (B)

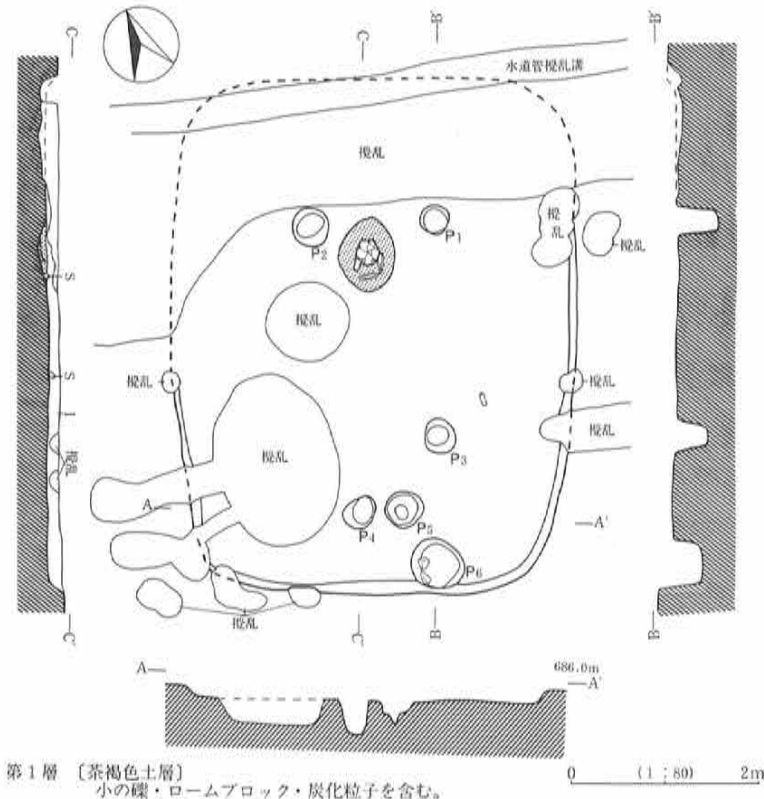


第161图 Y45号住居址出土遗物实测图

43) Y46号住居址

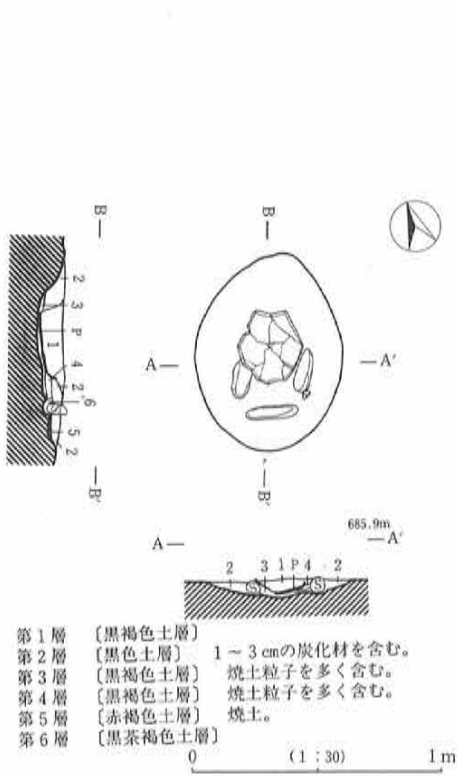


第162图 Y46号住居址出土遗物实测图 (A)



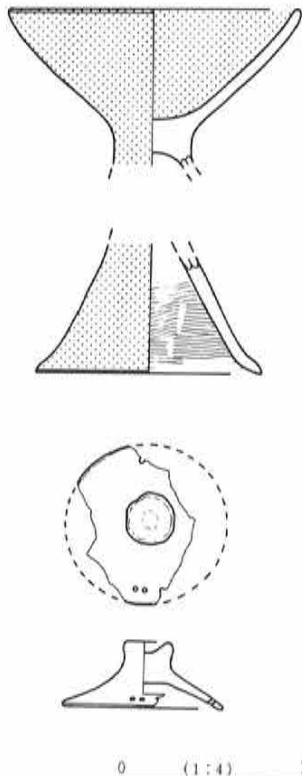
第1層 【茶褐色土層】  
 小の礫・ロームブロック・炭化粒子を含む。

第163図 Y46号住居址実測図



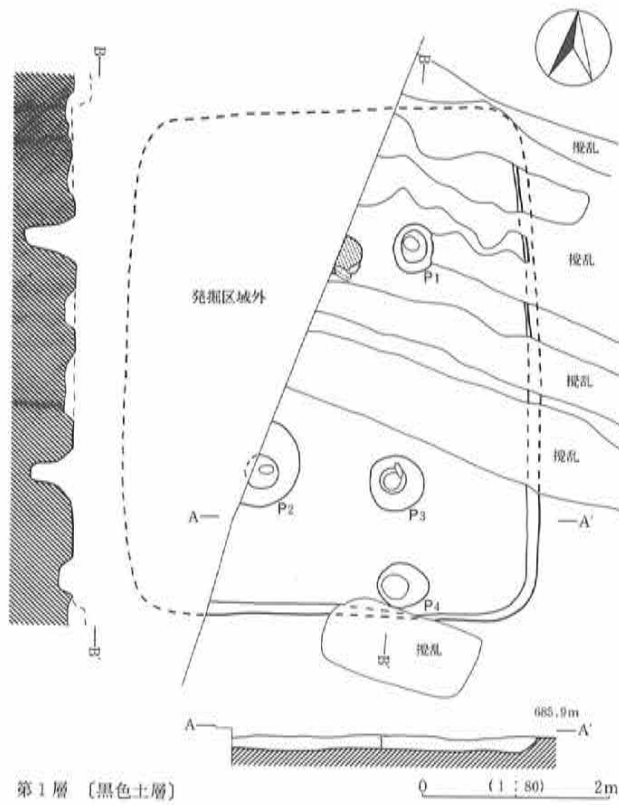
第1層 【黒褐色土層】  
 第2層 【黒色土層】 1~3cmの炭化材を含む。  
 第3層 【黒褐色土層】 焼土粒子を多く含む。  
 第4層 【黒褐色土層】 焼土粒子を多く含む。  
 第5層 【赤褐色土層】 焼土。  
 第6層 【黒茶褐色土層】

第164図 Y46号住居址炉址実測図

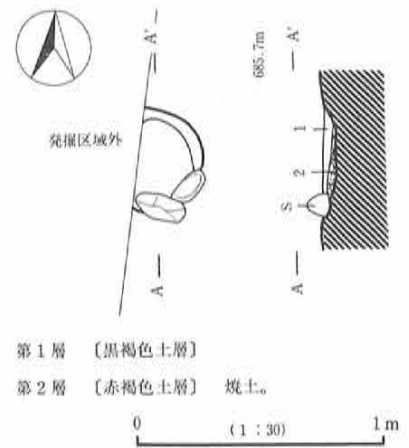


第165図 Y46号住居址出土遺物実測図 (B)

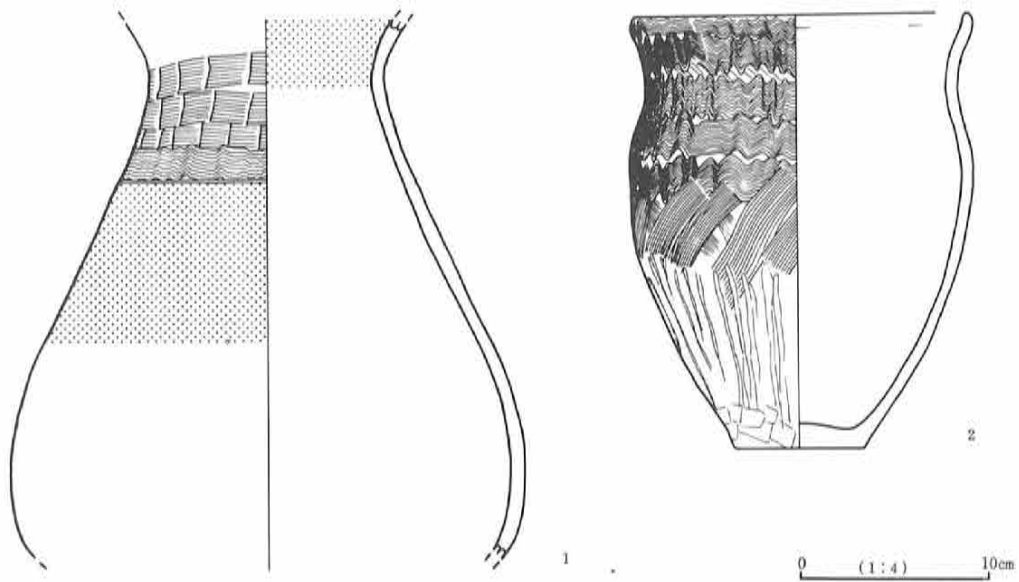
44) Y 47号住居址



第166图 Y47号住居址实测图

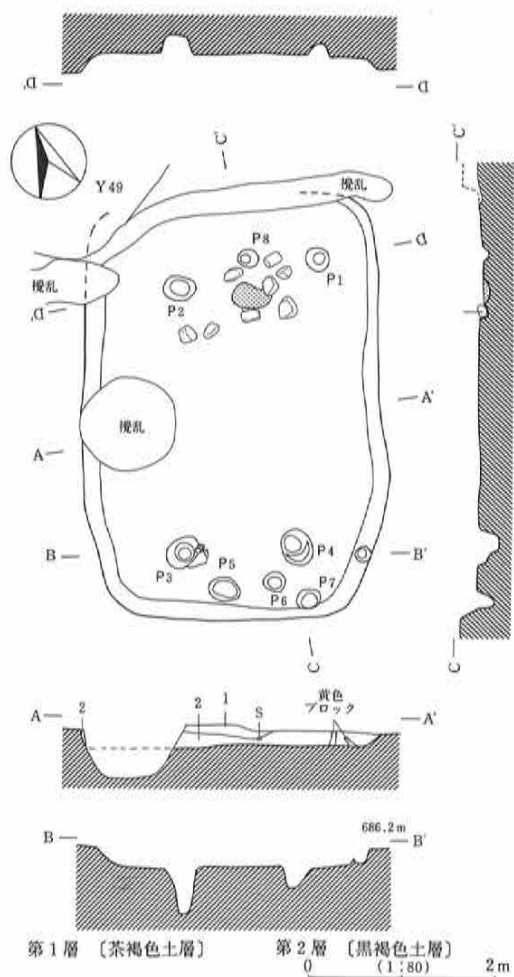


第167图 Y47号住居址炉址实测图

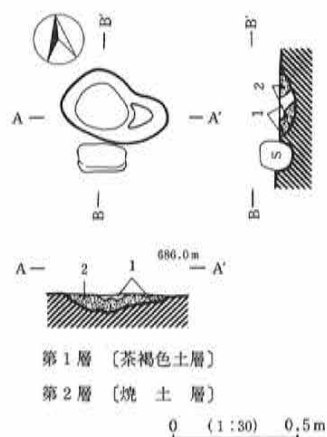


第168图 Y47号住居址出土遗物实测图

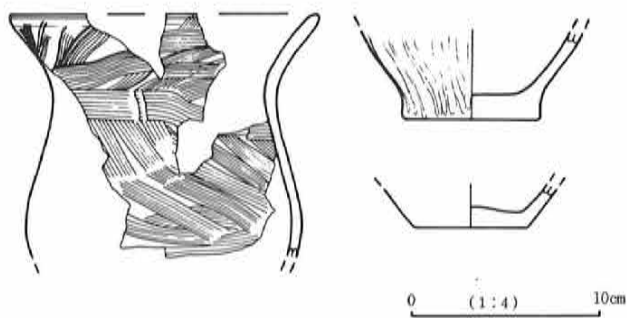
45) Y 48号住居址



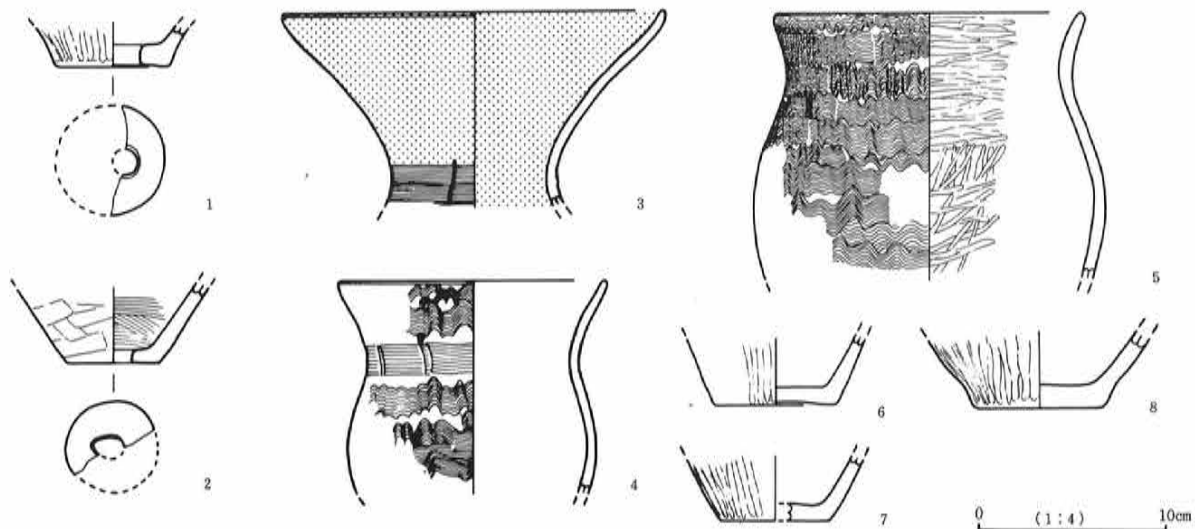
第169図 Y48号住居址実測図



第170図 Y48号住居址炉址実測図

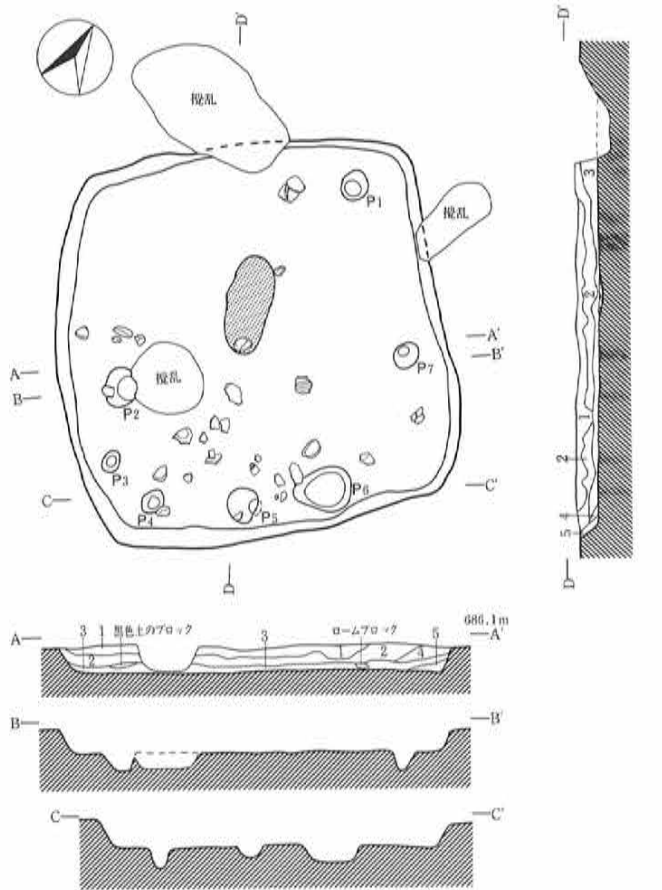


第171図 Y47号住居址出土遺物実測図



第172図 Y49号住居址出土遺物実測図

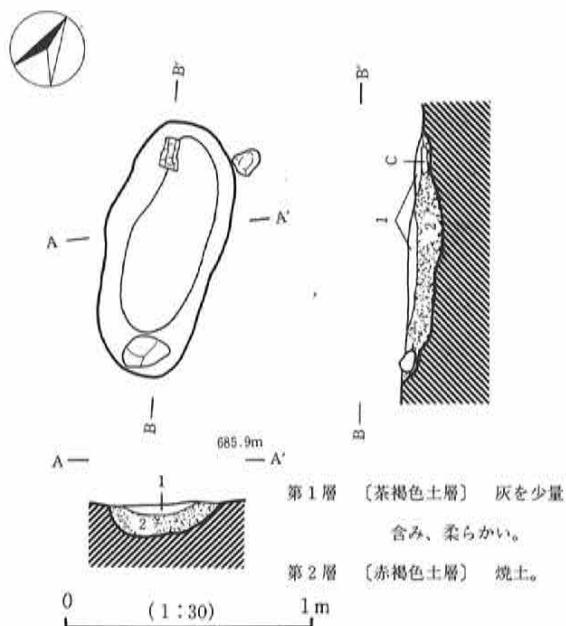




- 第1層 【茶褐色土層】 粗砂を多く含む。  
 第2層 【黄茶褐色土層】 黄褐色の全体層序第IV層が  
 多く、小礫を多く含む堅い。  
 第3層 【黒色土層】  
 第4層 【茶褐色土層】 粗砂を少量含む。  
 第5層 【黄褐色土層】 壁の崩壊したものと思われ、  
 全体層序第IV層が主。

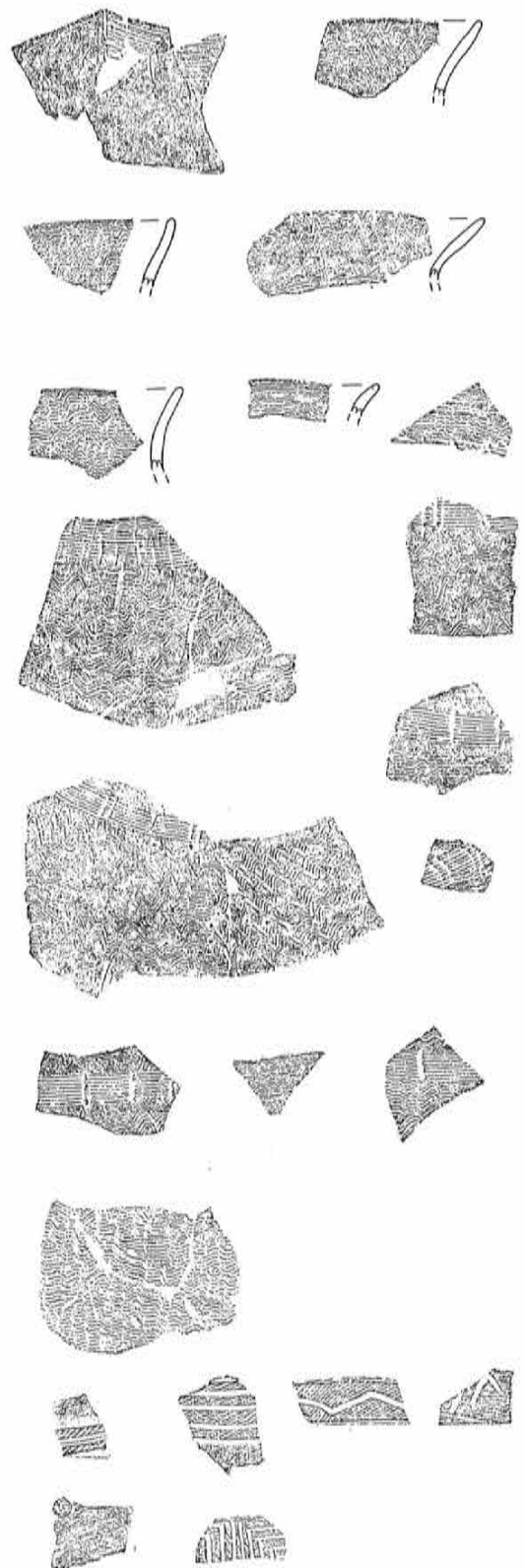
0 (1:80) 2m

第173図 Y49号住居址実測図



- 第1層 【茶褐色土層】 灰を少量  
 含む、柔らかい。  
 第2層 【赤褐色土層】 焼土。

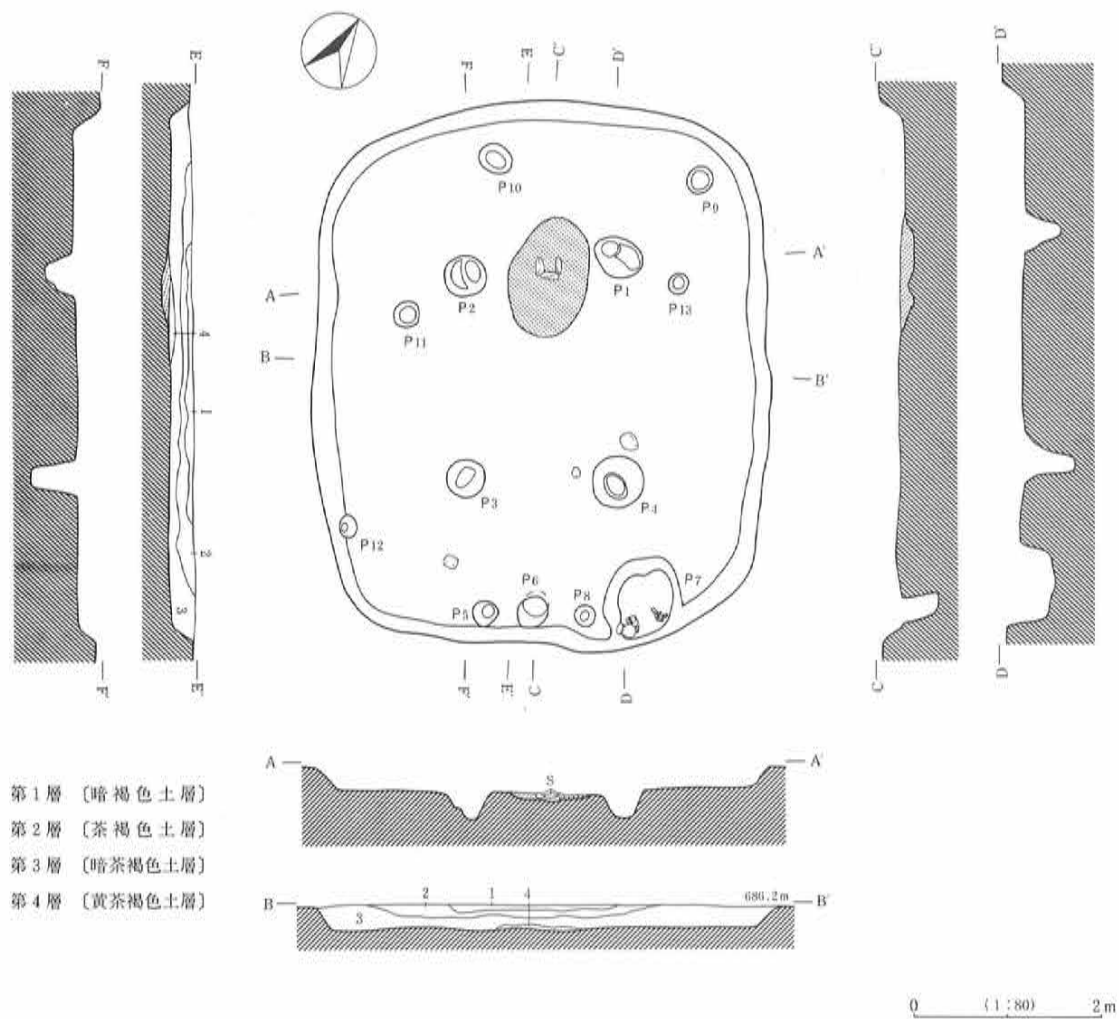
第174図 Y49号住居址炉址実測図




0 (1:4) 10cm

第175図 Y49号住居址出土土器拓影図

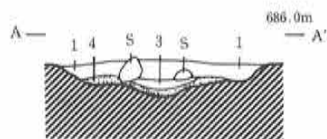
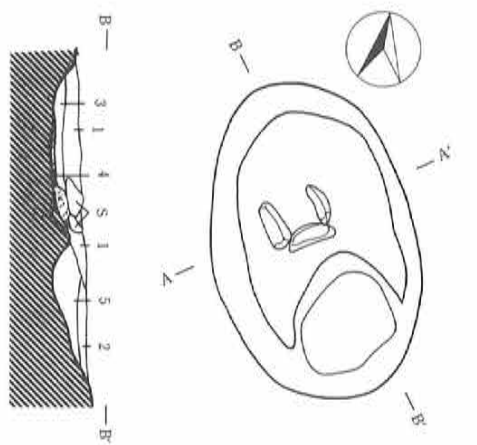
47) Y 50号住居址



第176图 Y50号住居址实测图



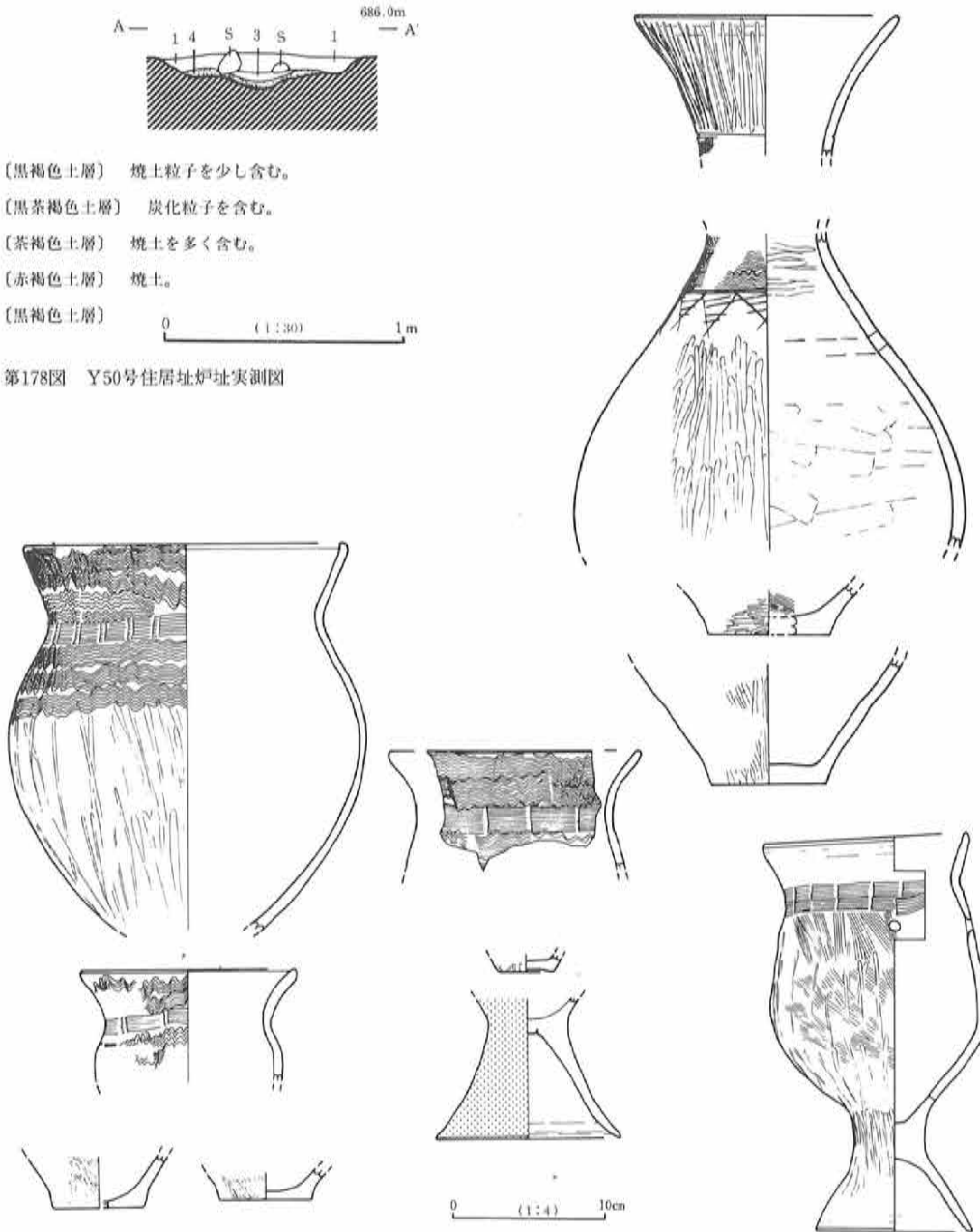
第177图 Y50住居址出土土器拓影图



- 第1層 【黒褐色土層】 焼土粒子を少し含む。
- 第2層 【黒茶褐色土層】 炭化粒子を含む。
- 第3層 【茶褐色土層】 焼土を多く含む。
- 第4層 【赤褐色土層】 焼土。
- 第5層 【黒褐色土層】

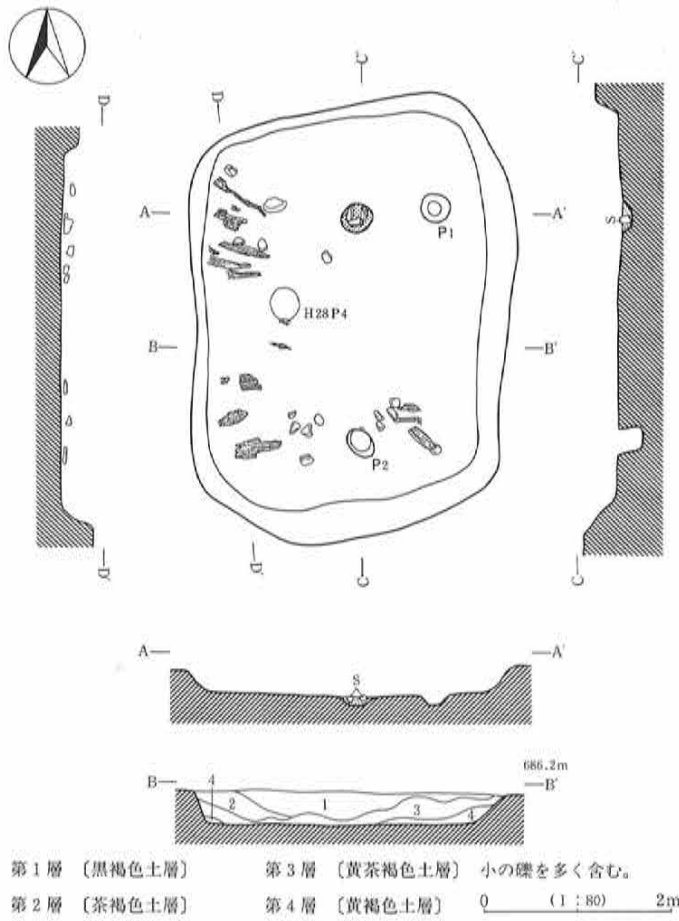
0 (1:30) 1m

第178図 Y50号住居址炉址実測図

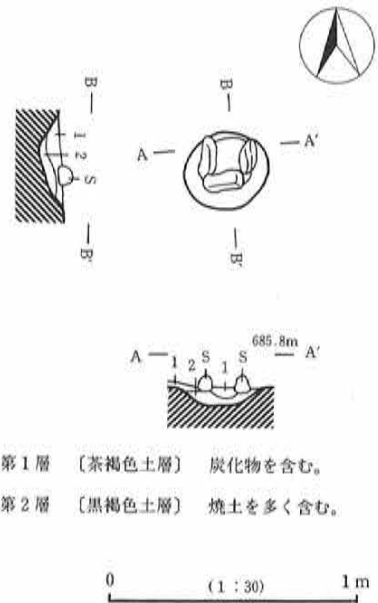


第179図 Y50号住居址出土遺物実測図

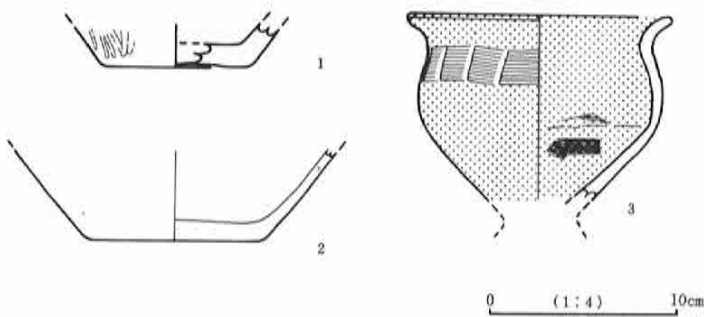
48) Y51号住居址



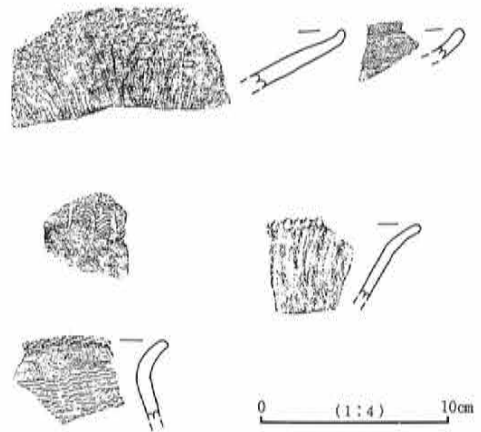
第180図 Y51号住居址実測図



第181図 Y51号住居址炉址実測図

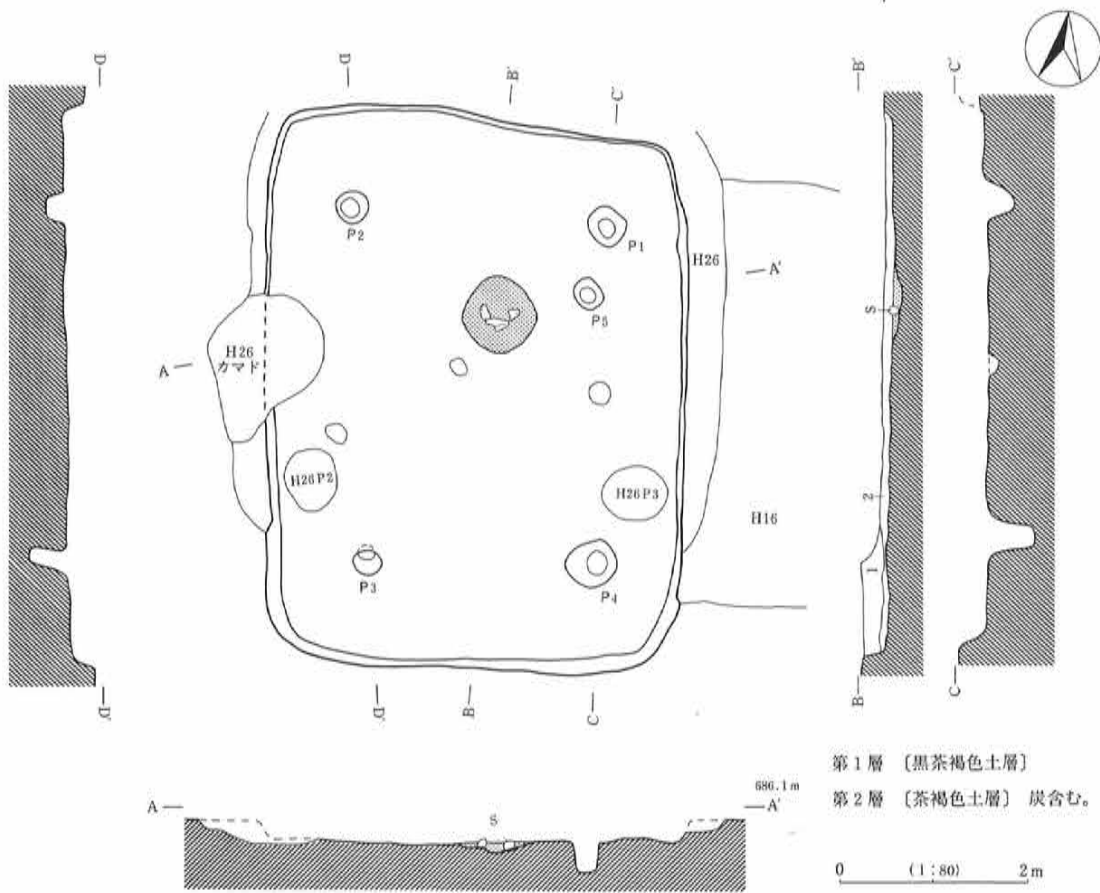


第182図 Y51号住居址出土遺物実測図

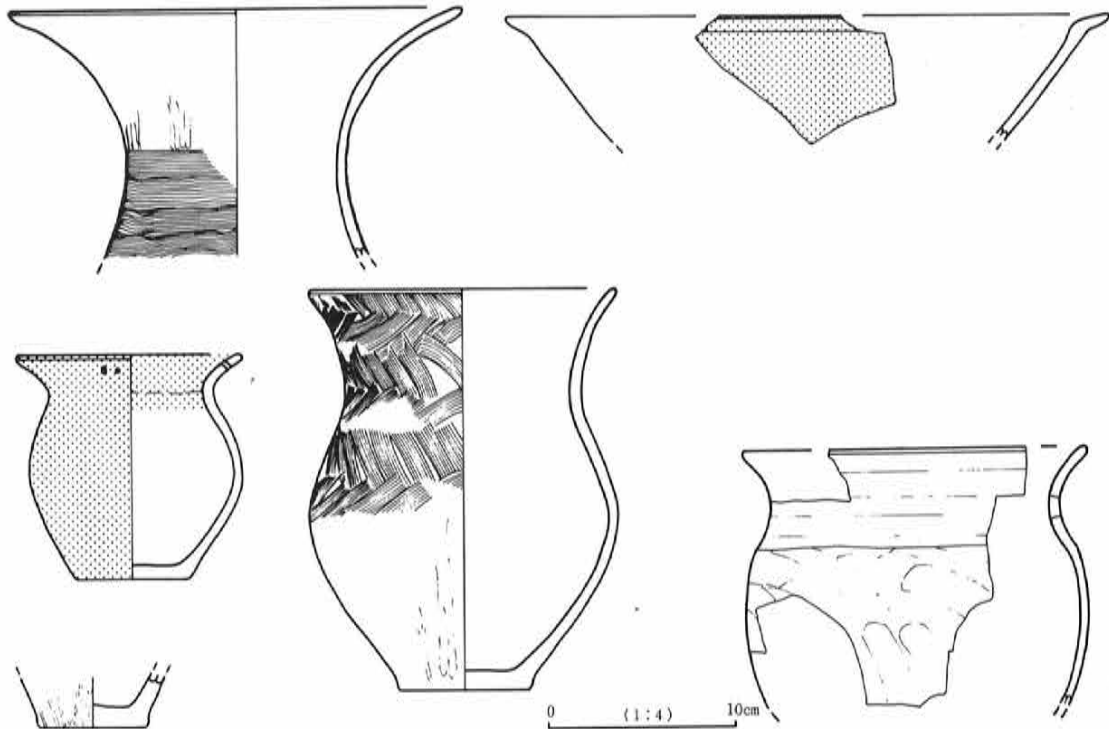


第183図 Y51号住居址出土土器拓影図

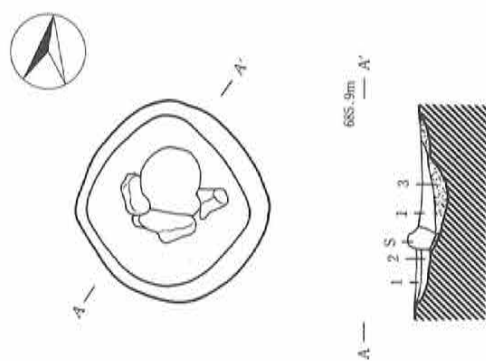
49) Y 52号住居址



第184図 Y52号住居址実測図




第185図 Y52号住居址出土遺物実測図



第1层 [黑色土层]  
 第2层 [黄褐色土层]  
 第3层 [赤褐色土层] 烧土。

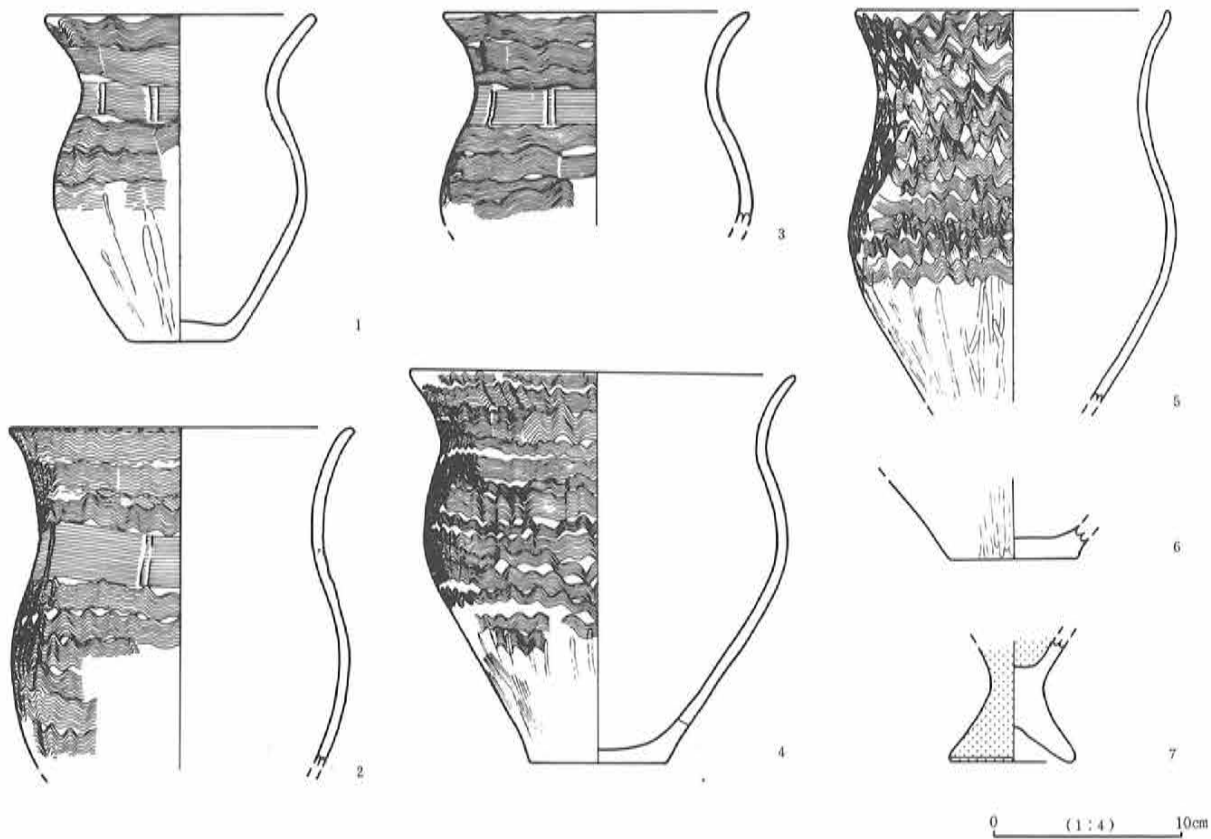
0 (1:30) 1m

第186图 Y52号住居址炉址实测图

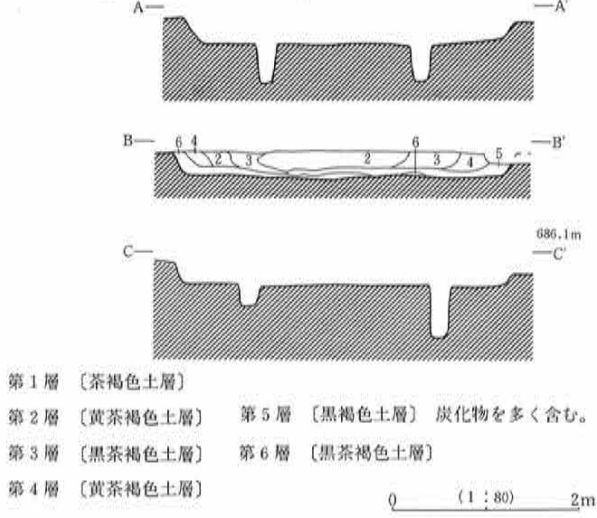
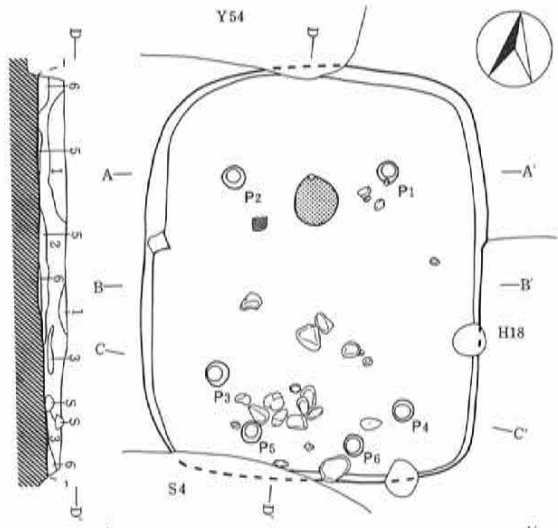


第187图 Y52号住居址出土土器拓影图

50) Y53号住居址

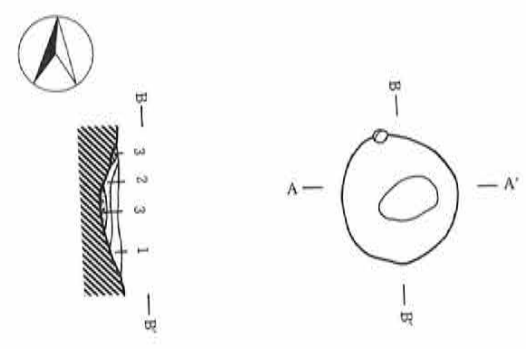


第188图 Y53号住居址出土遗物实测图

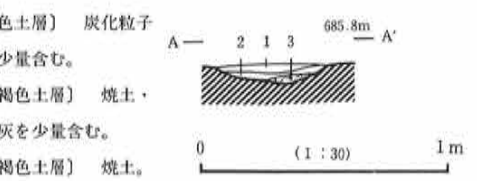


- 第1層 [茶褐色土層]
- 第2層 [黄茶褐色土層]
- 第3層 [黑茶褐色土層]
- 第4層 [黄茶褐色土層]
- 第5層 [黑褐色土層] 炭化物を多く含む。
- 第6層 [黑茶褐色土層]


第189图 Y53号住居址实测图



- 第1層 [黑色土層] 炭化粒子少量含む。
- 第2層 [黑褐色土層] 焼土・灰を少量含む。
- 第3層 [赤褐色土層] 焼土。

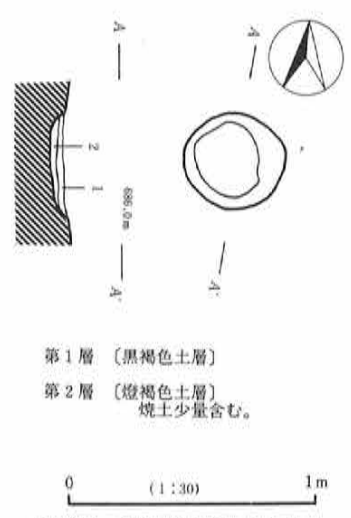


第190图 Y53号住居址炉址实测图



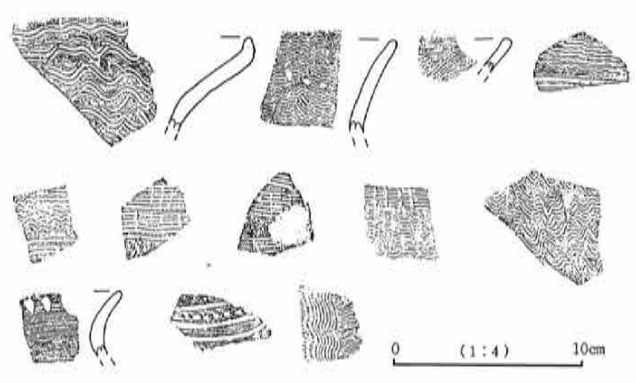
第191图 Y53号住居址出土土器拓影图

51) Y54号住居址

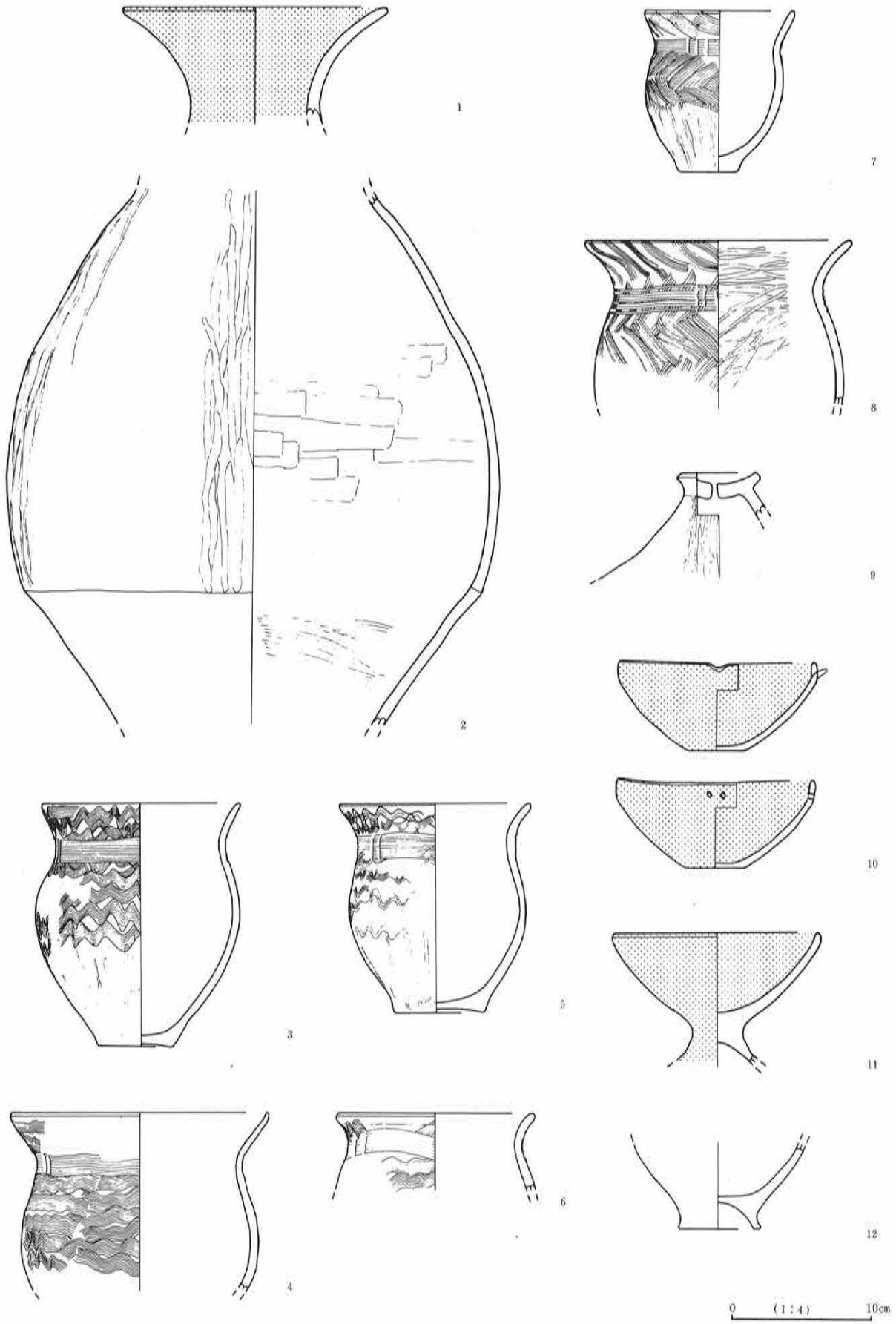


- 第1層 [黑褐色土層]
- 第2層 [燈褐色土層] 焼土少量含む。

第192图 Y54号住居址炉址实测图

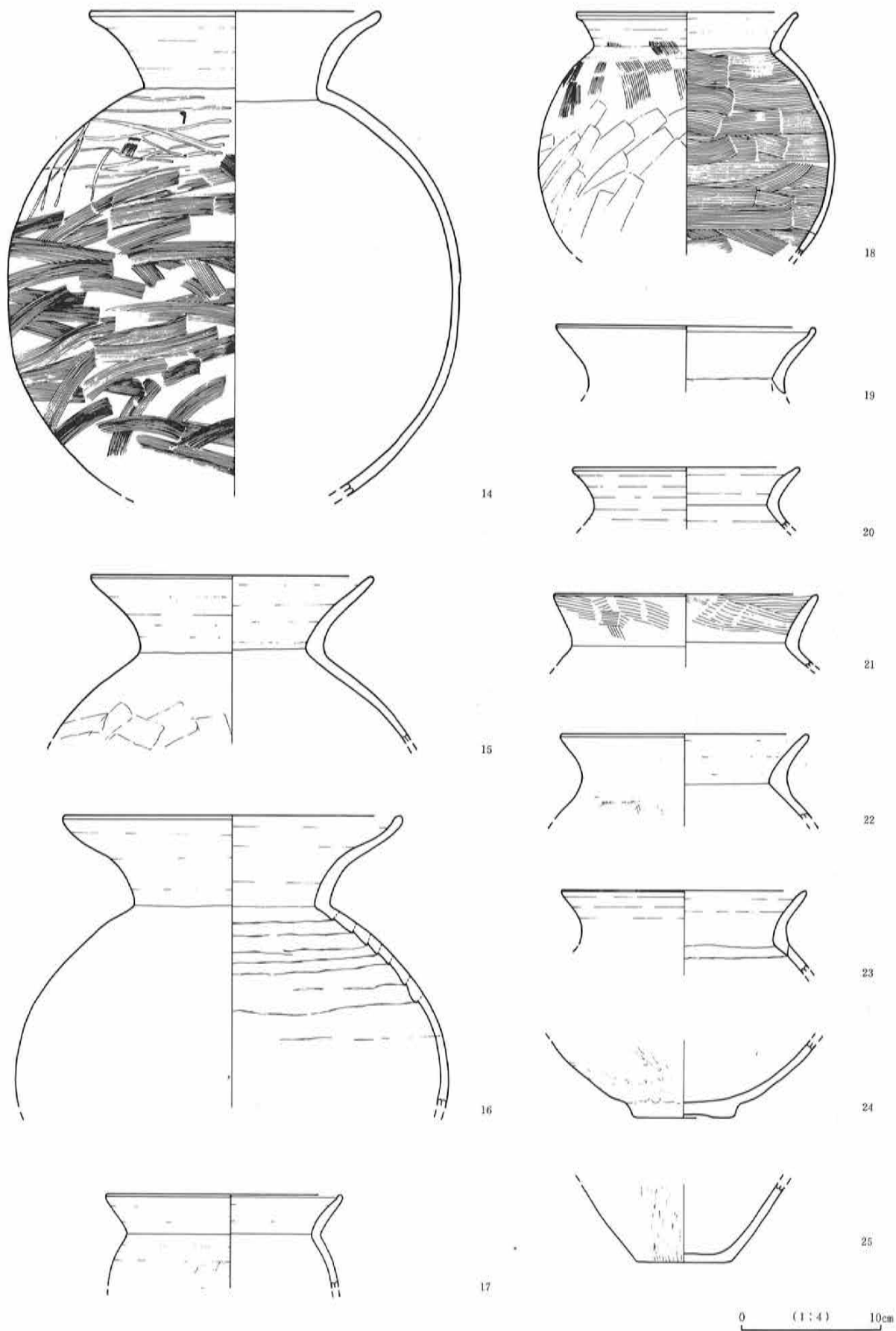


第193图 Y54号住居址出土土器拓影图

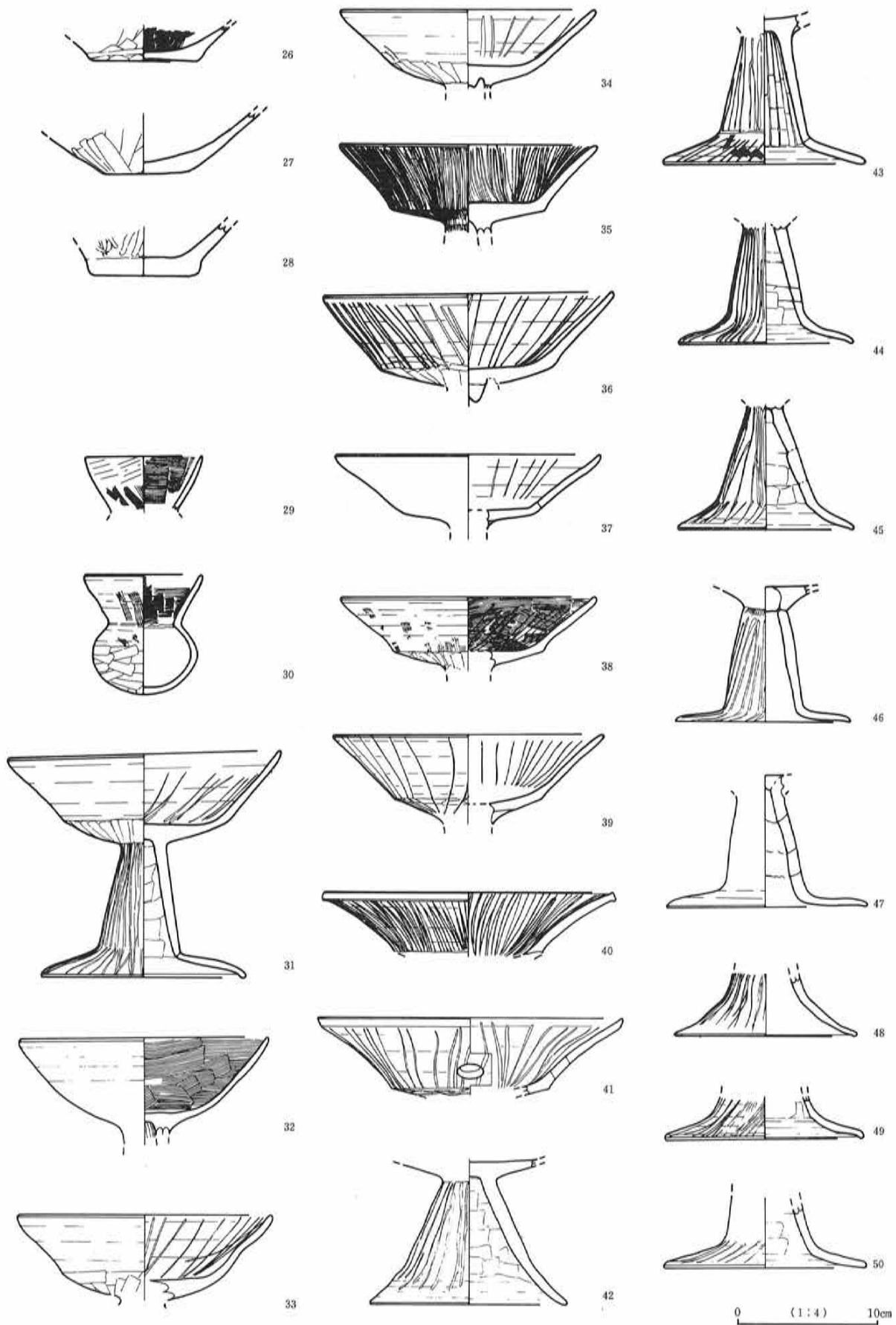


第194图 Y54号住居址出土遗物实测图 (A)

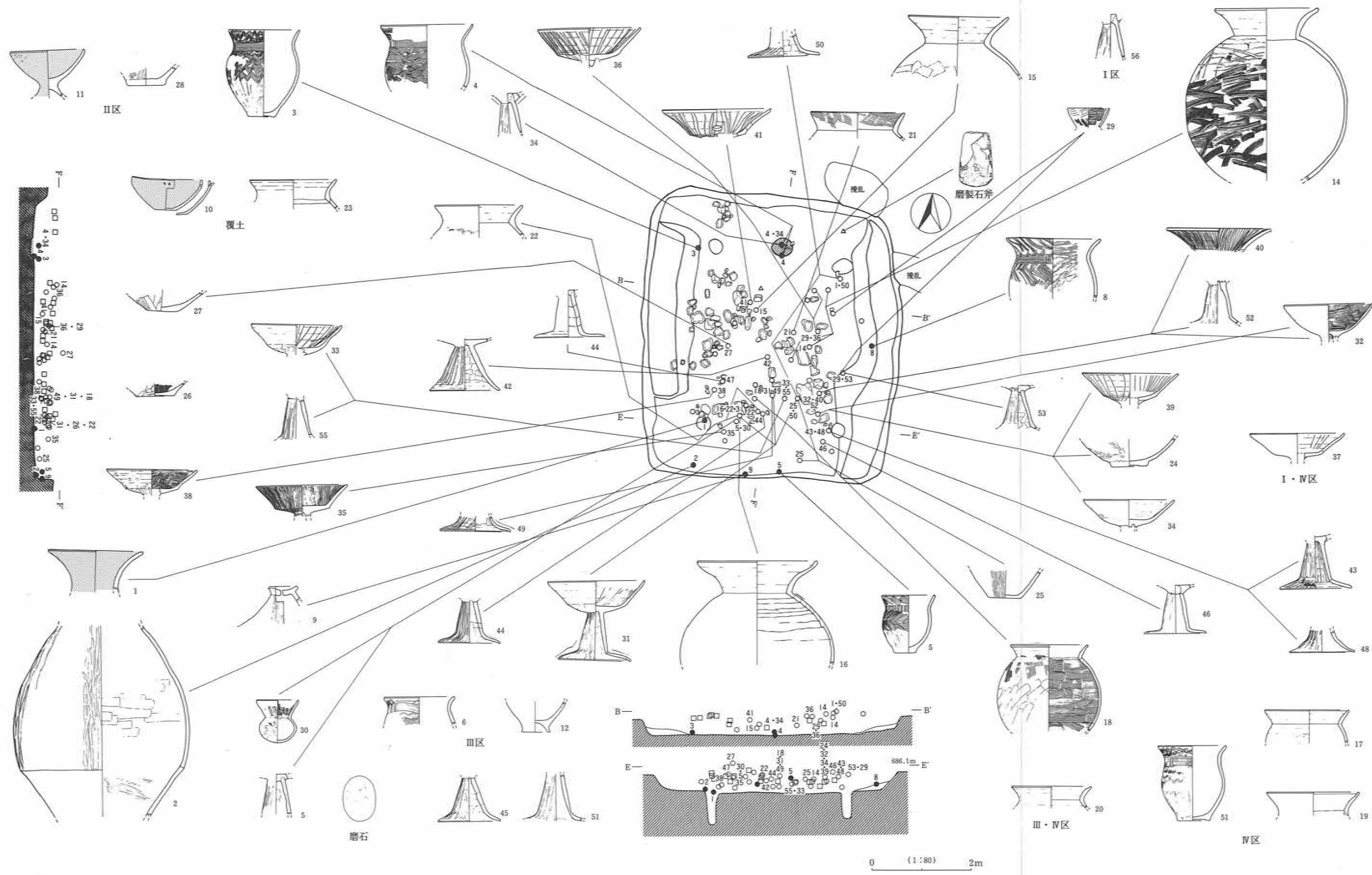




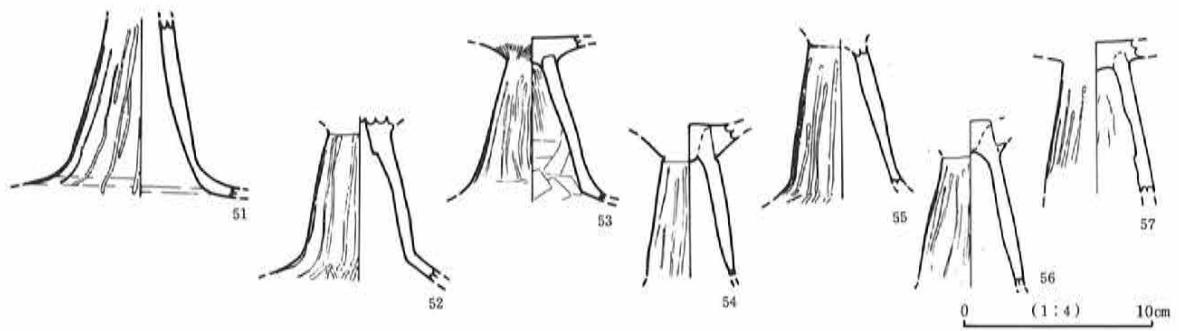
第195图 Y54号住居址出土遗物实测图(B)



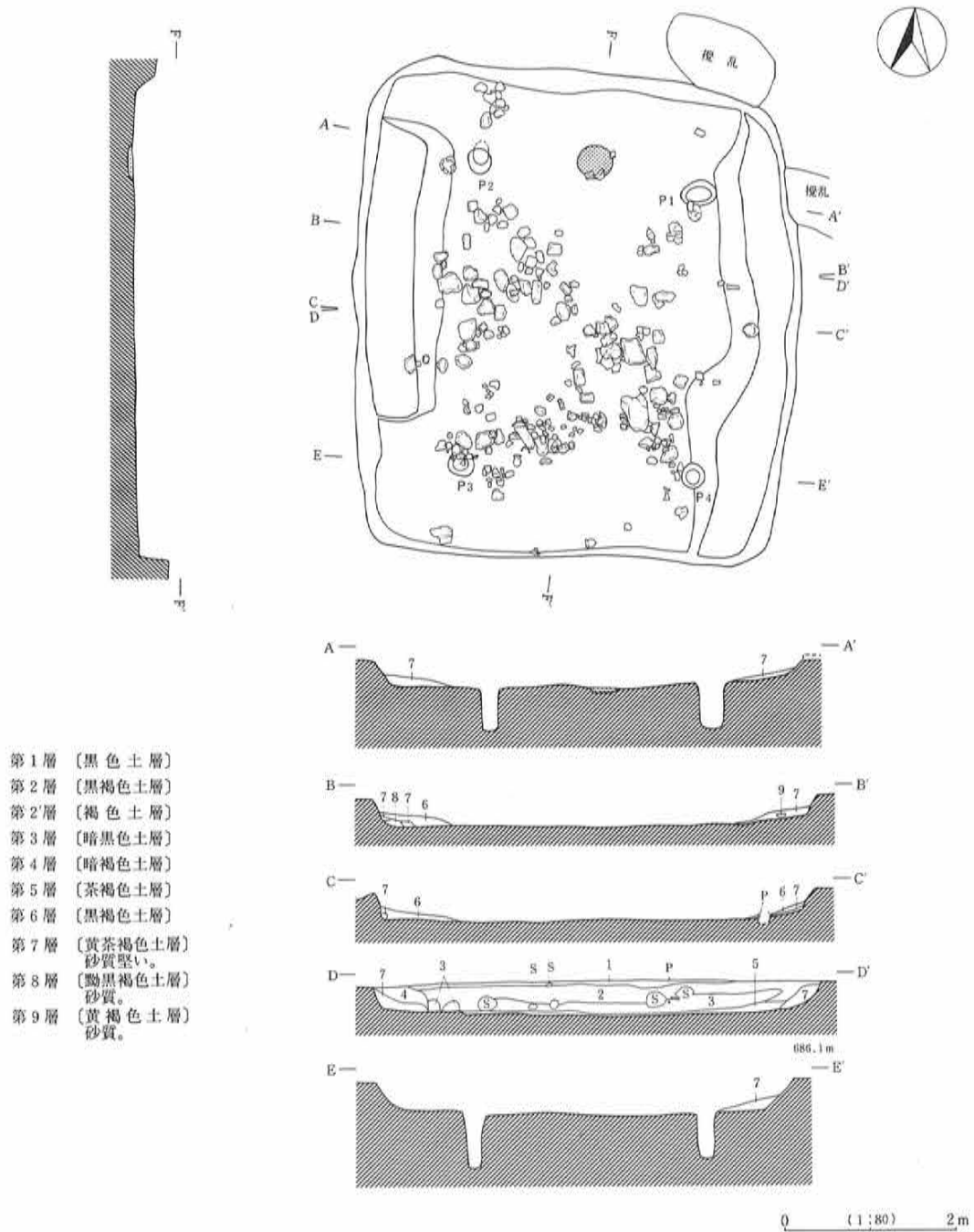
第196图 Y54号住居址出土遗物实测图(C)



第197图 Y54号住居址遺物出土位置图

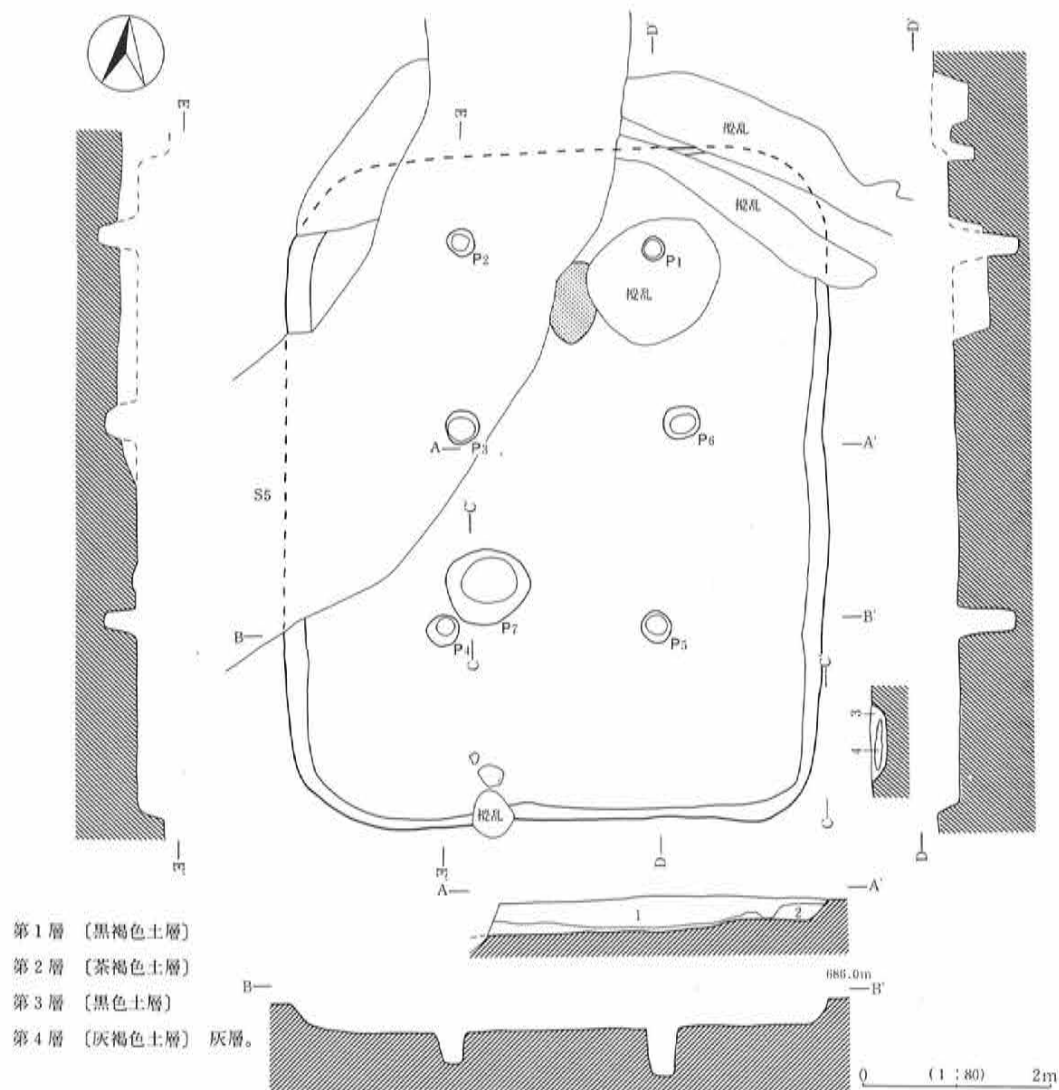


第198图 Y54号住居址出土遺物实测图 (D)




第199图 Y54号住居址实测图

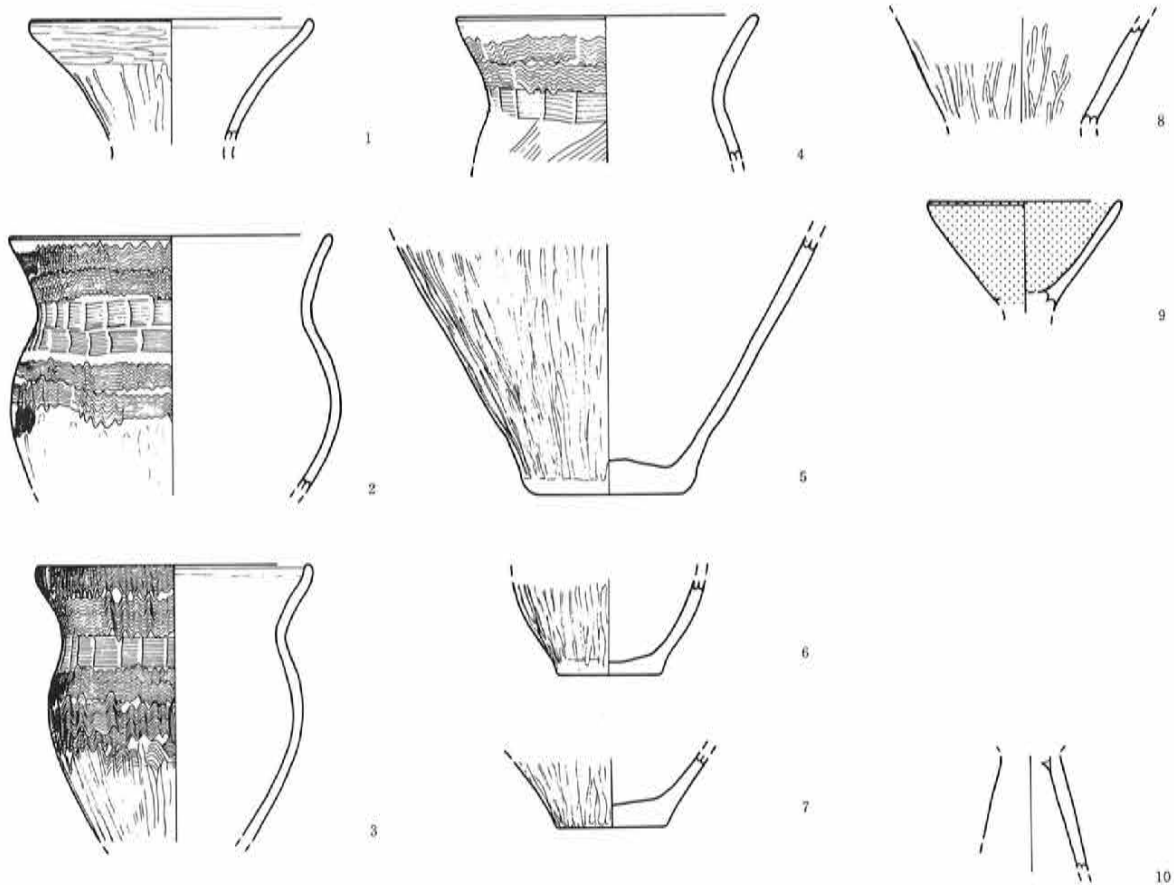
52) Y 55号住居址



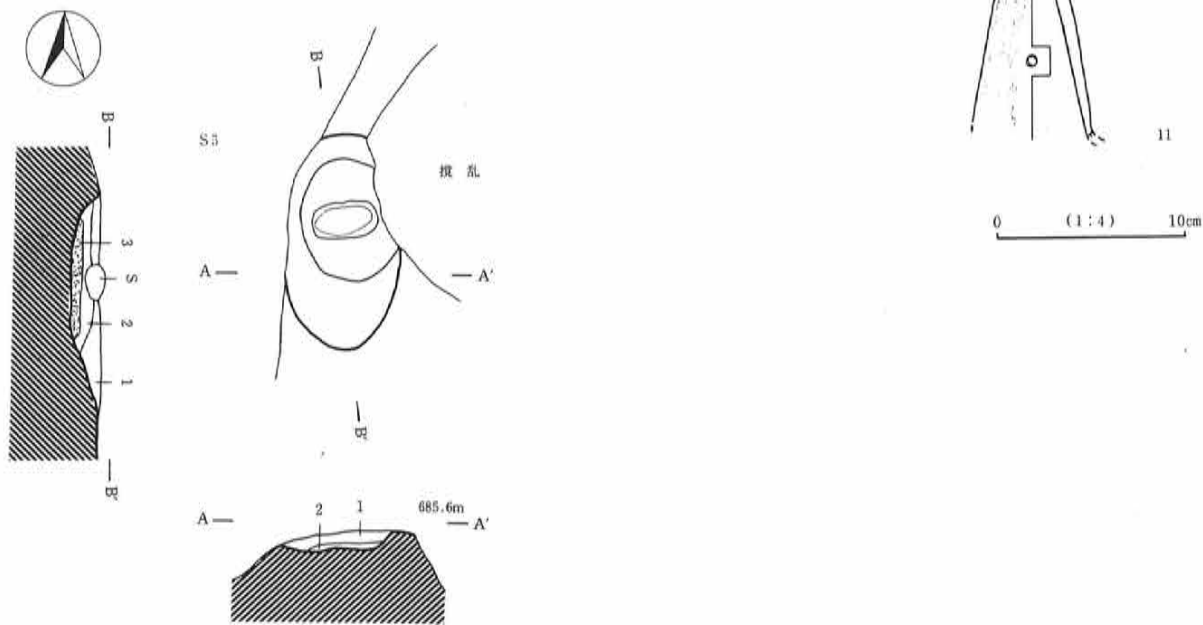
第200图 Y 55号住居址实测图



第201图 Y 55号住居址出土土器拓影图



第202図 Y55号住居址出土遺物実測図

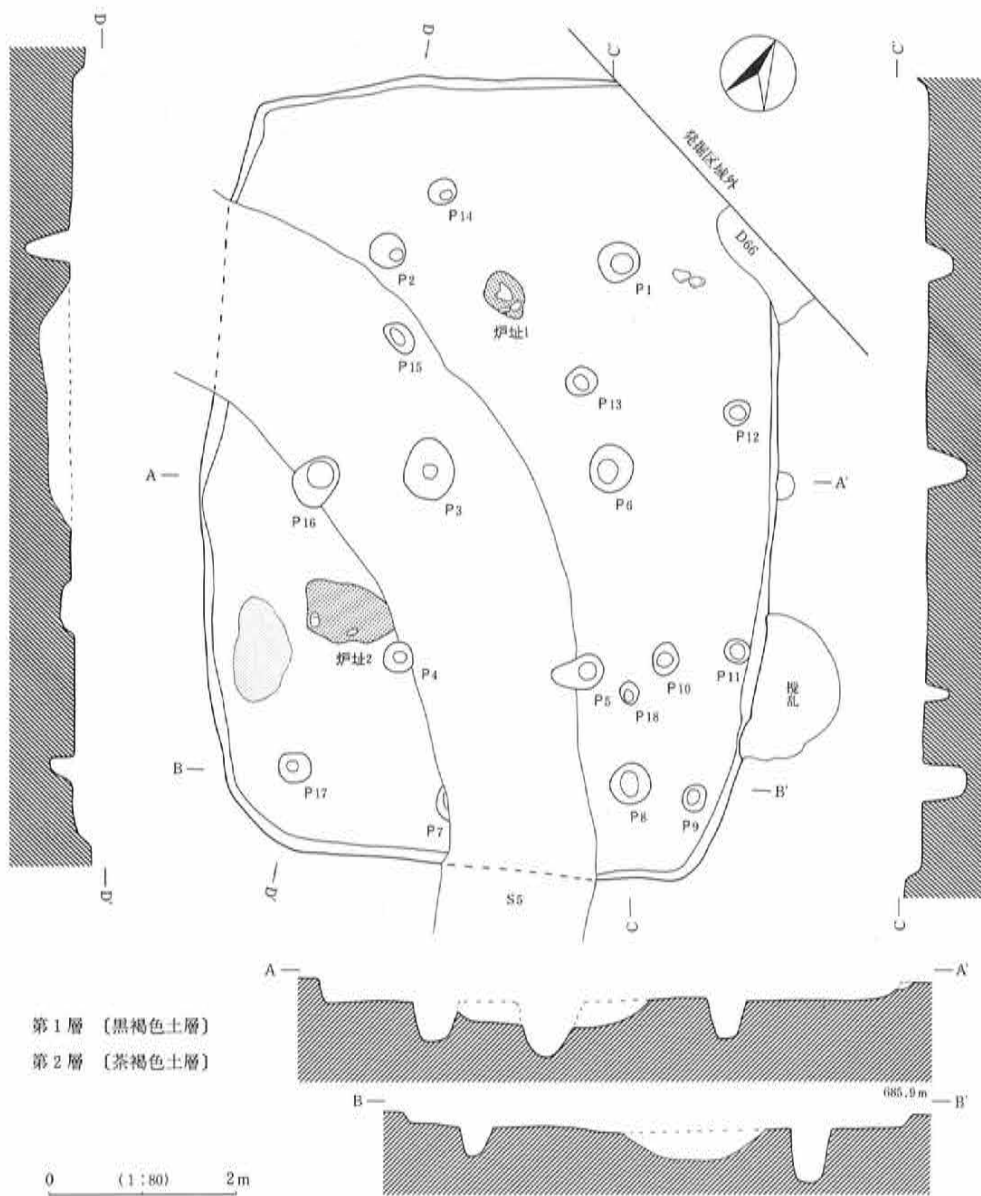


第1層 [黒褐色土層]  
 第2層 [褐色土層] 焼土を多量に含み、柔らかい。  
 第3層 [赤褐色土層] 焼土。

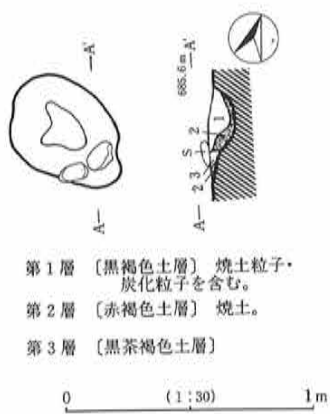
0 (1:30) 1m

第203図 Y55号住居址炉址実測図

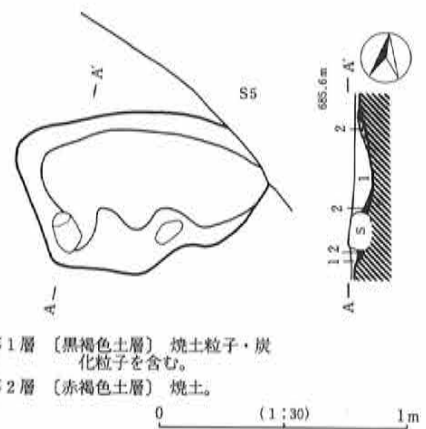
53) Y 56号住居址



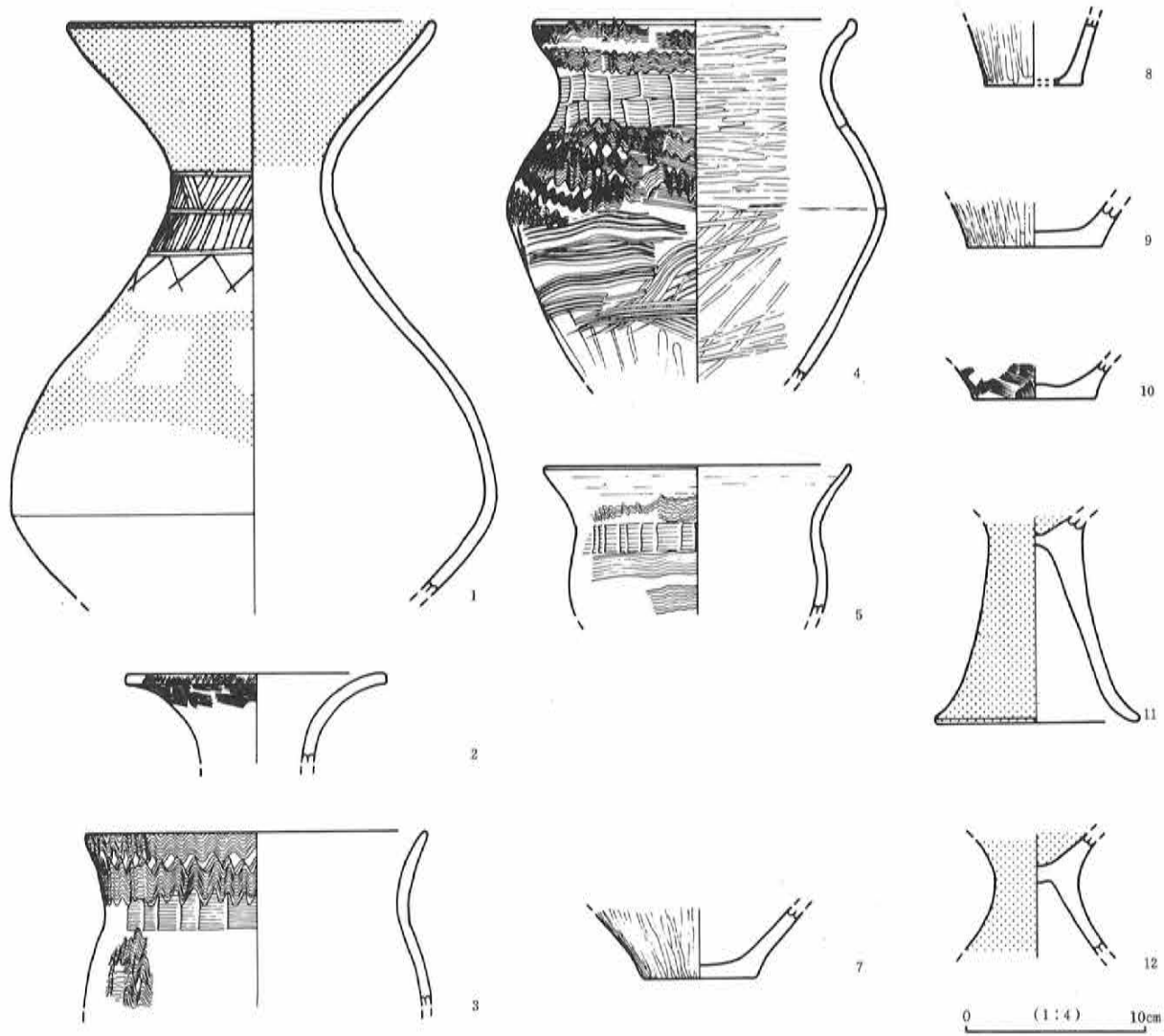
第204图 Y 56号住居址实测图



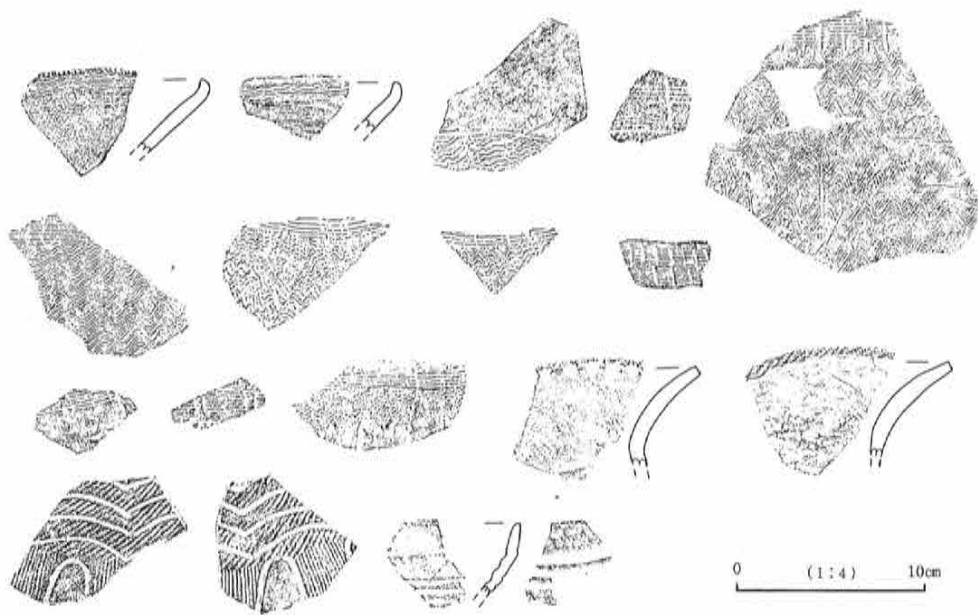
第205图 Y 56号住居址炉址1实测图



第206图 Y 56号住居址炉址2实测图



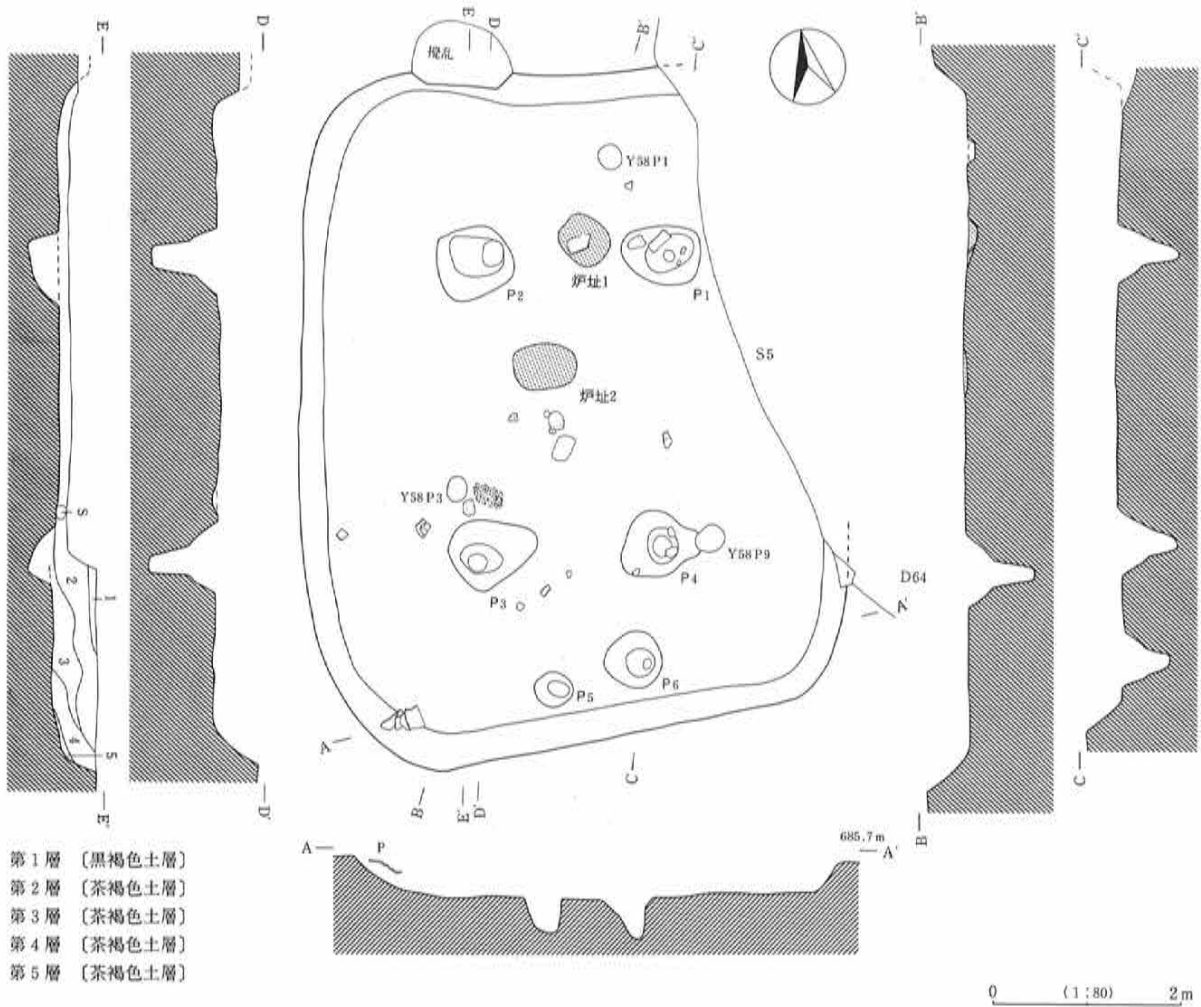
第207图 Y56号住居址出土遗物实测图



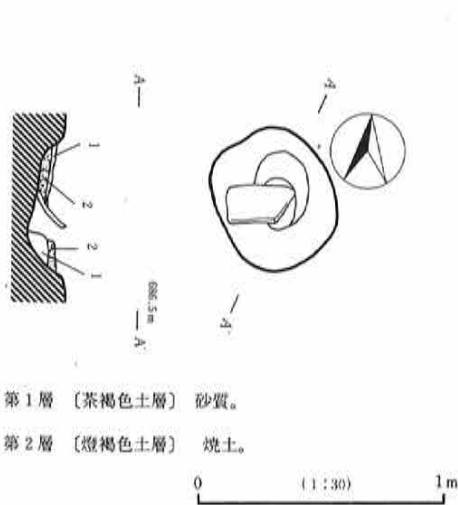
第208图 Y56号住居址出土土器拓影图



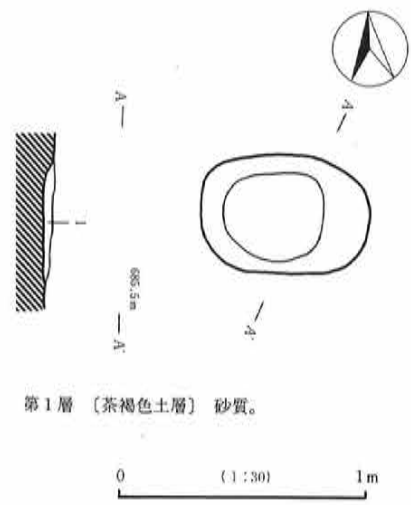
54) Y 57号住居址



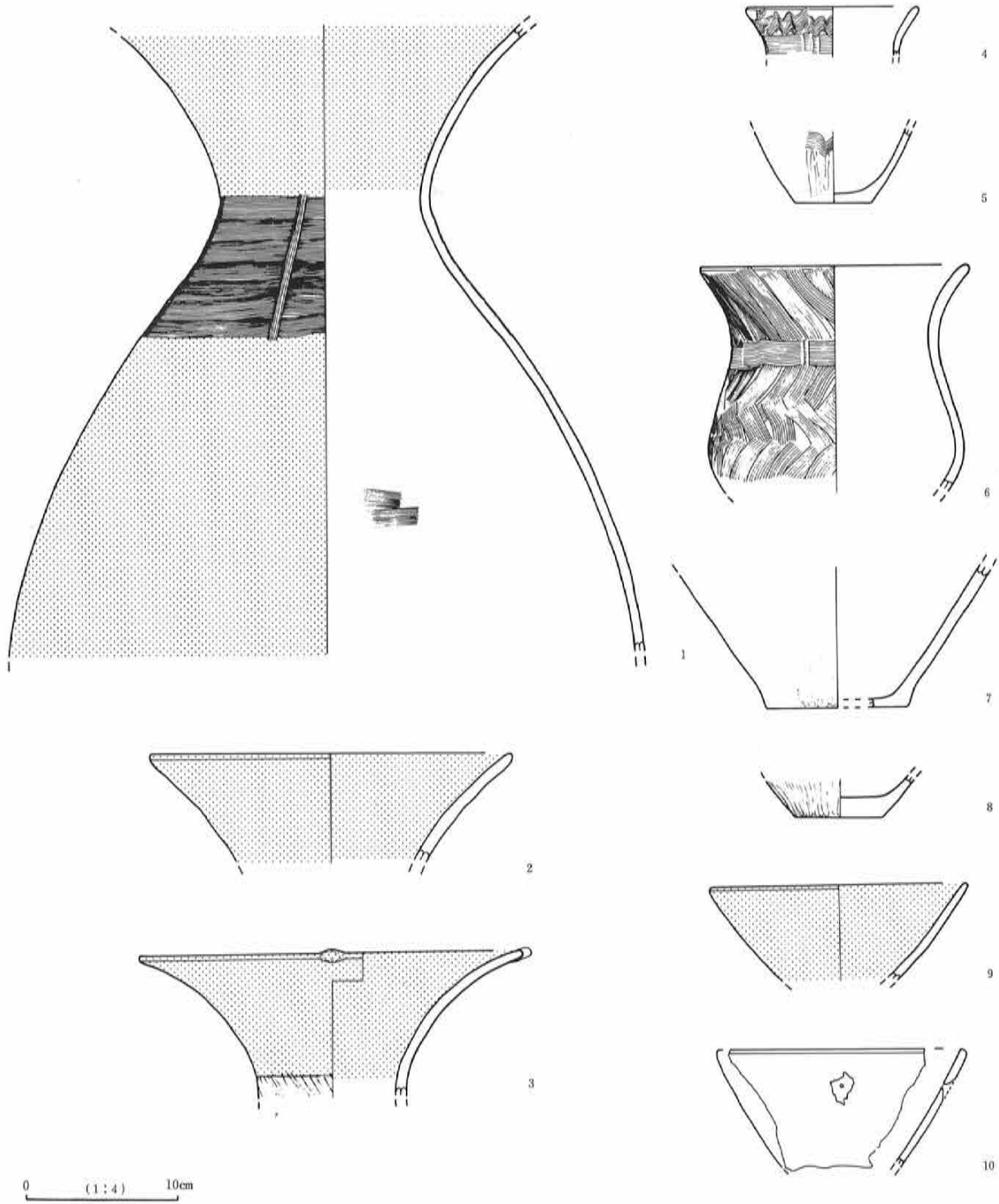
第209圖 Y57号住居址实测图




第210圖 Y57号住居址炉址1 实测图



第211圖 Y57号住居址炉址2 实测图

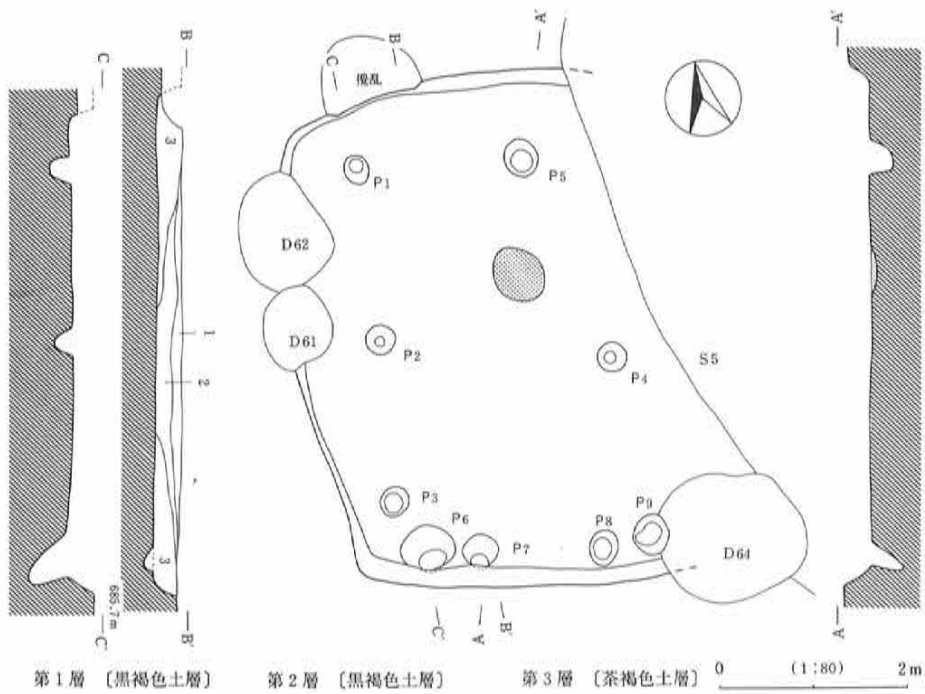


第212图 Y57号住居址出土遗物实测图

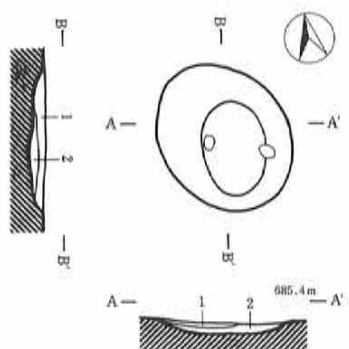


第213图 Y57号住居址出土土器拓影图

55) Y58号住居址



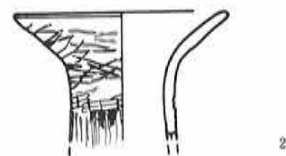
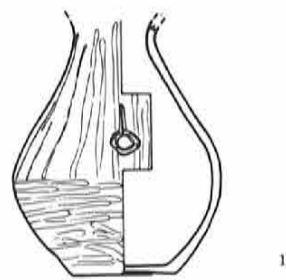
第214图 Y58号住居址实测图



第1層 [黒褐色土層]  
 第2層 茶褐色・赤褐色の  
 焼土粒を含む。

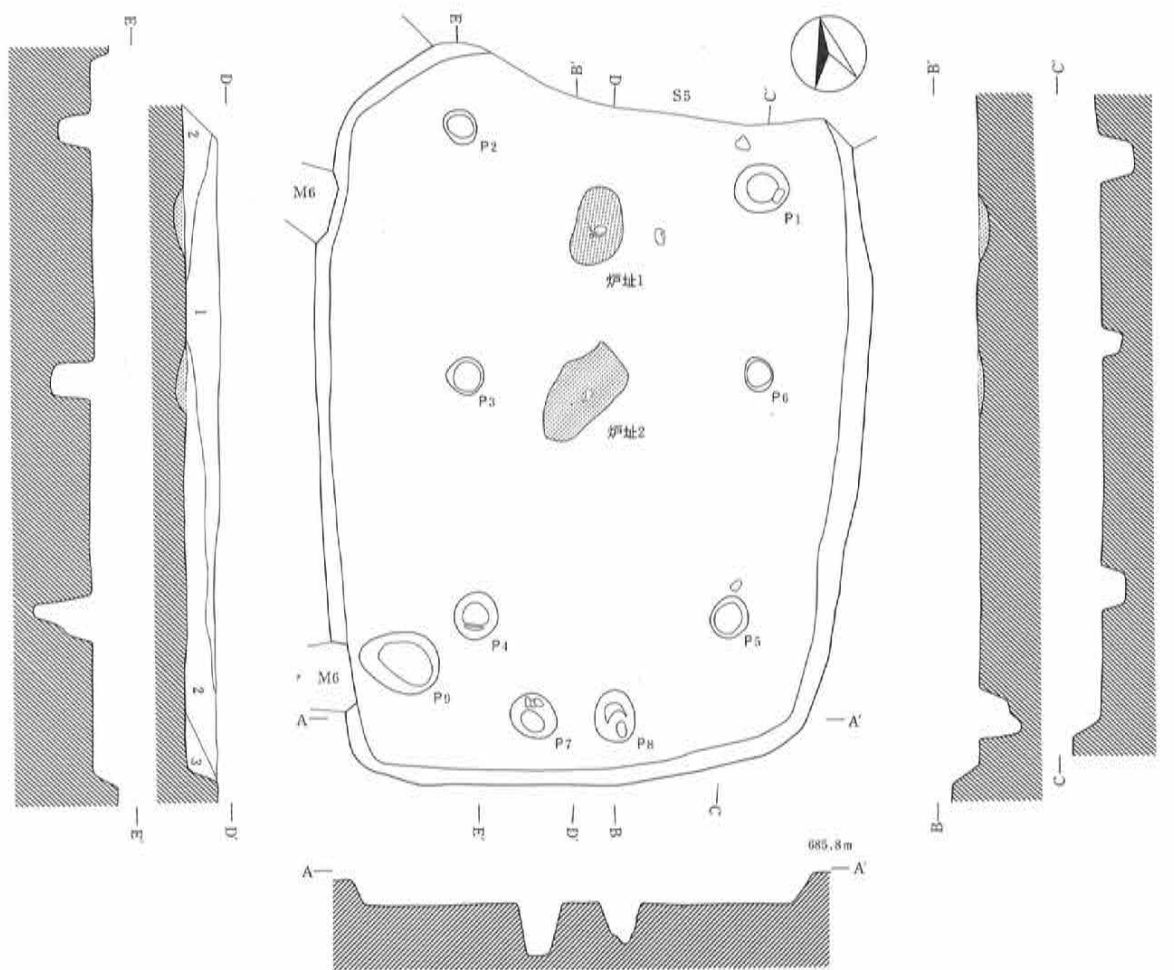
0 (1:30) 0.5m

第215図 Y58号住居址炉址実測図



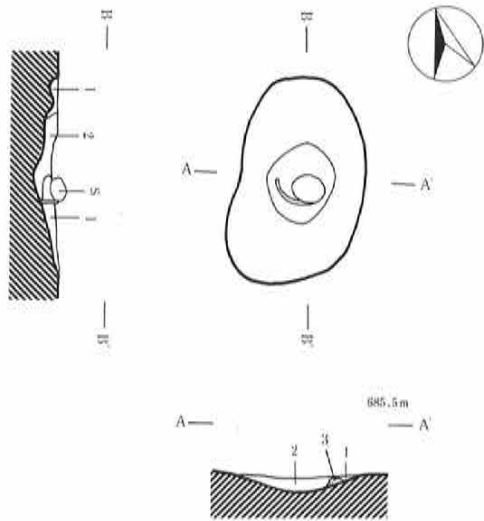
0 (1:4) 10cm

第216図 Y58号住居址出土遺物実測図



第1層 [黒褐色土層] 第2層 [茶褐色土層] 第3層 [茶褐色土層]

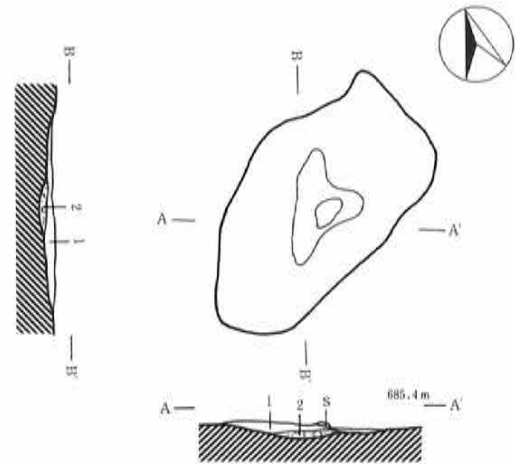
第217図 Y59号住居址実測図



- 第1層 〔茶褐色土層〕
- 第2層 〔赤褐色土層〕 焼けた小礫を少量含む。
- 第3層 焼土。

0 (1:30) 1m


第218図 Y59号住居址炉址1 実測図




- 第1層 〔黒褐色土層〕 焼土粒子極微量含む。
- 第2層 〔赤褐色土層〕 焼土。

0 (1:30) 1m

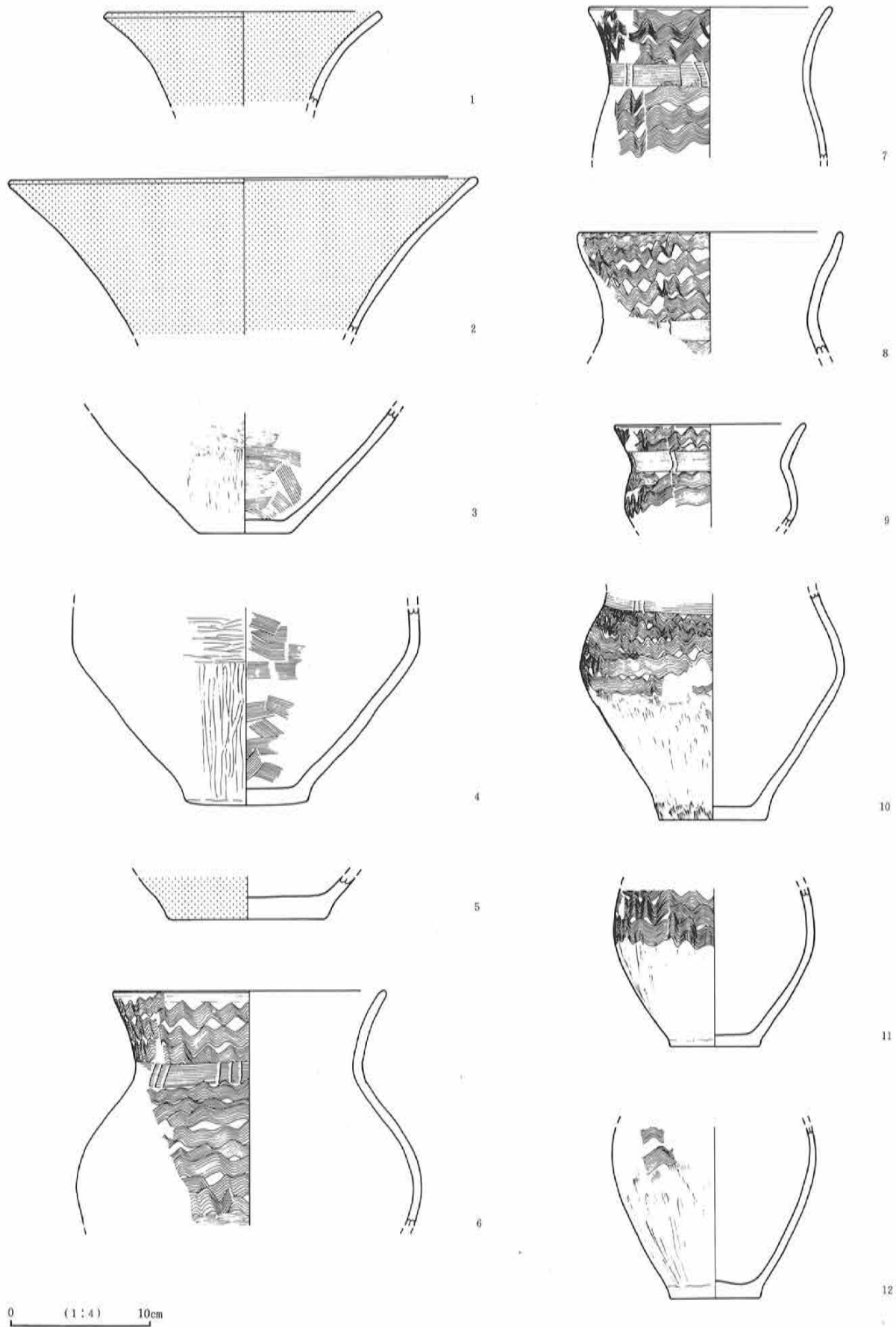
第219図 Y59号住居址炉址2 実測図



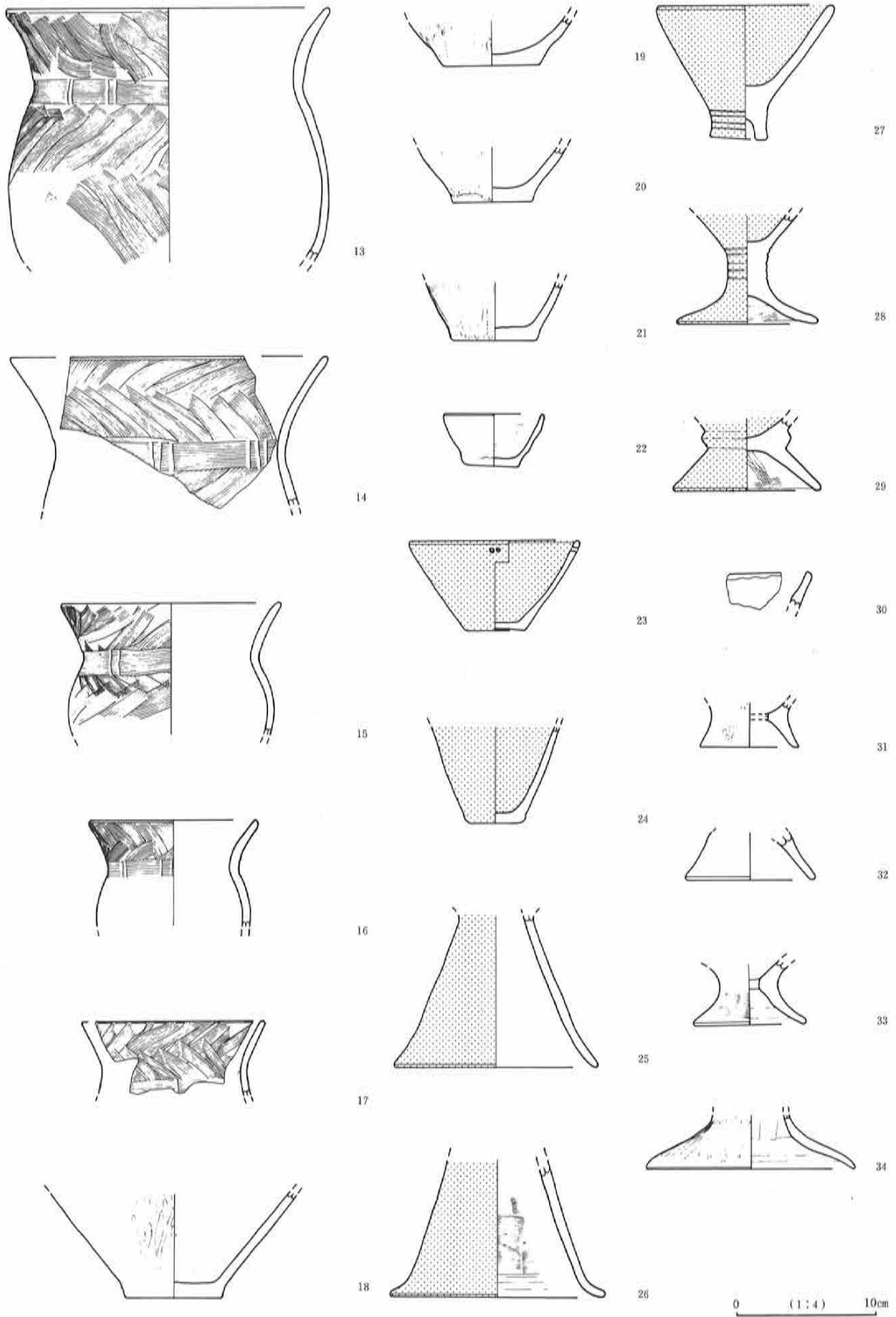
第220図 Y59号住居址出土土器拓影図(A)



第221图 Y59号住居址出土土器拓影图(B)



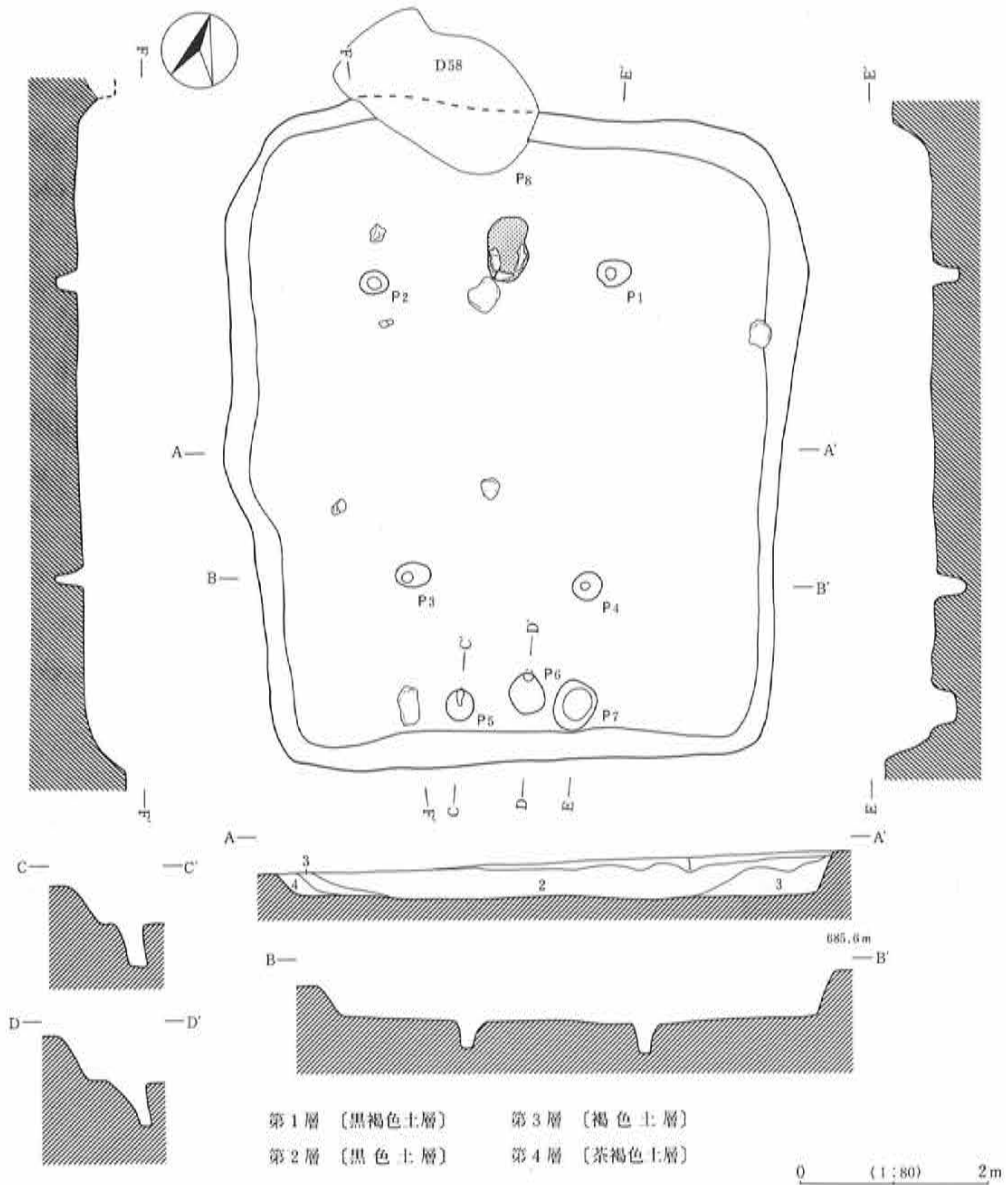
第222图 Y59号住居址出土遗物实测图(A)



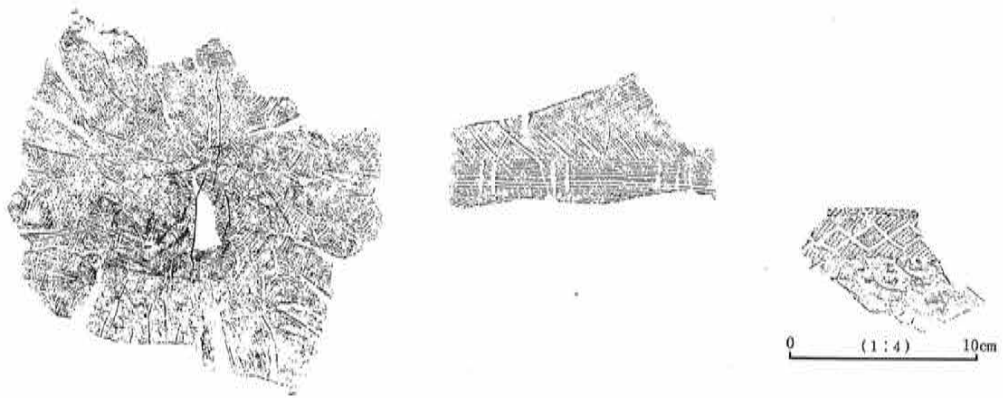
第223图 Y59号住居址出土遗物实测图(B)



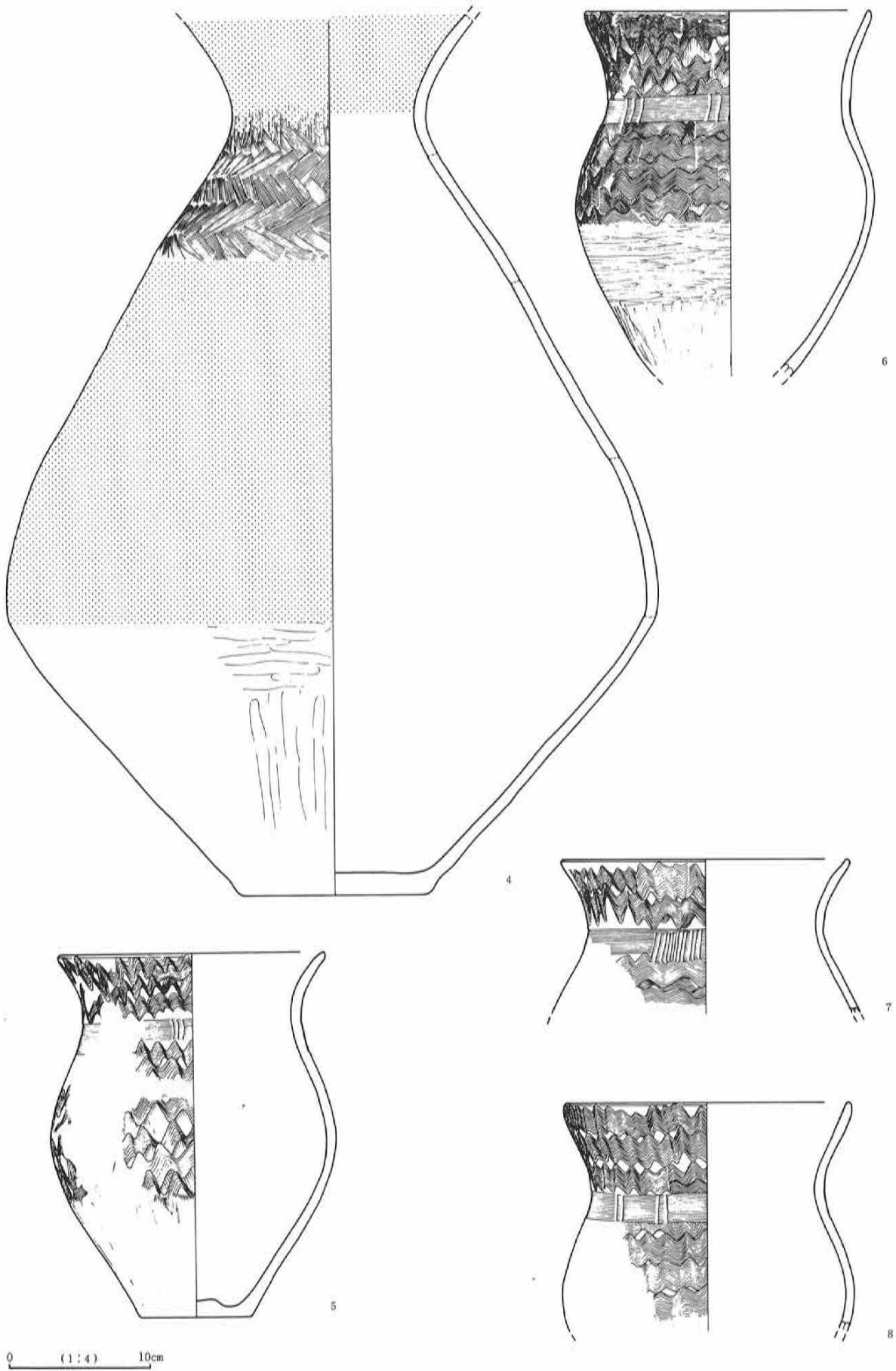
57) Y 60号住居址



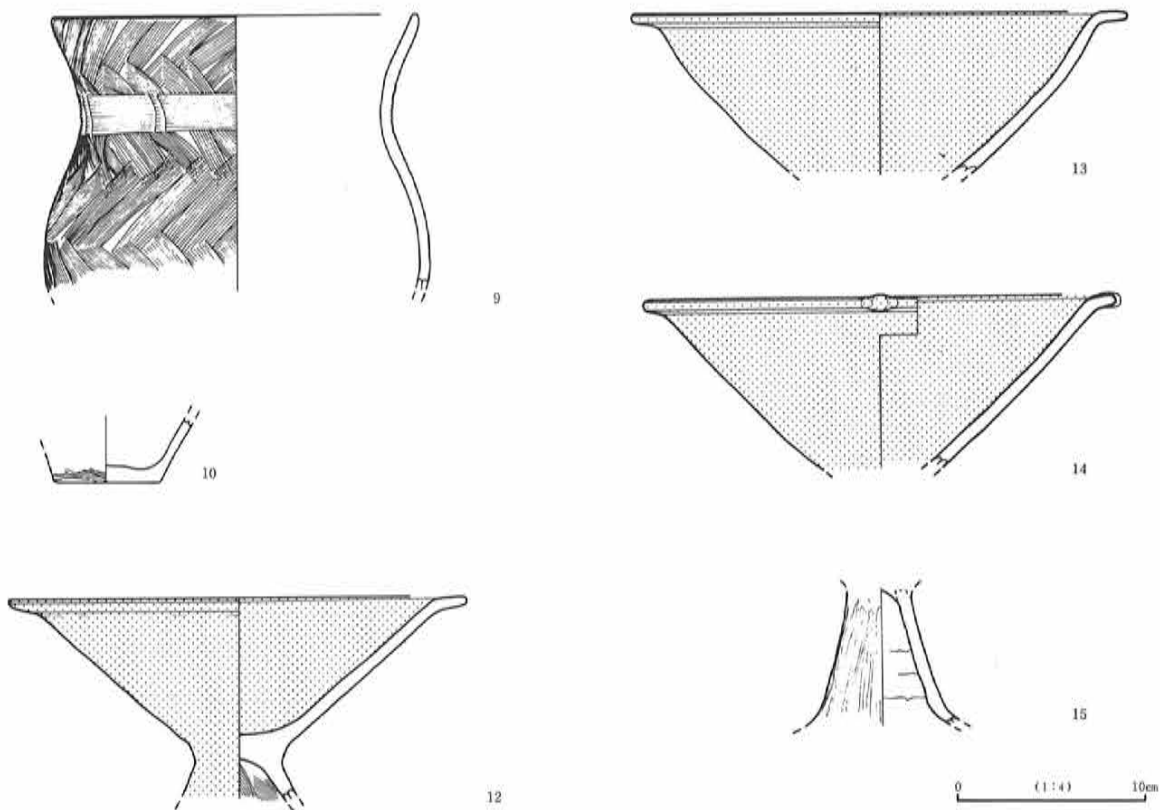
第224圖 Y 60号住居址实测图



第225圖 Y 60号住居址出土土器拓影图

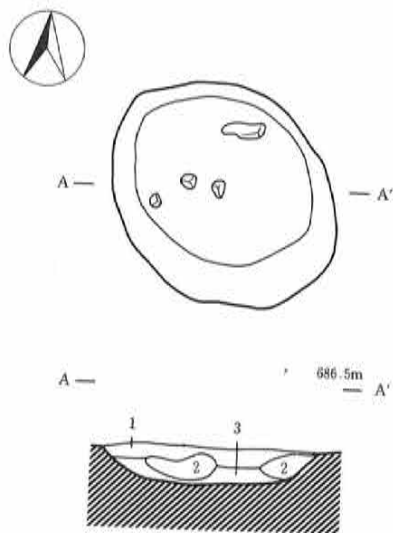


第228图 Y60号住居址出土遗物实测图(B)



第229图 Y60号住居址出土遺物実測図 (C)

58) Y61号住居址

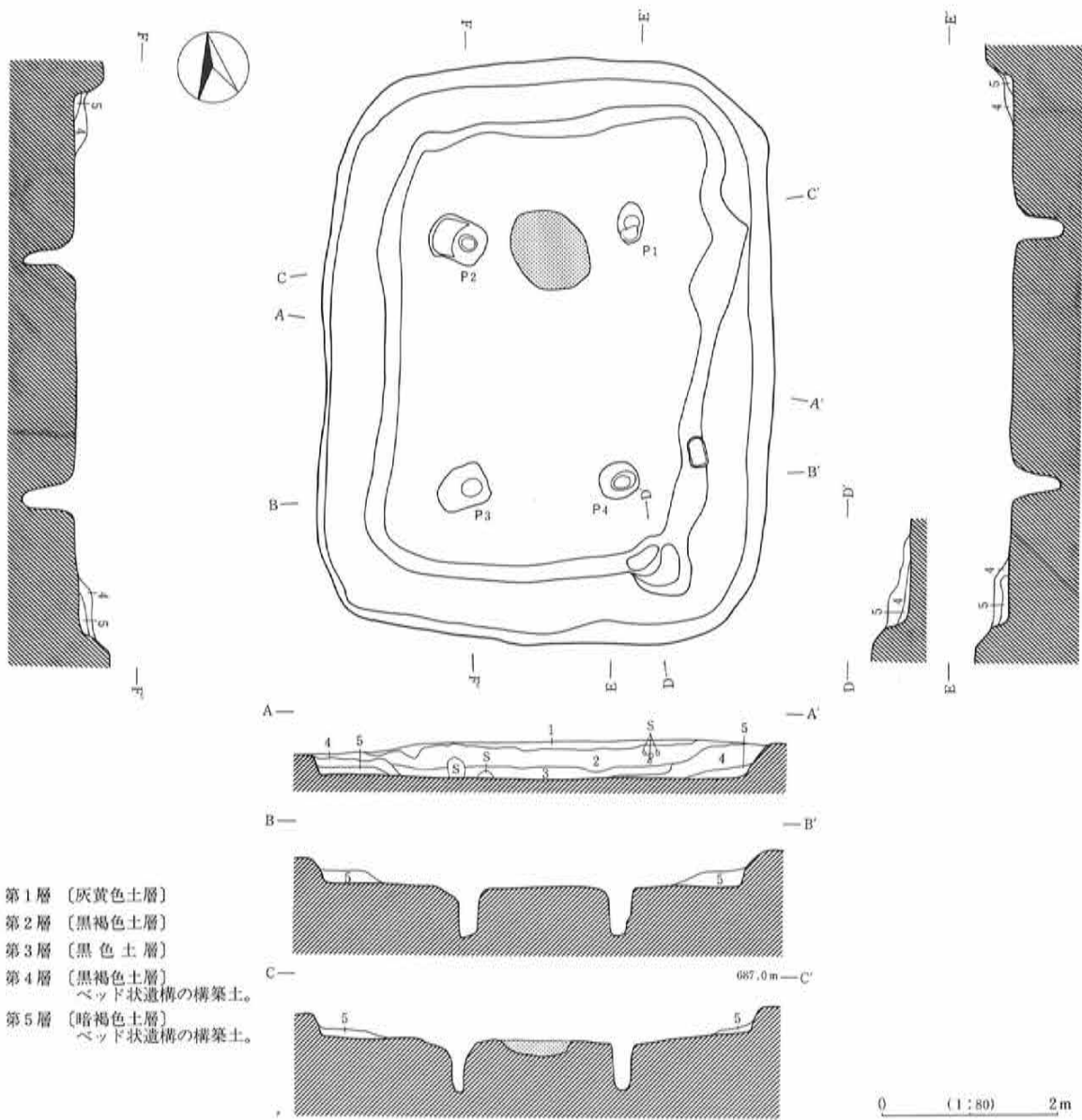


- 第1層 (黒褐色土層)
- 第2層 (茶褐色土層)
- 第3層 (黄褐色土層) 粗砂・焼土粒子を含む。

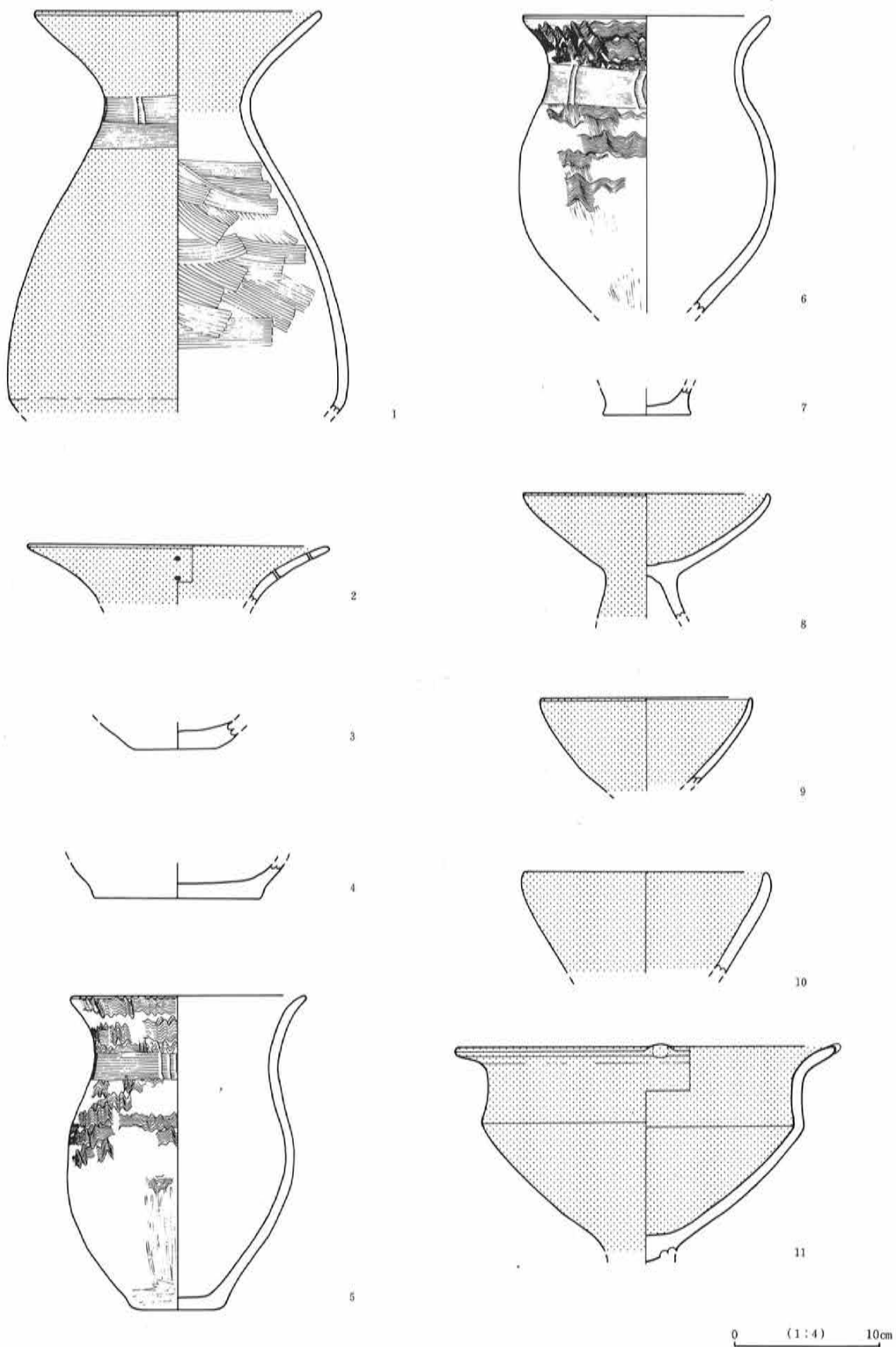
第230图 Y61号住居址炉址実測図



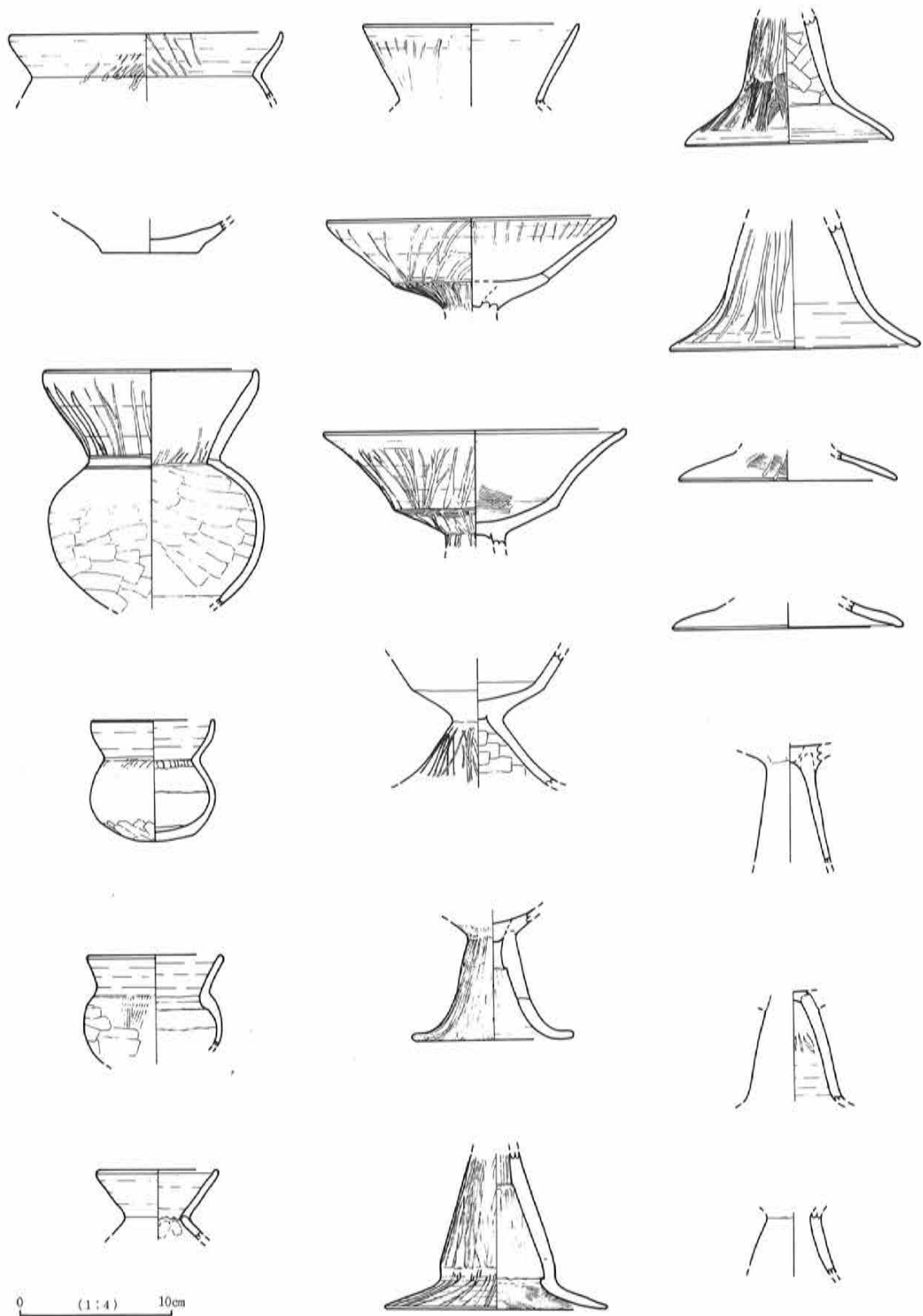
第231图 Y61号住居址出土土器拓影図



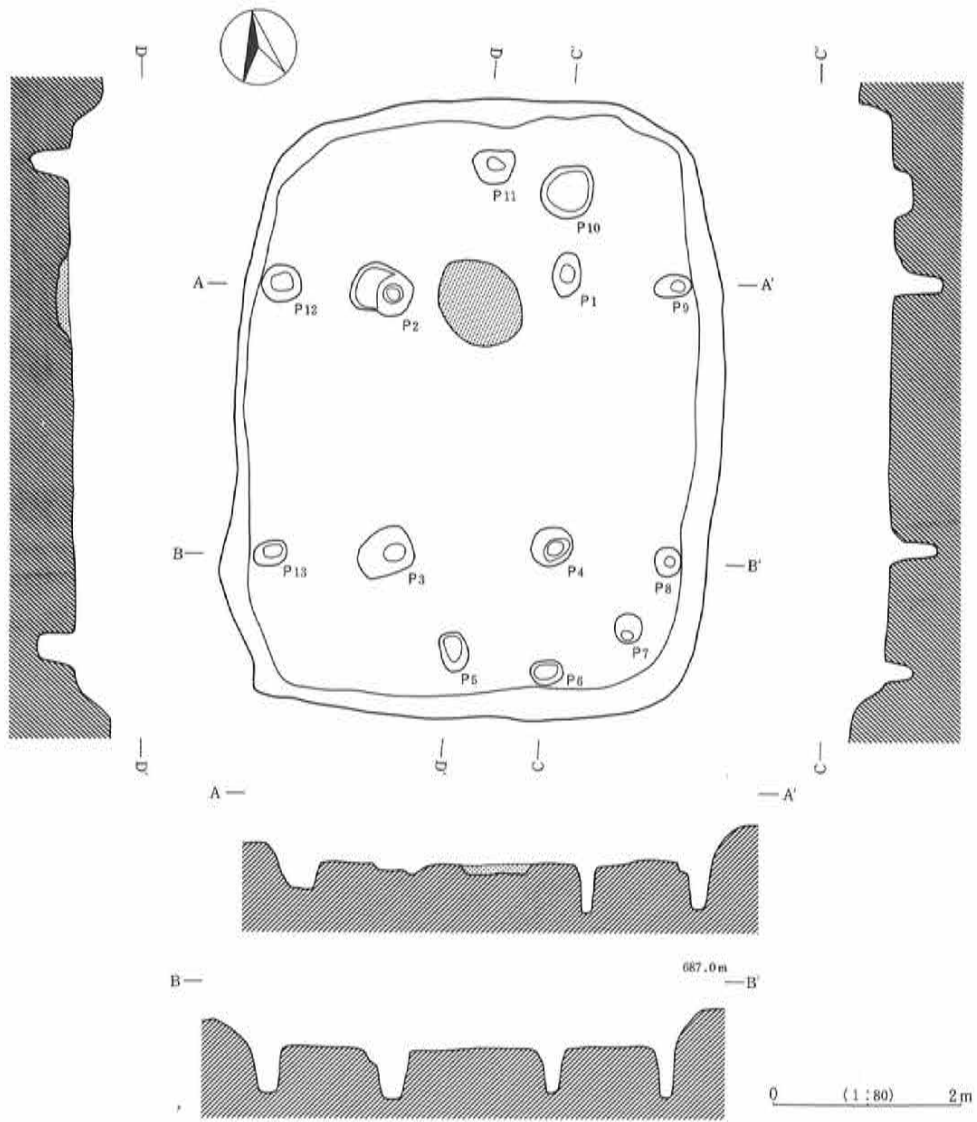
第232図 Y61号住居址実測図



第233图 Y61号住居址出土遗物实测图(A)

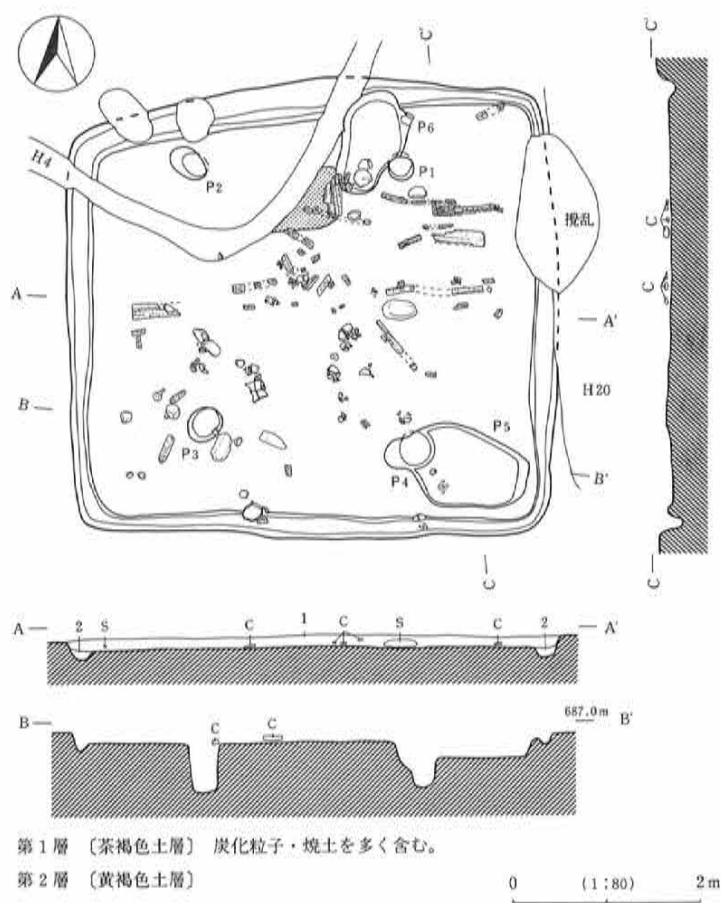


第234图 Y61号住居址出土遗物实测图(B)

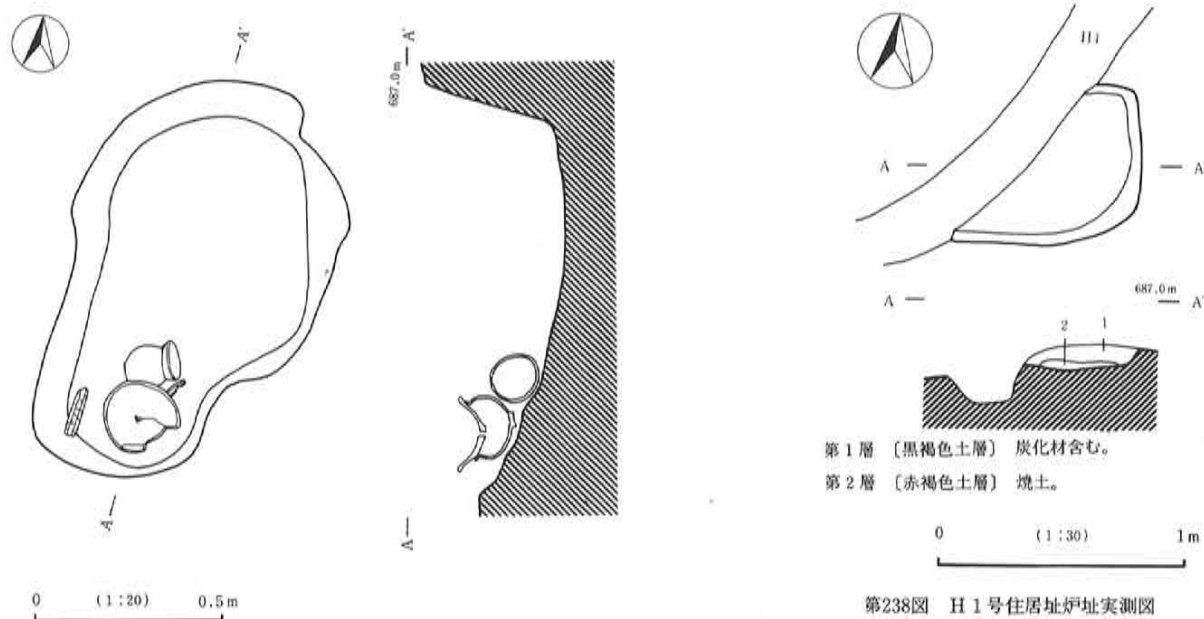


第235図 Y61号住居址ベッド状遺構除去後実測図

59) H I 号住居址




第236図 H I 号住居址実測図



第238図 H I 号住居址炉址実測図

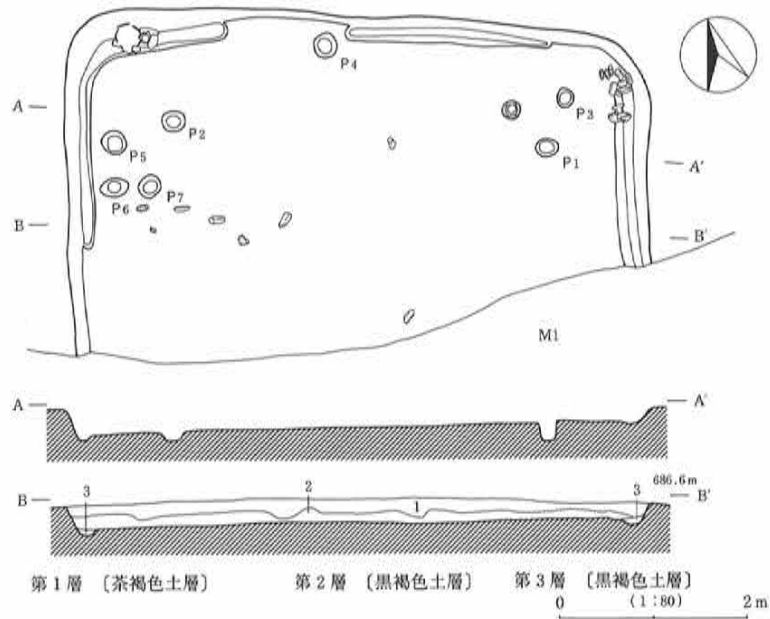
第237図 H I 号住居址P 6内遺物出土状態



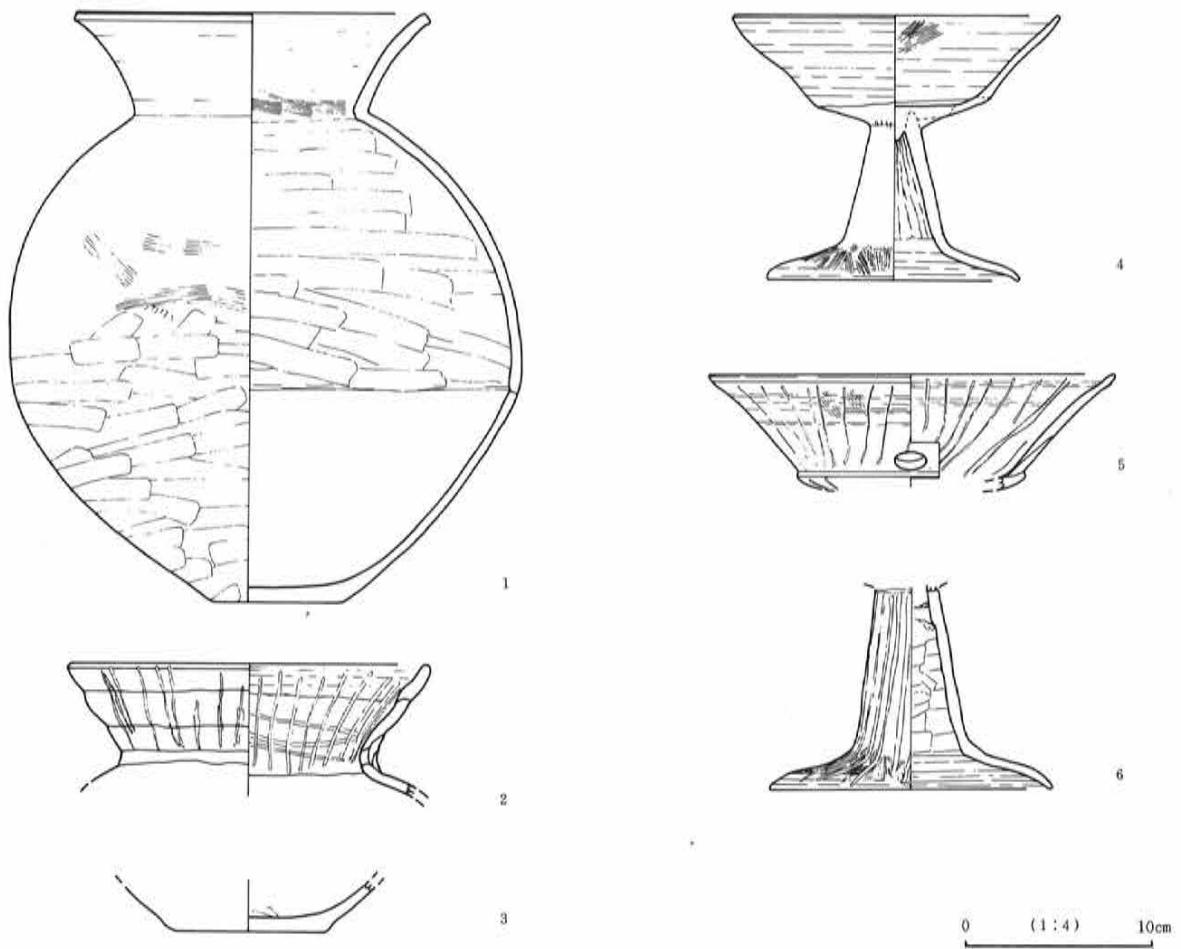


第239图 H1号住居址出土遗物实测图

60) H 2 号住居址

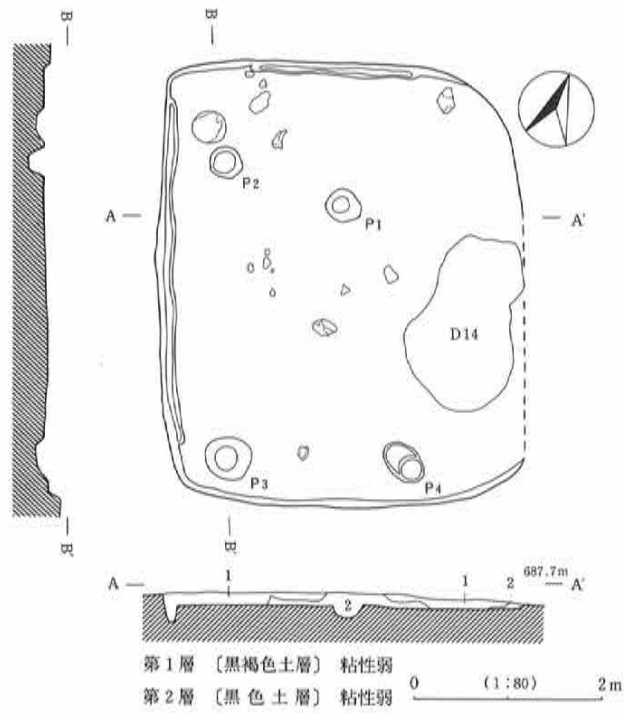


第240图 H 2 号住居址实测图

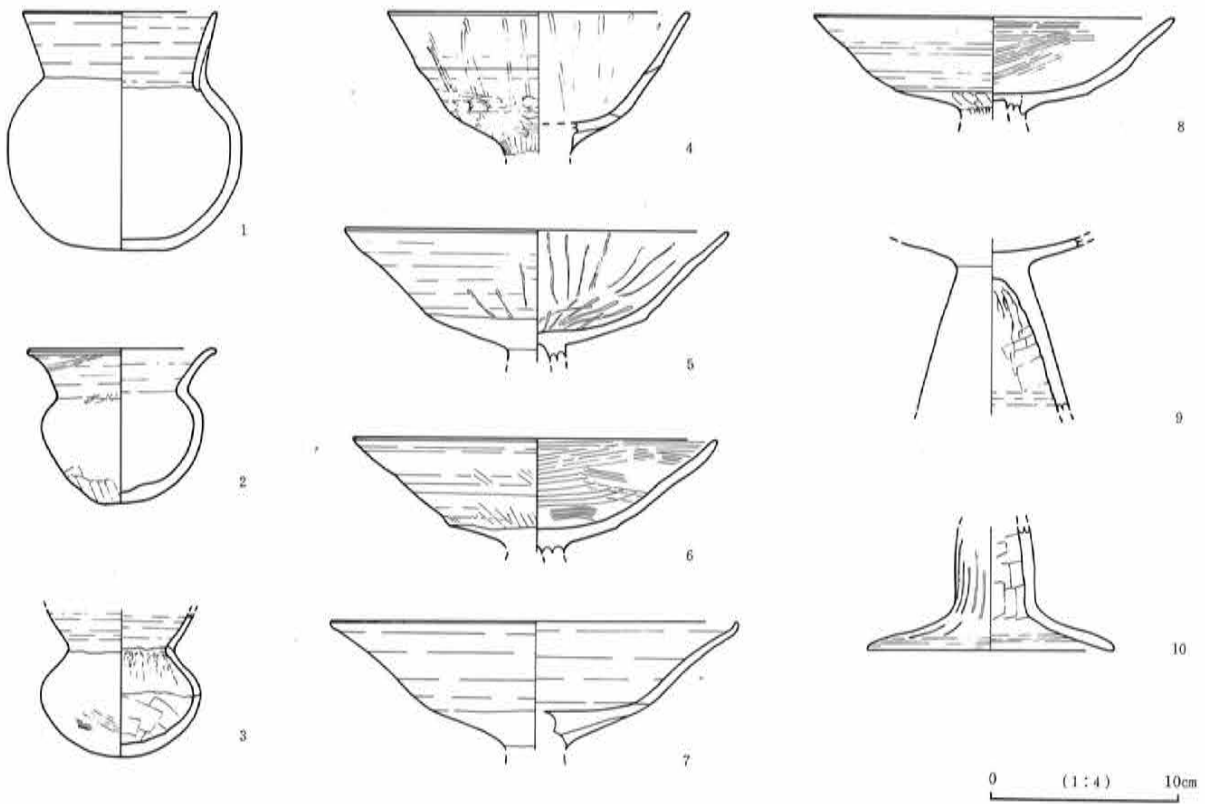


第241图 H 2 号住居址出土遗物实测图

61) H 3 号住居址

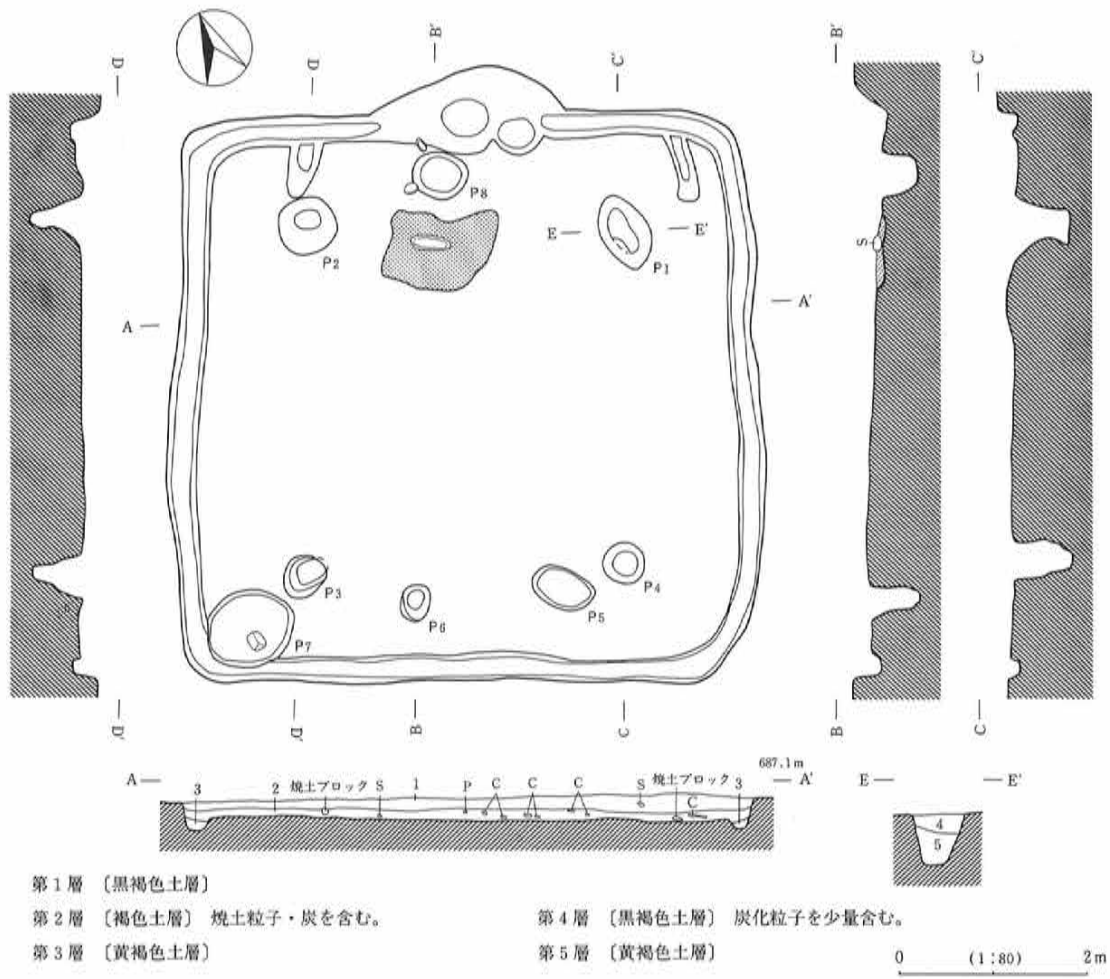


第242圖 H 3号住居址实测图

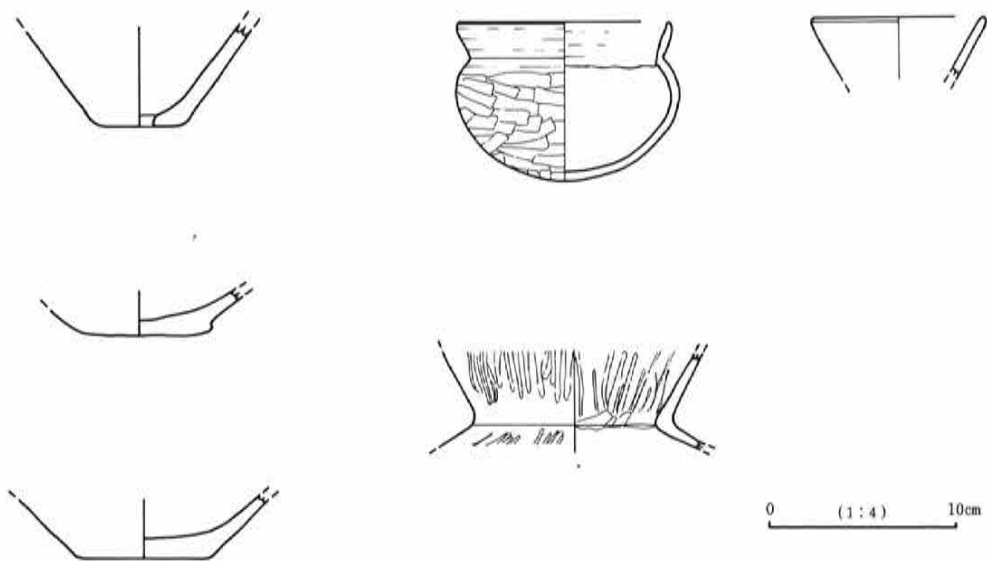


第243圖 H 3号住居址出土遺物实测图

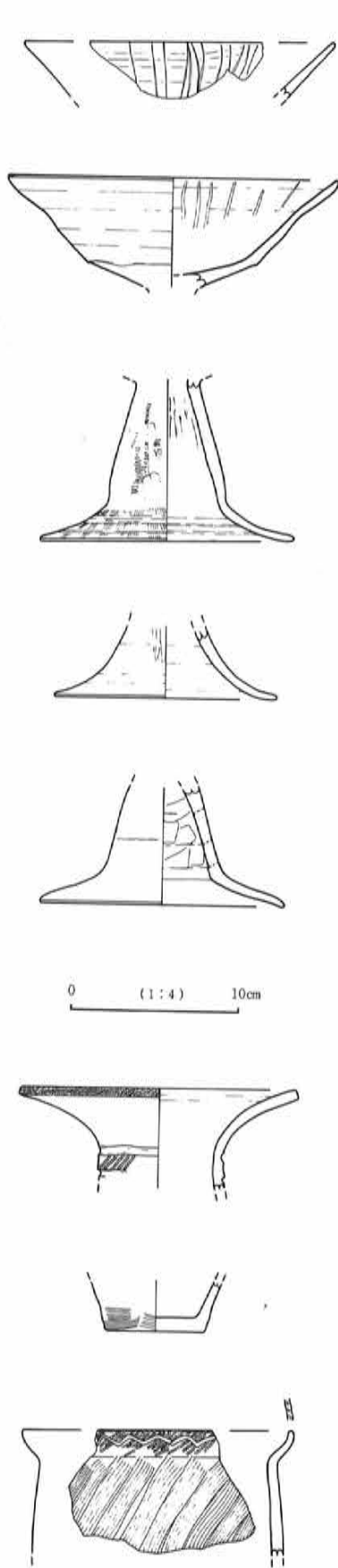
62) H 4 号住居址



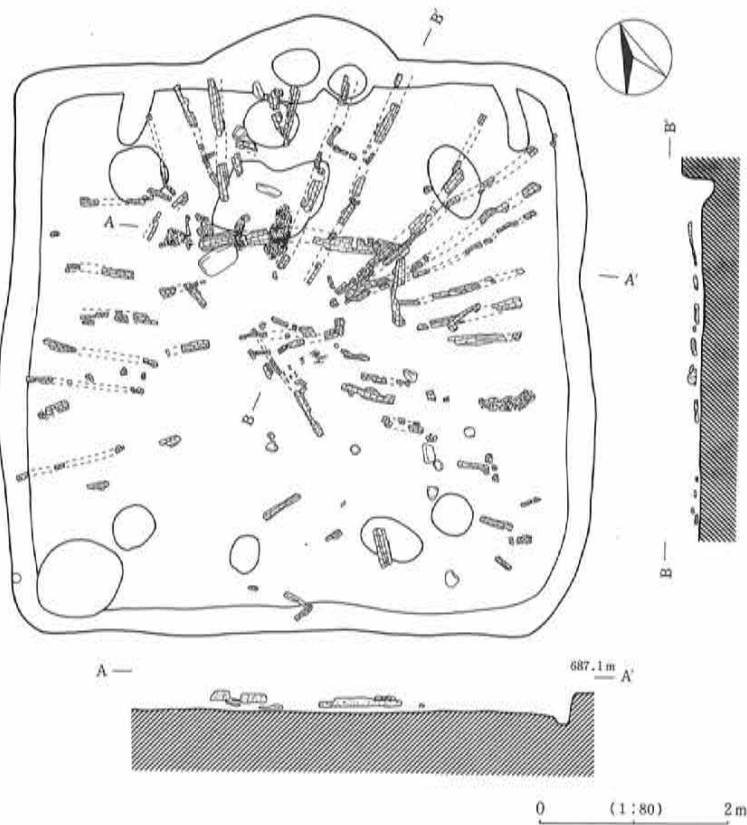
第244図 H 4 号住居址実測図



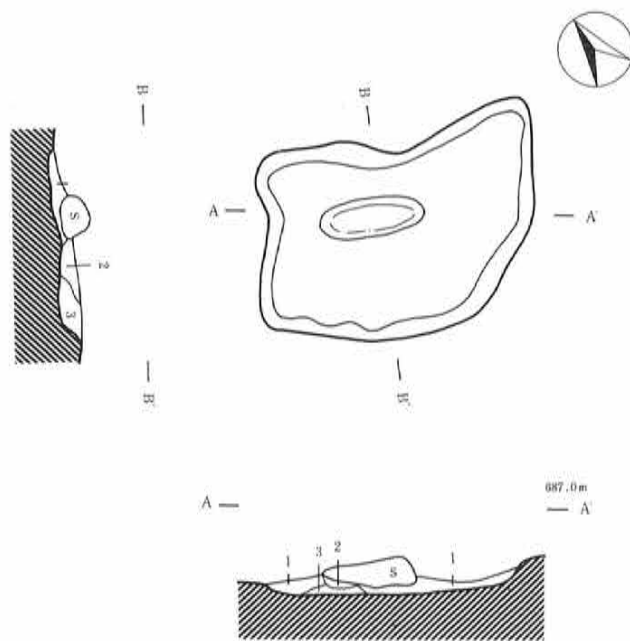
第245図 H 4 号住居址出土遺物実測図 (A)



第246图 H4号住居址出土遺物实测图(B)



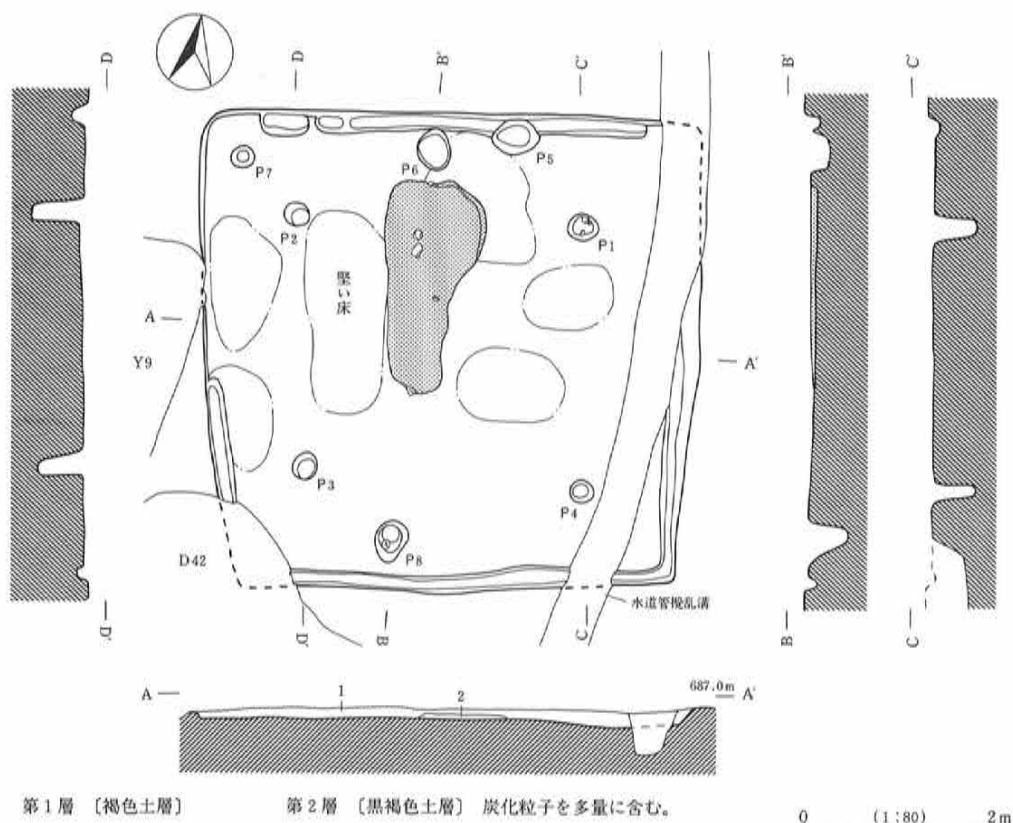
第247图 H4号住居址出土遺物分布图



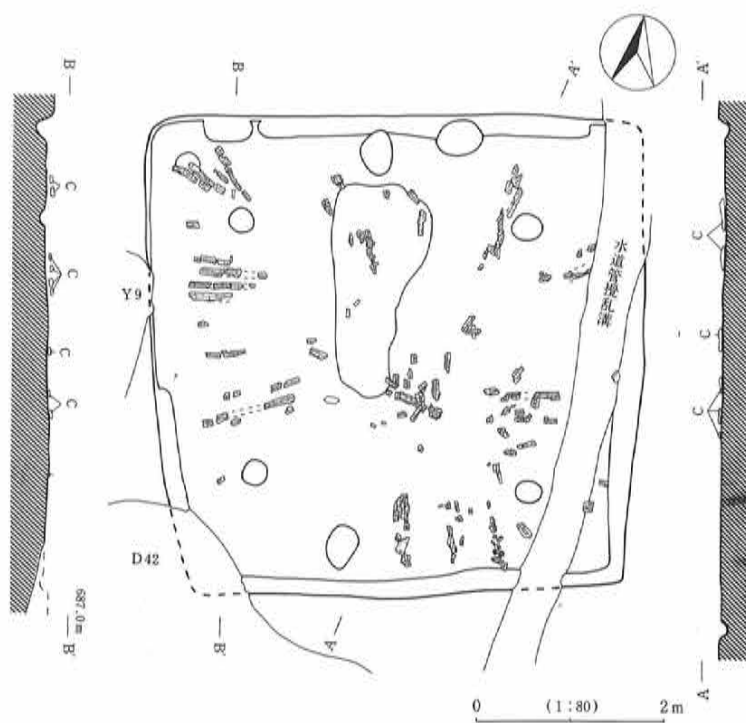
- 第1層 [褐色土層] 炭化粒子・焼土粒子を少量含む。
- 第2層 [赤色土層] 焼土。
- 第3層 [黄色土層]

第248图 H4号住居址炉址实测图

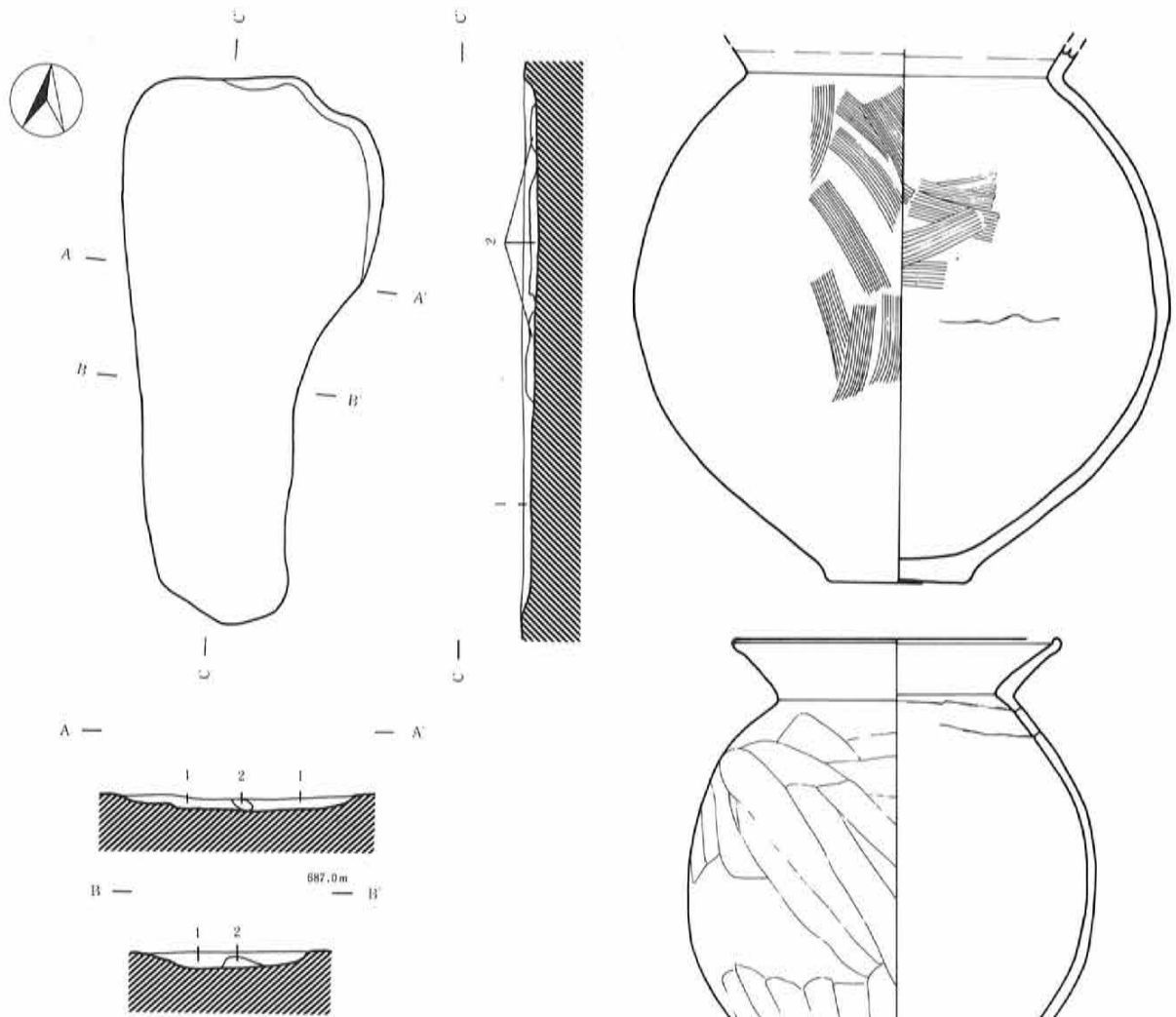
63) H 5 号住居址



第249図 H 5号住居址実測図



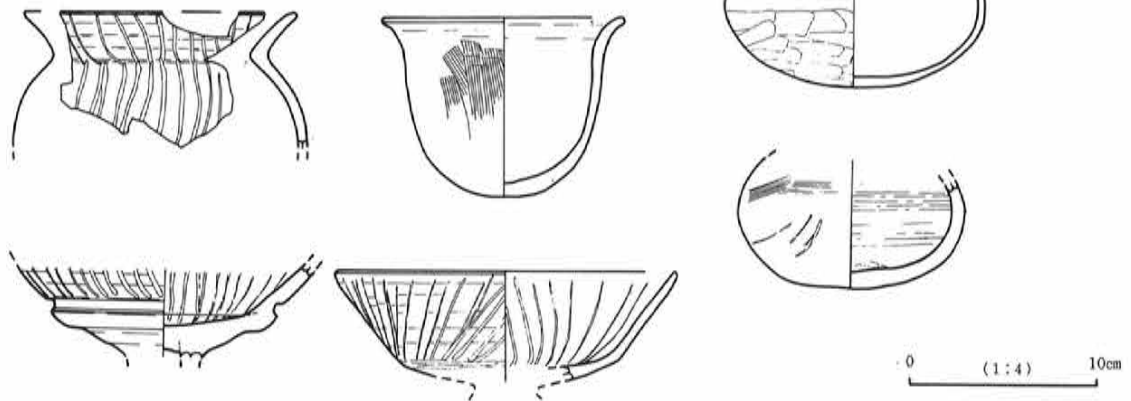
第250図 H 5号住居址出土遺物分布図



第1層〔黒色土層〕炭化材・焼土・炭・黄色ブロックを含む。  
 第2層〔赤褐色土層〕焼土。

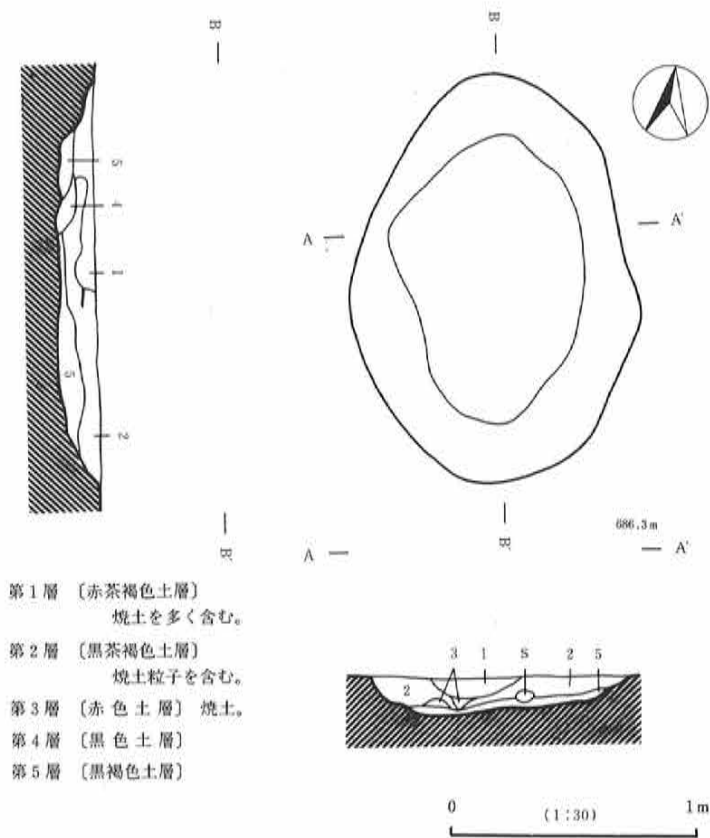
0 (1:30) 1m

第251図 H5号住居址炉址実測図

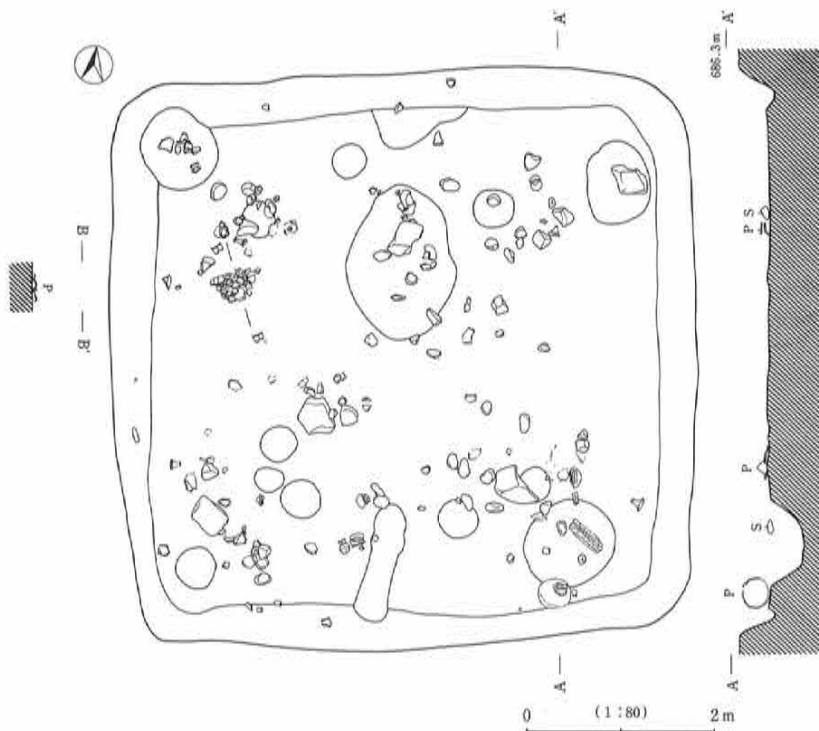


第252図 H5号住居址出土遺物実測図

64) H 6 号住居址

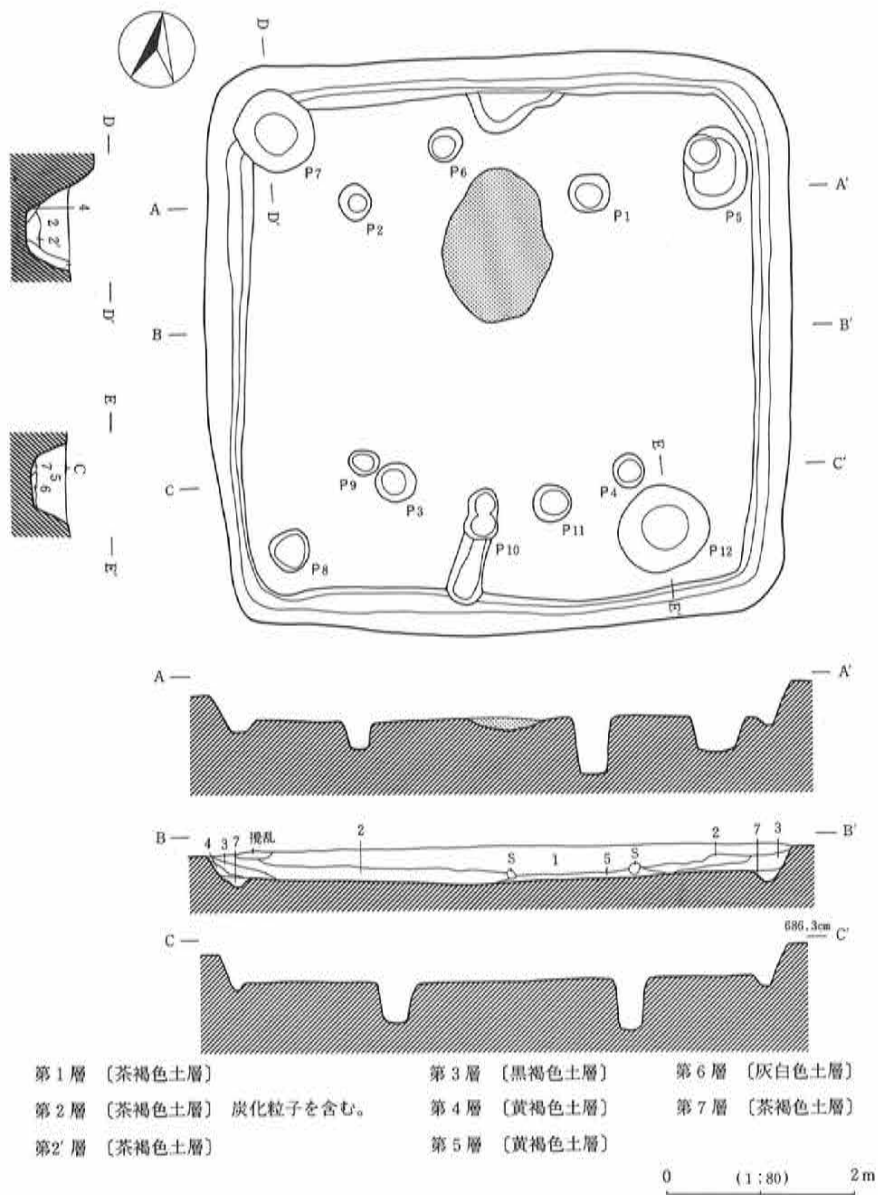


第253図 H 6 号住居址炉址実測図

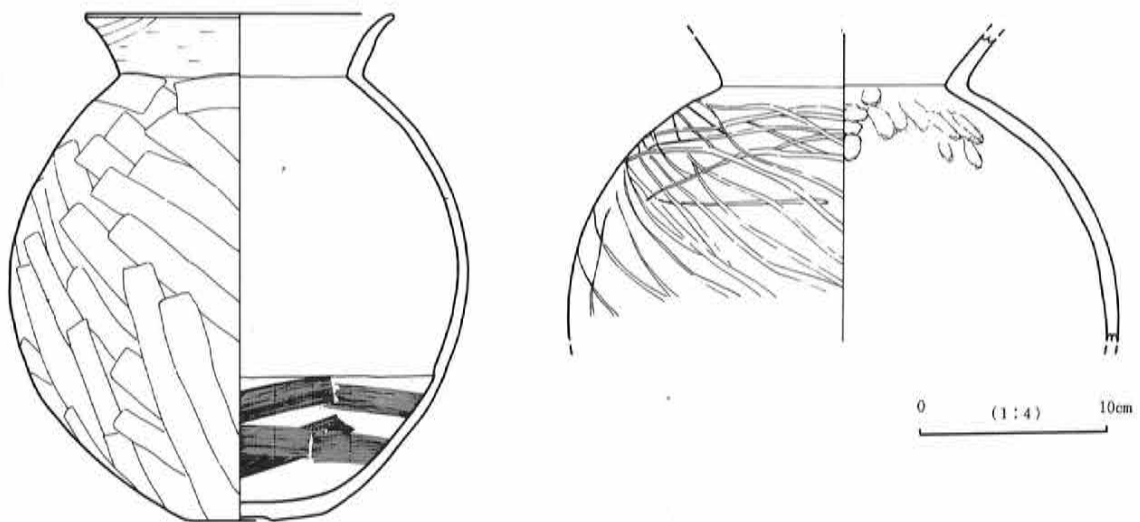


第254図 H 6 号住居址出土遺物分布図

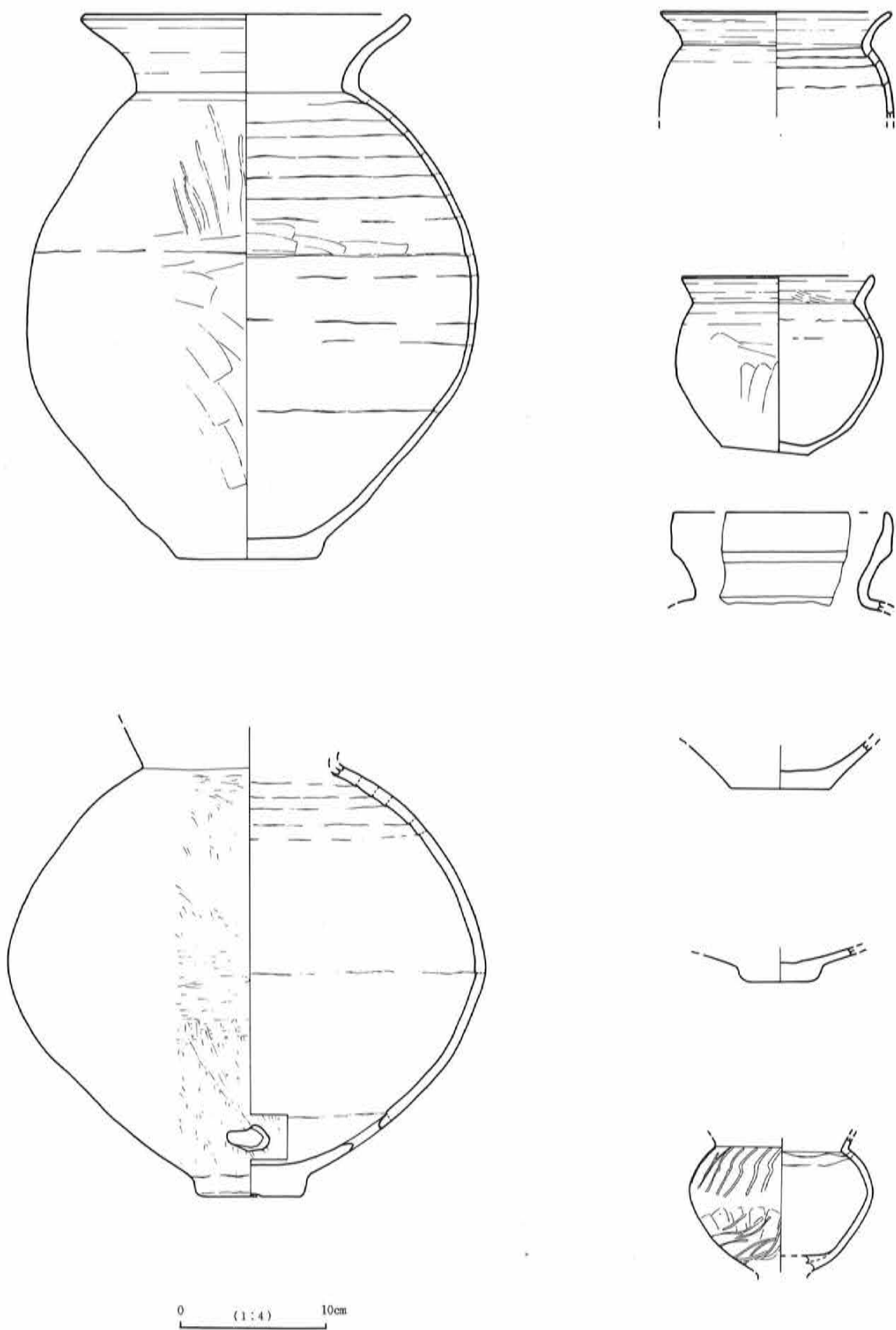





第255図 H 6号住居址実測図



第256図 H 6号住居址出土遺物実測図 (A)

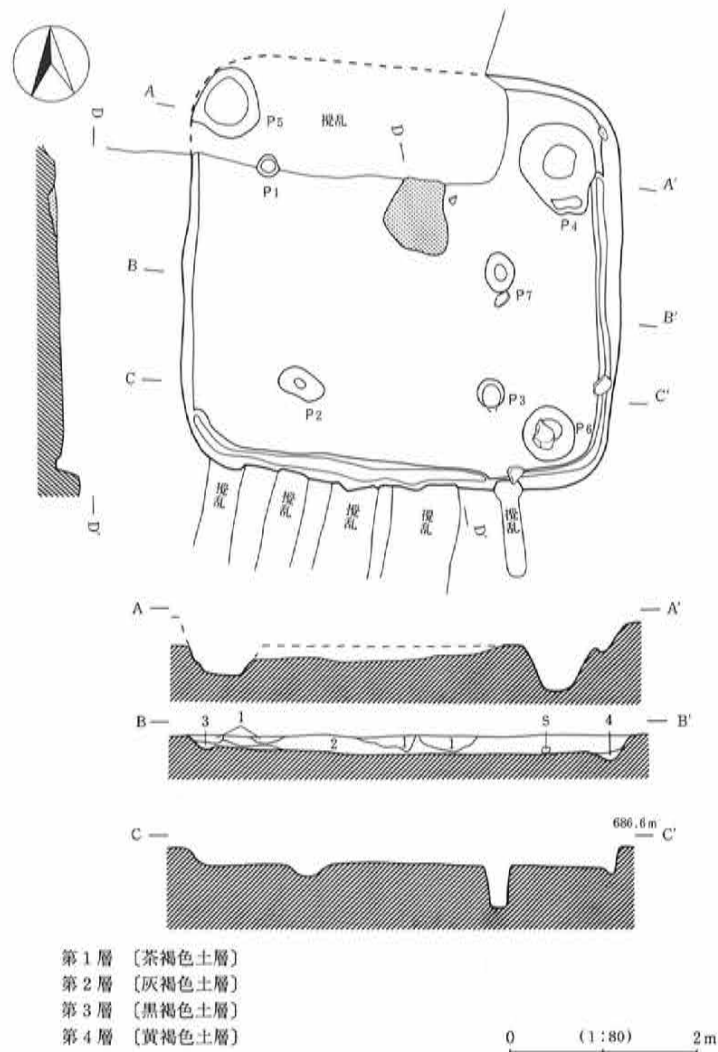


第257图 H 6号住居址出土遗物实测图(B)

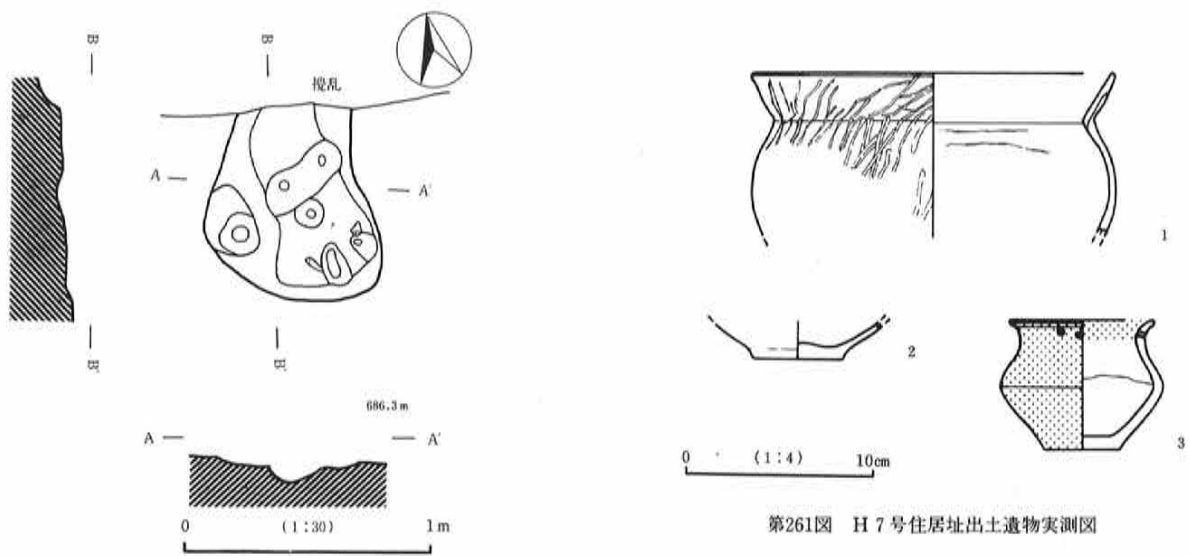


第258图 H 6号住居址出土遗物实测图 (C)

65) H 7 号住居址

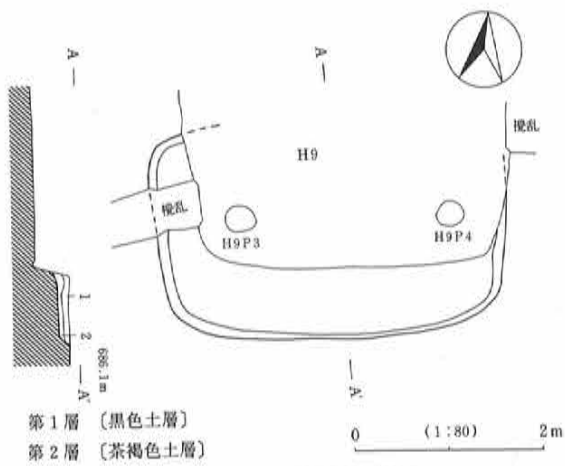


第259圖 H 7号住居址实测图



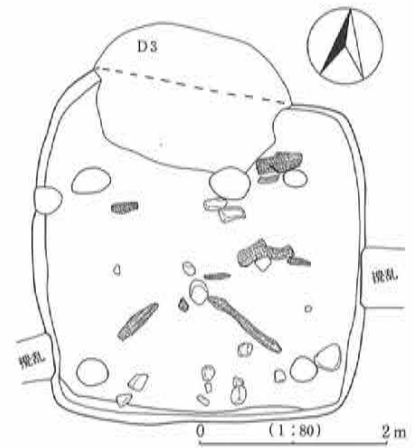
第260圖 H 7号住居址炉址实测图

66) H 8 号住居址

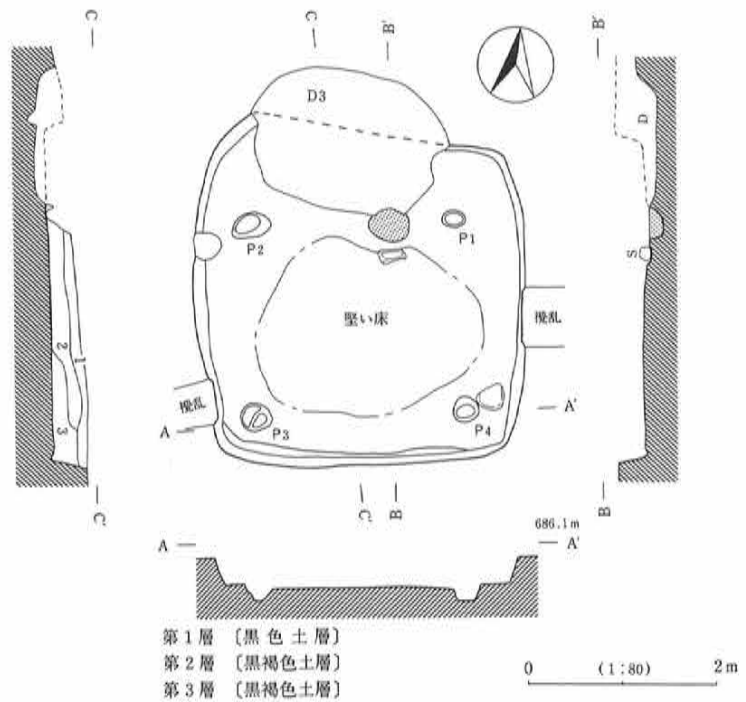


第262图 H 8号住居址实测图

67) H 9号住居址

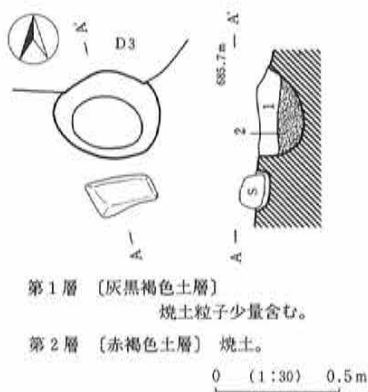


第263图 H 9号住居址出土遗物分布图



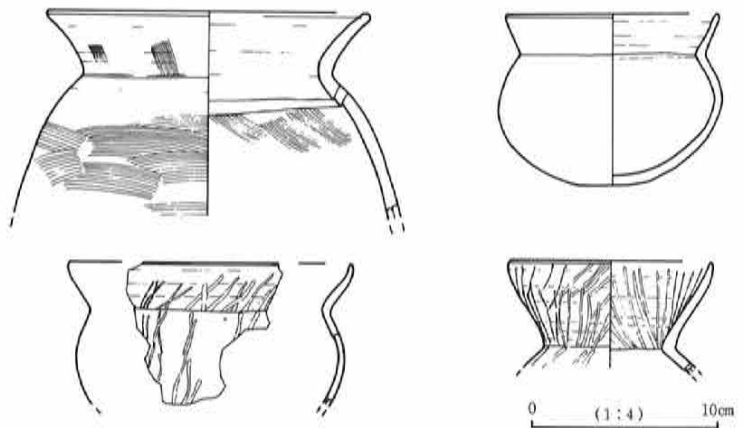
第1層 [黑色土層]  
第2層 [黑褐色土層]  
第3層 [黑褐色土層]

第264图 H 9号住居址实测图



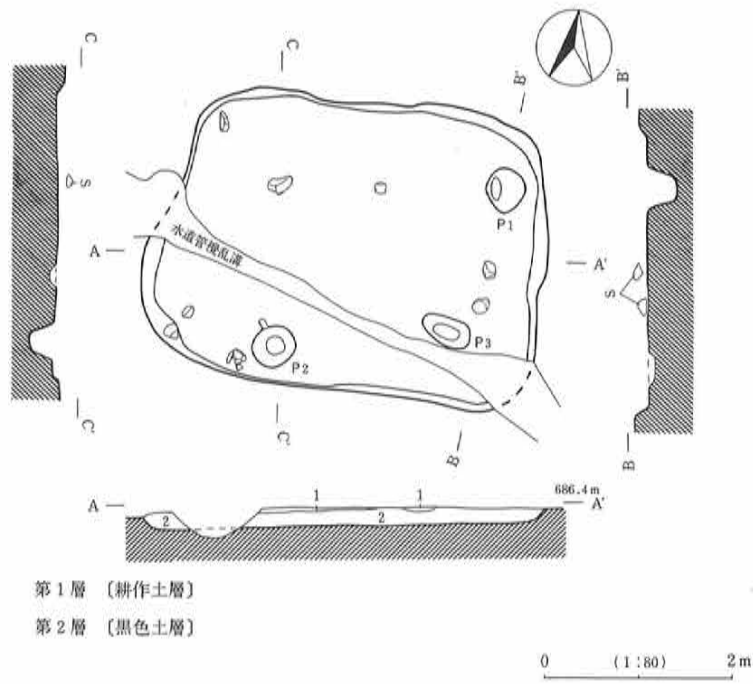
第1層 [灰黑褐色土層]  
焼土粒子少量含む。  
第2層 [赤褐色土層] 焼土。

第265图 H 9号住居址炉址实测图



第266图 H 9号住居址出土遗物实测图

68) H10号住居址

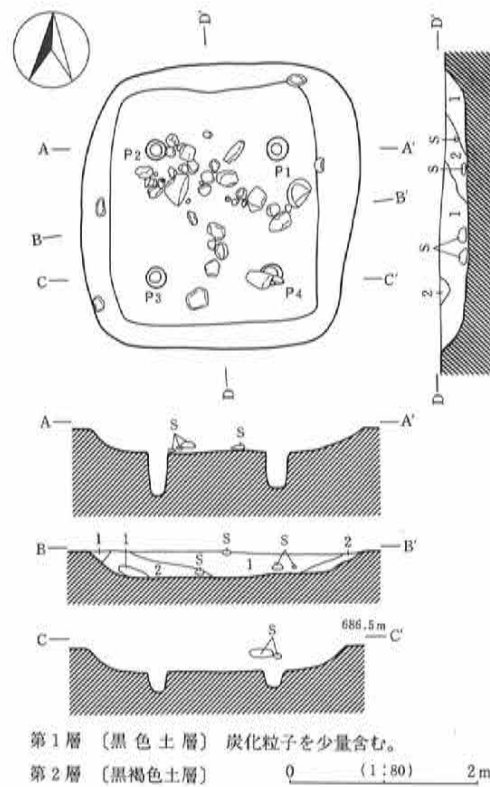


第1層 [耕作土層]

第2層 [黑色土層]

第267図 H10号住居址実測図

69) H11号住居址

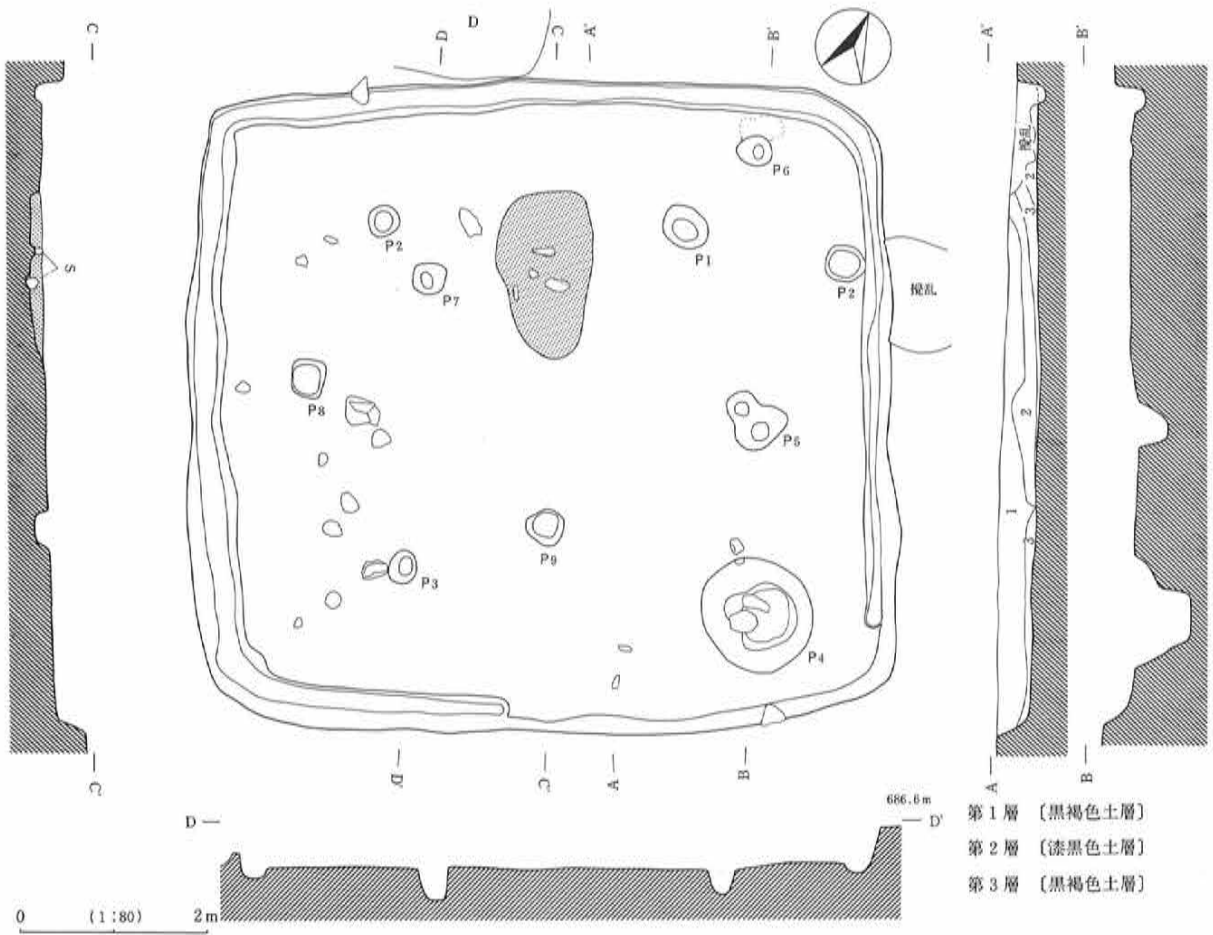


第1層 [黑色土層] 炭化粒子を少量含む。

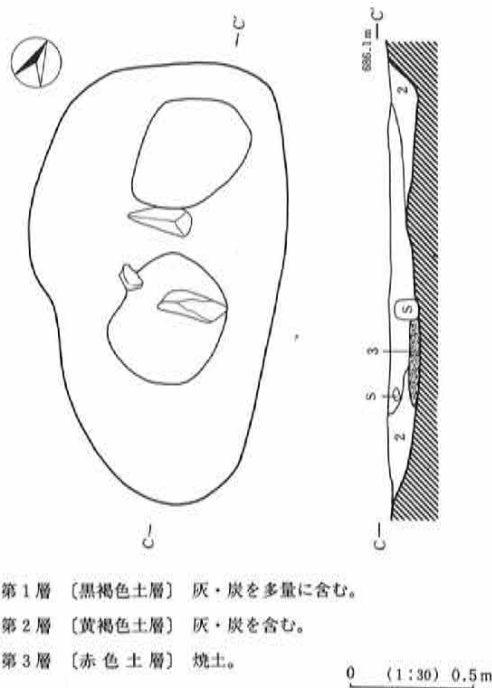
第2層 [黒褐色土層]

第268図 H11号住居址実測図

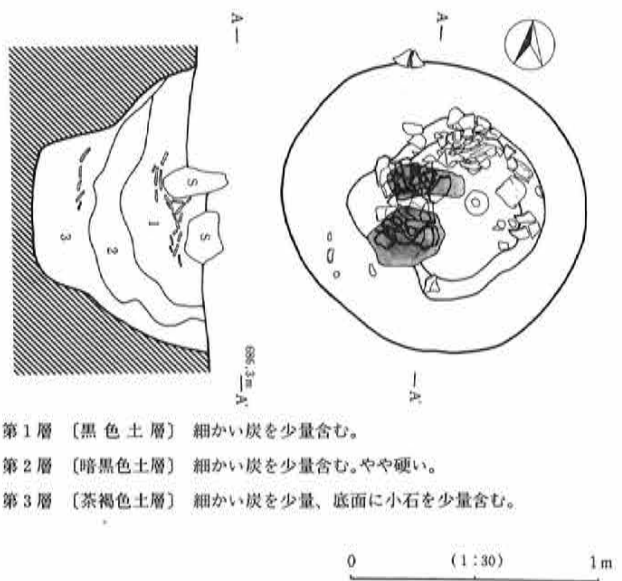
70) H12号住居址




第269図 H12号住居址実測図



第270図 H12号住居址炉址実測図




第271図 H12号住居址P,実測図



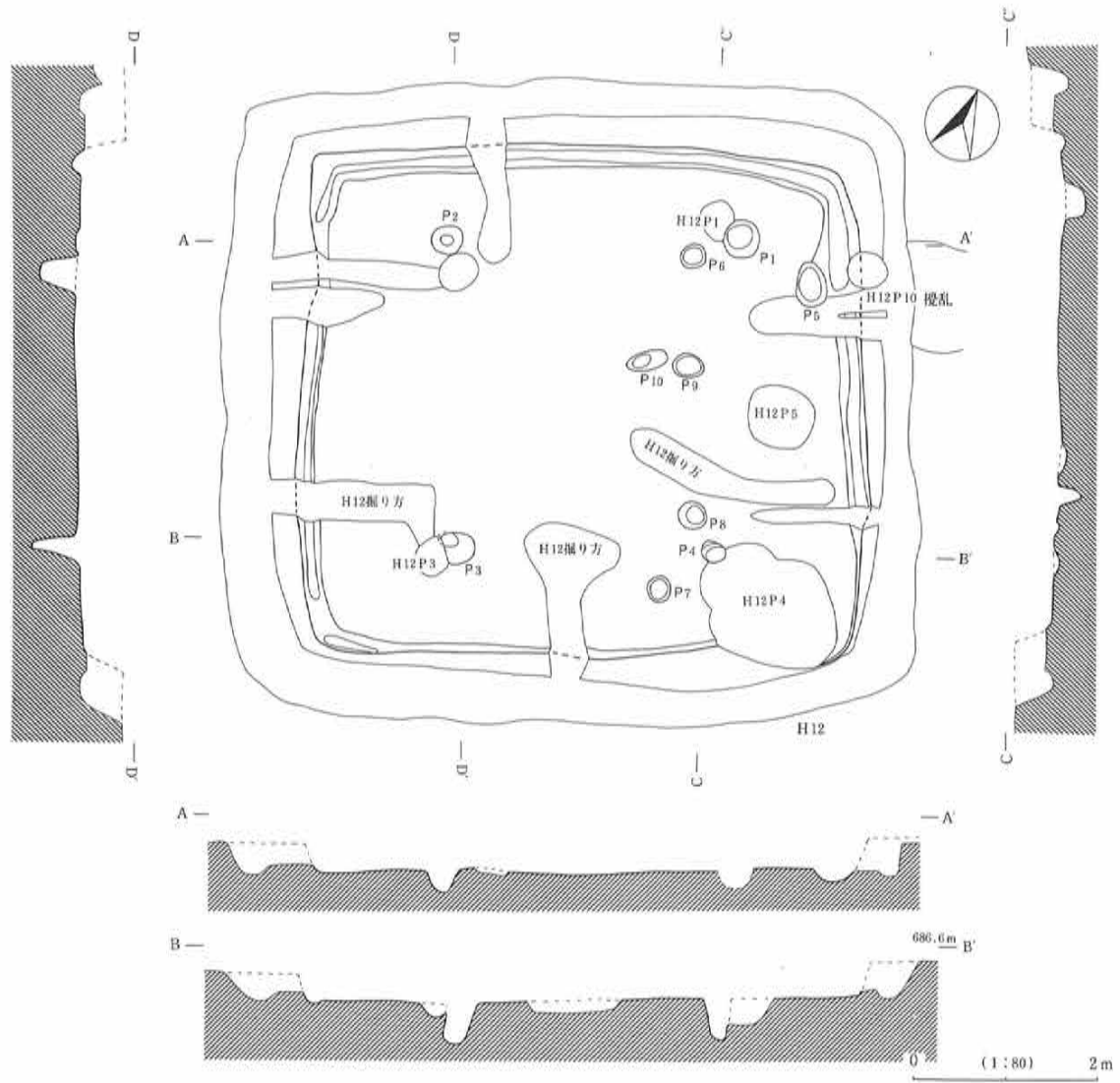
第272图 H12号住居址出土遺物実測図 (A)





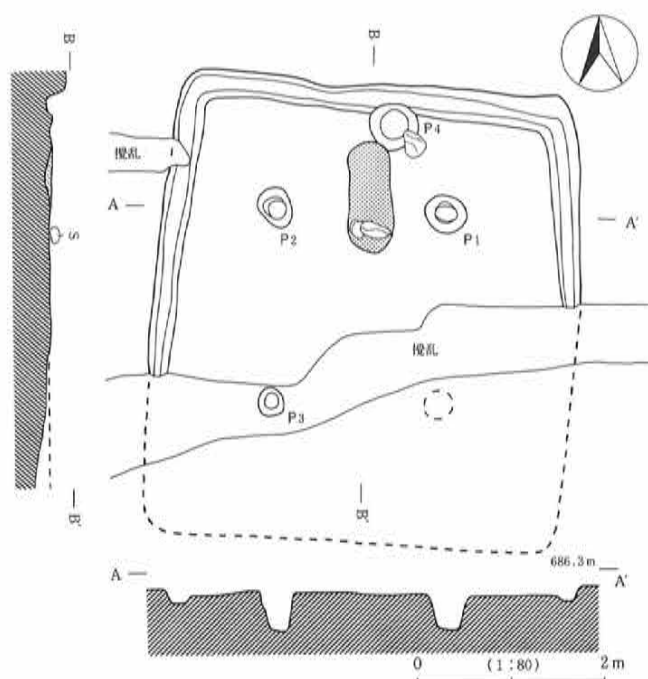
第273图 H12号住居址出土遗物实测图 (B)

71) H13号住居址

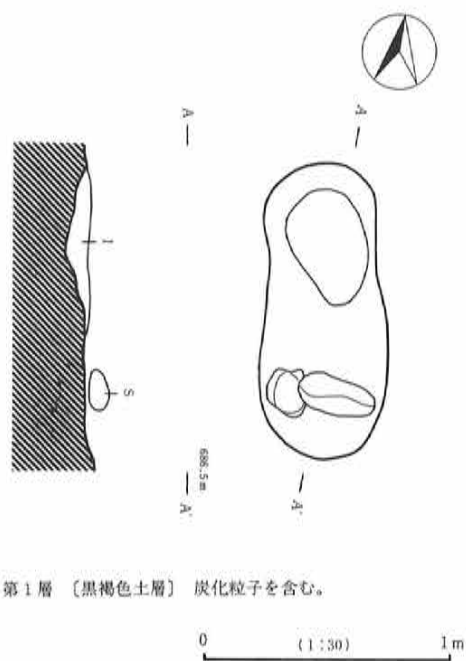


第274图 H13号住居址实测图

72) H14号住居址



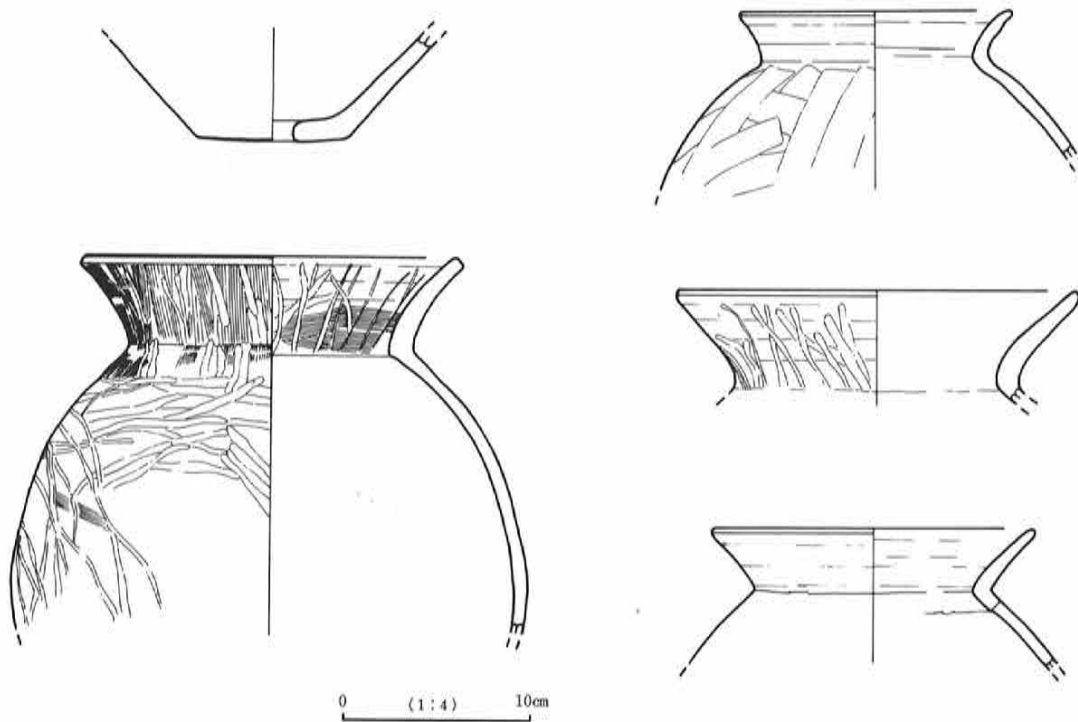
第275图 H14号住居址实测图




第1層〔黑褐色土層〕炭化粒子を含む。

第276图 H14号住居址炉址实测图

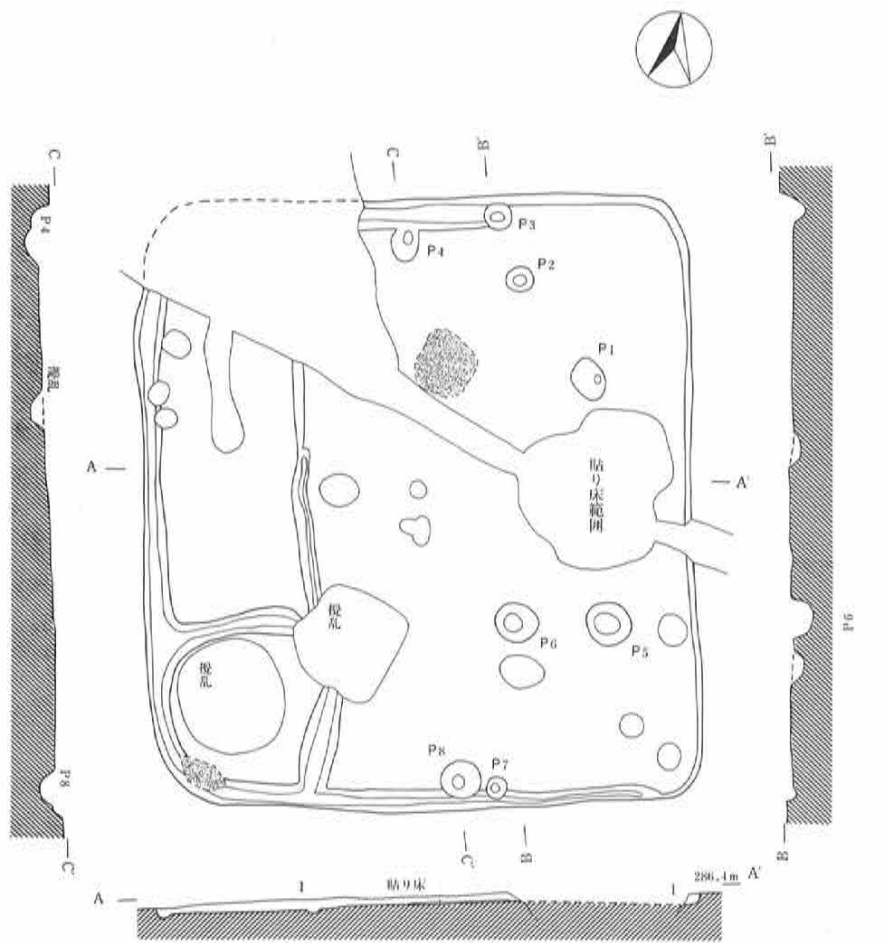
73) H15号住居址



第277图 H15号住居址出土土器实测图 (A)



第278图 H15号住居址出土遗物实测图(B)

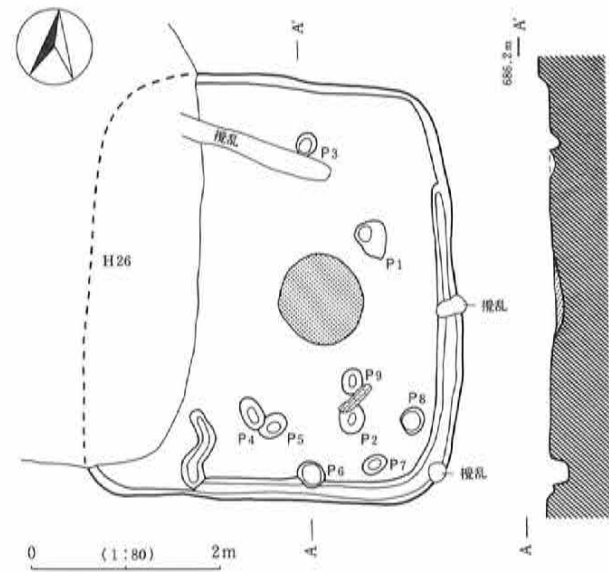


第1層 [暗褐色土層]

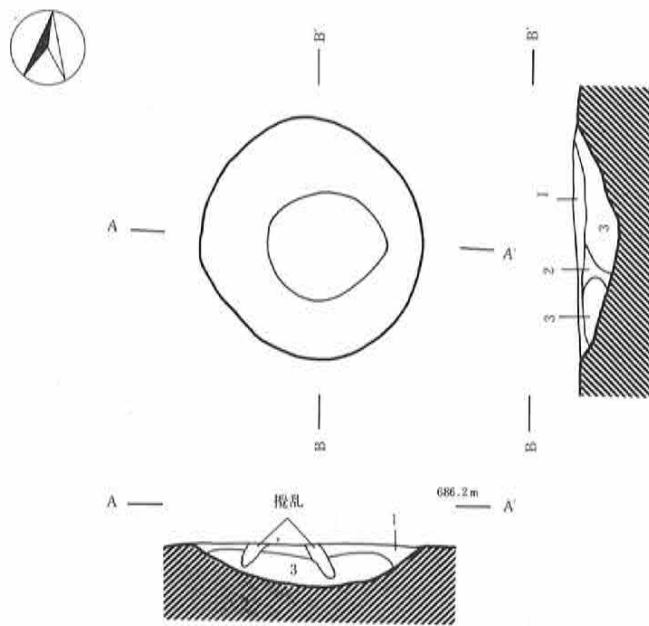
0 (1:80) 2m

第279圖 H15号住居址実測圖

74) H16号住居址



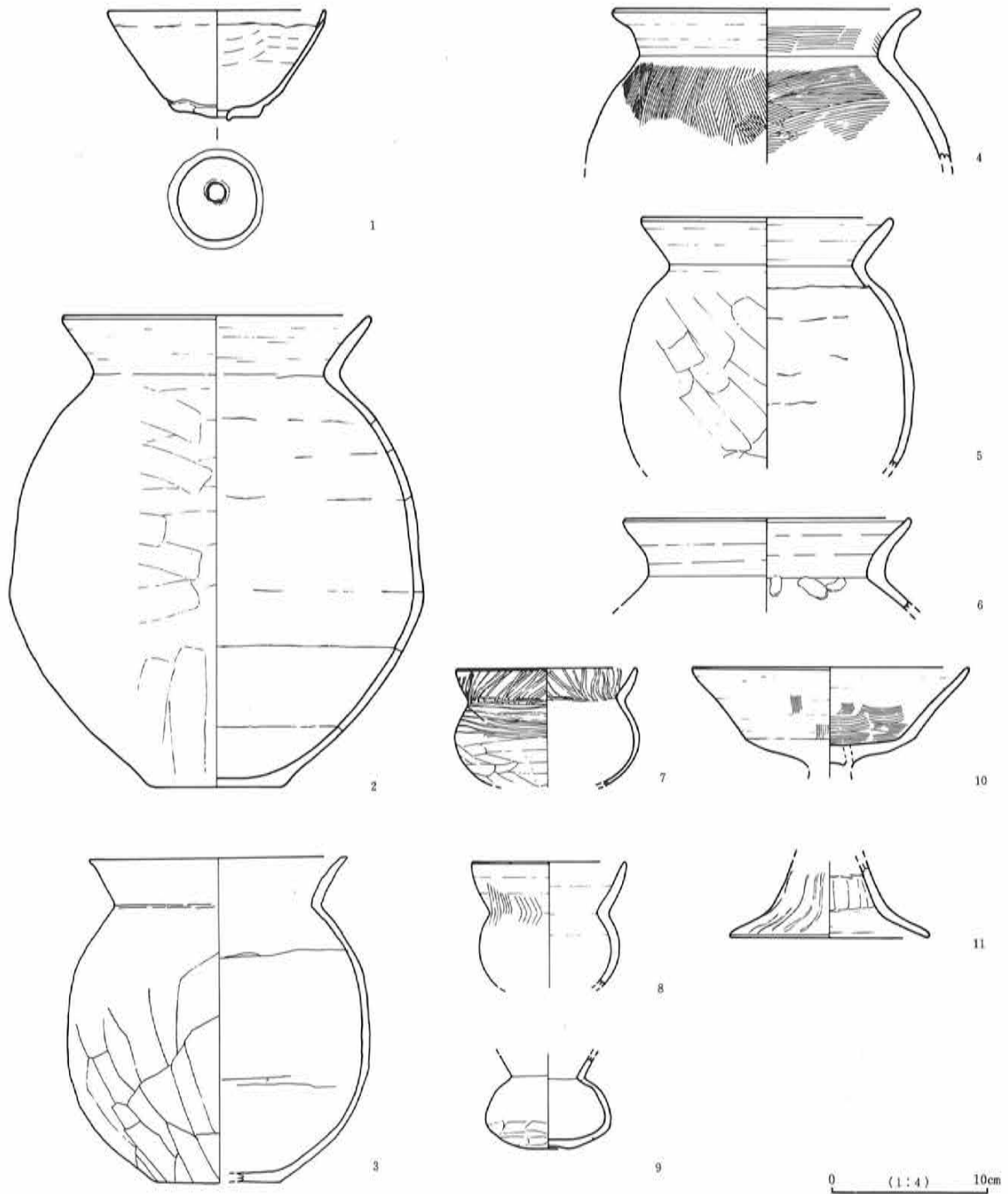
第280图 H16号住居址实测图



- 第1層〔黑褐色土層〕 焼土を含む。
- 第2層〔灰白色土層〕 灰
- 第3層〔赤褐色土層〕 焼土。

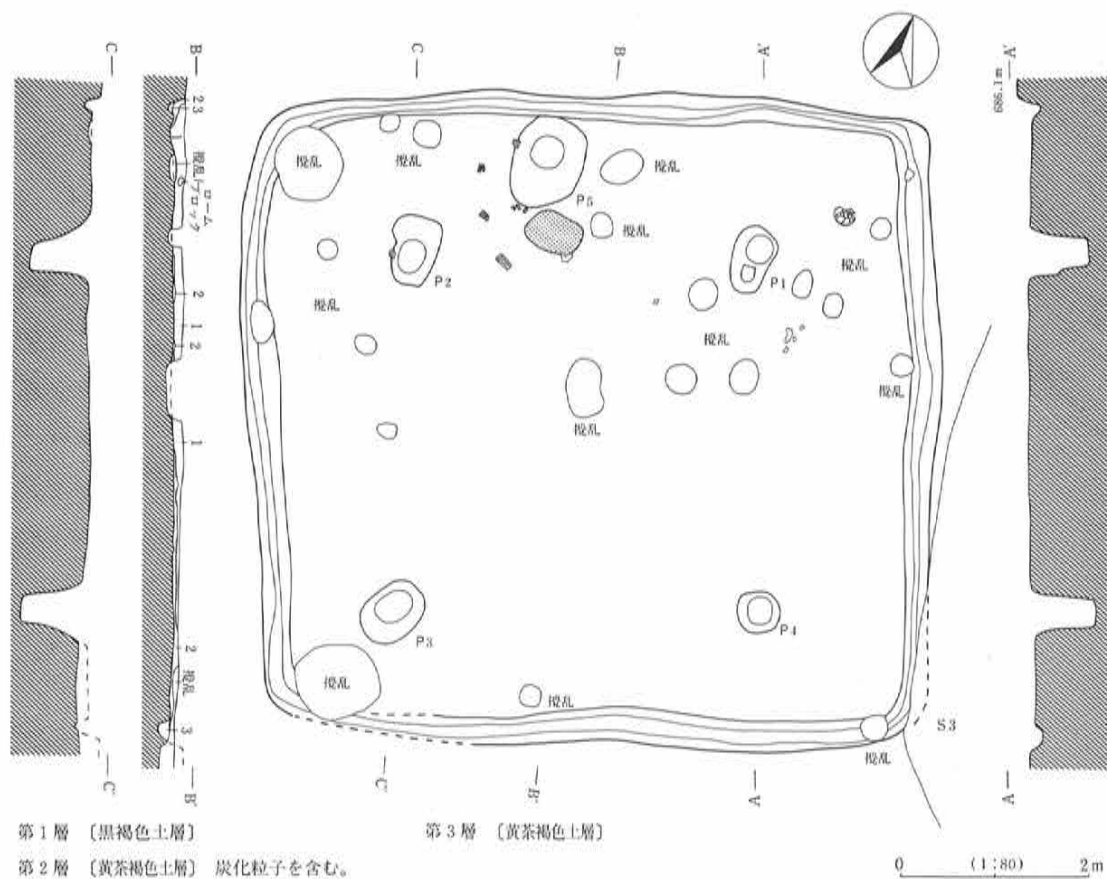
0 (1:30) 1m

第281图 H16号住居址炉址实测图

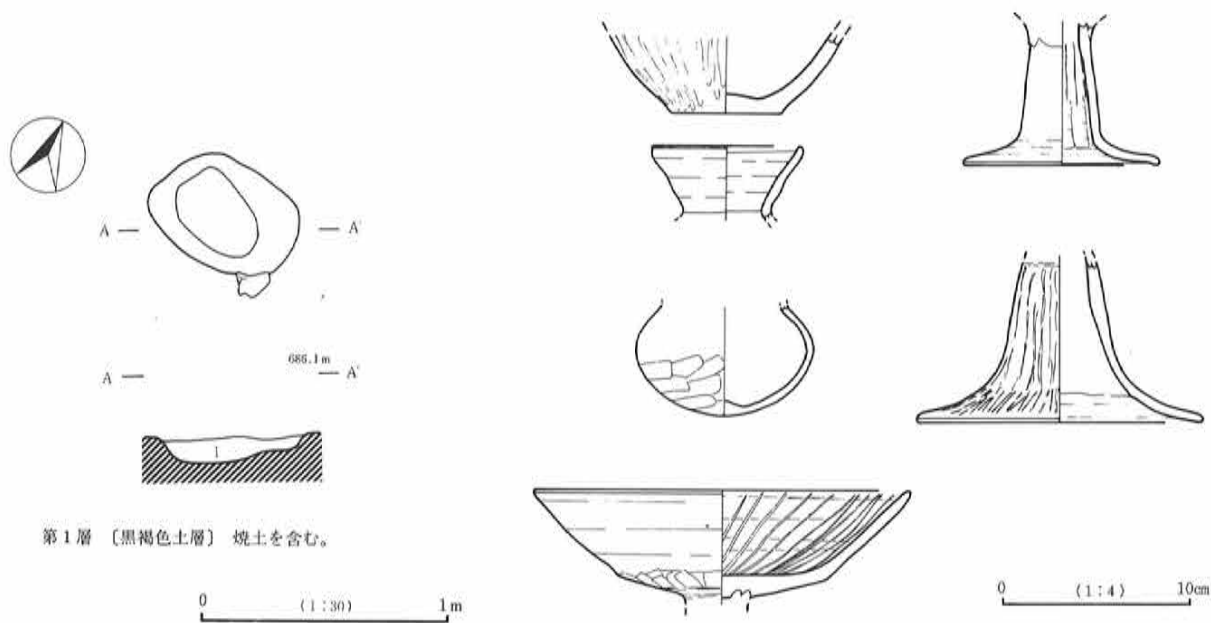


第282图 H16号住居址出土遗物实测图

75) H17号住居址



第283図 H17号住居址実測図

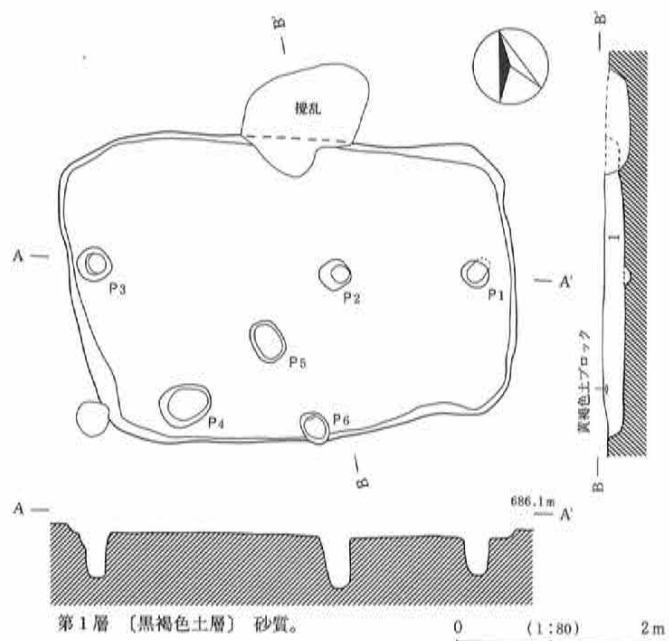


第284図 H17号住居址址実測図

第285図 H17号住居址出土土器実測図

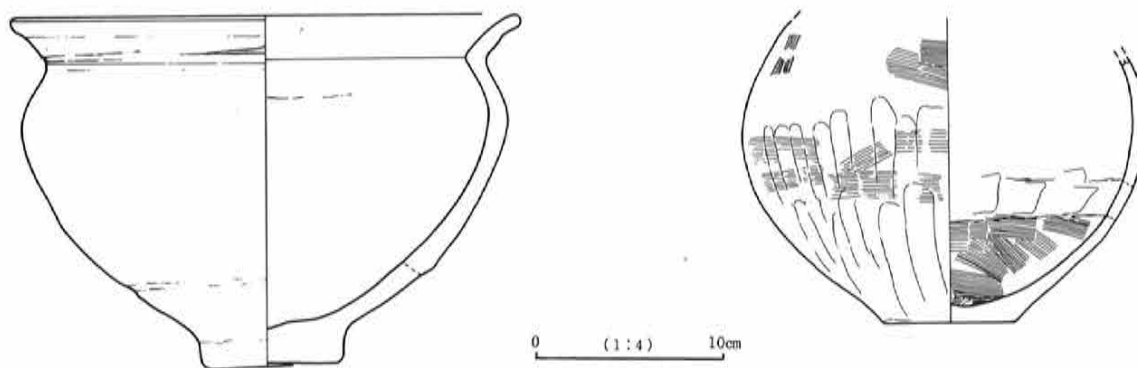


76) H18号住居址

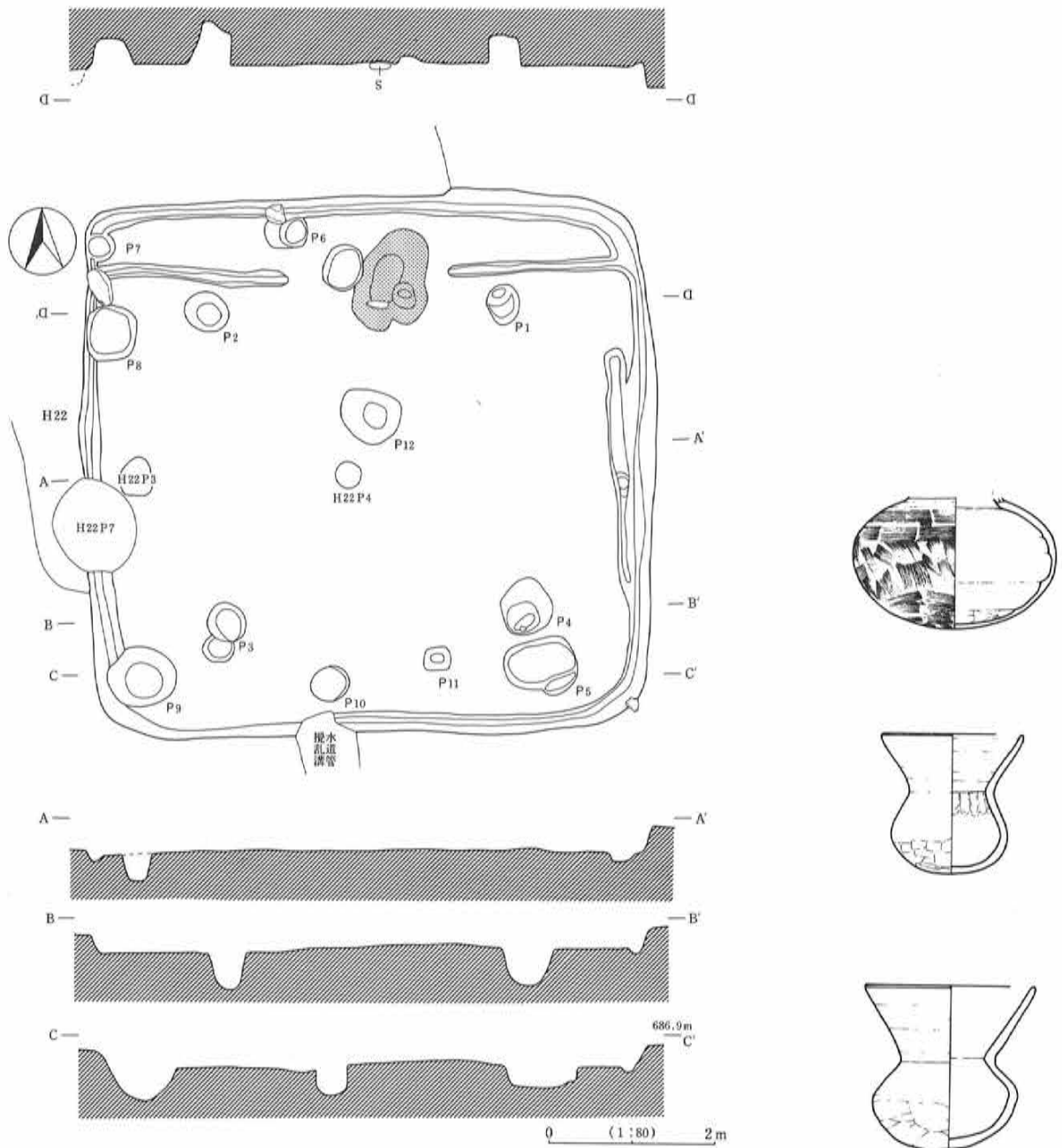


第286图 H18号住居址实测图

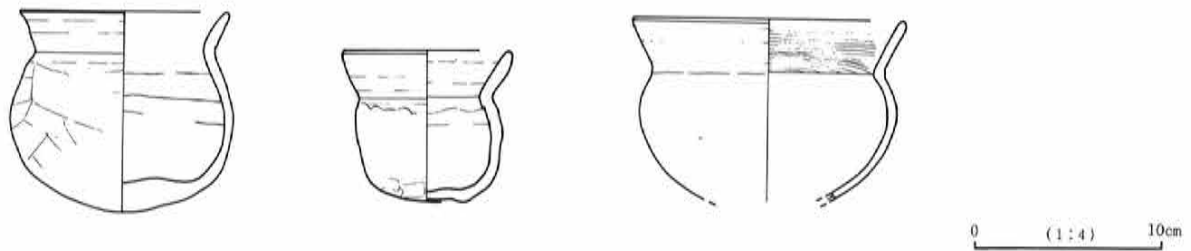
77) H19号住居址




第287图 H19号住居址出土遗物实测图 (A)



第288图 H19号住居址实测图

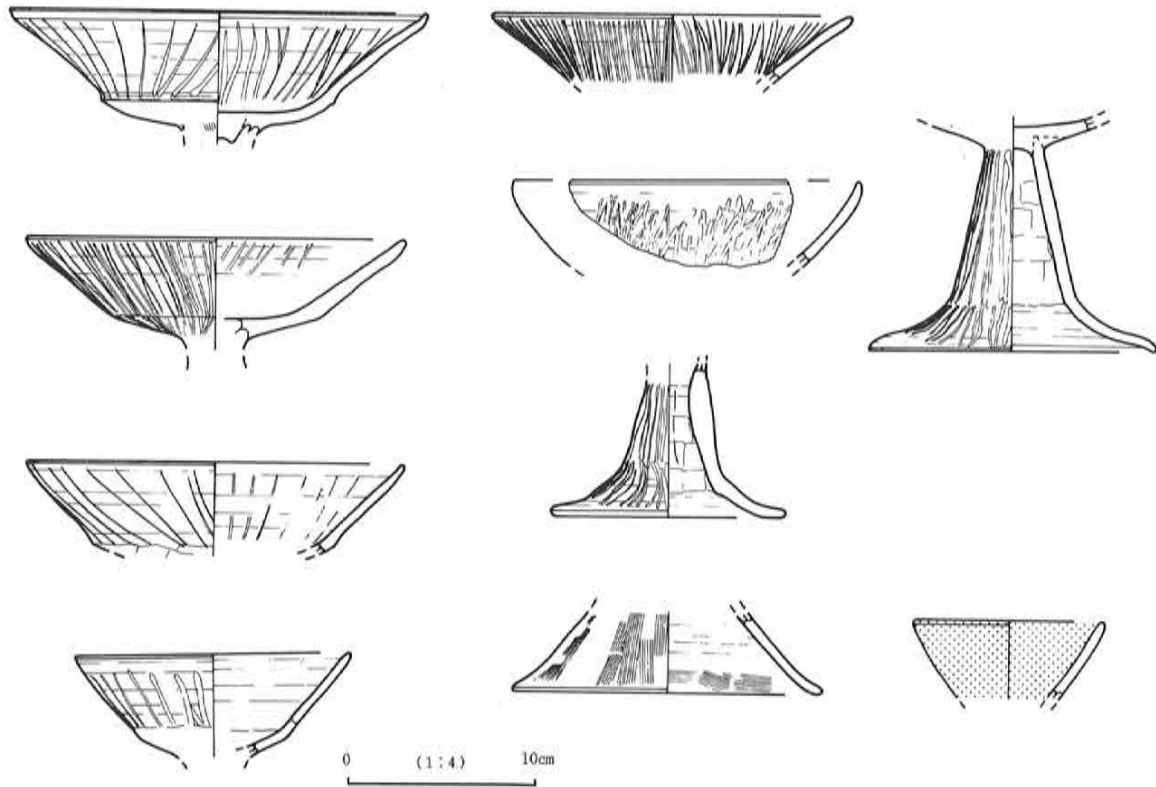


第289图 H19号住居址出土遗物实测图(B)



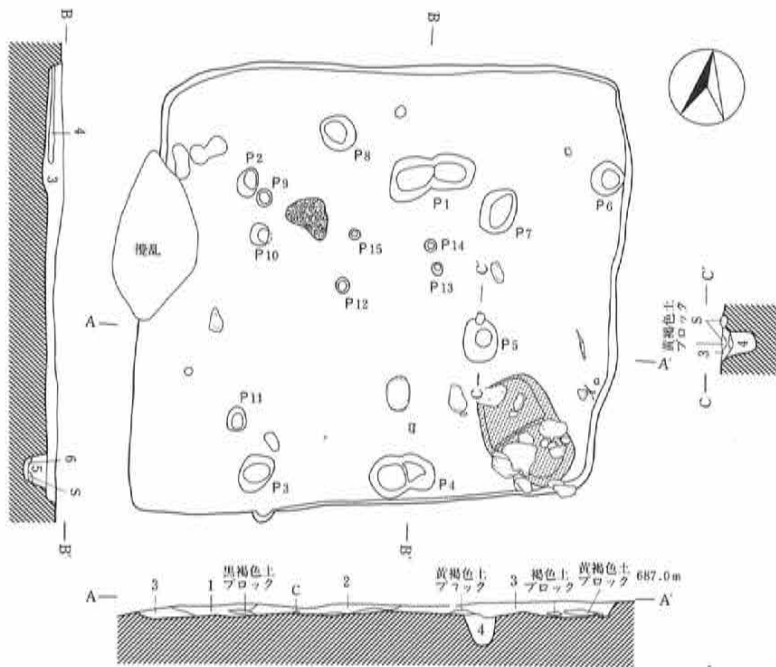
0 (1:4) 10cm

第290图 H19号住居址出土遗物实测图 (C)



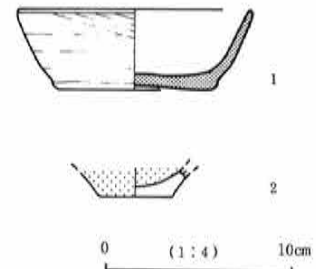
第291図 H19号住居址出土遺物実測図 (D)

78) H20号住居址



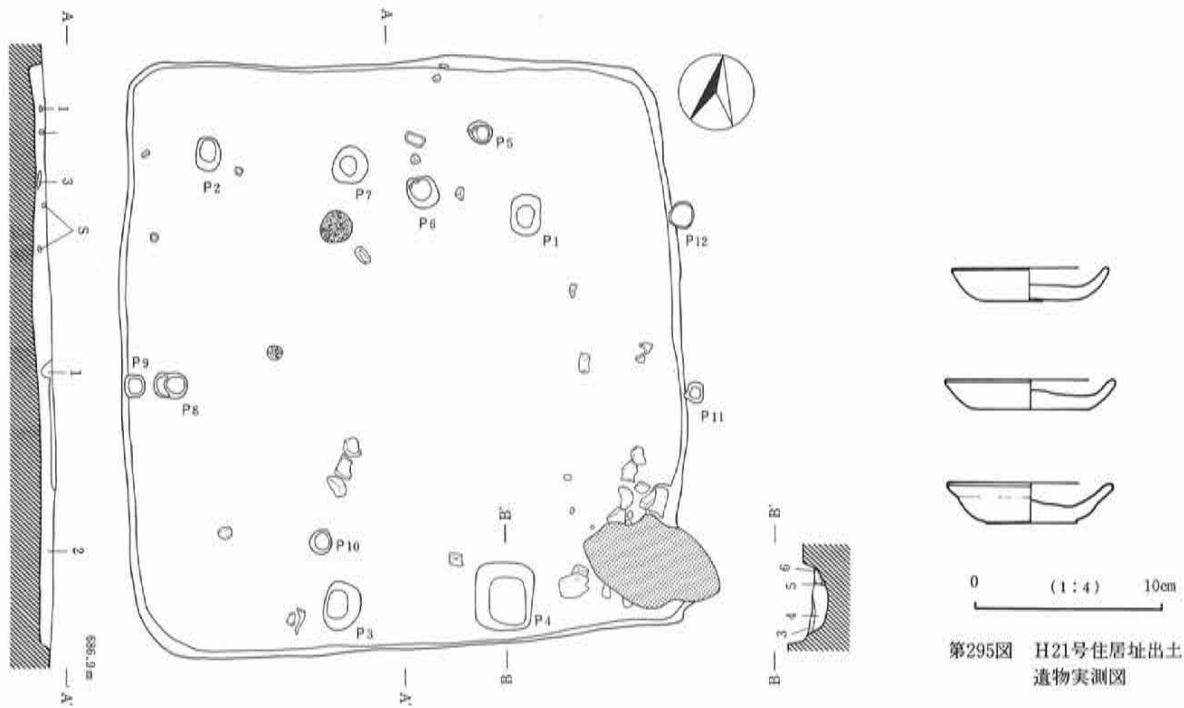
第1層 [淡褐色土層]    第4層 [黒褐色土層]  
 第2層 [褐色土層]    第5層 [茶褐色土層] 灰を含む。  
 第3層 [黒褐色土層]    第6層 [暗黒褐色土層] 灰を多量含む。 0 (1:8) 2m

第292図 H20号住居址実測図



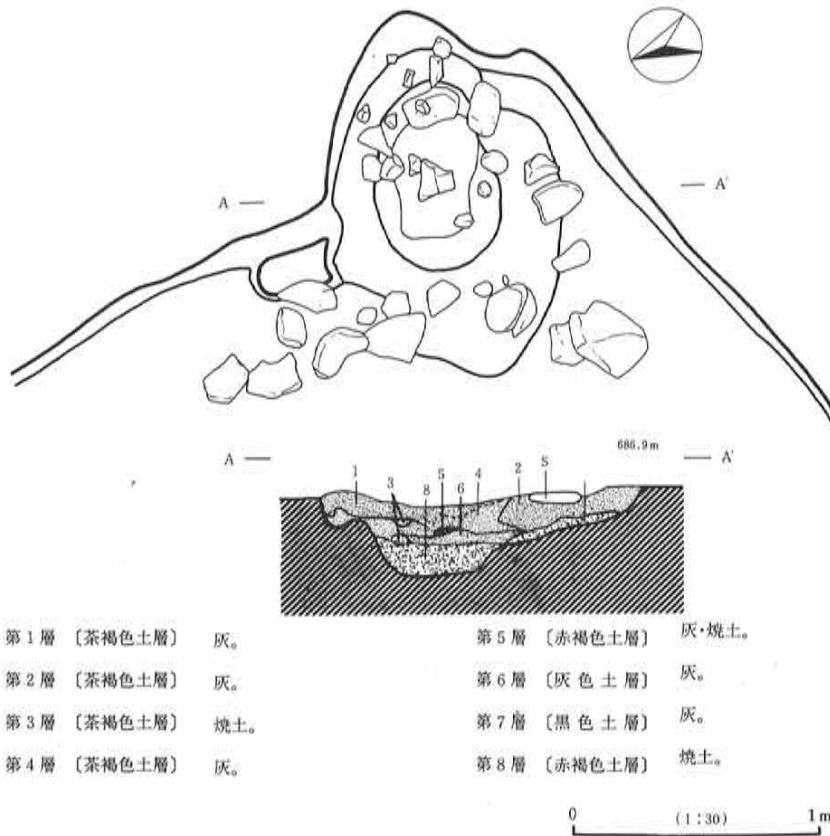
第293図 H20号住居址出土遺物実測図

79) H21号住居址



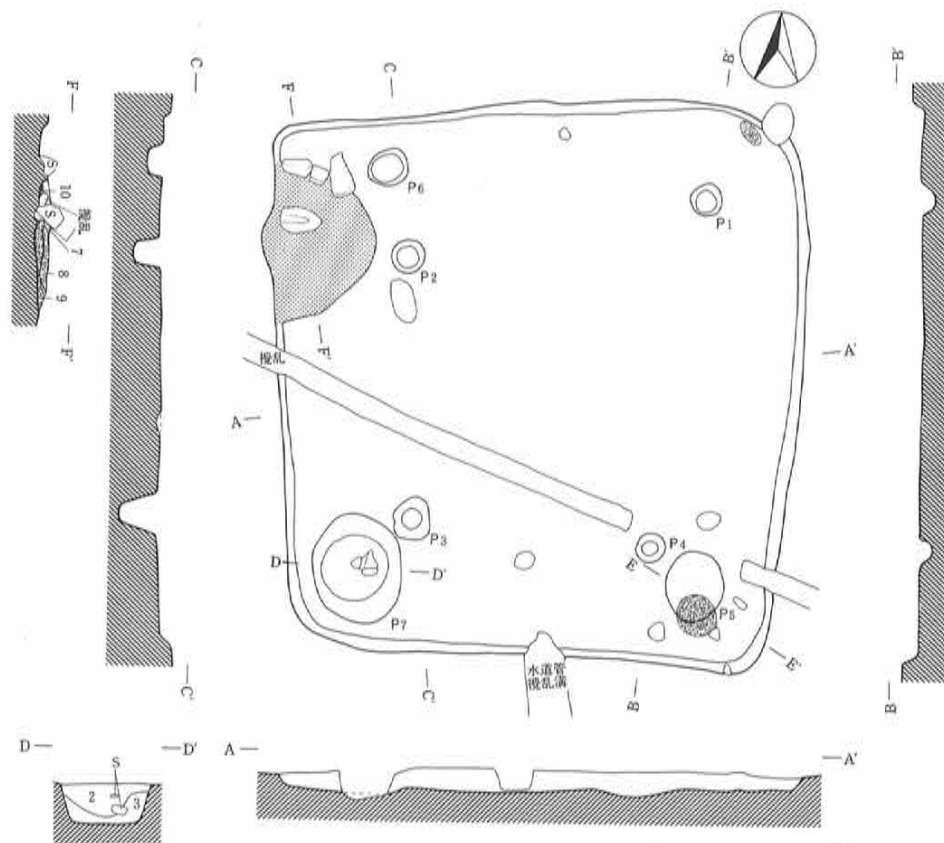
- 第1層 [淡黑色土層]
- 第2層 [黑色土層]
- 第3層 [灰色土層]
- 第4層 [褐色土層]
- 第5層 [灰色土層] 灰層。
- 第6層 [褐色土層]

第294図 H21号住居址実測図



第296図 H21号住居址カマド実測図

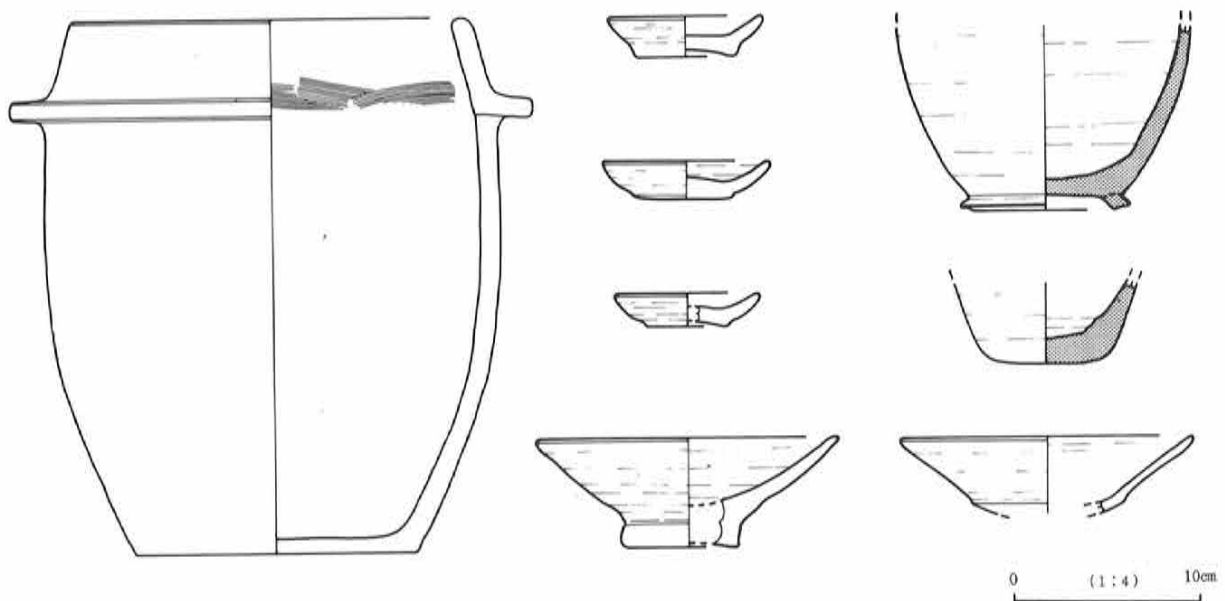
80) H22号住居址



- |              |         |                            |
|--------------|---------|----------------------------|
| 第1層 [暗黒褐色土層] |         | 第7層 [灰色土層] 灰が主。炭化・焼土粒子を含む。 |
| 第2層 [黒色土層]   | 炭を少量含む。 | 第8層 [赤褐色土層] 焼土・灰を含む。       |
| 第3層 [黒褐色土層]  |         | 第9層 [茶褐色土層] 焼土・灰を少量含む。     |
| 第4層 [灰褐色土層]  |         | 第10層 [黄茶褐色土層] 焼土・灰を含む。     |
| 第5層 [赤色土層]   |         |                            |
| 第6層 [赤褐色土層]  |         |                            |

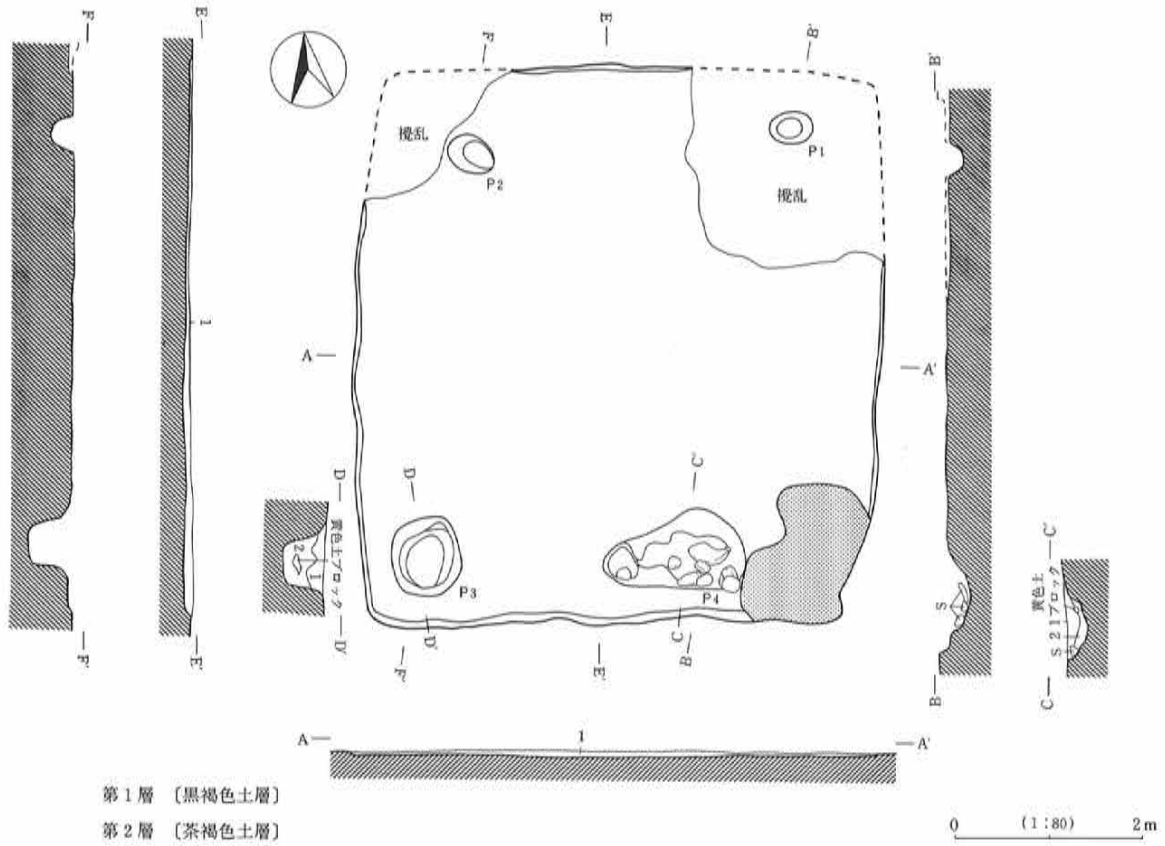
0 (1:80) 2m

第297図 H22号住居址実測図

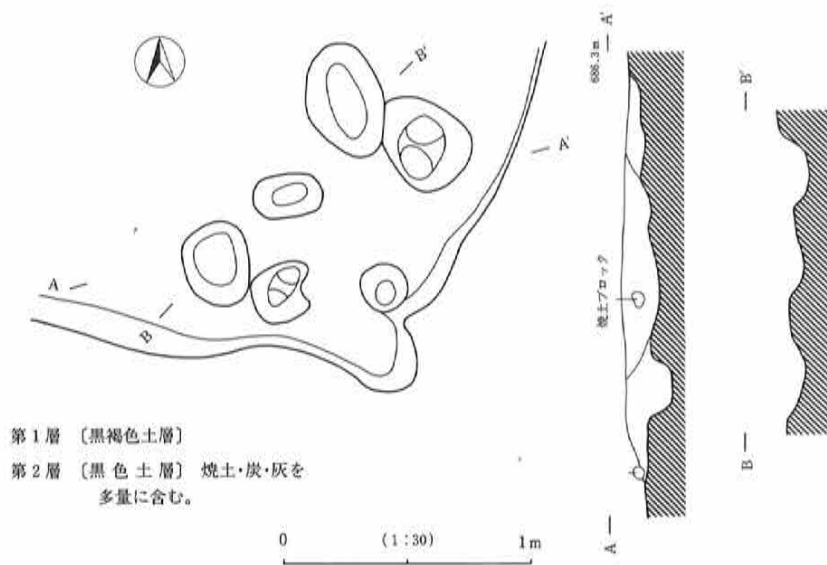


第298図 H22号住居址出土遺物実測図

81) H23号住居址

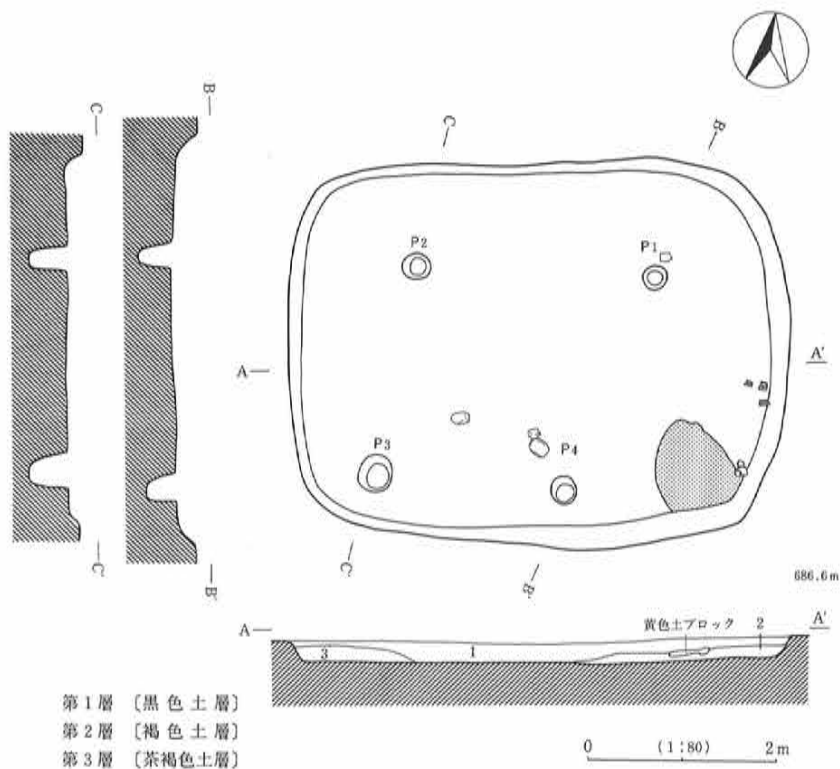


第299図 H23号住居址実測図

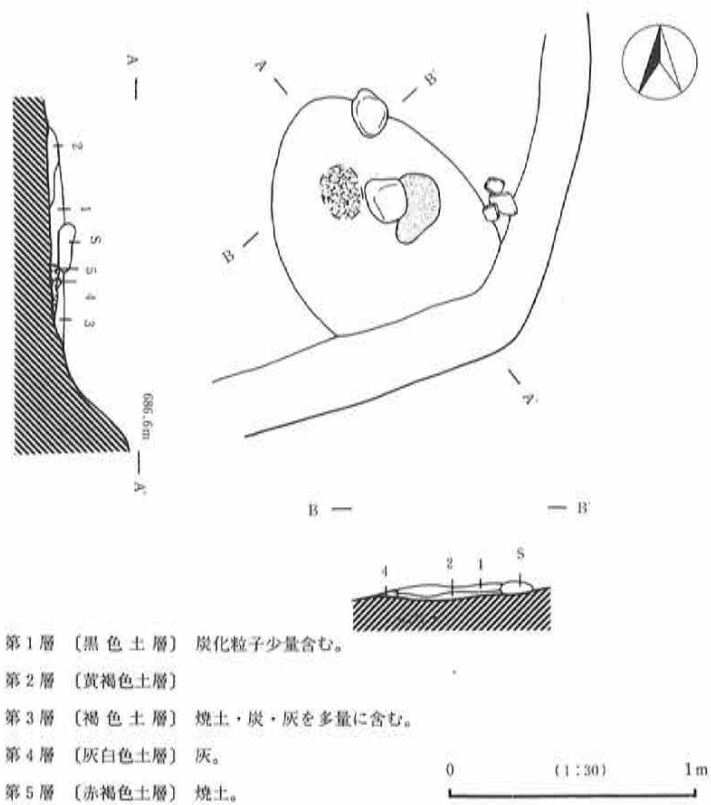


第300図 H23号住居址カマド実測図

82) H24号住居址



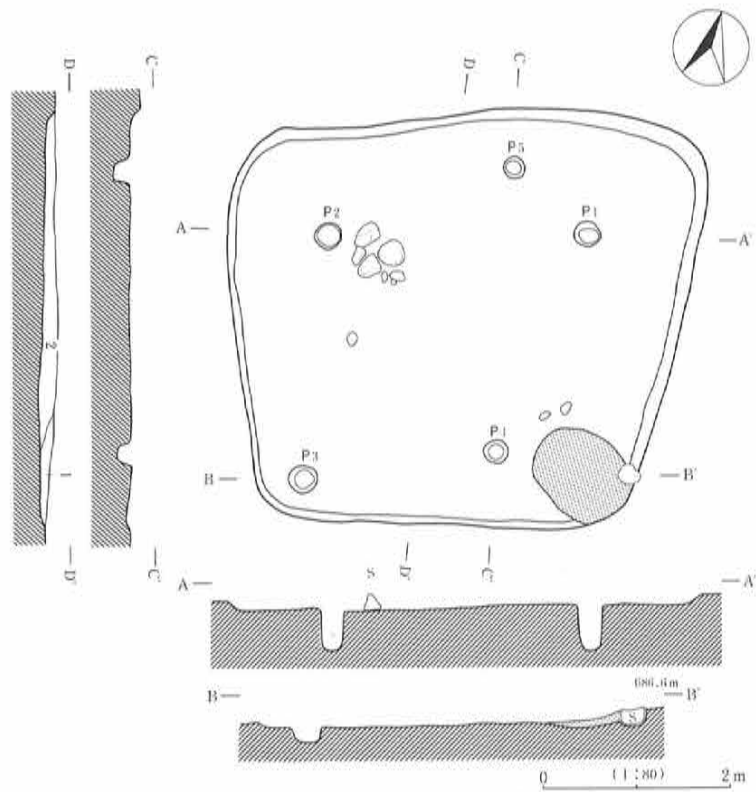
第301図 H24号住居址実測図



第302図 H24号住居址カマド実測図

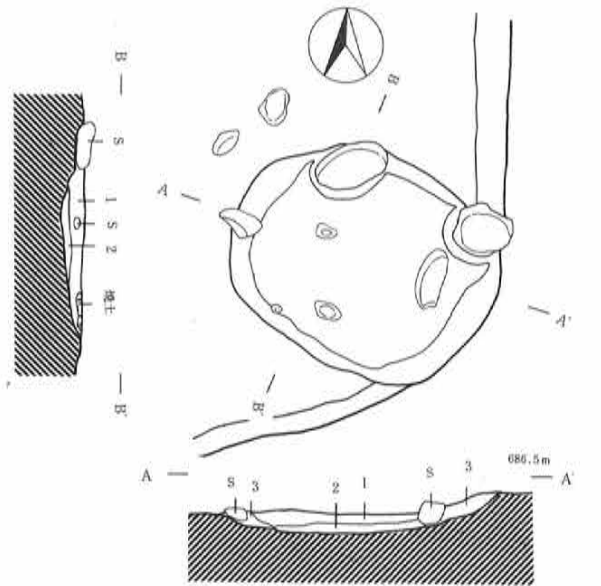


83) H25号住居址



第1層〔茶褐色土層〕 第2層〔黒褐色土層〕

第303図 H25号住居址実測図

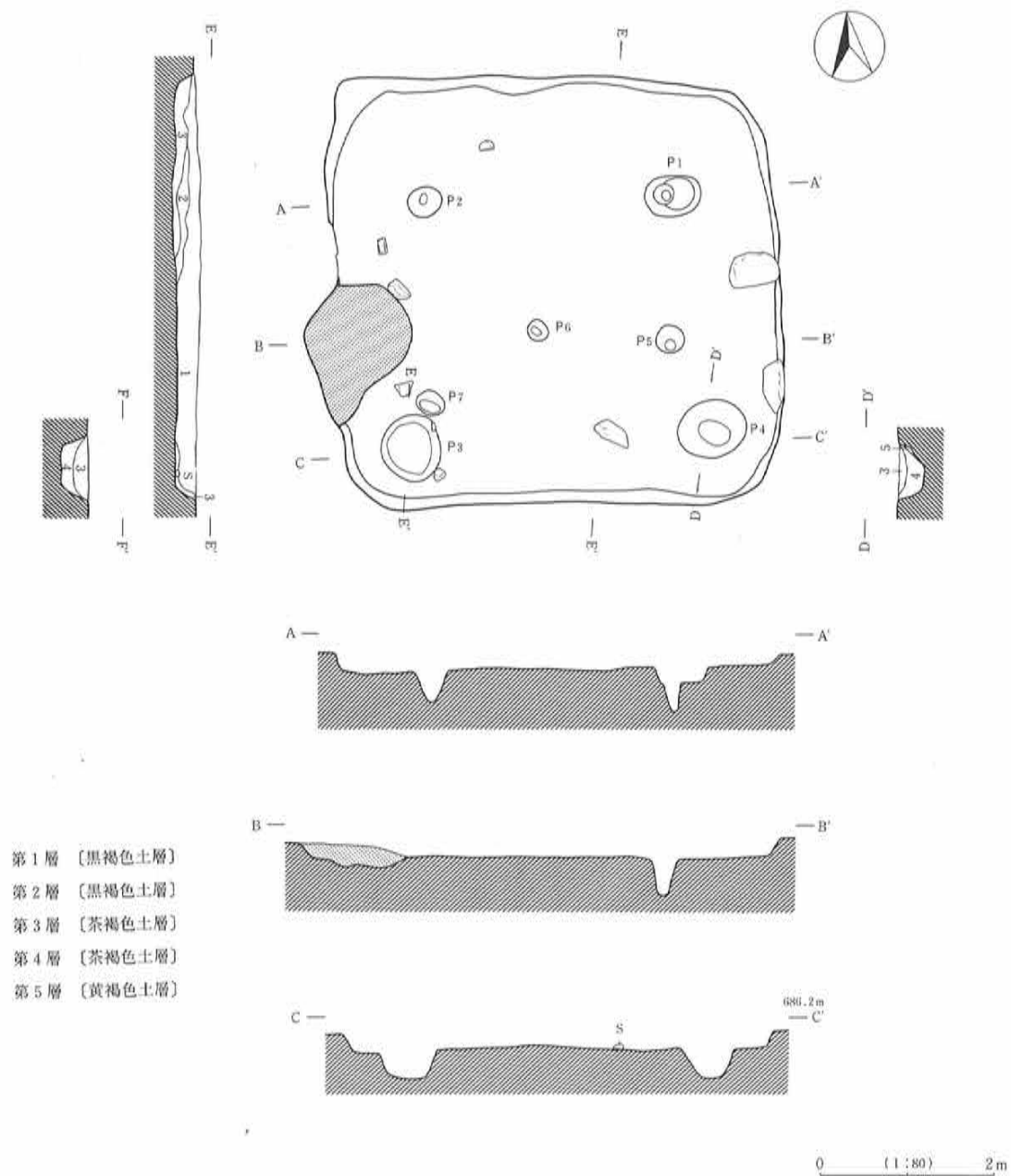


第1層〔黒褐色土層〕 焼土・灰・炭化粒子を少量含む。  
 第2層〔灰褐色土層〕 灰・焼土を多量に含む。  
 第3層〔茶褐色土層〕

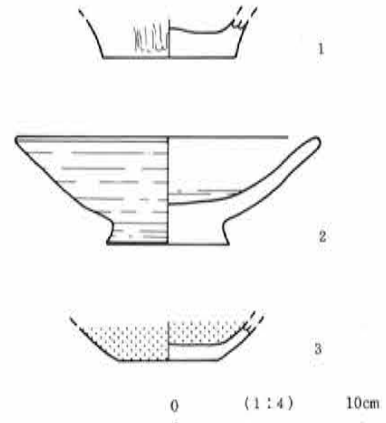
0 (1:30) 1m

第304図 H25号住居址カマド実測図

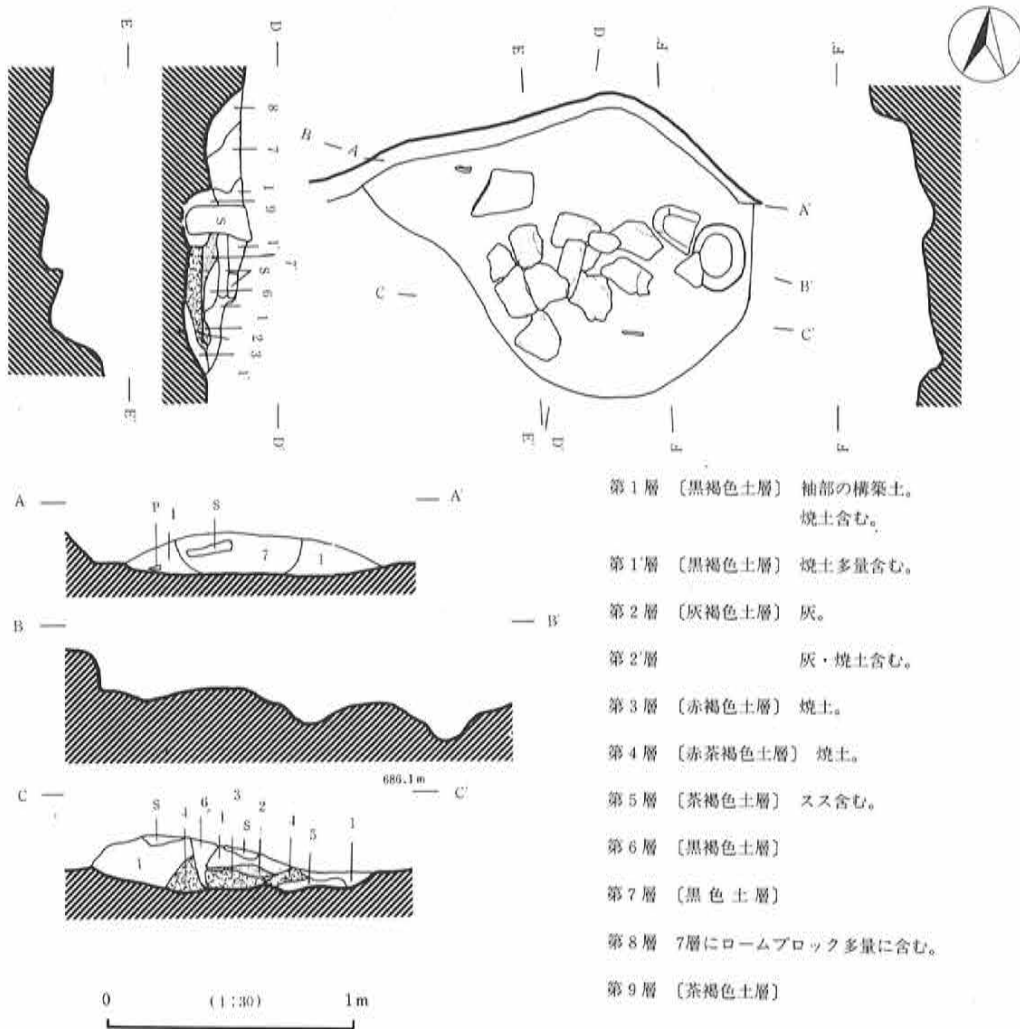
84) H26号住居址



第305圖 H26号住居址实测图



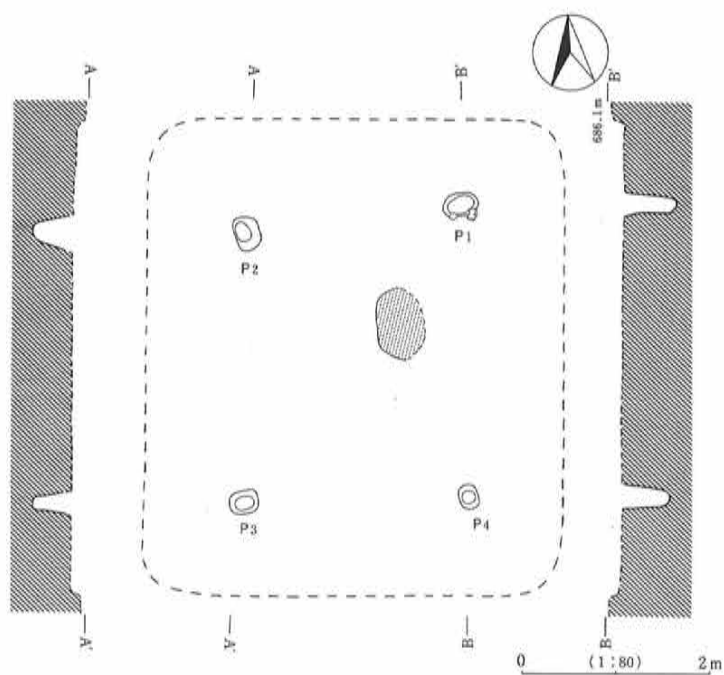
第306図 H26号住居址出土遺物実測図



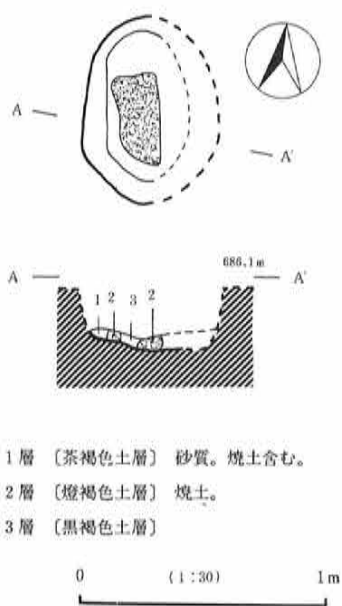
- 第1層【黒褐色土層】 袖部の構築土。焼土含む。
- 第1層【黒褐色土層】 焼土多量含む。
- 第2層【灰褐色土層】 灰。
- 第2層 灰・焼土含む。
- 第3層【赤褐色土層】 焼土。
- 第4層【赤茶褐色土層】 焼土。
- 第5層【茶褐色土層】 スス含む。
- 第6層【黒褐色土層】
- 第7層【黒色土層】
- 第8層 7層にロームブロック多量に含む。
- 第9層【茶褐色土層】

第307図 H26号住居址カマド実測図

85) H 29号住居址



第308图 H29号住居址实测图



第1層〔茶褐色土層〕砂質。焼土含む。

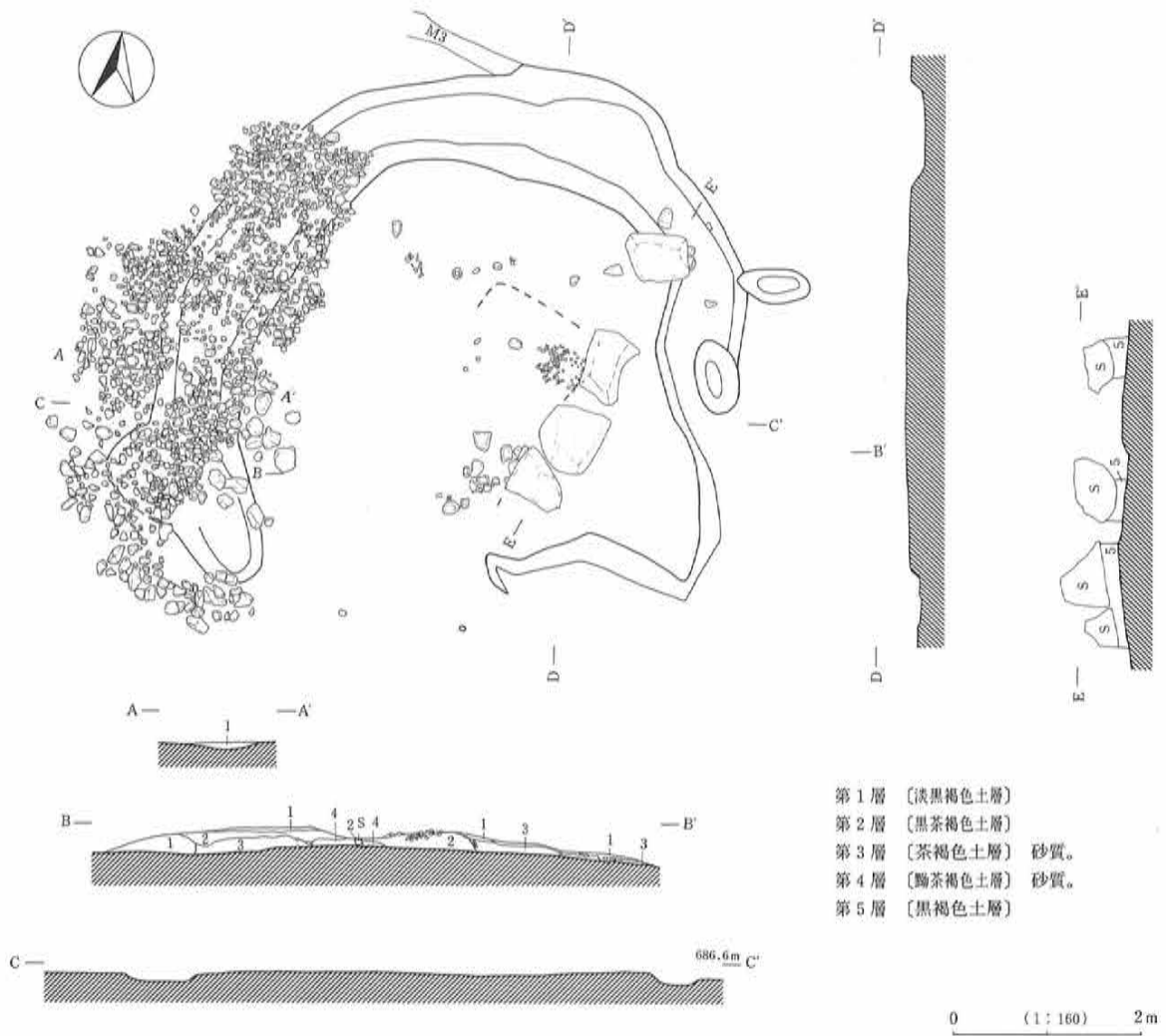
第2層〔橙褐色土層〕焼土。

第3層〔黑褐色土層〕

第309图 H29号住居址炉址实测图

## 第2節 古墳及び周隄

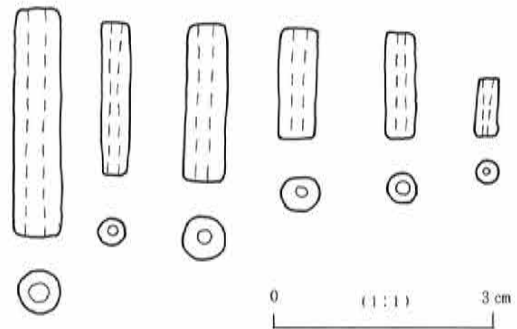
### 1) 北西ノ久保1号古墳



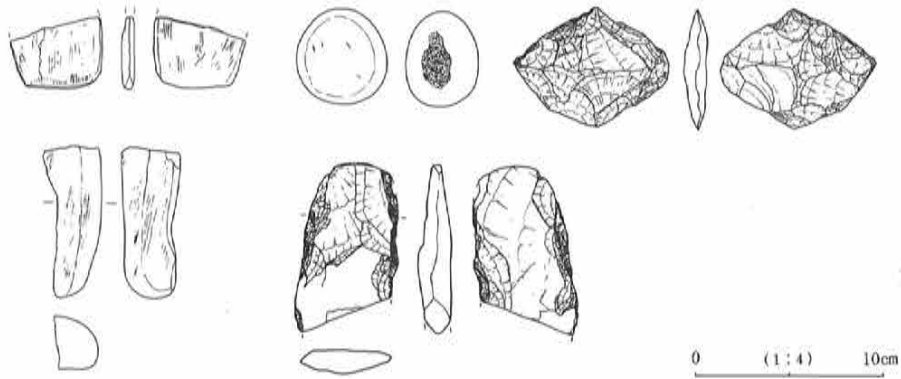
第310図 北西ノ久保1号古墳実測図



第311図 北西ノ久保1号古墳出土土器実測図

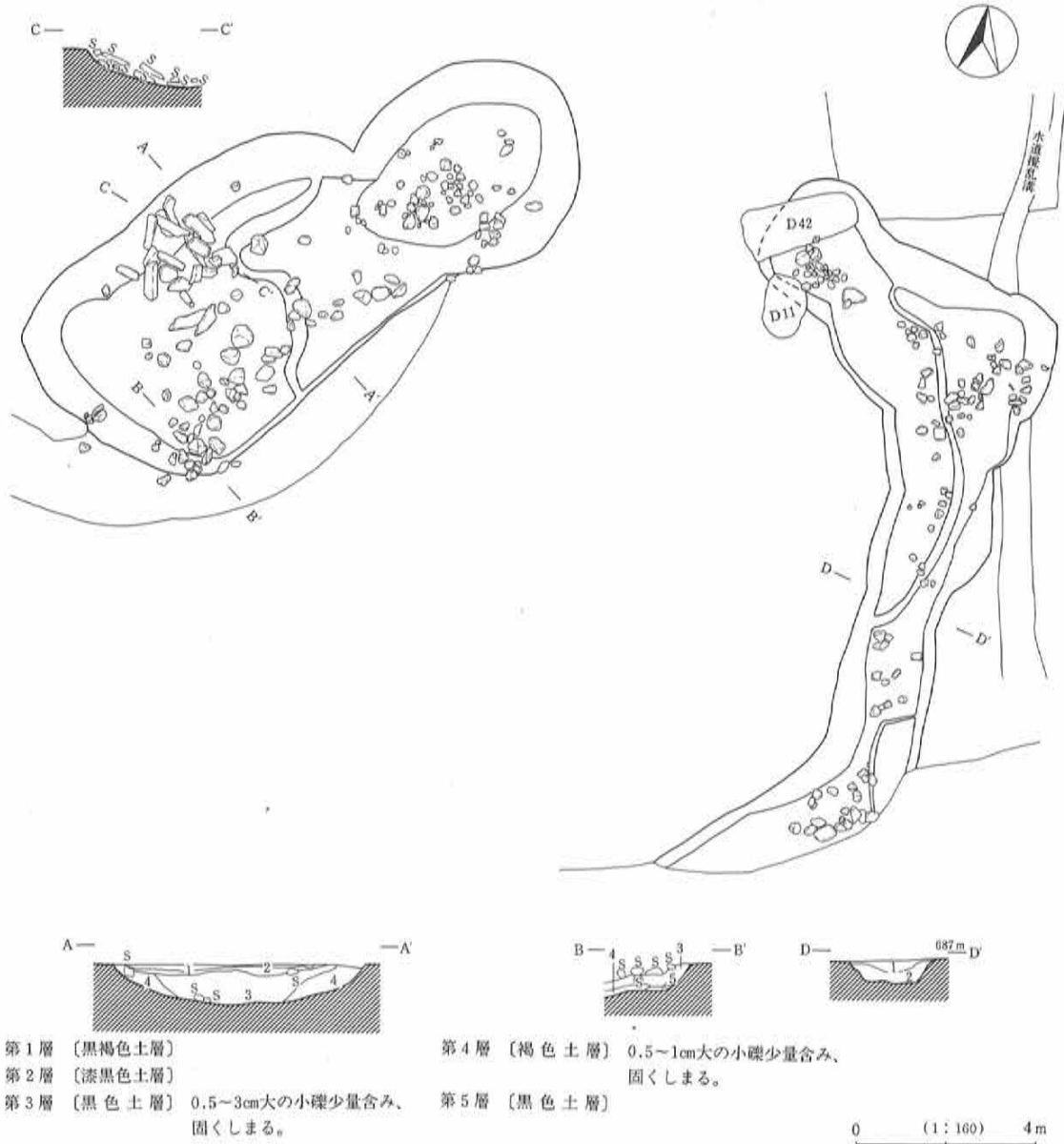


第312図 北西ノ久保1号古墳出土管玉実測図

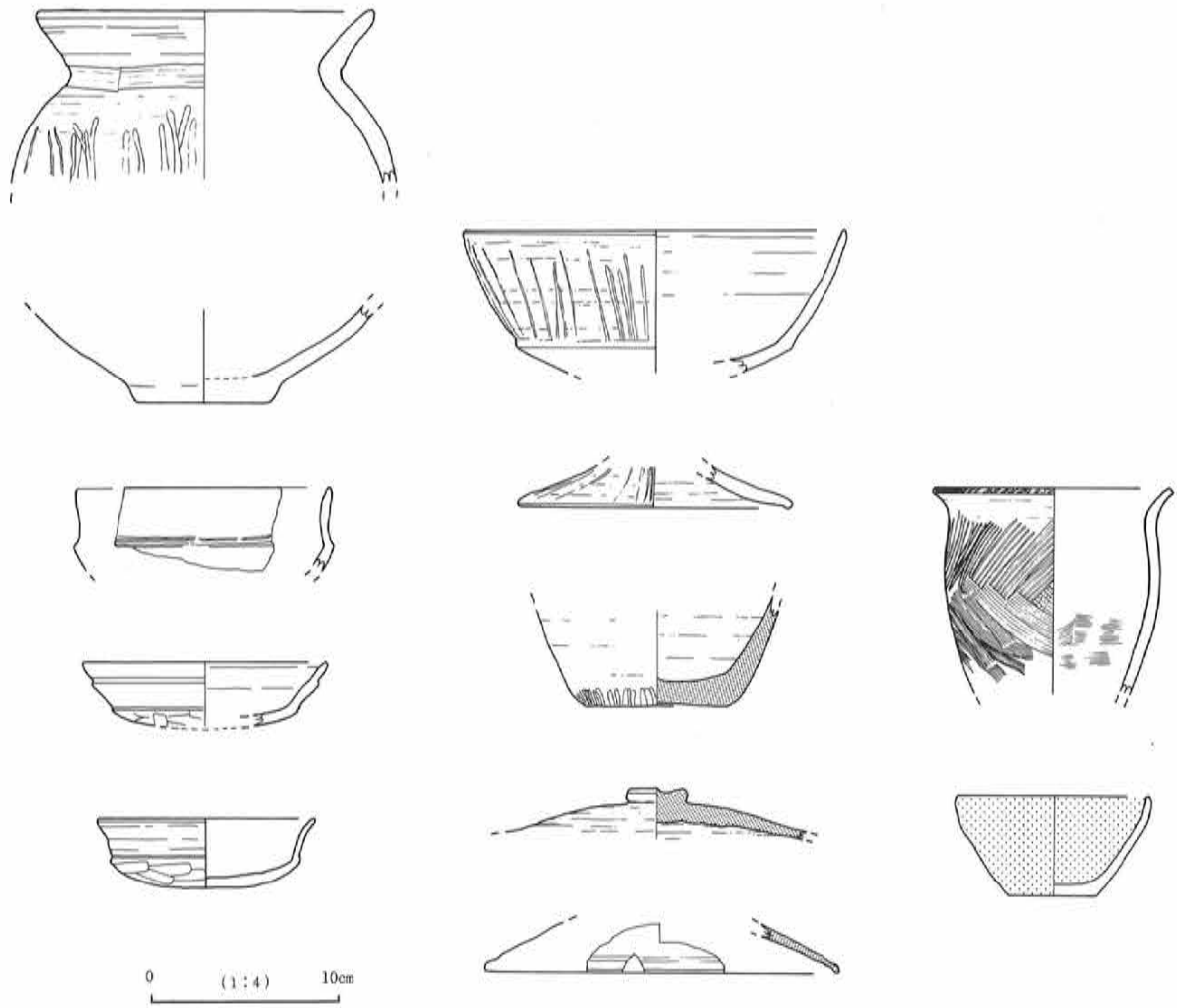


第313図 北西ノ久保1号古墳出土石器・鉄器実測図

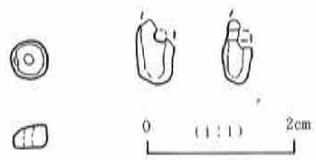
2) 第1号周濠



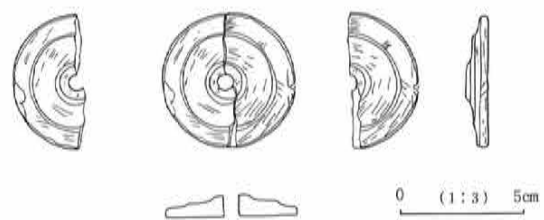
第314図 第1号周濠実測図



第315图 第1号周滹出土土器实测图

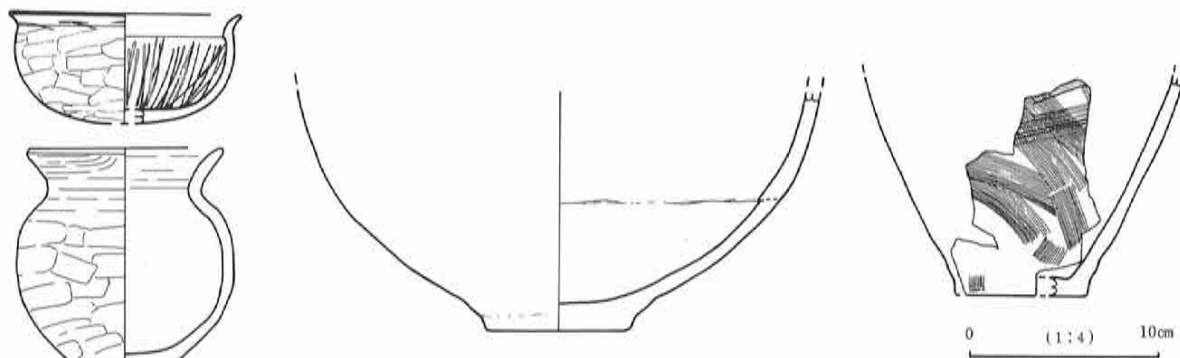


第316图 第1号周滹出土玉器实测图

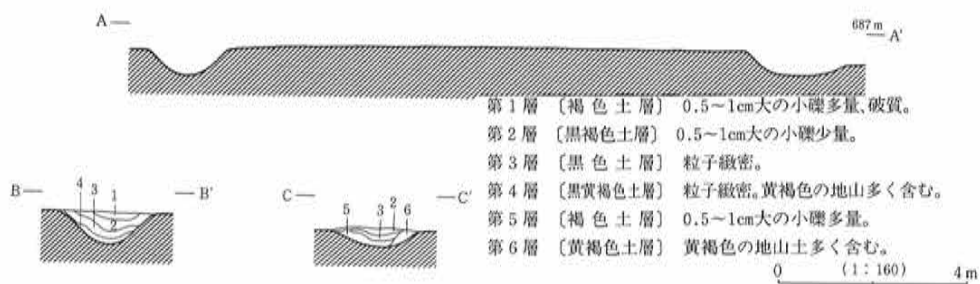
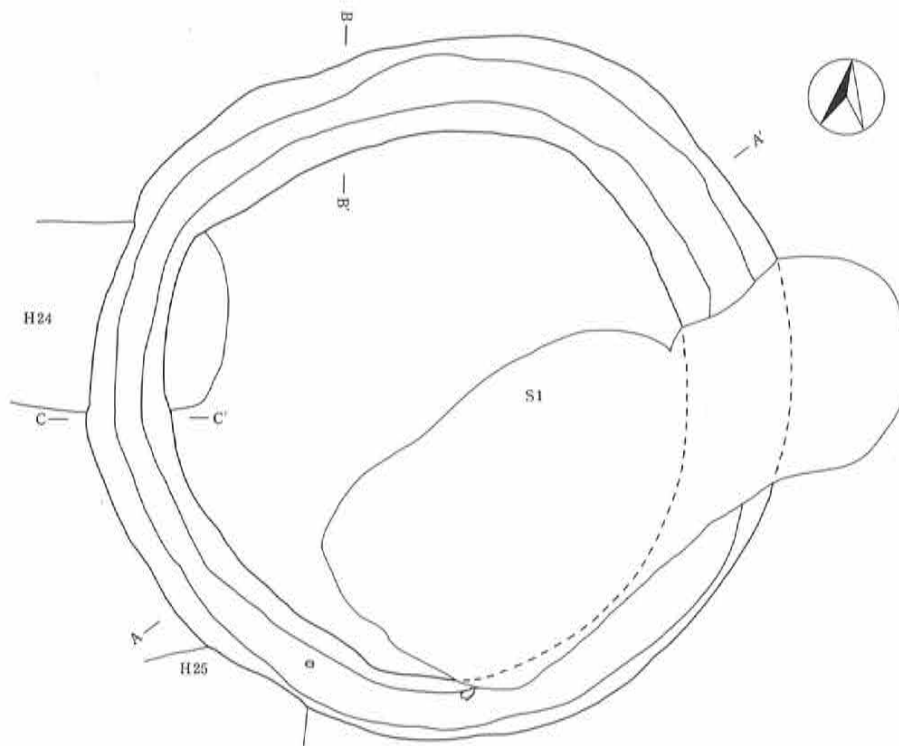


第317图 第1号周滹出土紡錘車实测图

3) 第2号周湮



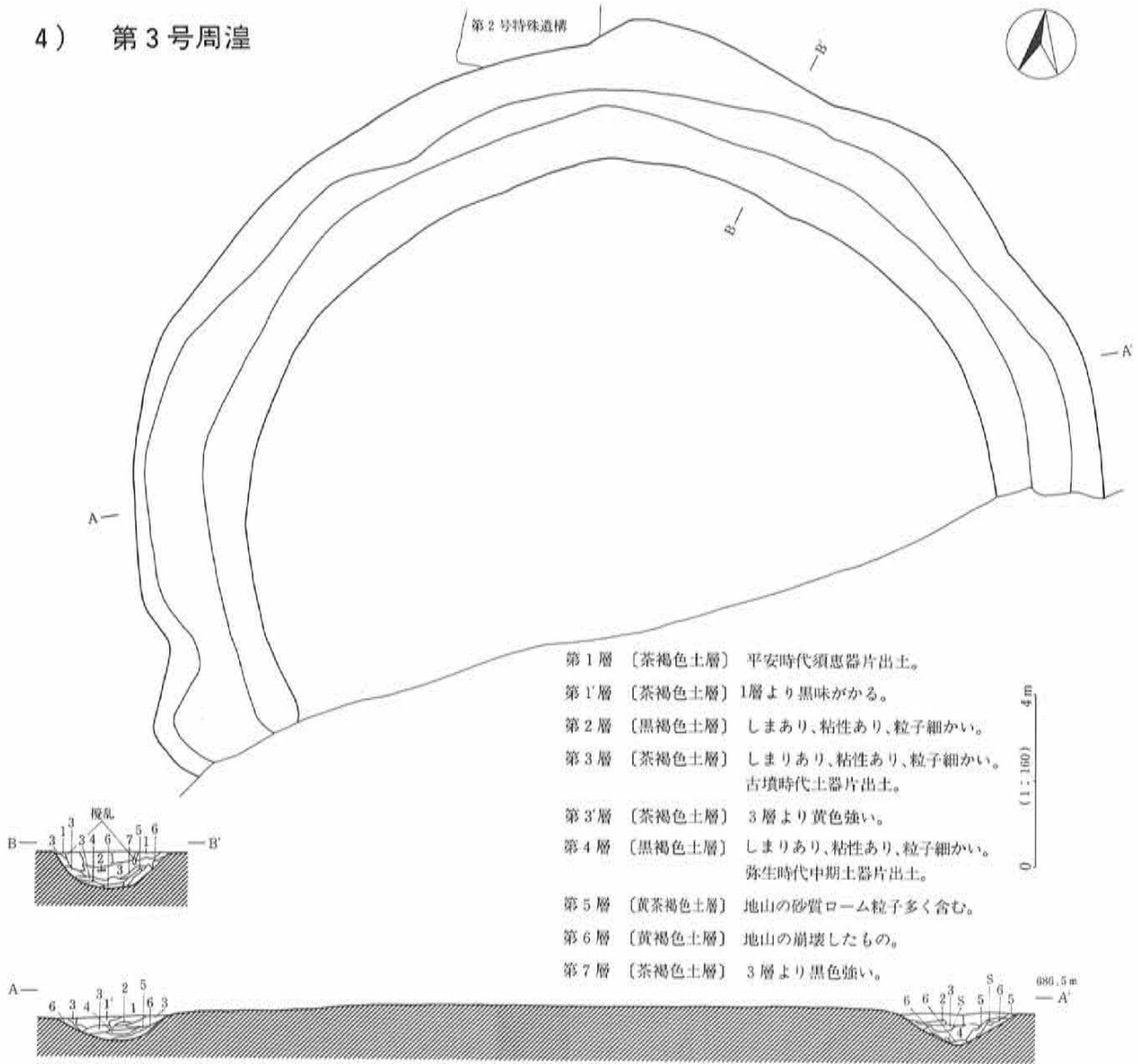
第318図 第2号周湮出土土器実測図



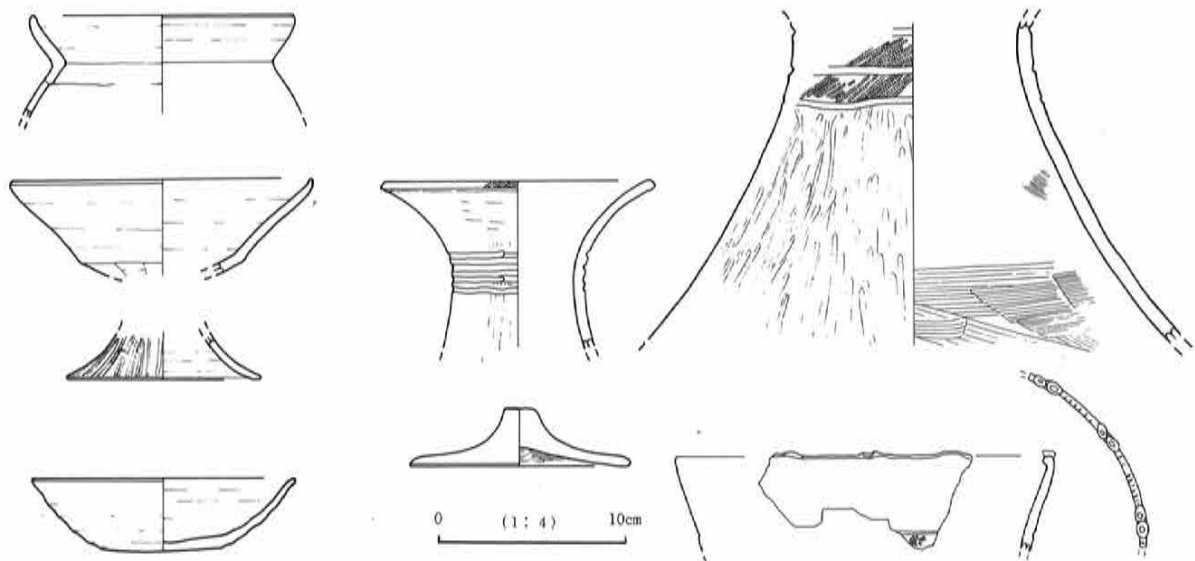
第319図 第2号周湮実測図



4) 第3号周滄

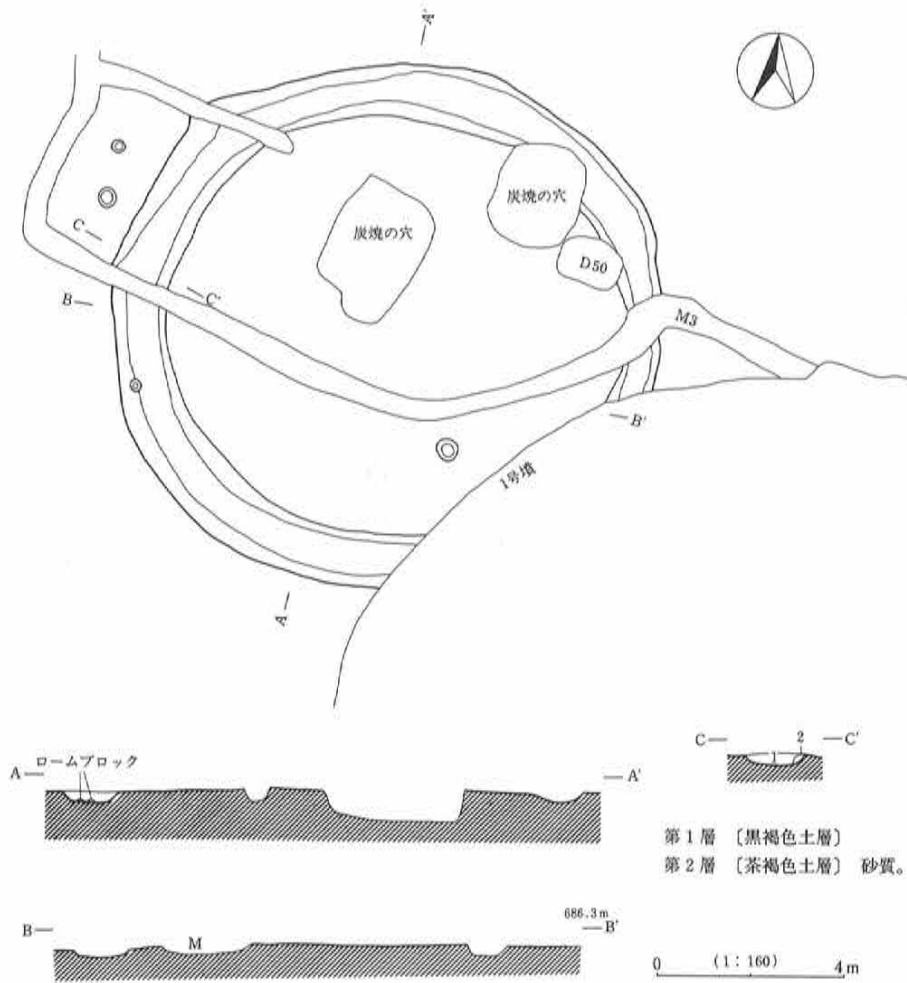


第320図 第3号周滄実測図

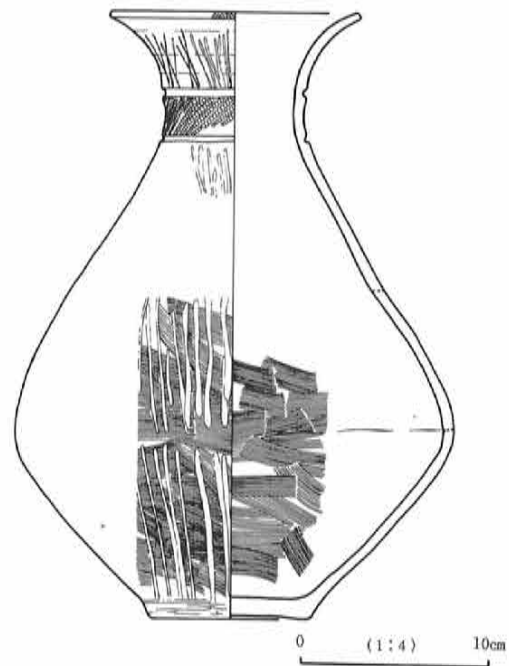


第321図 第3号周滄出土土器実測図

5) 第4号周滄

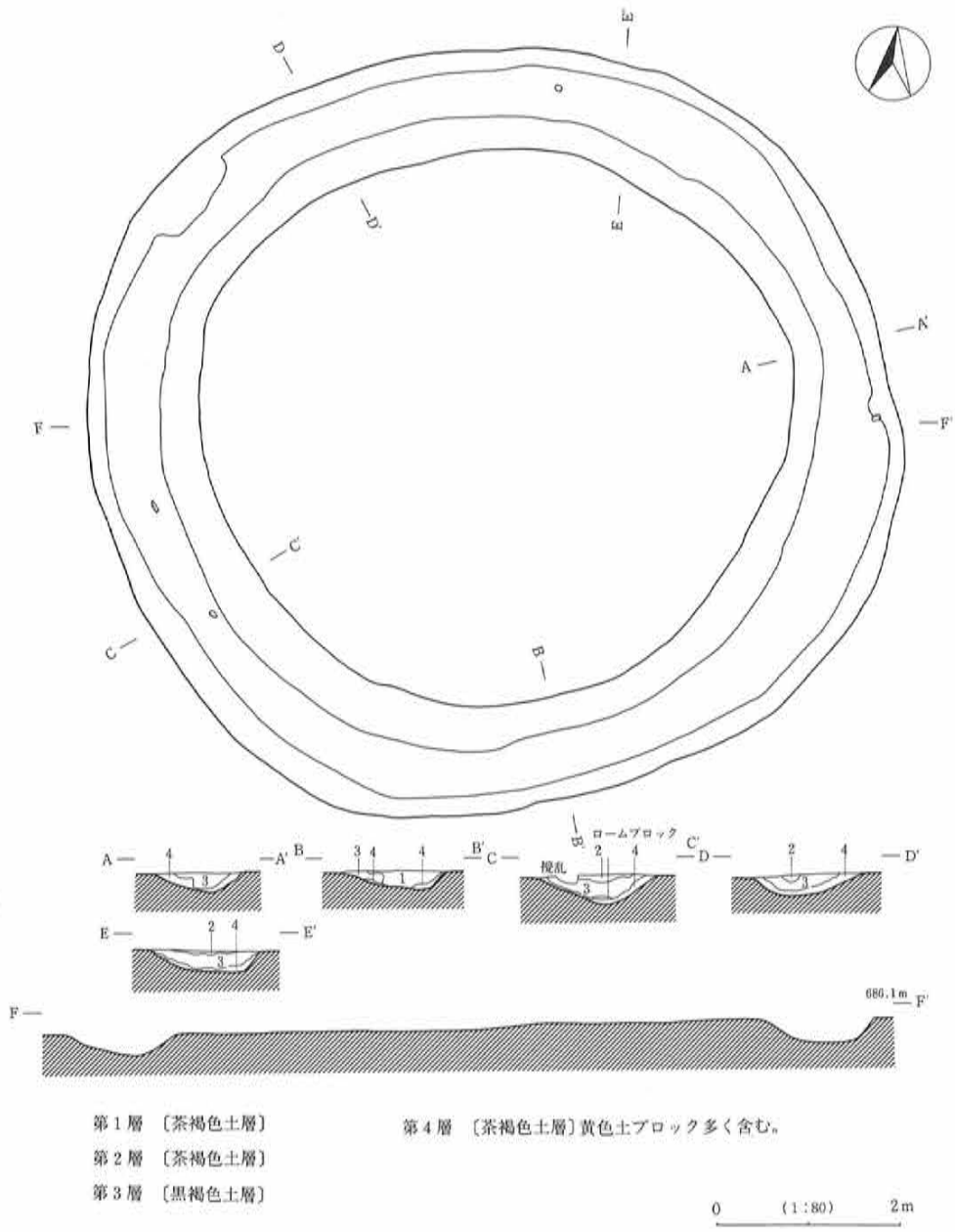


第322図 第4号周滄実測図

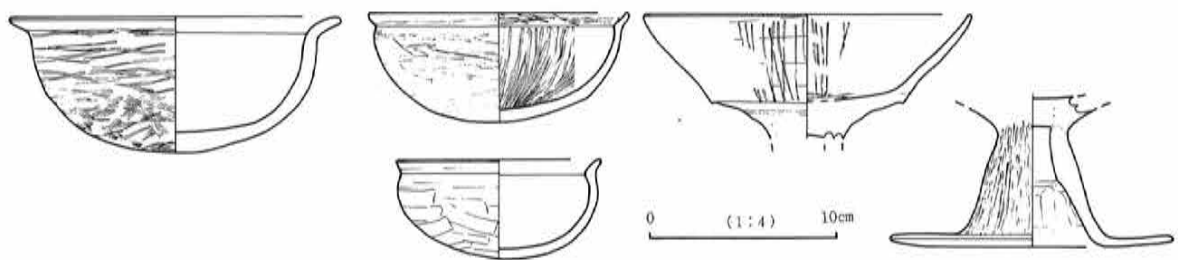


第323図 第4号周滄出土土器実測図

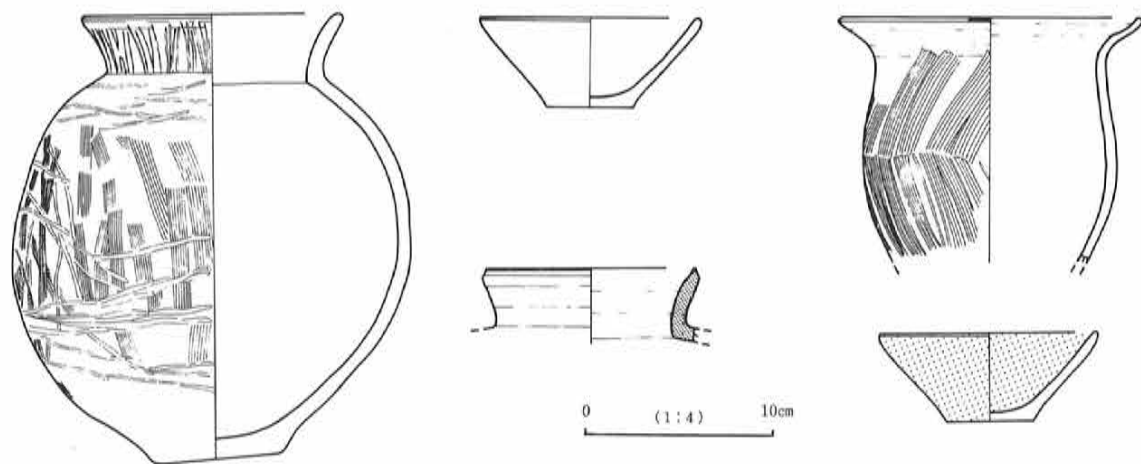
6) 第5号周湮



第324図 第5号周湮実測図

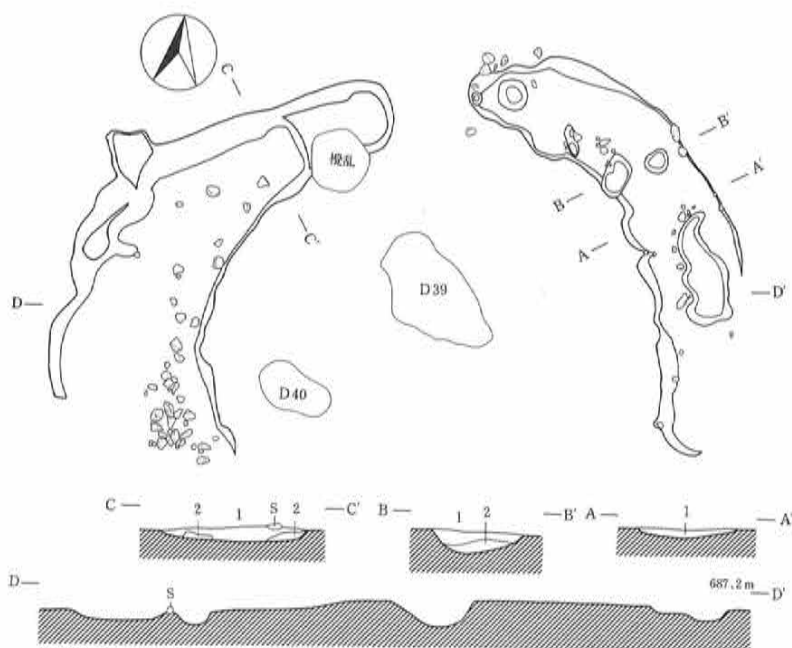


第325図 第5号周湮出土土器実測図(A)



第326图 第5号周滹出土土器实测图(B)

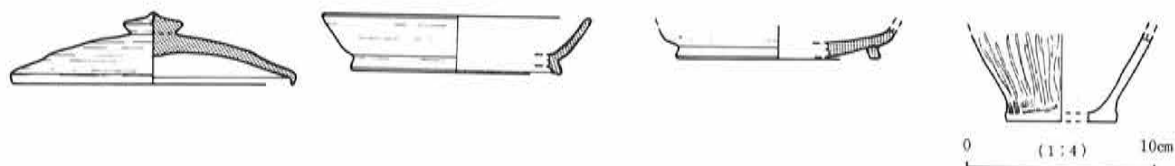
7) 第6号周滹



AA' 第1層 [茶褐色土層] 1-5mm大の小礫を多量含む。砂質。  
 CC' 第1層 [褐色土層] 1-5mm大の小礫を多量含む。砂質。  
 BB' 第1層 [黒褐色土層] 1-5mm大の小礫を少量含む。第2層 [黄褐色土層] 1-5mm大の小礫を含む。砂質。  
 第2層 [灰褐色土層]

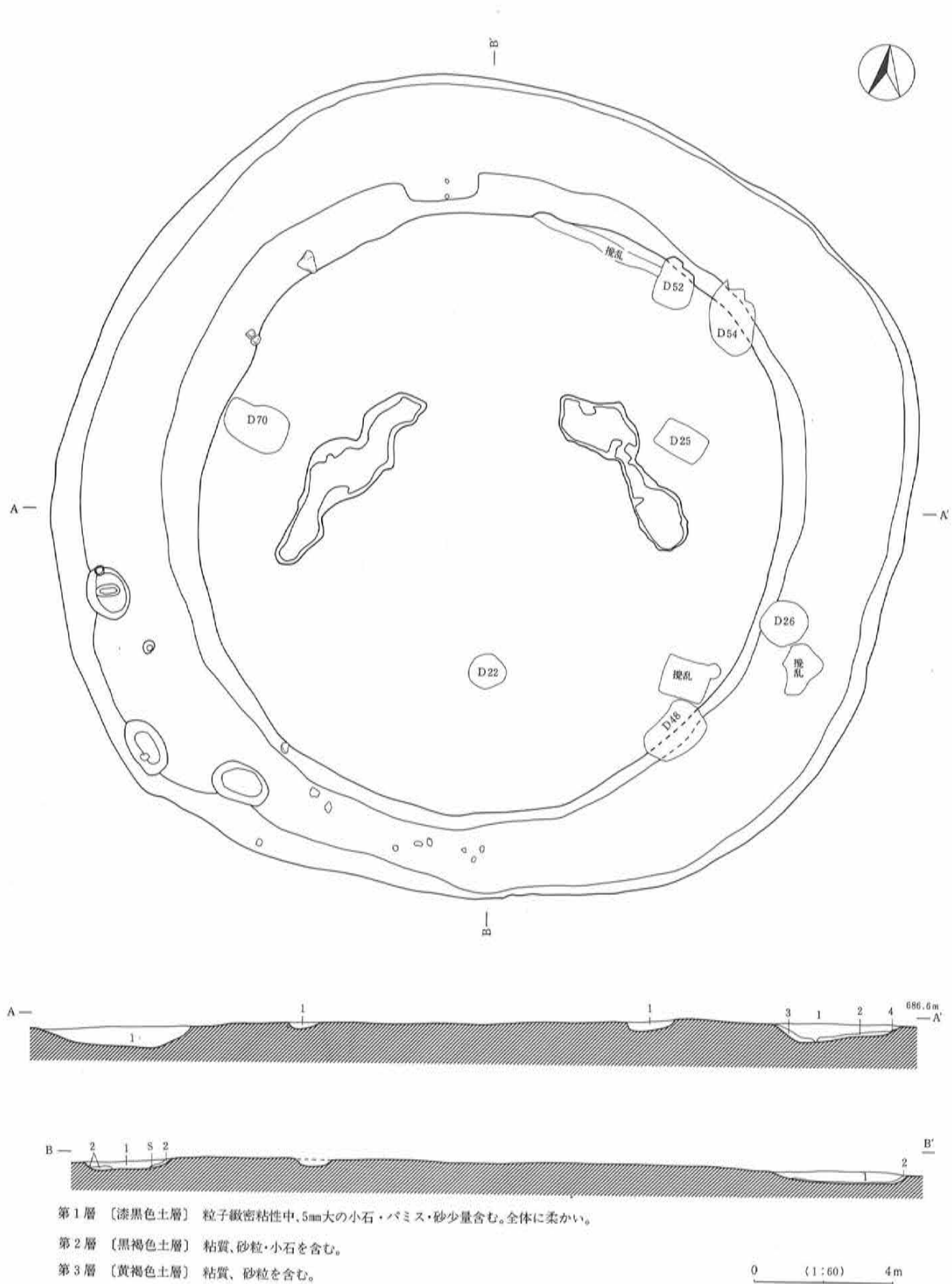
0 (1:160) 2m

第327图 第6号周滹实测图

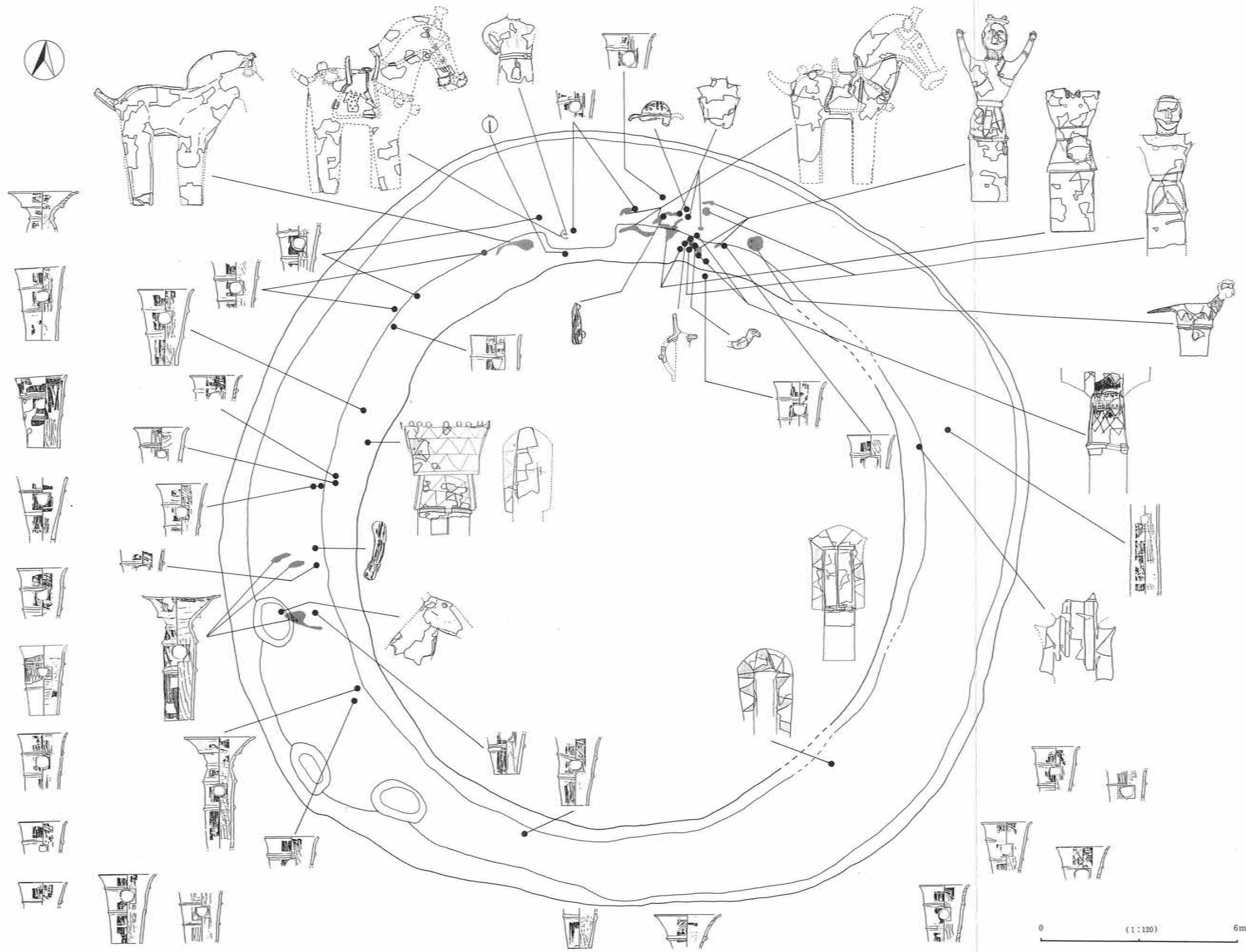


第328图 第6号周滹出土土器实测图


8) 第17号周濠



第329図 第17号周濠実測図

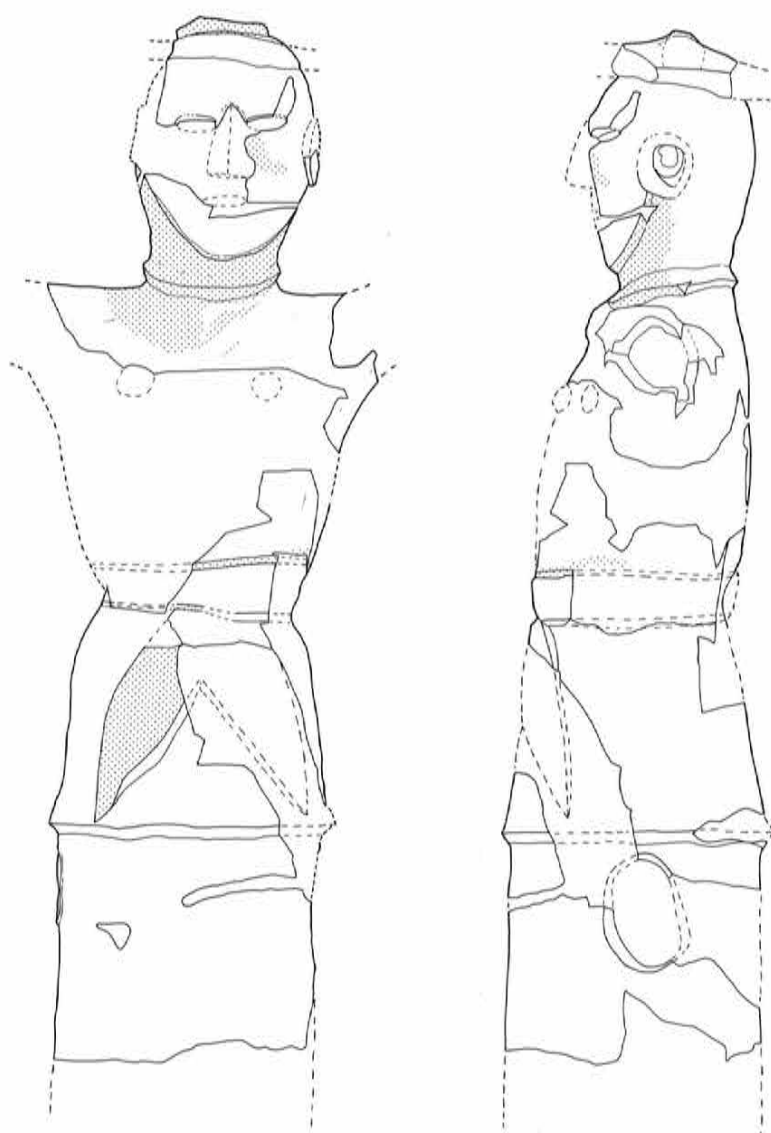


第330图 第17号周湮埴输出土状况图



0 (1:5) 10cm


第331图 第17号周涅出土女子像(1)实测图



0 (1:5) 10cm

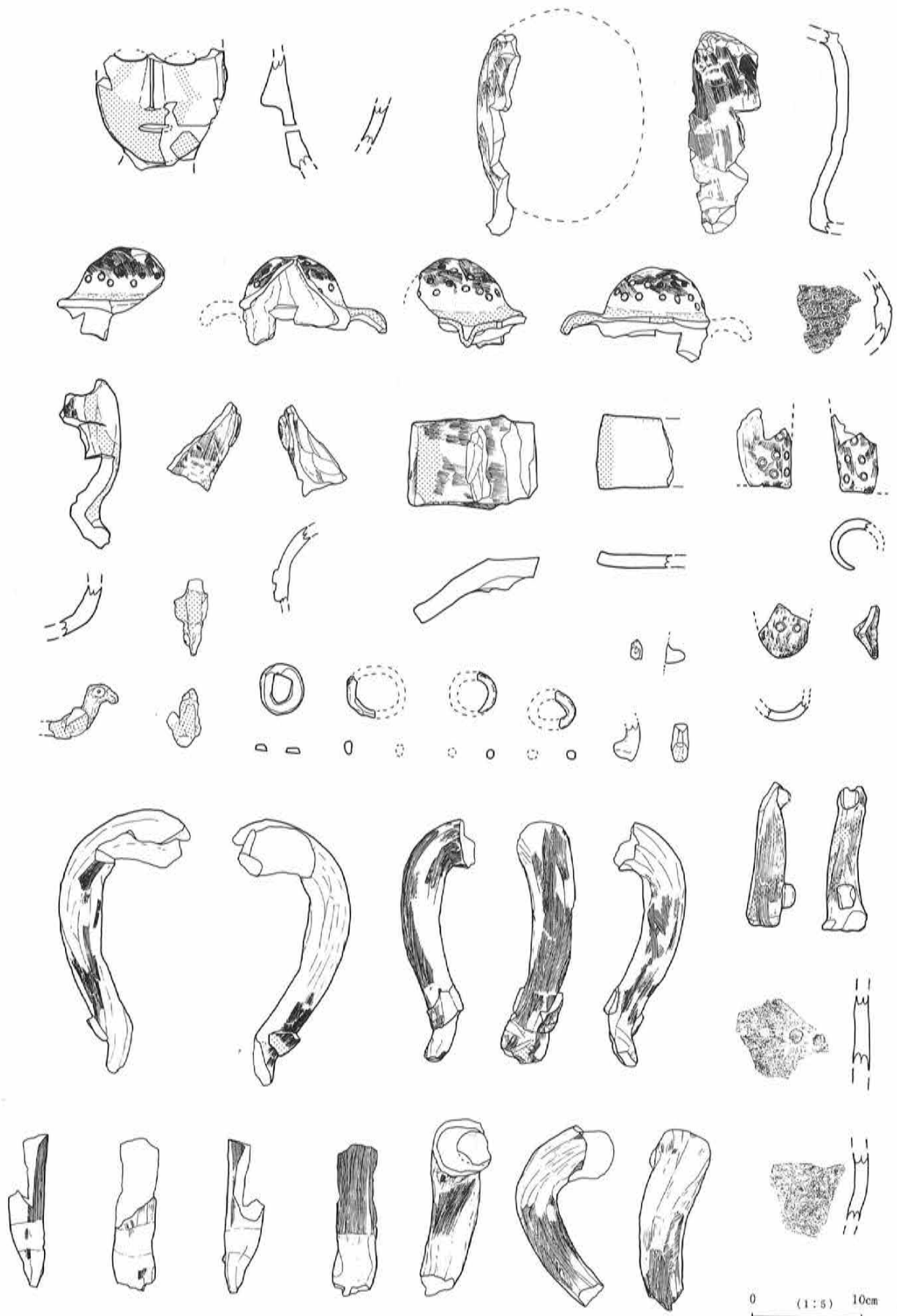
第332图 第17号周湟出土女子像(2) 实测图



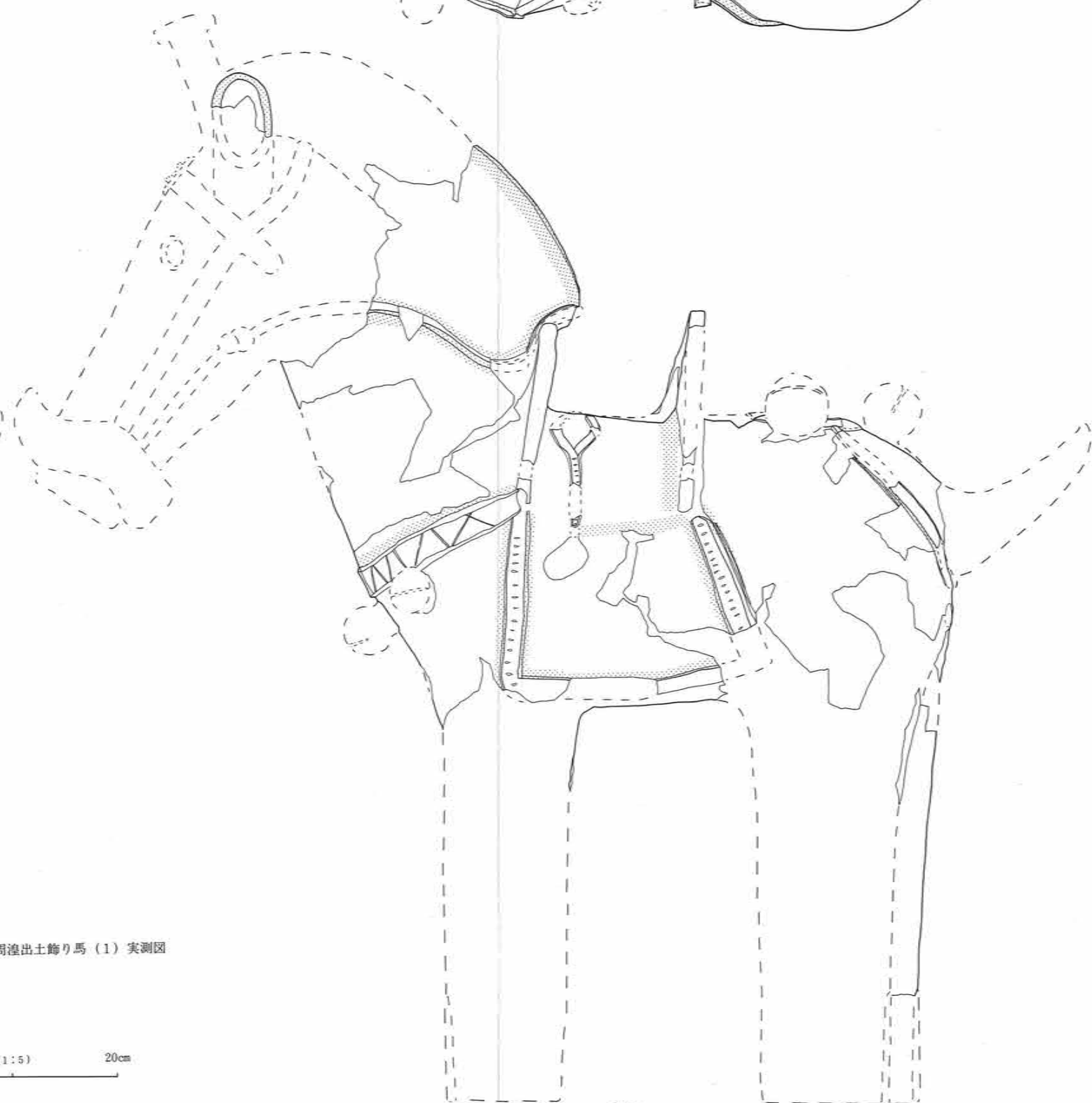
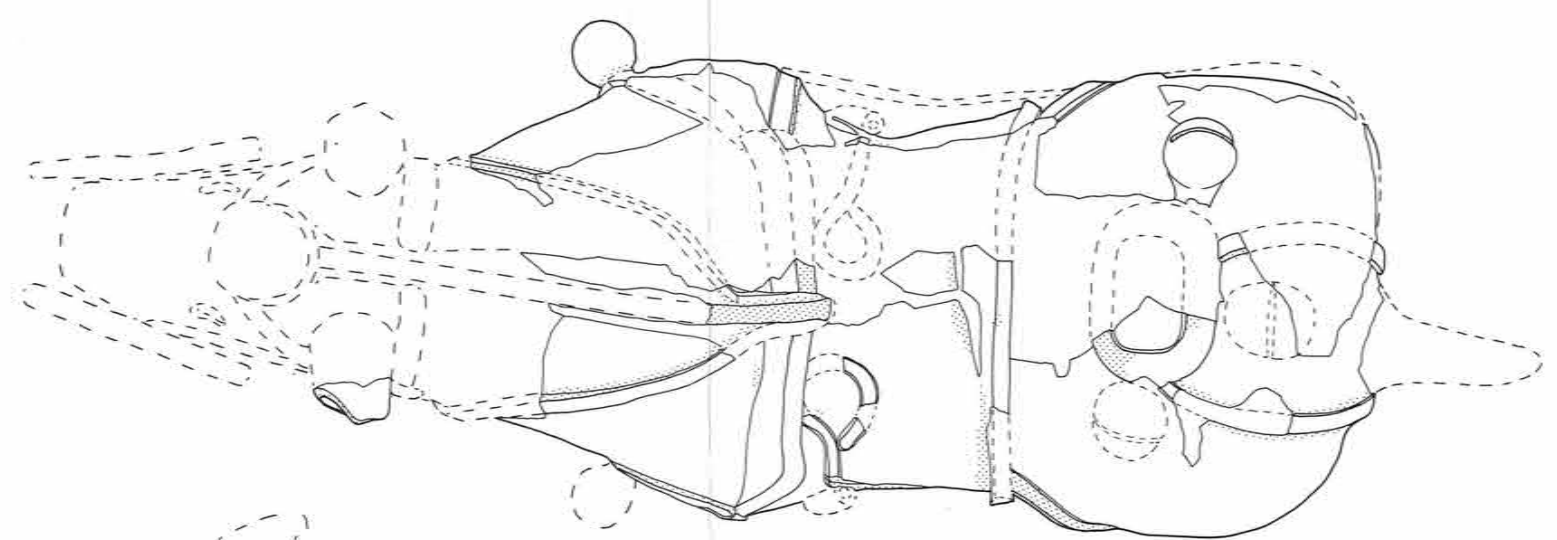
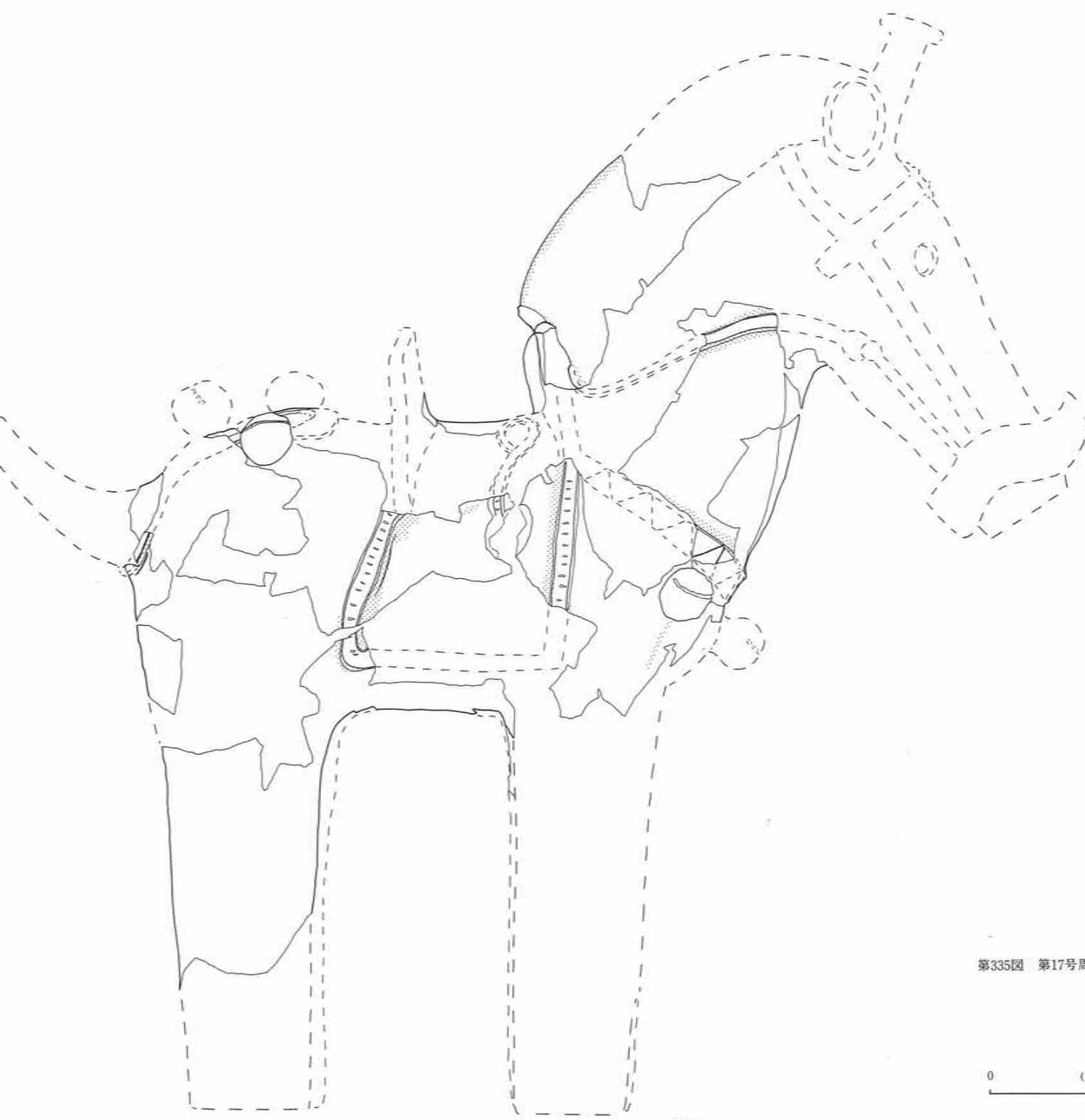


0 (1:5) 10cm

第333图 第17号周湟出土人物像实测图

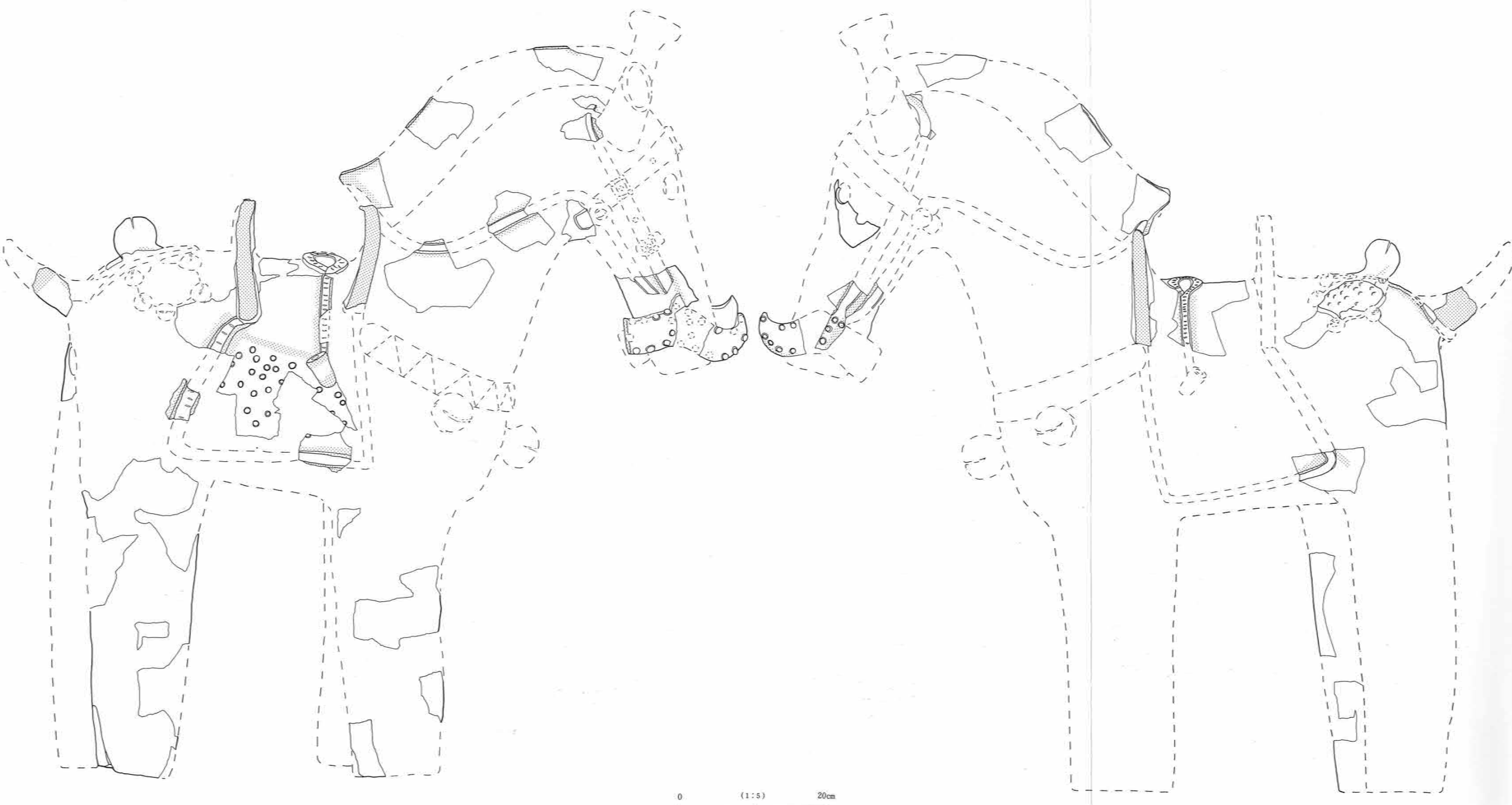


第334图 第17号周源出土人物埴輪片实测图



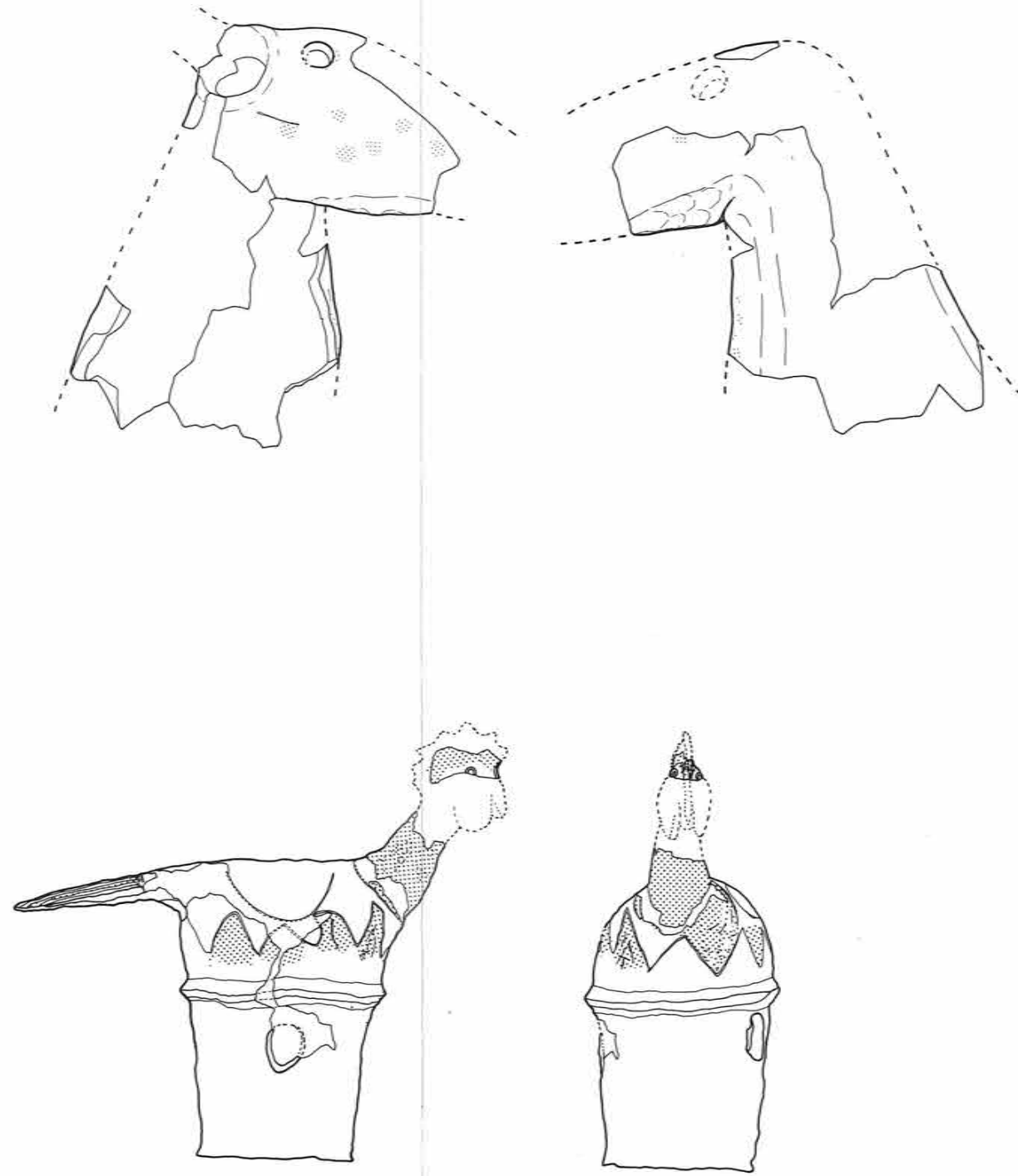
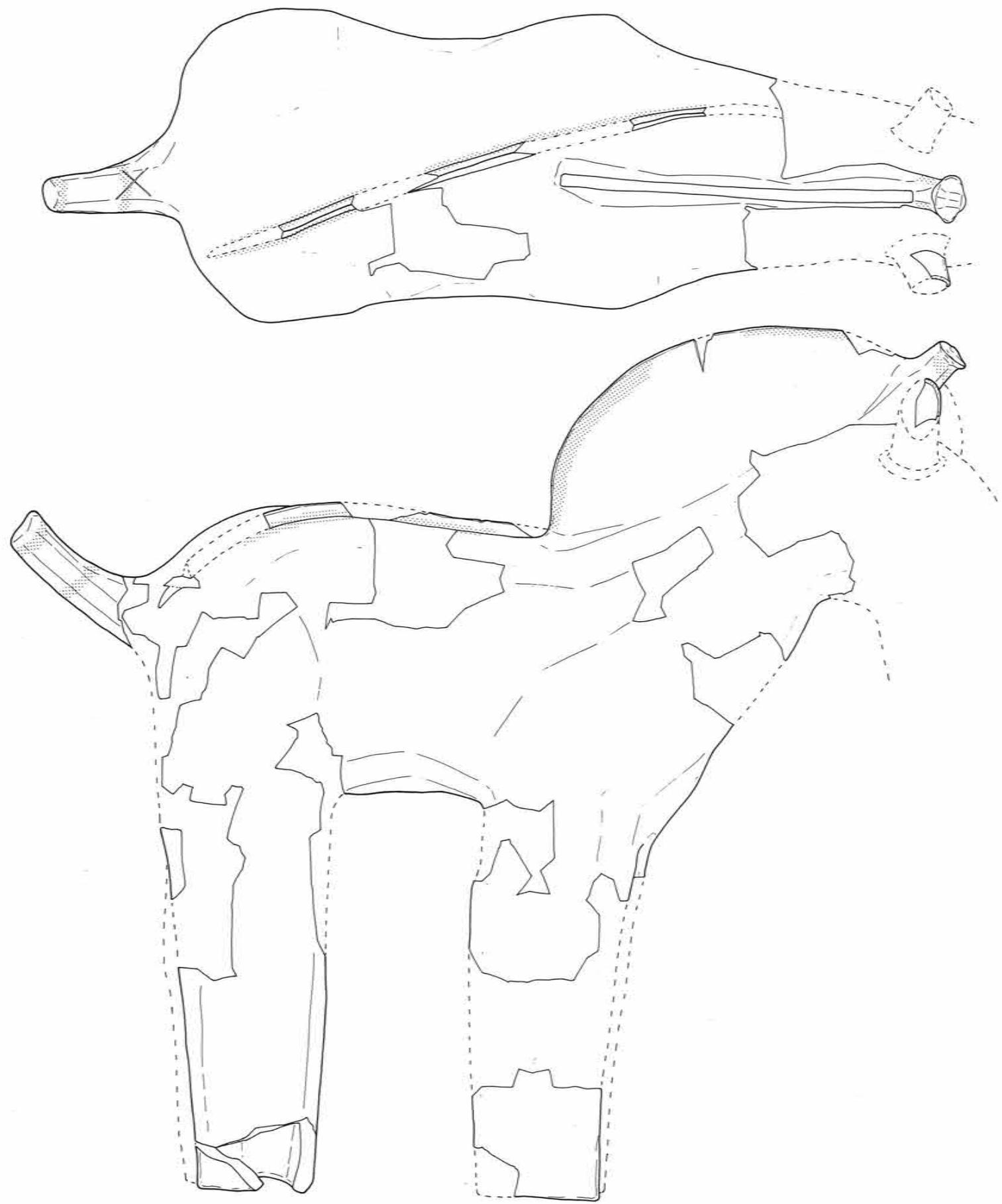
第335図 第17号周滄出土飾り馬(1)実測図

0 (1:5) 20cm




0 (1:5) 20cm

第336図 第17号周遼出土飾り馬(2)実測図



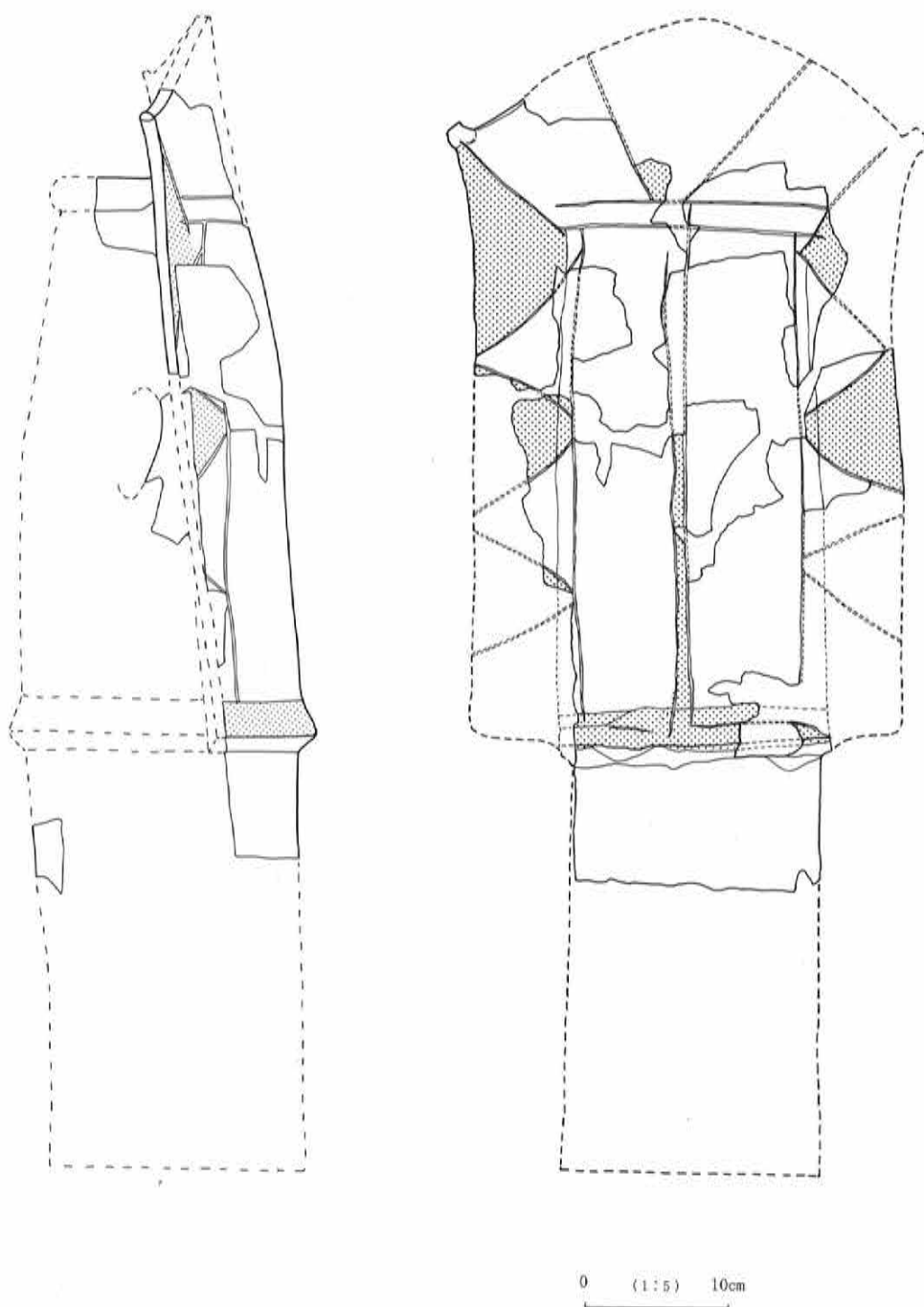
0 (1:5) 20cm

第337图 第17号周湟出土裸马·鹿·鸡实测图

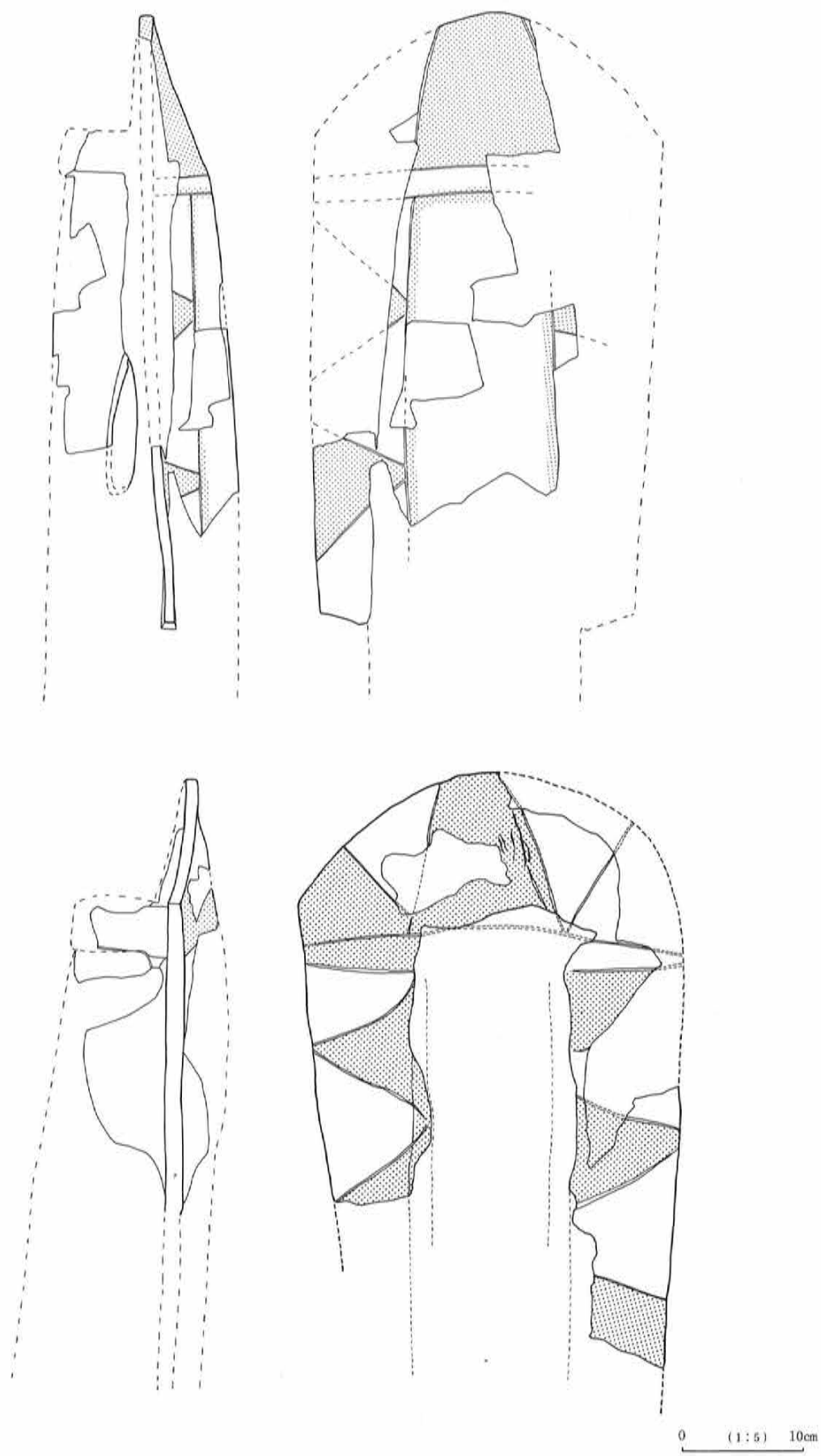


0 (1:5) 10cm

第338图 第17号周湟出土家实测图

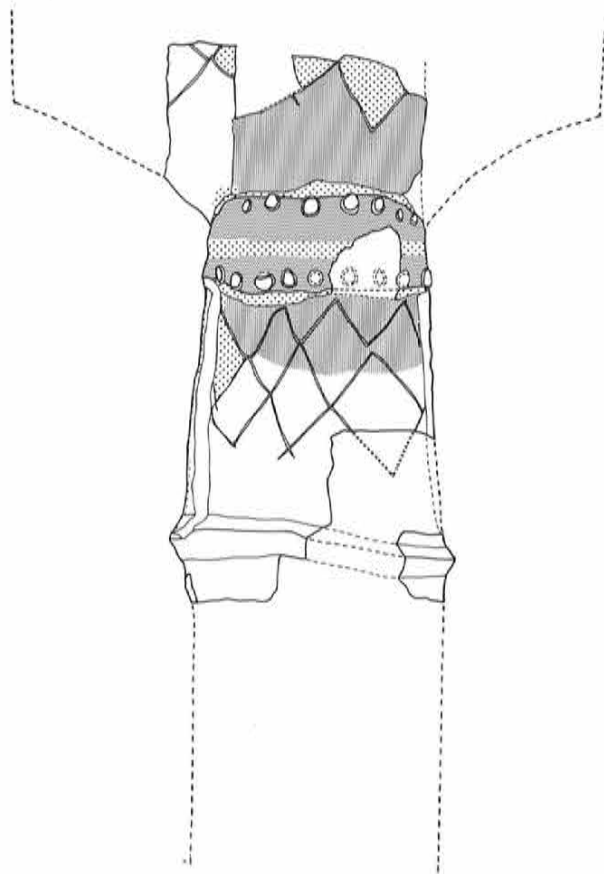
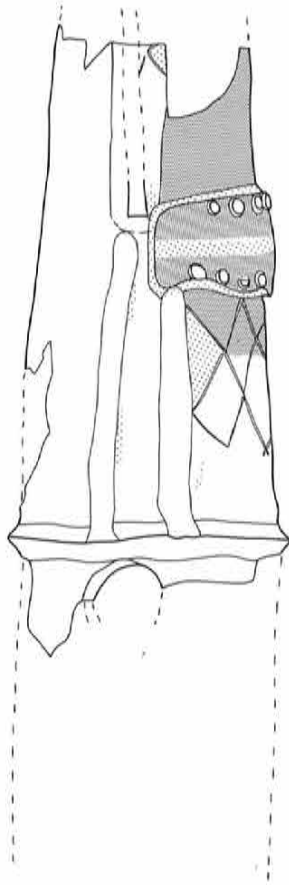
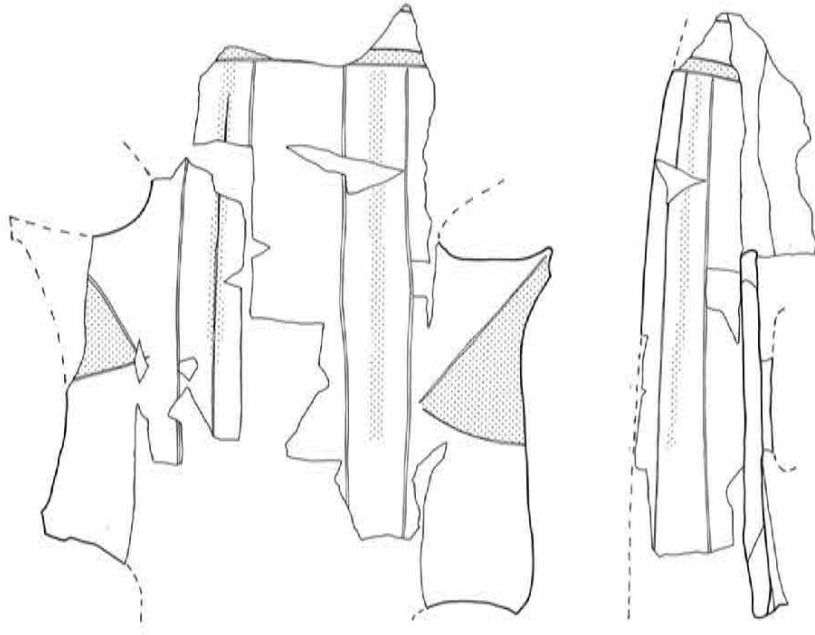


第339图 第17号周湏出土盾实测图




第340图 第17号周濠出土盾实测图






0 (1:5) 10cm

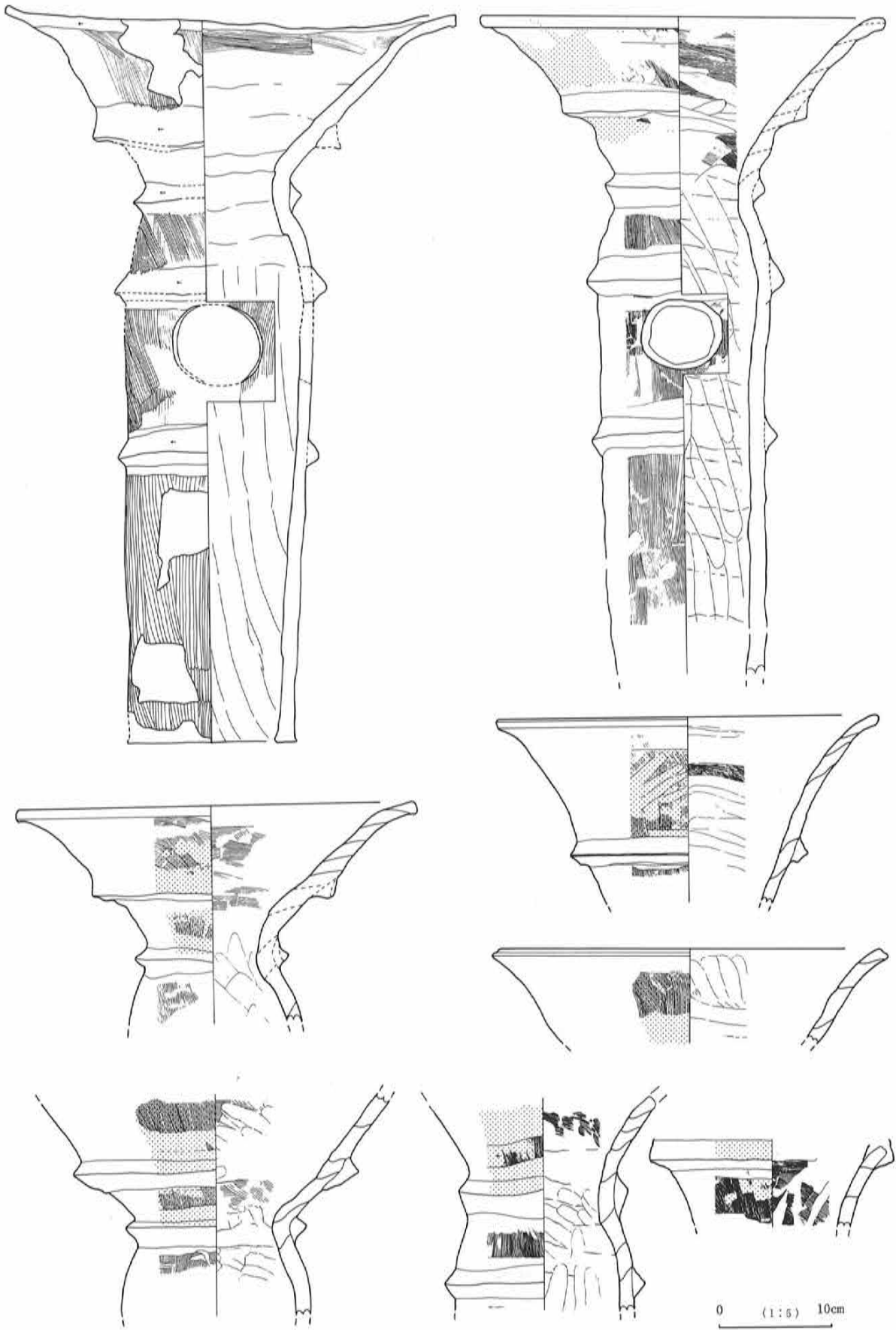
第341图 第17号周湟出土绢·鞞实测图



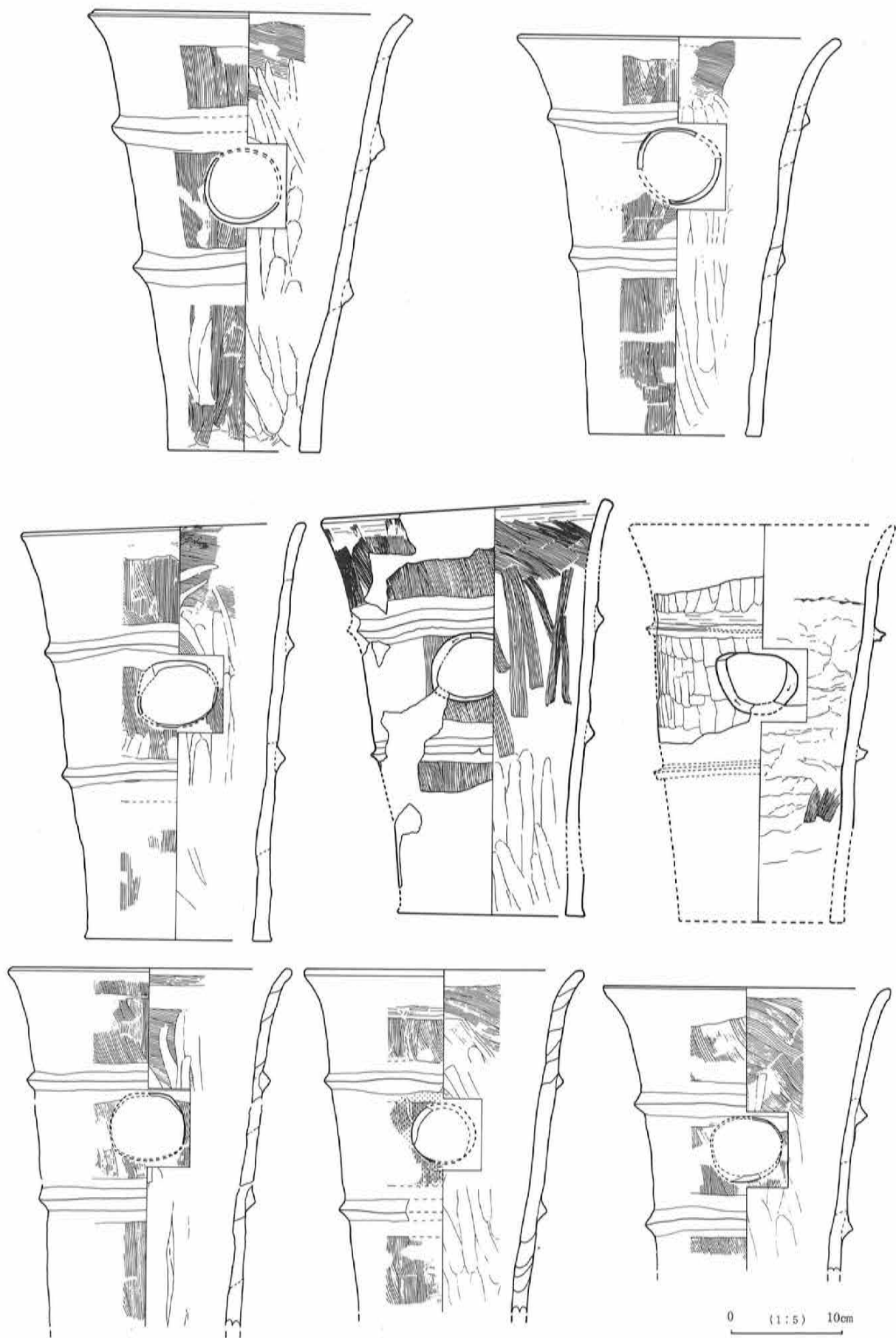
第342图 第17号周涅出土盾实测图




第343图 第17号周渎出土大刀·馬·埴輪片实测图




第344图 第17号周湏出土朝顔形埴輪实测图




第345图 第17号周湏出土凹筒埴輪实测图 (A)



第346图 第17号周潭出土陶筒埴輪实测图 (B)



第347图 第17号周湟出土青铜毂轮实测图 (C)

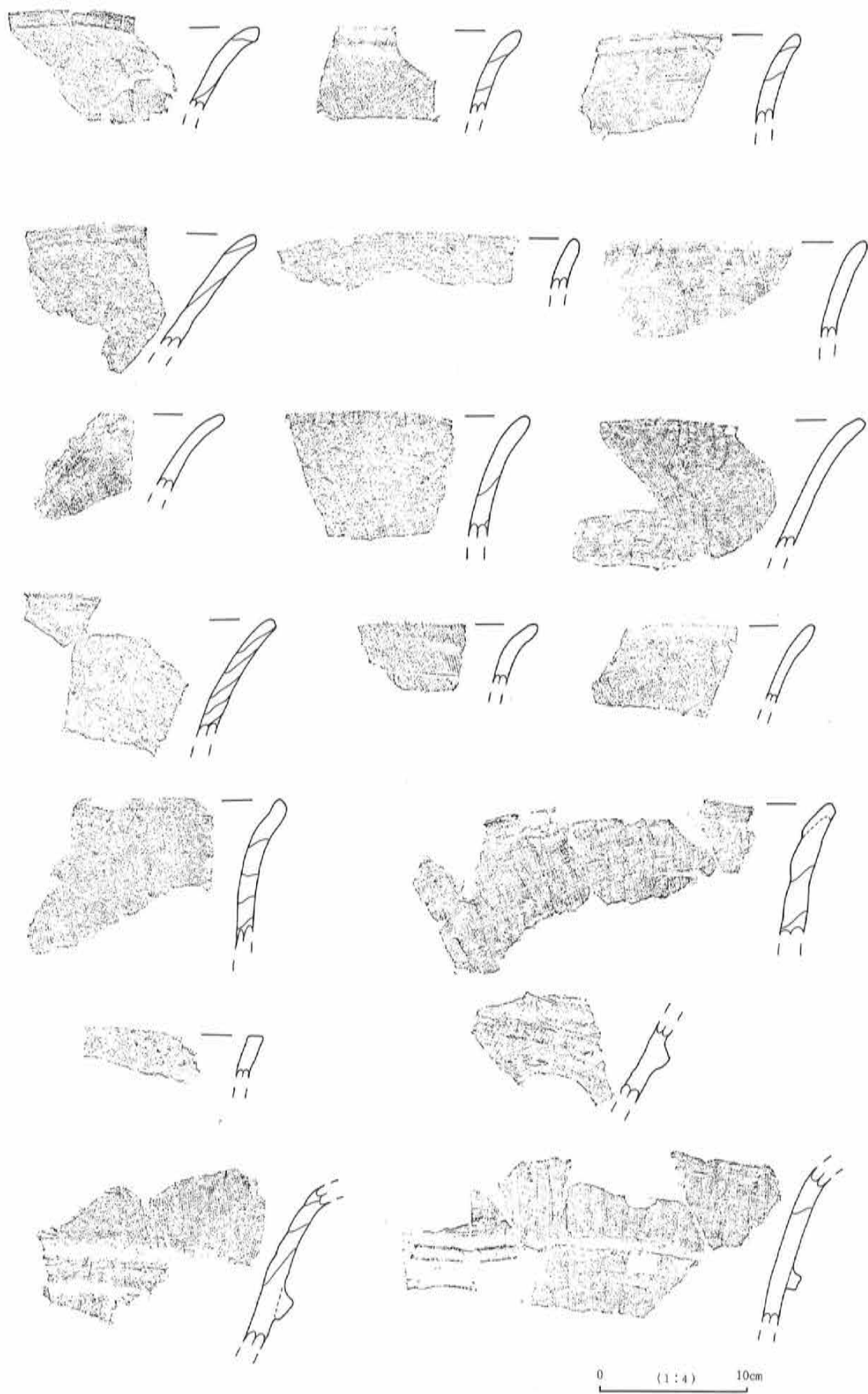


第348图 第17号周湟出土内筒轴轮实测图 (D)






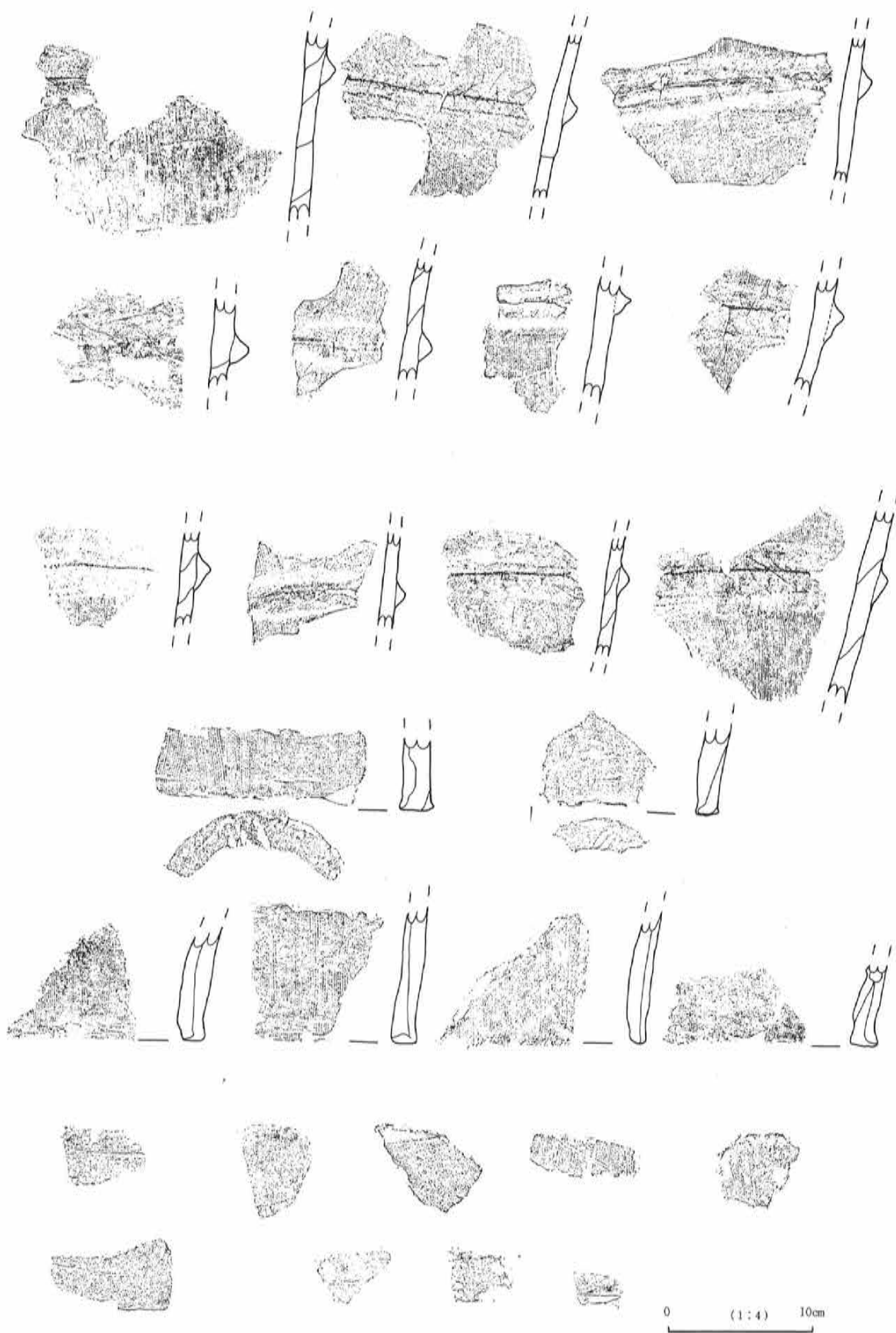
第349图 第17号周濠出土陶筒埴輪拓影图 (A)



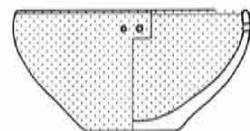
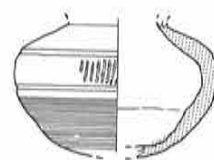
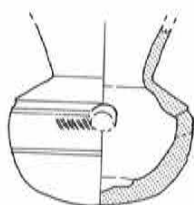
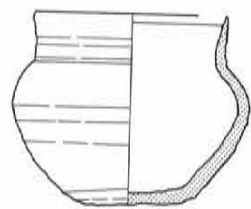
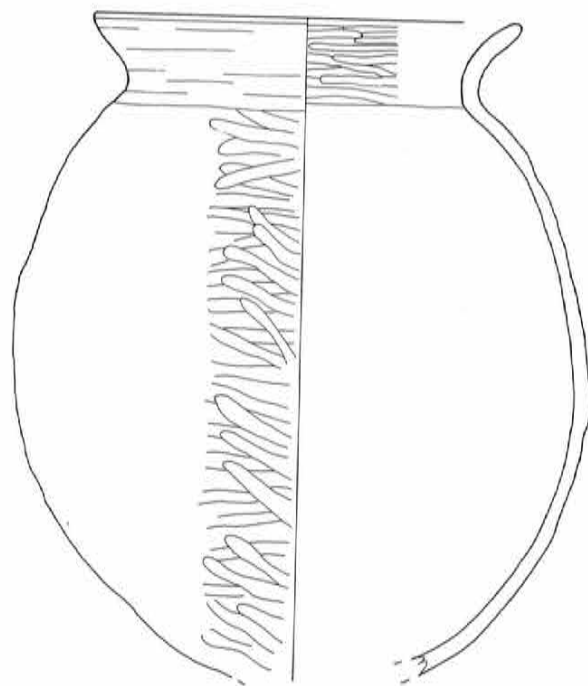
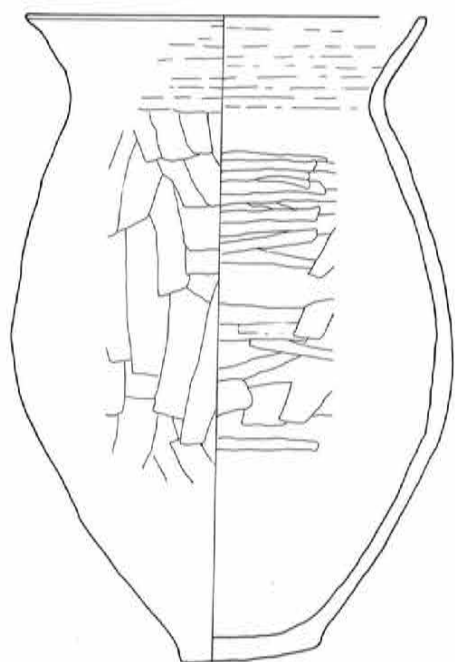
第350图 第17号周濠出土陶筒埴輪拓影图 (B)



第351图 第17号周湟出土陶筒埴輪拓影图 (C)

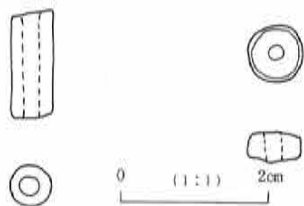


第352图 第17号周湟出土内陶筒轴轮拓影图 (D)



0 (1:4) 10cm

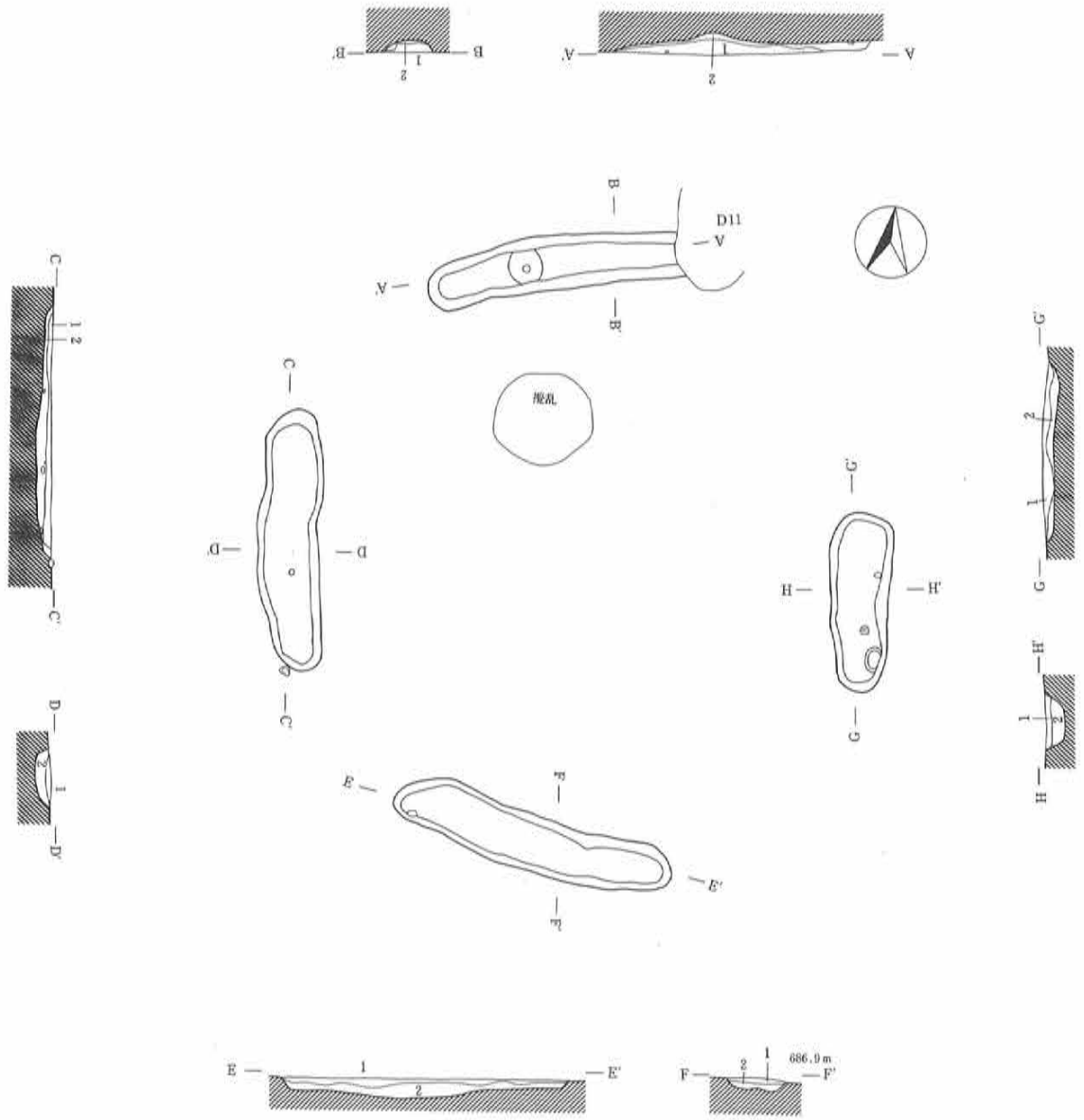
第354图 第17号周渎出土土器实测图



第353图 第17号周渎出土玉类实测图

### 第3節 方形周溝墓および木棺墓

#### 1) 第1号方形周溝墓



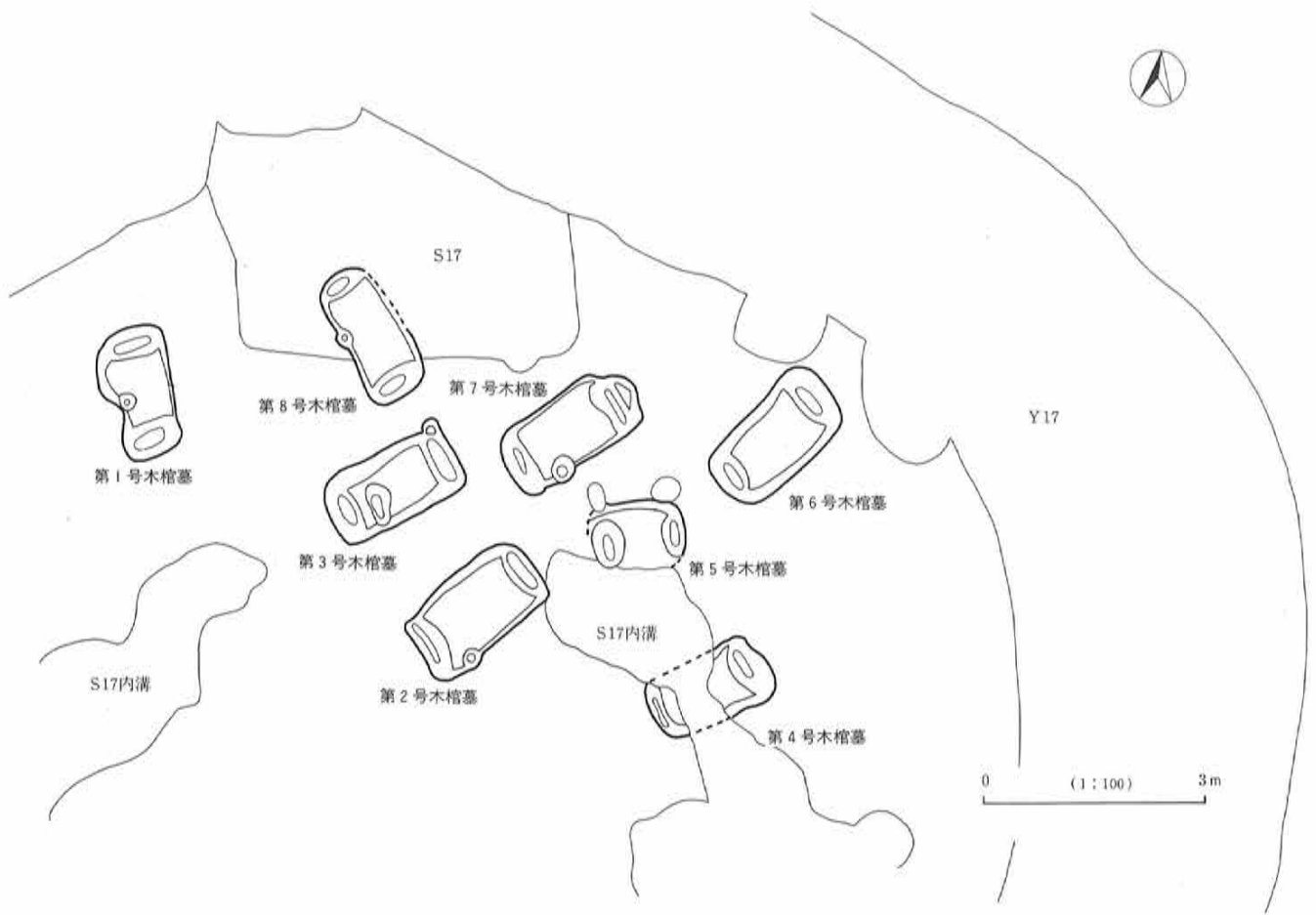
第1層〔黑色土層〕炭化粒子を少量含む。

第2層〔褐色土層〕炭化粒子を少量含む。

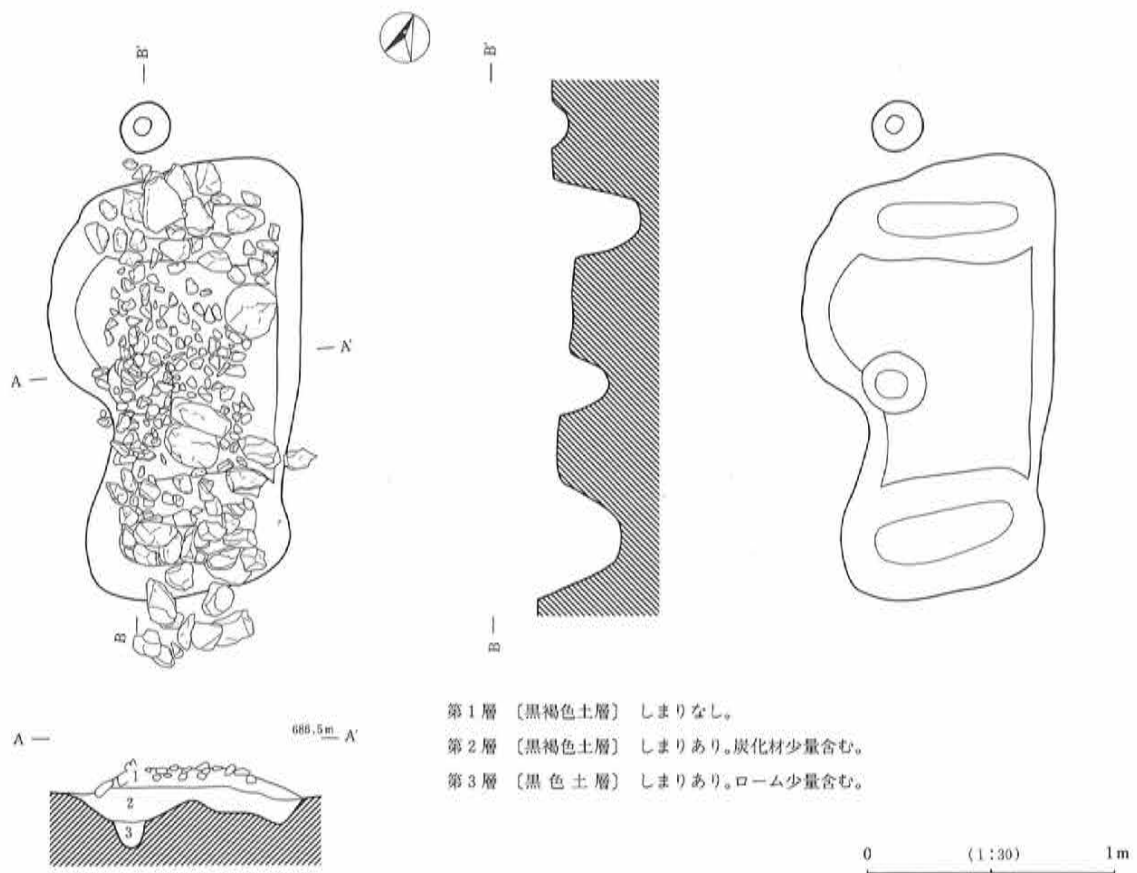
0 (1:80) 2m

第355図 第1号方形周溝墓実測図

#### 2) 第1号木棺墓

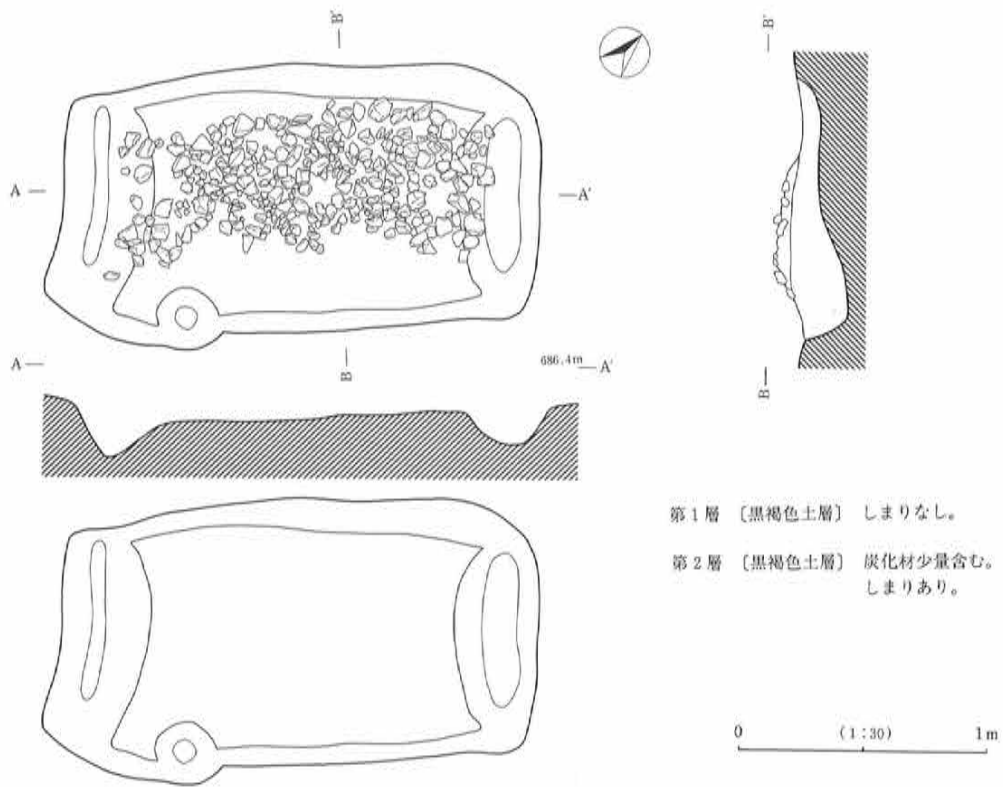


第356図 北西ノ久保遺跡木棺墓群全体図



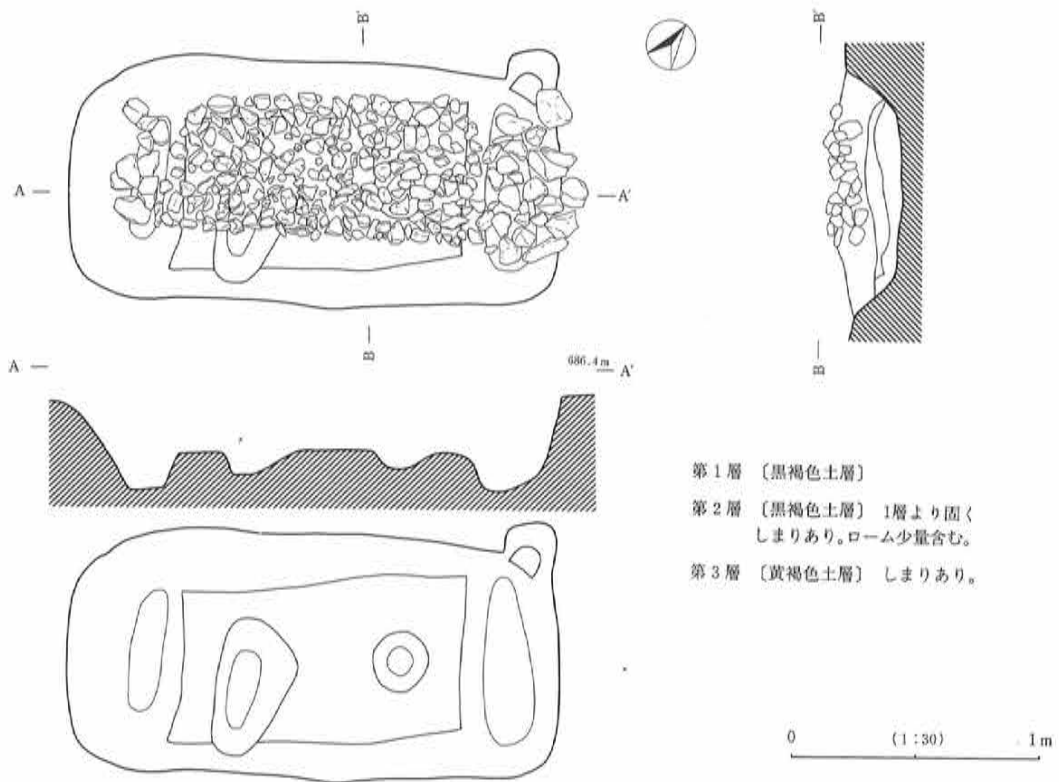
第357図 第1号木棺墓実測図

3) 第2号木棺墓



第358図 第2号木棺墓実測図

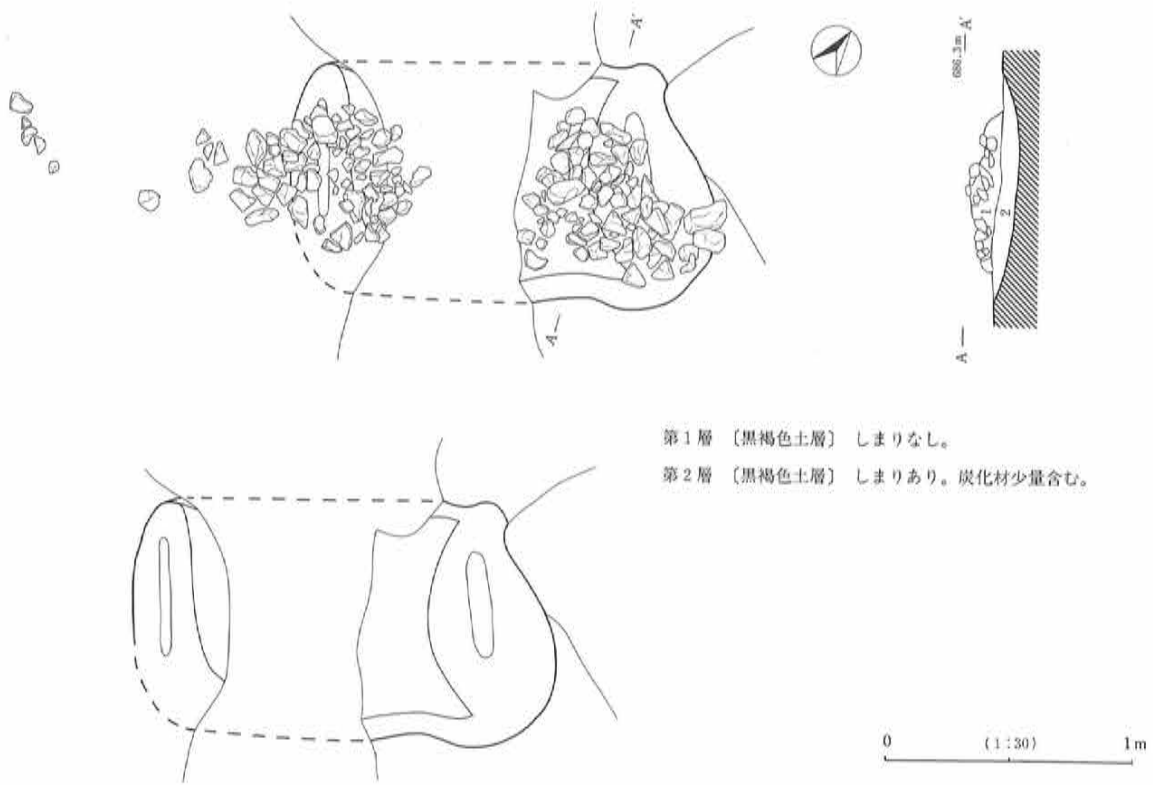
4) 第3号木棺墓



第359図 第3号木棺墓実測図

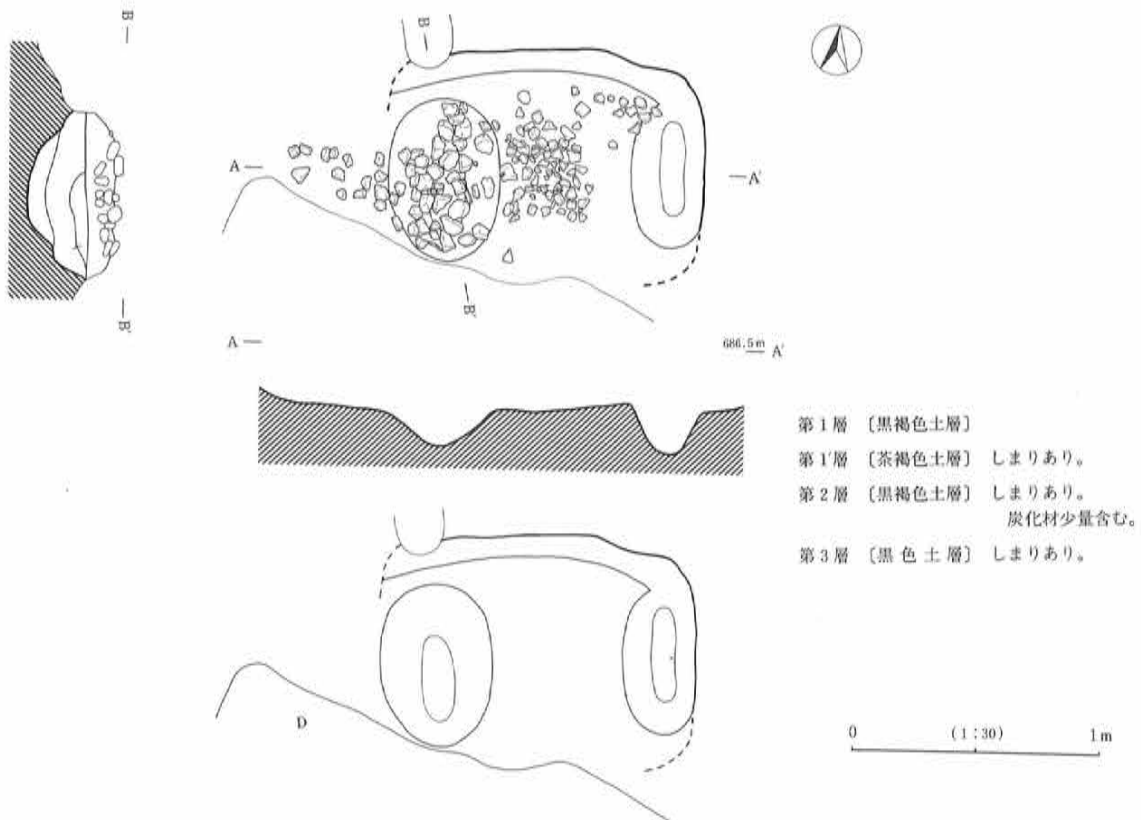


5) 第4号木棺墓



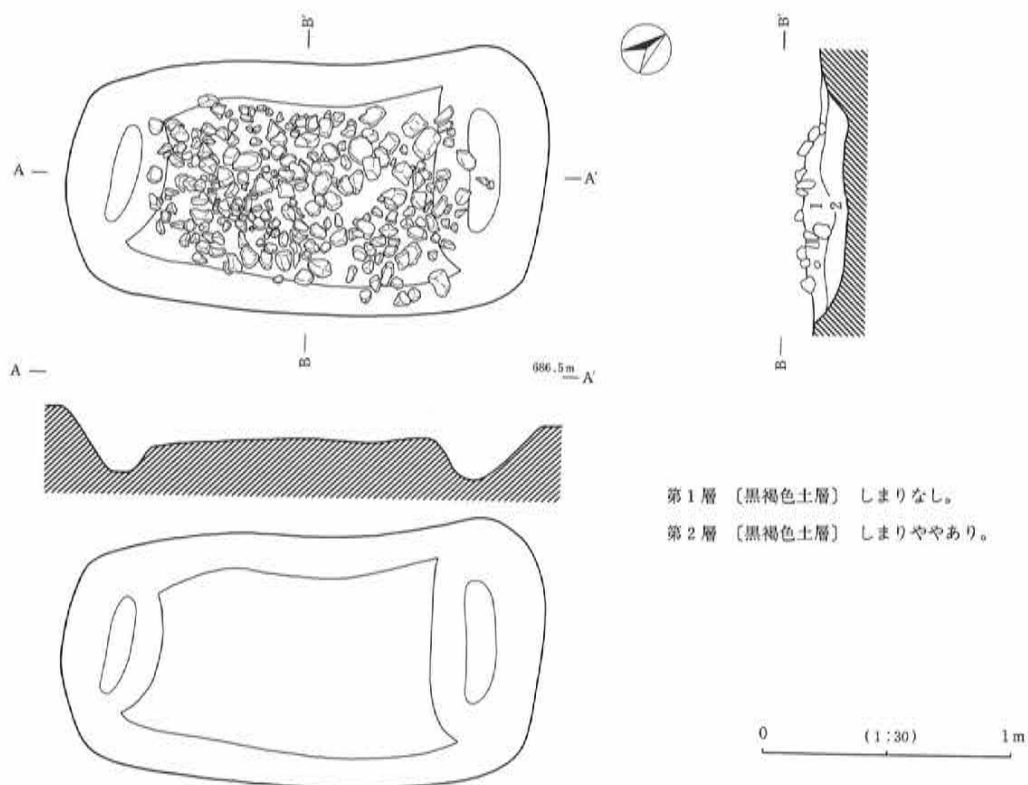
第360図 第4号木棺墓

6) 第5号木棺墓



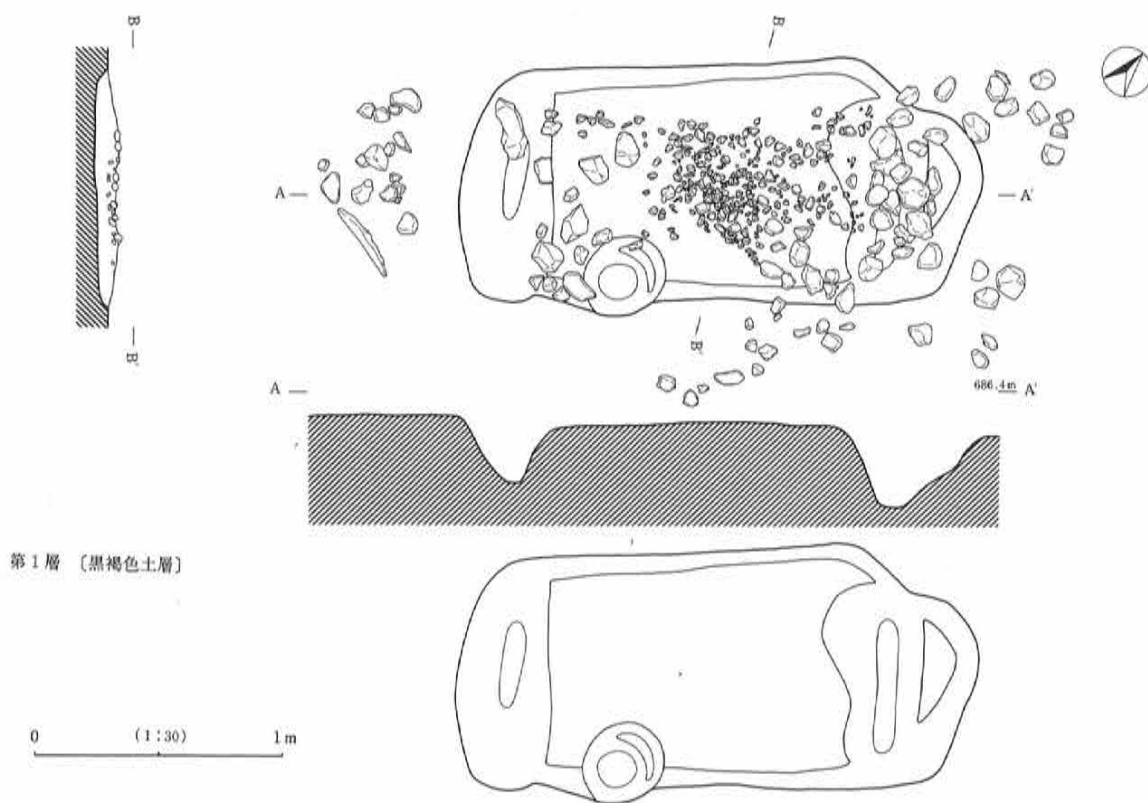
第361図 第5号木棺墓

7) 第6号木棺墓



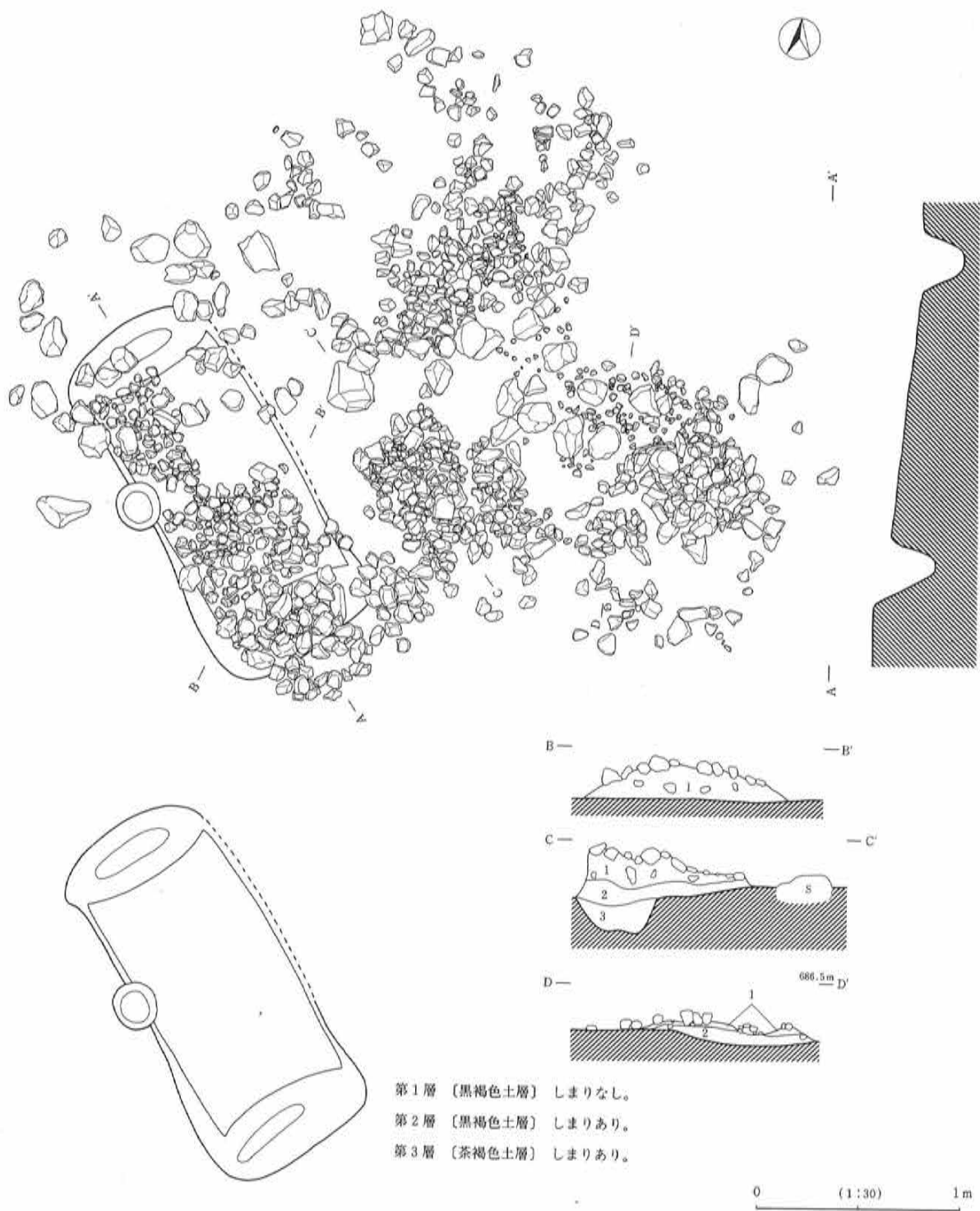
第362図 第6号木棺墓実測図

8) 第7号木棺墓



第363図 第7号木棺墓実測図

9) 第8号木棺墓



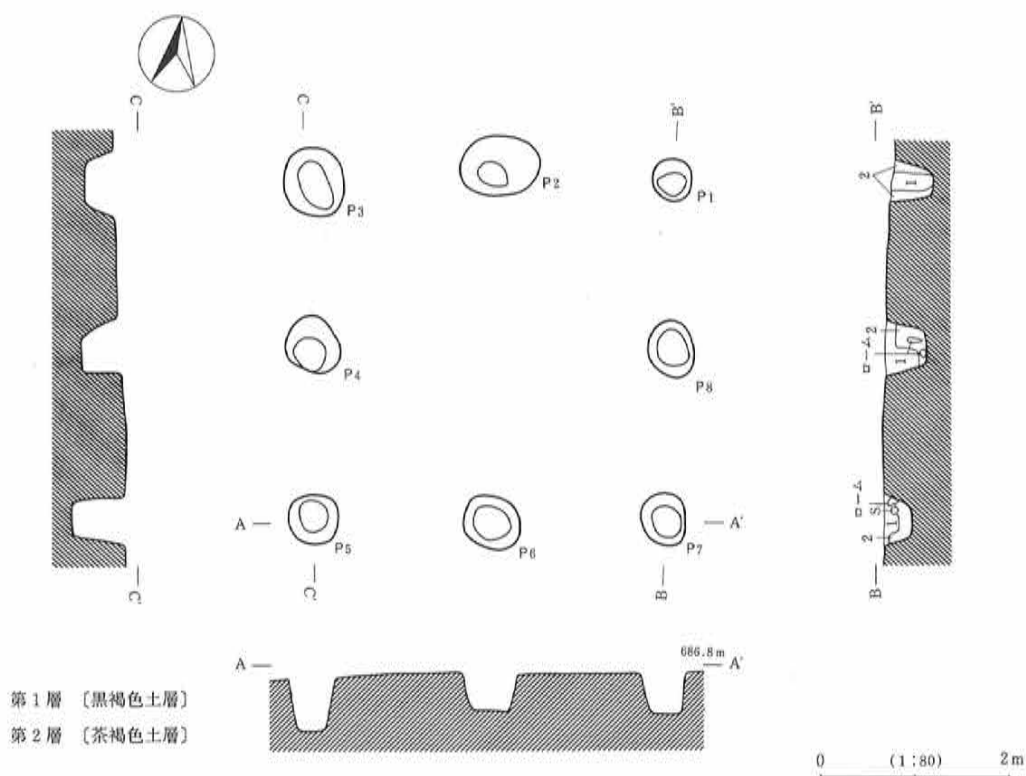
第364図 第8号木棺墓および周辺礫群実測図



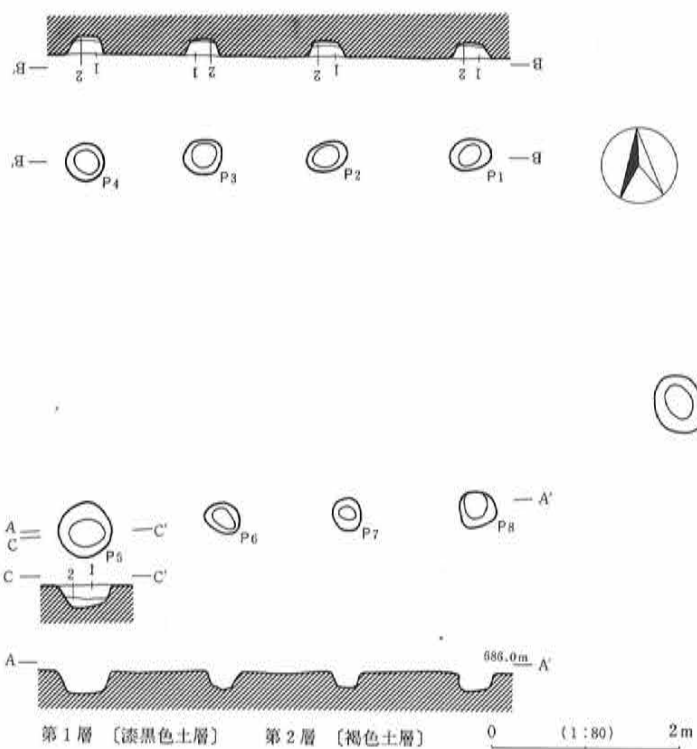
第365図 北西ノ久保遺跡木棺墓群及び礎群検出状況

# 第4節 掘立柱建物址

## 1) F1号掘立柱建物址



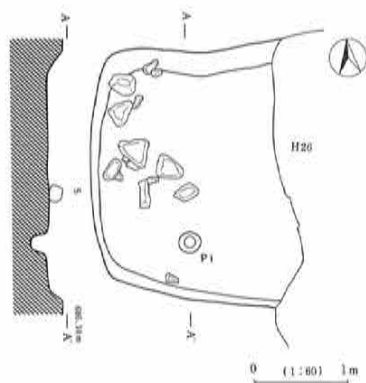
第366圖 F1号掘立柱建物址実測圖



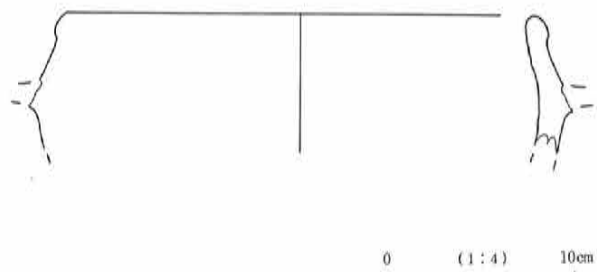
第367圖 F2号掘立柱建物址実測圖

## 第5節 特殊遺構

### 1) 第1号特殊遺構

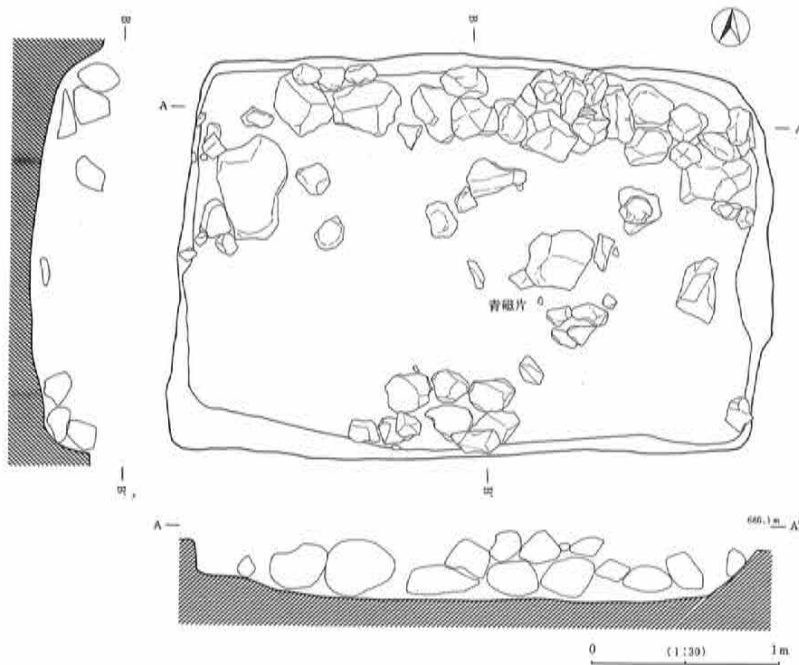


第368图 第1号特殊遺構実測図



第369图 第1号特殊遺構出土土器実測図

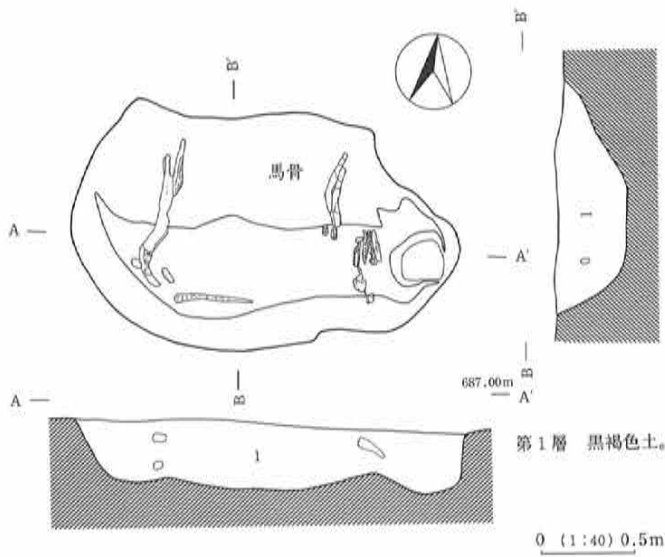
### 2) 第2号特殊遺構



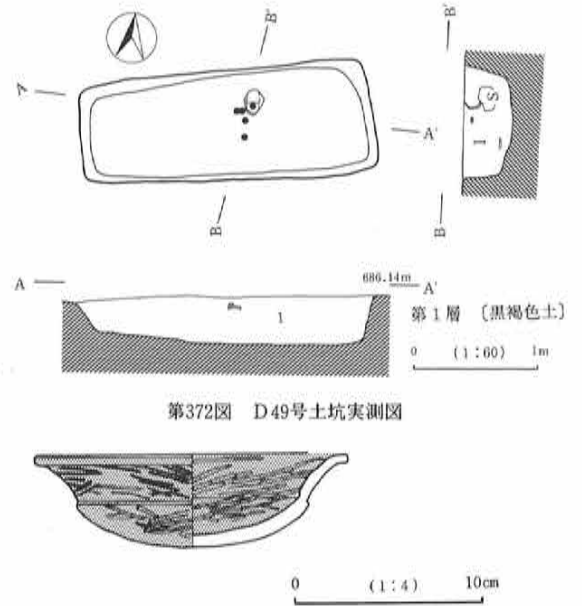
第370图 第2号特殊遺構実測図

## 第5節 土坑

### 1) D9号土坑



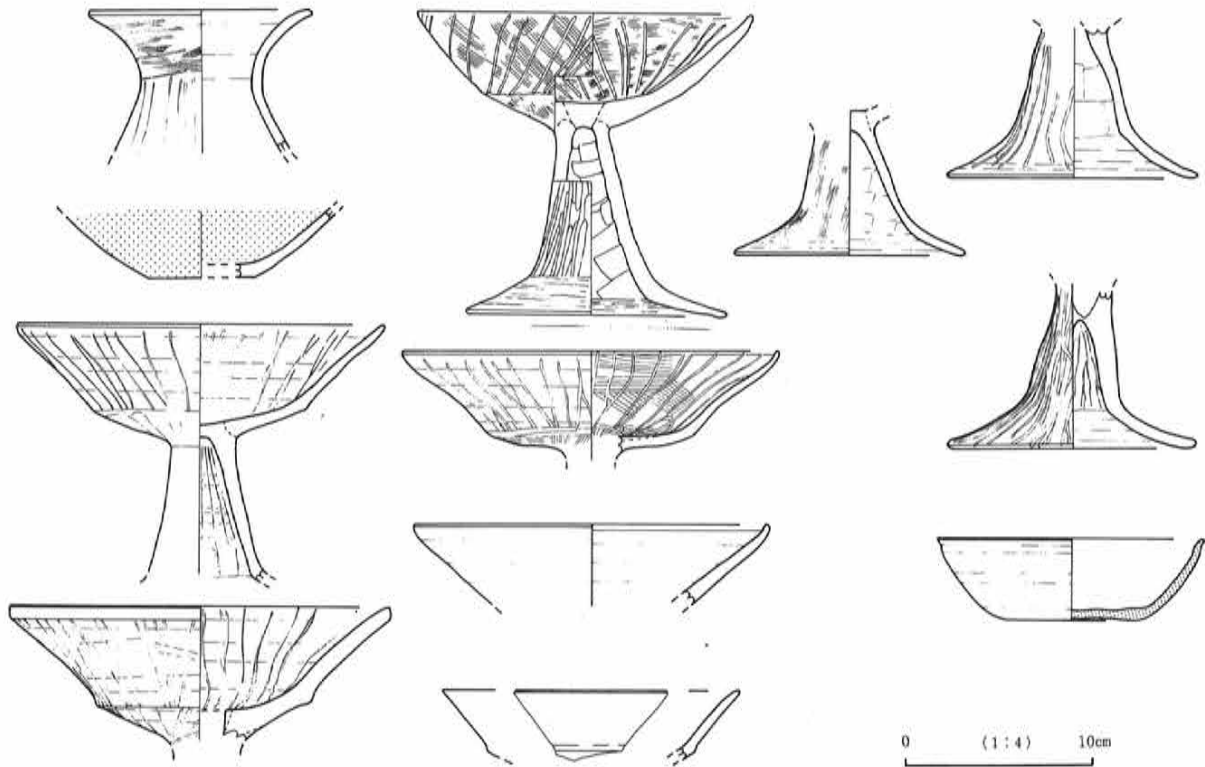
第371図 D9号土坑実測図



第372図 D49号土坑実測図


第373図 D49号土坑出土土器実測図

## 第6節 グリッド出土土器



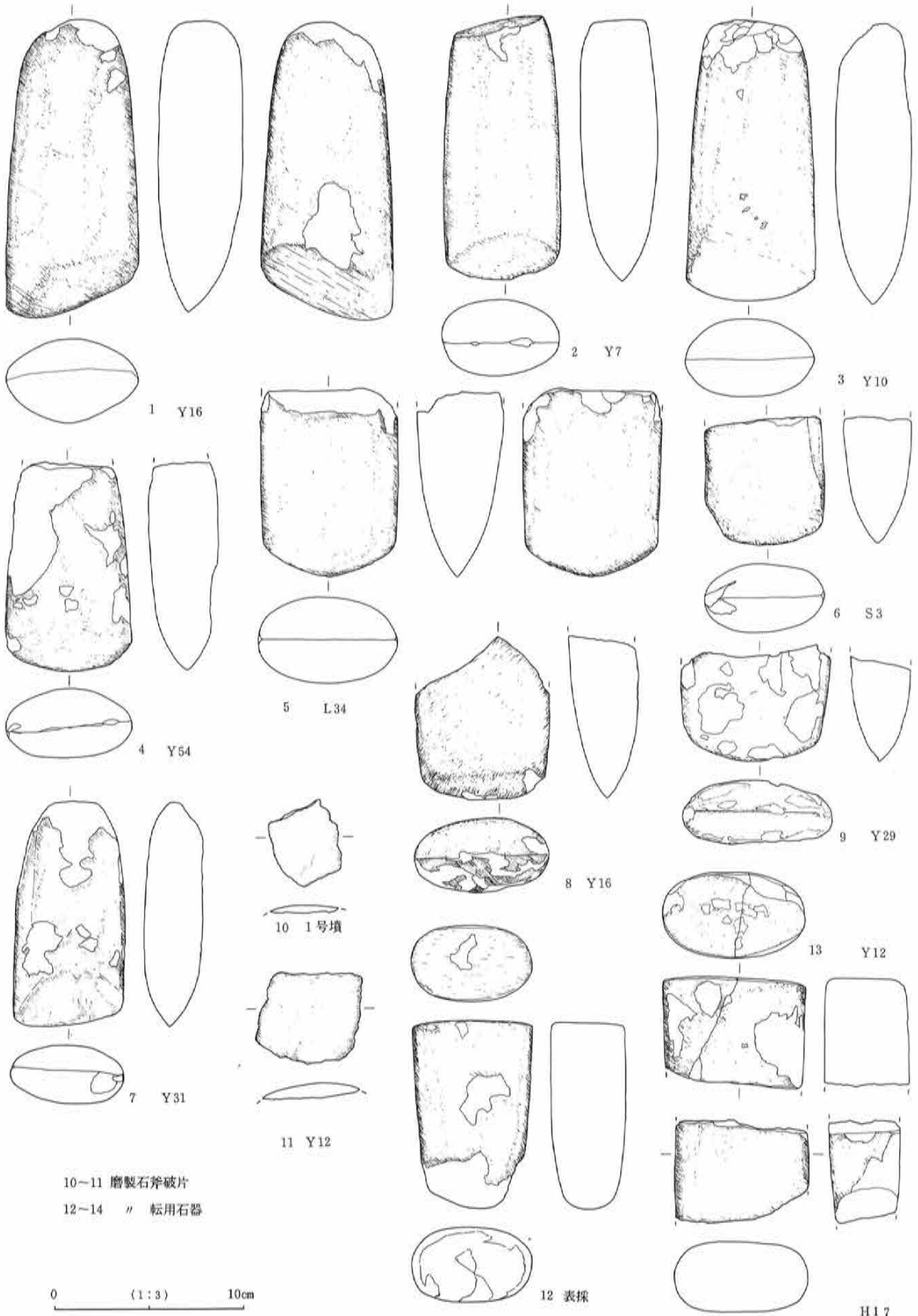
第374図 グリッド出土土器実測図

第7節 北西ノ久保遺跡出土石器・鉄器・玉類・土製品

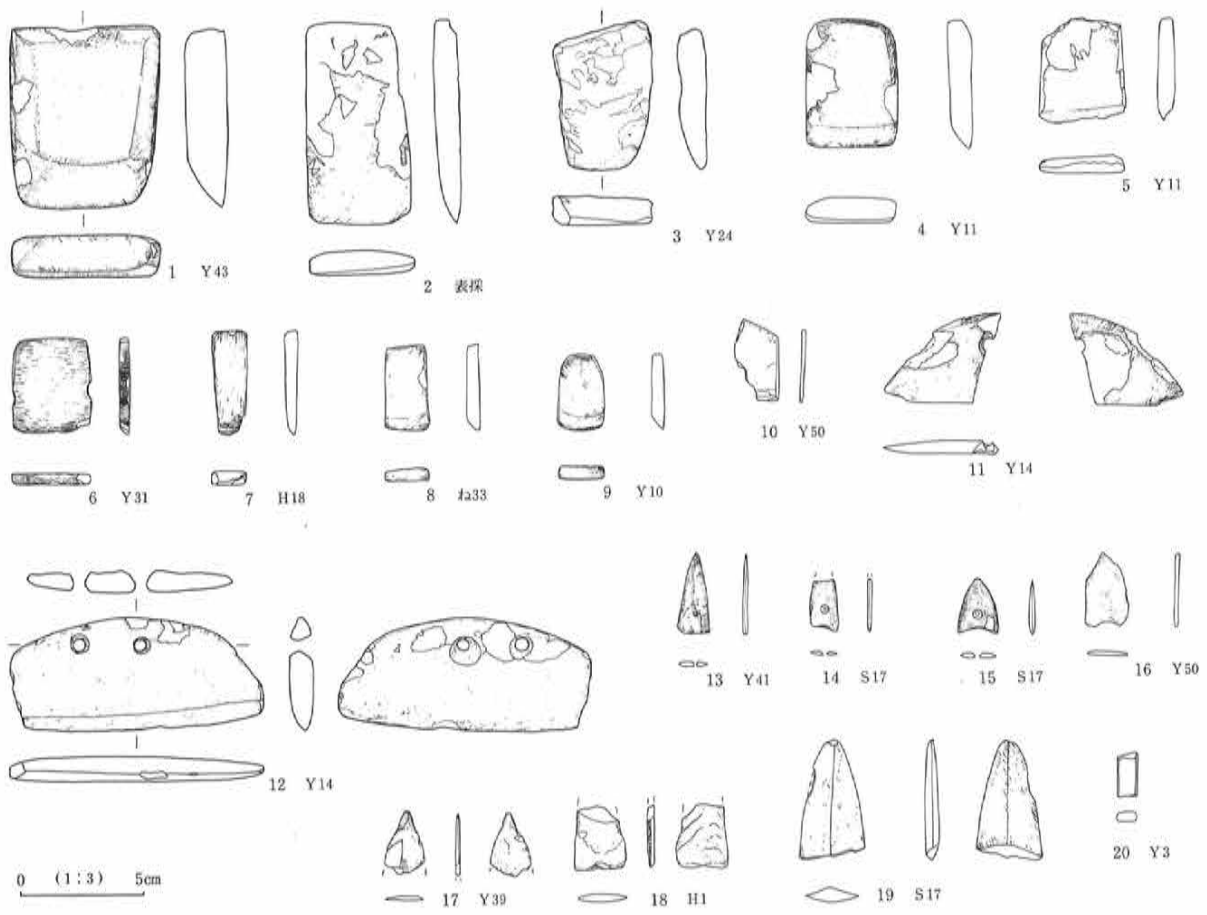


第375図 北西ノ久保遺跡出土打製石鏃・石錐実測図

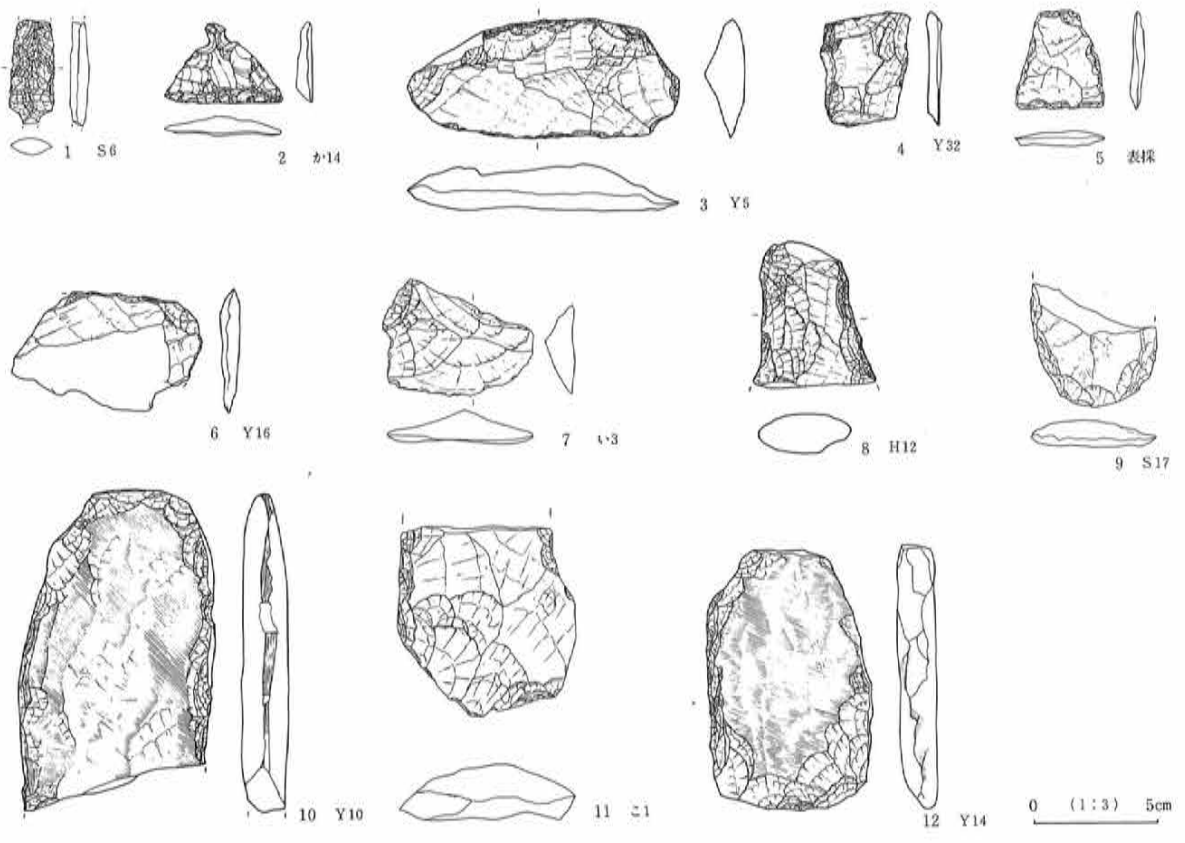




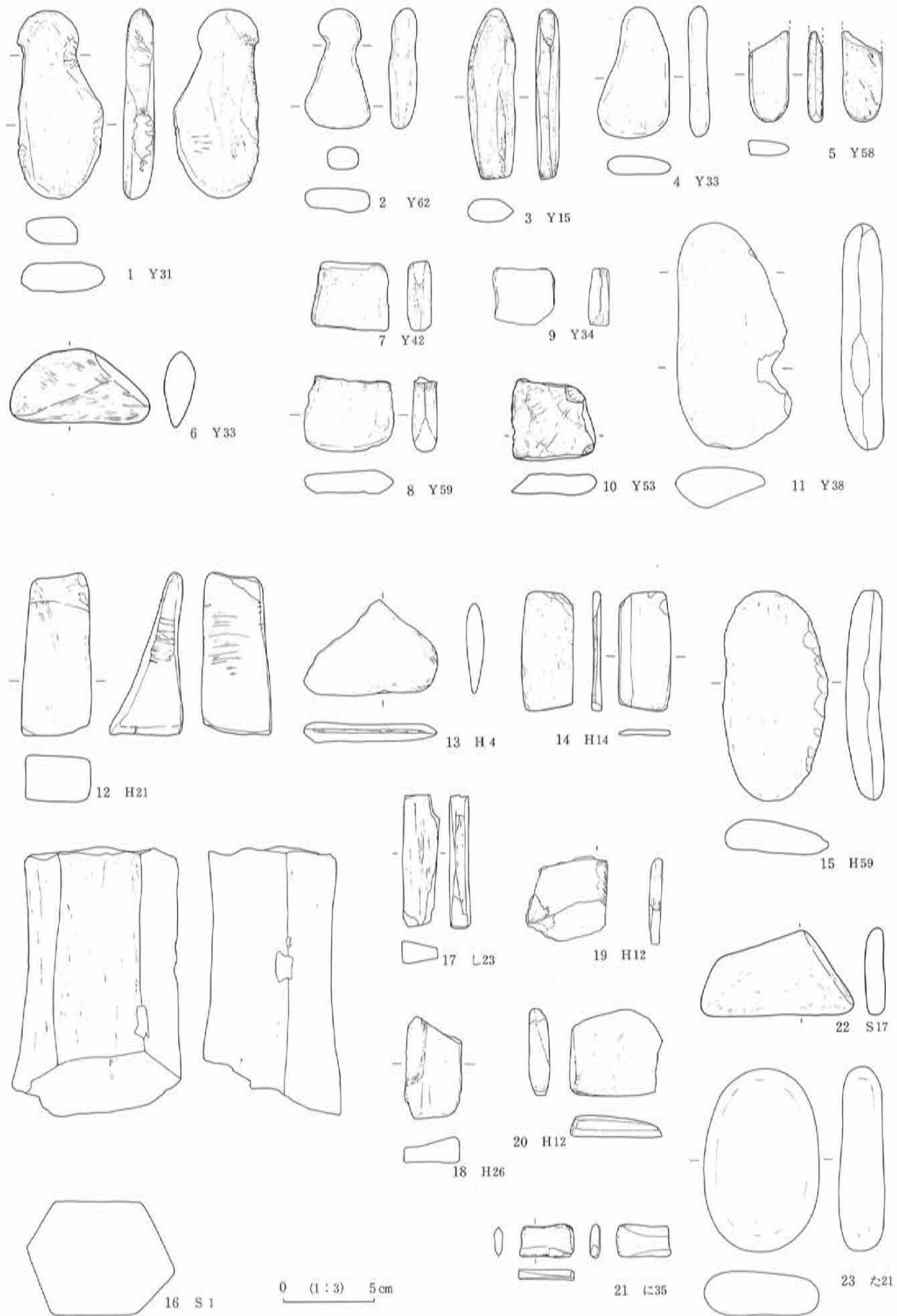
第376図 北西ノ久保遺跡出土磨製石斧・磨製石斧片・磨製石斧転用石器実測図



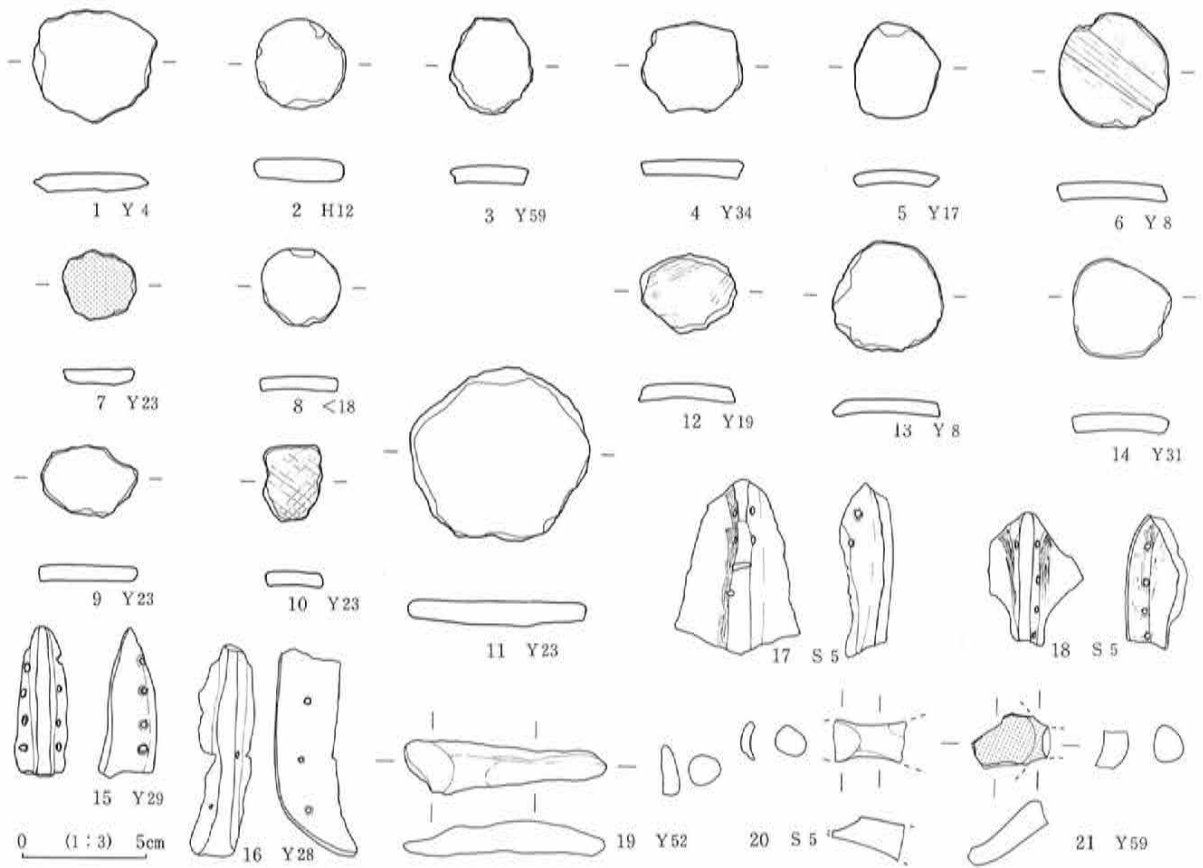
第377図 北西ノ久保遺跡出土磨製石器（扁平片刃石斧、石包丁、石鎌、石剣）および板状ガラス実測図



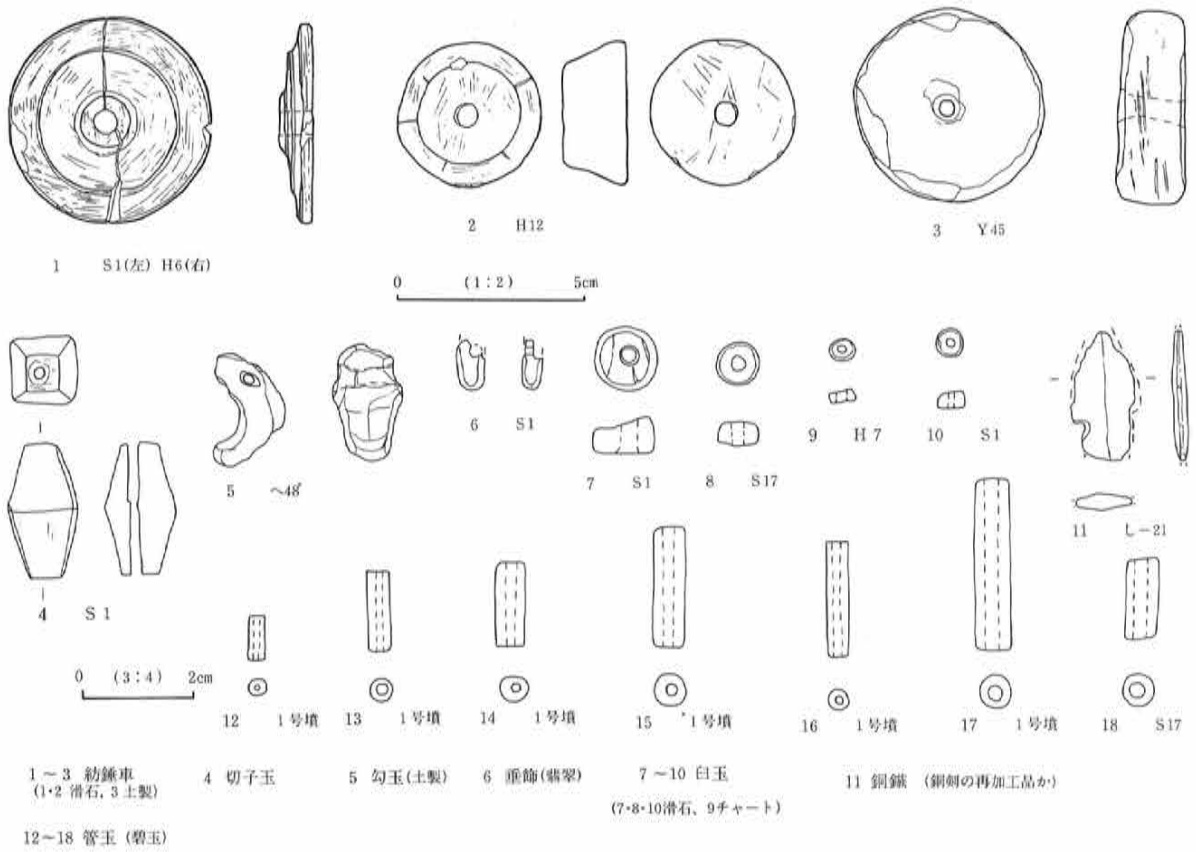
第378図 北西ノ久保遺跡出土打製石器実測図




第379図 北西ノ久保遺跡出土砥石実測図



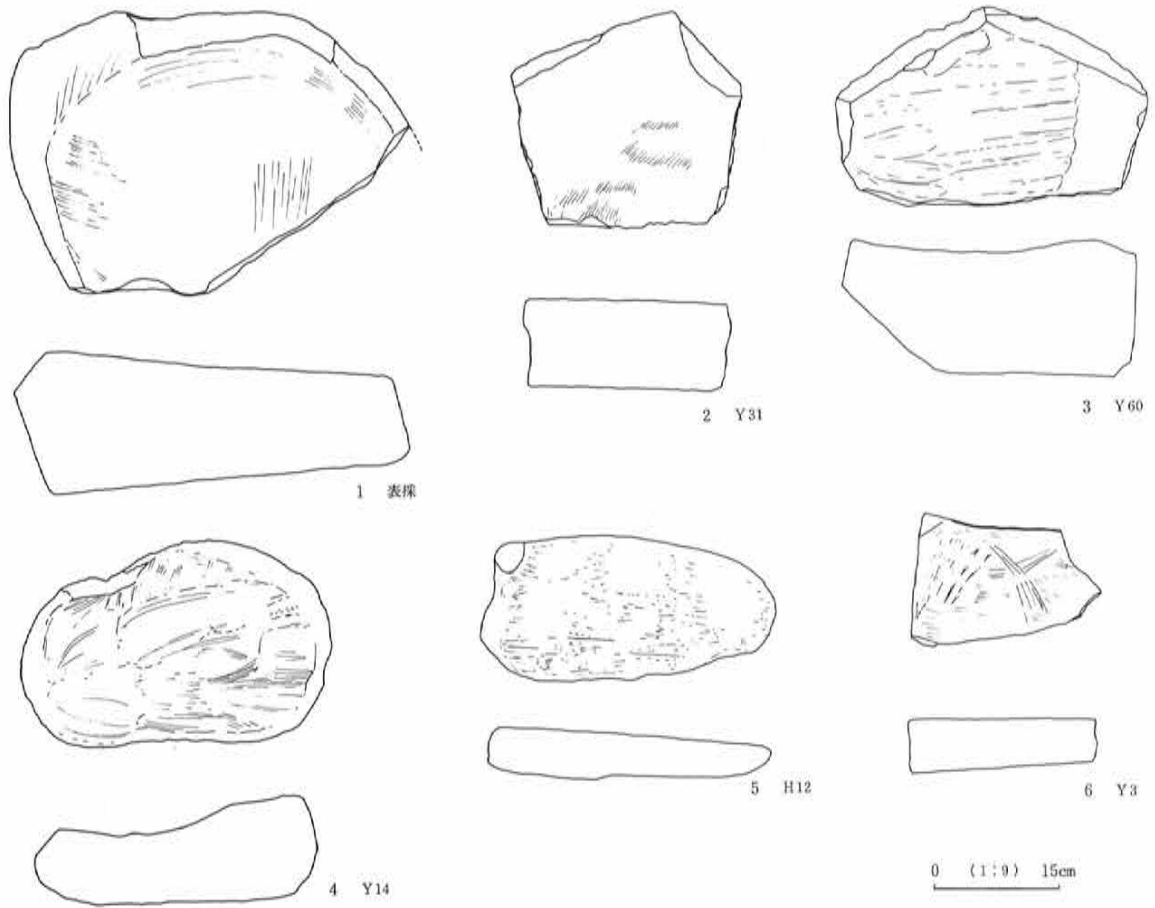
第380図 北西ノ久保遺跡出土土製品（土製円盤、匙、不明土製品）実測図



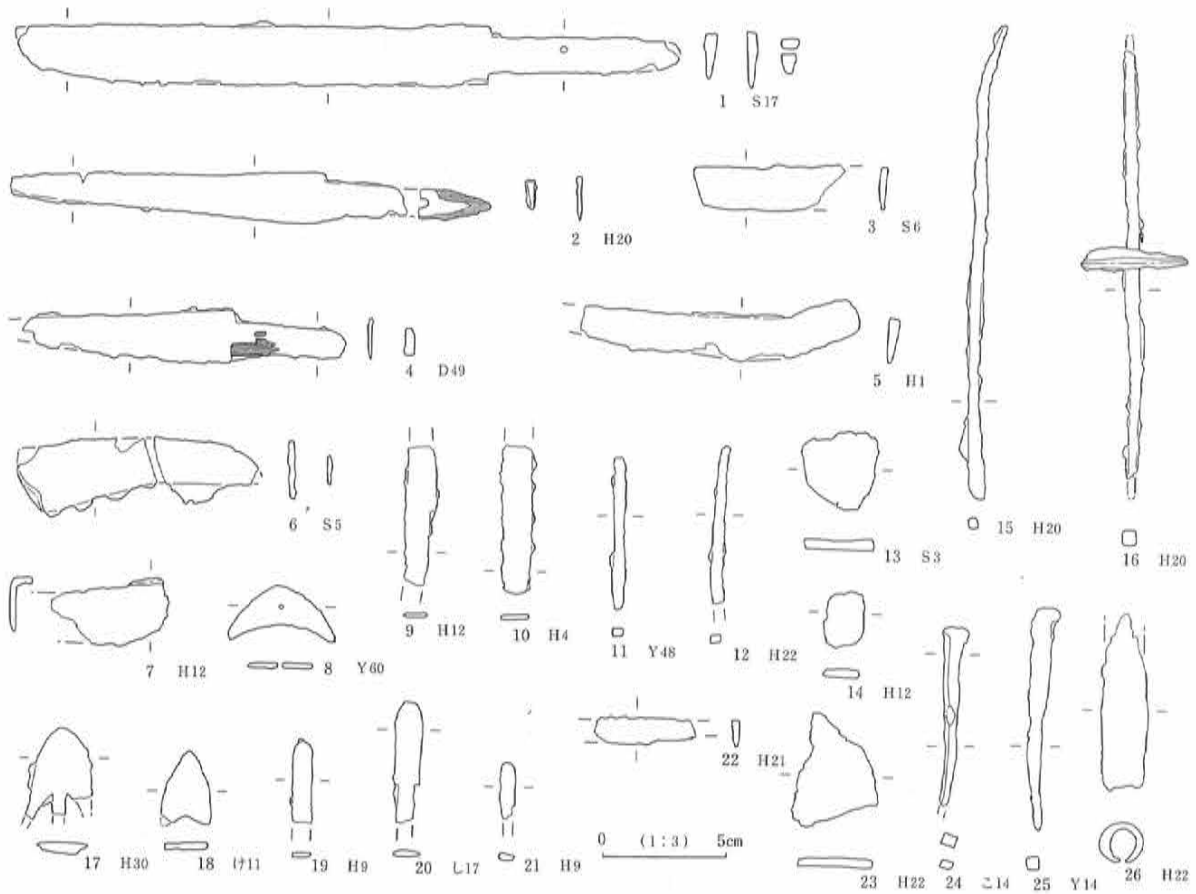
第381図 北西ノ久保遺跡出土紡錘車・玉類・銅鐵実測図



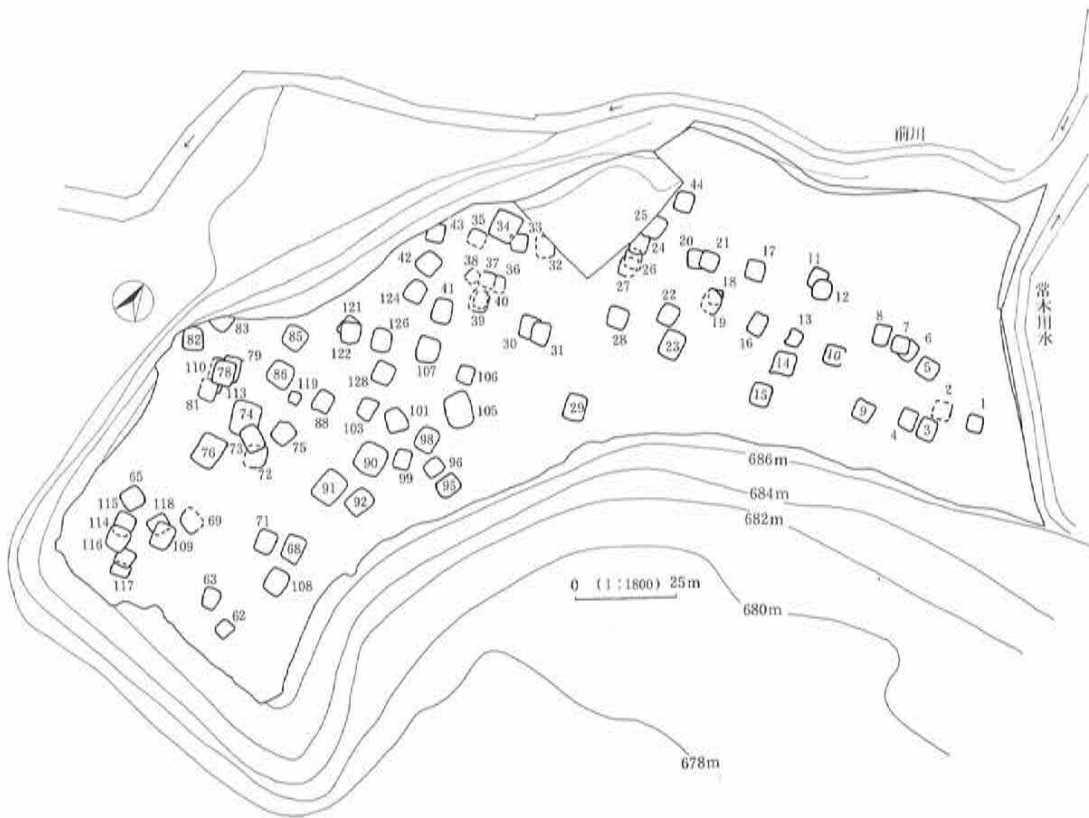
第382図 北西ノ久保遺跡出土敲石・磨石実測図



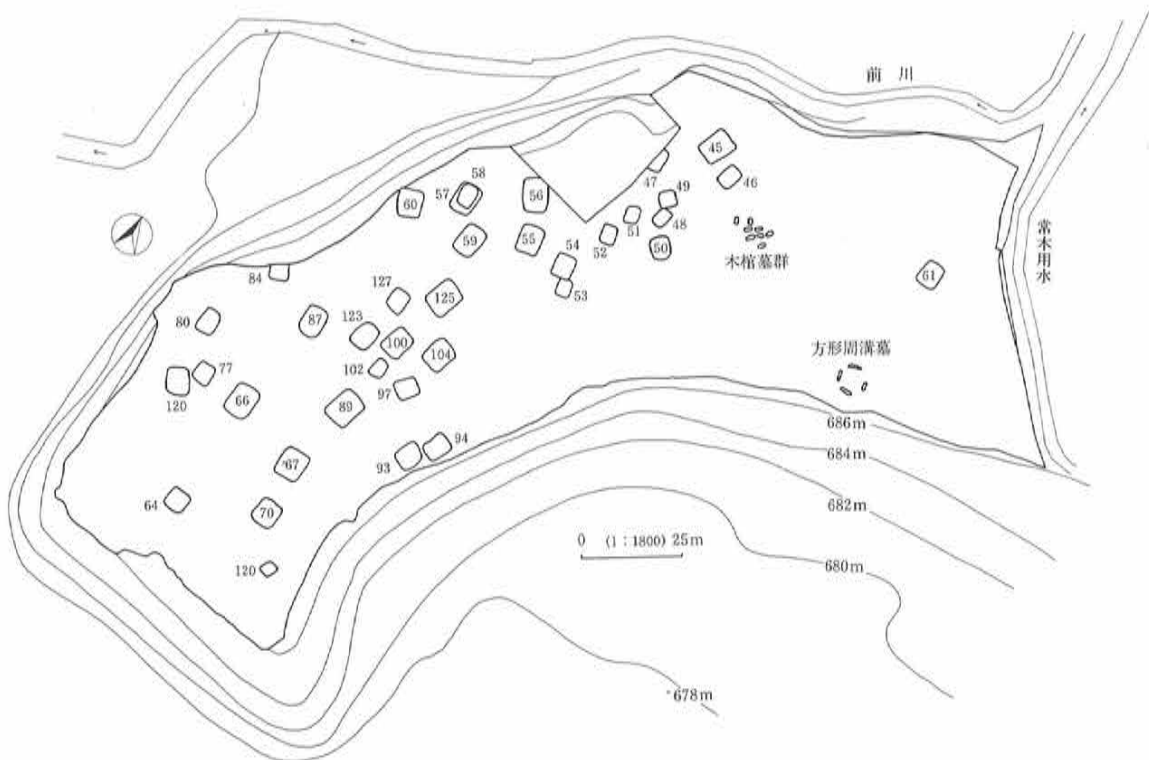
第383图 北西ノ久保遺跡出土石実測図



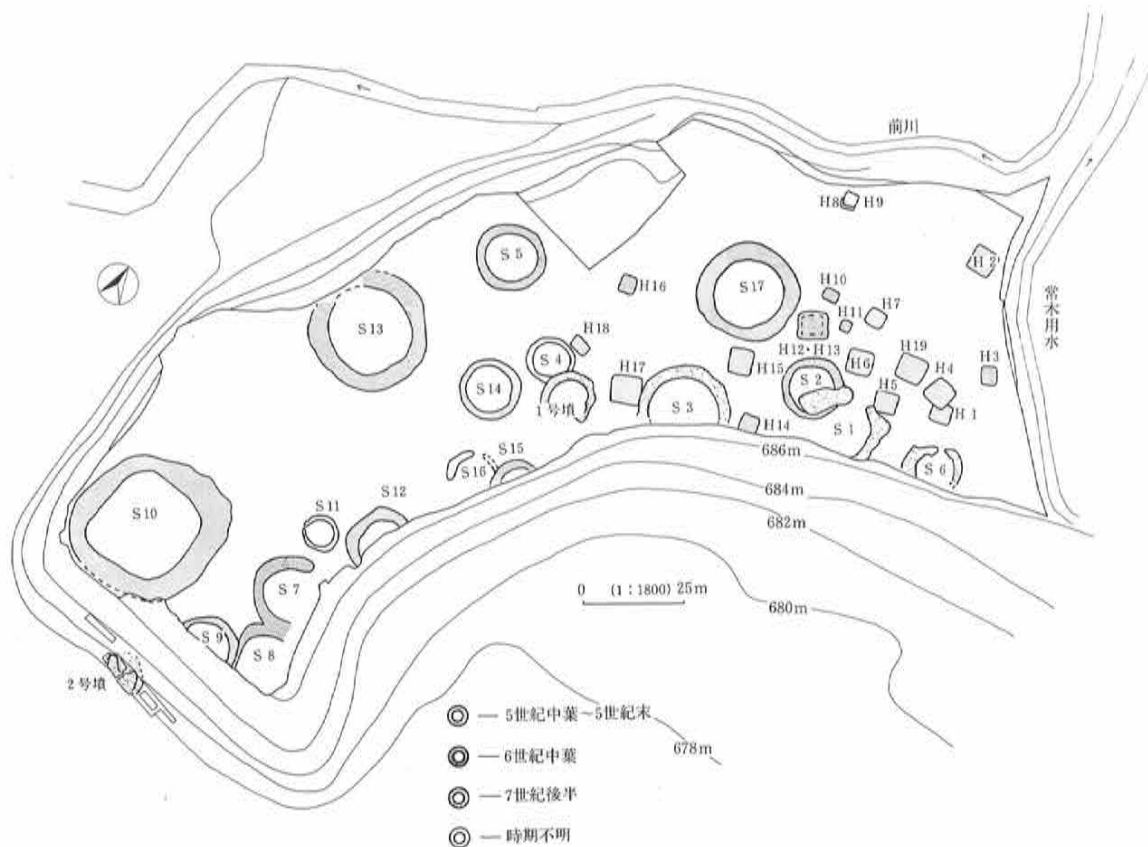
第384图 北西ノ久保遺跡出土鉄器実測図



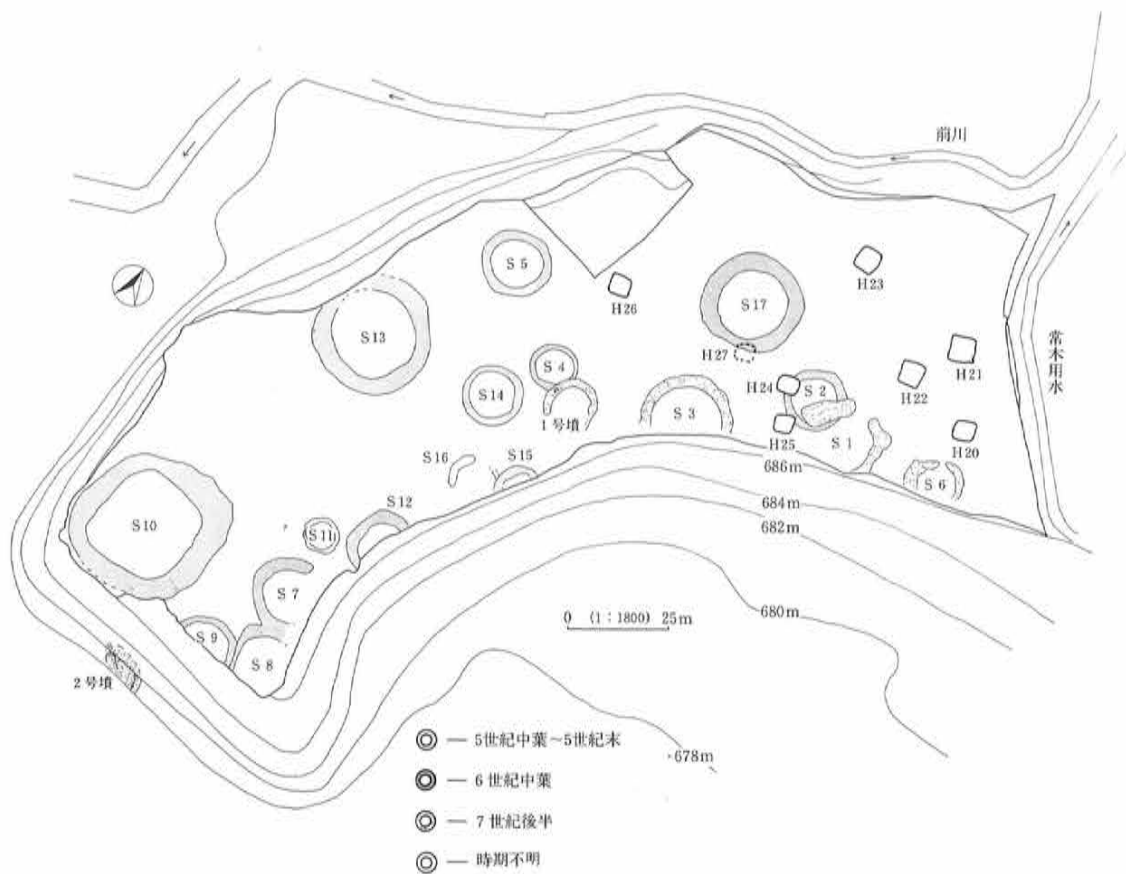
付図1 北西ノ久保遺跡(第1次・第2次)弥生時代中期後半竪穴住居址位置図



付図2 北西ノ久保遺跡(第1次・第2次)弥生時代後期竪穴住居址・墓址位置図



付図3 北西ノ久保遺跡(第1次・第2次)古墳時代中期整穴住居址および古墳・周濠位置図



付図4 北西ノ久保遺跡(第1次・第2次)奈良・平安時代整穴住居址および古墳・周濠位置図



1 北西ノ久保遺跡  
東部付近近影  
(東方より)



2 北西ノ久保遺跡  
中央部付近近影  
(西方より)



3 北西ノ久保遺跡  
第1号古墳付近近景  
(西方より)



4 北西ノ久保遺跡  
東部付近  
(東方より)





1 北西ノ久保遺跡  
中央部付近近影  
(北方より)



2 北西ノ久保遺跡  
第5号周濠付近  
(西方より)




3 北西ノ久保遺跡  
Y45号住居址近景  
(北方より)




4 北西ノ久保遺跡  
現地説明会

1 Y1号住居址  
(北方より)




2 Y3号住居址  
(北方より)

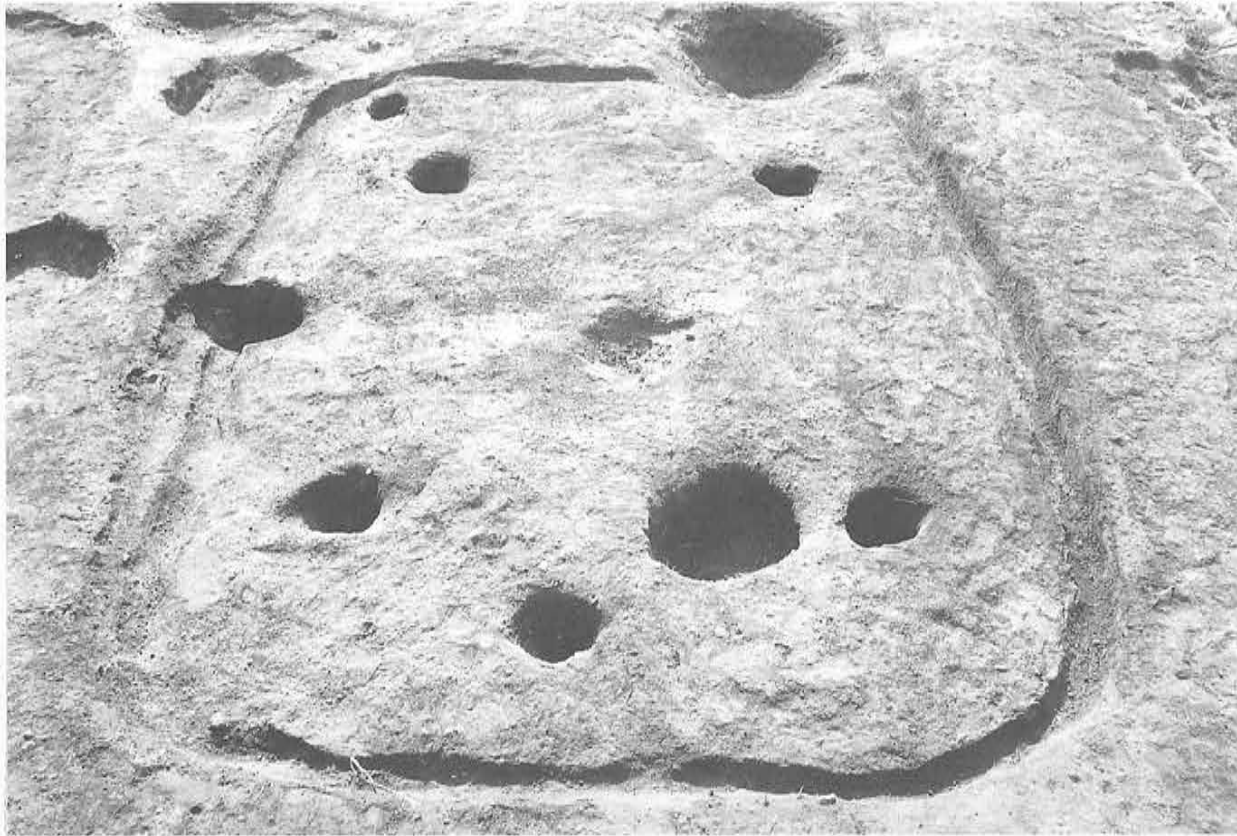


3 Y2号住居址  
(北方より)



4 Y3号住居址炉





1 Y 4号住居址  
(北方より)




2 Y 5号住居址  
(北方より)



3 Y 5号住居址炉

4 北西ノ久保遺跡跡  
西部付近

1 Y 6、7号住居址  
(北方より)




2 Y 7号住居址炉




3 北西ノ久保遺跡  
東部付近




4 Y 8号住居址  
(北方より)






1 Y9号住居址  
(東方より)



2 Y10号住居址  
(北方より)



3 Y11号住居址  
(北方より)

1 Y11号住居址炉



2 Y12号住居址炉



3 Y12号住居址  
(北方より)




4 Y13号住居址  
(南方より)





1 Y 14号住居址  
遺物出土状況  
(西方より)



2 Y 14号住居址  
(東方より)

3 Y 14号住居址  
遺物出土状況

4 Y 14号住居址  
遺物出土状況




5 Y 14号住居址炉

6 Y 14号住居址  
遺物出土状況



1 Y 15号住居址  
(東方より)




2 Y 15号住居址炉




3 Y 16号住居址炉



4 Y 16号住居址  
(東方より)






1 Y17号住居址



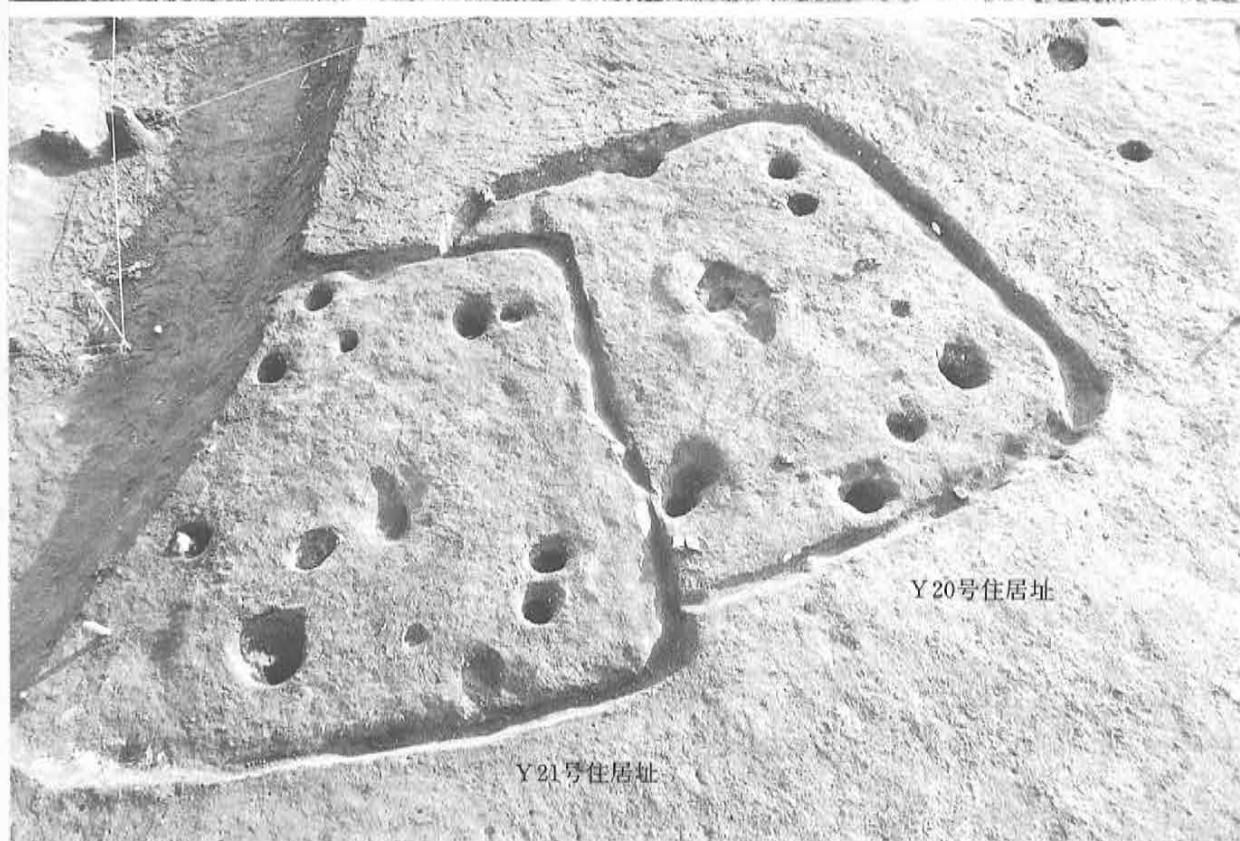
2 Y17号住居址炉



3 Y18、19号住居址  
(北方より)

Y19号住居址

Y18号住居址



4 Y20、21号住居址  
(北方より)

Y20号住居址

Y21号住居址

1 Y 20号住居址炉



2 Y 21号住居址炉




2 Y 22号住居址  
遺物出土状況  
(北方より)




3 Y 22号住居址  
(北方より)





1 Y22号住居址炉



2 Y23号住居址炉




3 Y23号住居址  
遺物出土状況  
(北方より)



4 Y23号住居址  
(東方より)

1 Y 24、25、26、27号  
住居址（東方より）



2 Y 26号住居址炉



3 Y 28号住居址炉



4 Y 28号住居址  
（東方より）





1 Y29号住居址  
(北方より)



2 Y29号住居址炉




3 Y30号住居址炉



4 Y30号住居址  
(南方より)

1 Y31号住居址  
(北方より)



2 Y31号住居址炉



3 Y30、31号  
住居址近景  
(南方より)



4 Y32、33号住居址  
(東方より)





1 Y33号住居址  
(東方より)



2 Y34号住居址  
(南方より)



3 Y34号住居址炉  
(北方より)



4 Y35号住居址  
(北方より)



5 Y36、37号住居址  
(北方より)




6 Y38号住居址  
(東方より)

7 Y39、40号住居址  
(北方より)



1 Y41号住居址  
(東方より)



2 Y41号住居址炉




3 Y42号住居址炉




4 Y42号住居址  
(東方より)





1 Y 43号住居址  
(東方より)



2 Y 43号住居址炉



3 Y 44号住居址  
(北方より)



4 Y 45号住居址  
(東方より)




5 Y 45号住居址炉



6 北西ノ久保遺跡  
東部付近

1 Y46号住居址  
(北方より)



2 Y46号住居址炉




3 Y47号住居址  
(東方より)



4 Y48号住居址炉



5 Y48号住居址  
(東方より)






1 Y49号住居址  
(北方より)



2 Y49号住居址炉



3 Y50号住居址炉



4 Y50号住居址  
(東方より)


1 Y51号住居址  
(東方より)



2 Y51号住居址炉



3 Y53号住居址  
遺物出土状況



4 Y52号住居址  
(西方より)



5 Y53号住居址  
(北方より)





1 Y54号住居址  
遺物出土状況  
(東方より)



2 Y54号住居址  
(東方より)



3 Y54号住居址炉



4 Y54号住居址  
ベッド状上面  
遺物出土状況

1 Y 55号住居址



2 Y 55号住居址炉



3 北西ノ久保遺跡  
西部付近  
(西方より)

4 Y 56号住居址



5 Y 56号住居址炉 1



6 Y 56号住居址炉 2





1 Y57号住居址  
(南方より)



2 Y58号住居址  
(東方より)



3 北西久保遺跡  
スナップ

4 北西ノ久保遺跡  
中央部付近  
(東方より)



1 Y59号住居址  
遺物出土状況



2 Y59号住居址  
(西方より)



3 Y59号住居址  
炉1・2



4 北西ノ久保遺跡  
西部付近  
(西方より)






1 Y60号住居址  
遺物出土状況  
(東方より)



2 Y60号住居址  
遺物出土状況

3 Y60号住居址炉



4 Y60号住居址  
(東方より)

1 Y61号住居址  
(北方より)



2 Y61号住居址  
(ベッド状遺構)  
(北方より)



3 Y61号住居址  
ベッド状断面



4 Y61号住居址炉





1 H1号住居址  
(東方より)




2 H1号住居址  
遺物出土状況

3 H1号住居址  
遺物出土状況




4 H2号住居址  
(東方より)

1 H 4号住居址  
(北方より)



2 H 5号住居址  
(北方より)



3 H 6号住居址  
遺物出土状況  
(北方より)



4 H 6号住居址  
(北方より)





1 H 7号住居址  
(北方より)




2 H 7号住居址炉



3 H 9号住居址炉




4 H 8号、9号住居址  
(東方より)




5 H 10号住居址  
(北方より)

1 H11号住居址  
遺物出土状況  
(東方より)



2 H11号住居址  
(東方より)



3 H12号住居址  
(西方より)



4 H12号住居址炉



5 H12号住居址  
遺物出土状況





1 H13号住居址  
(南方より)



2 H14号住居址  
(北方より)




3 H14号住居址炉

4 H14号住居址  
遺物出土状況




1 H15号住居址  
(西方より)




2 H15号住居址  
遺物出土状況



3 H16号住居址炉




4 H16号住居址  
(南方より)



5 H17号住居址  
(北方より)





1 H18号住居址  
(北方より)



2 H19号住居址  
(北方より)



3 H19号住居址炉




4 北西ノ久保遺跡  
中央部付近  
(西方より)


1 H20号住居址



2 H20号住居址  
紡錘車出土状況



3 H20号住居址  
刀子出土状況



4 H21号住居址



5 H21号住居址  
カマド




6 北西ノ久保遺跡  
東部付近  
(東方より)






1 H22号住居址



2 H23号住居址  
(北方より)



3 H24号住居址  
(北方より)



4 H25号住居址  
(北方より)

1 H26号住居址  
遺物出土状況  
(東方より)



2 H26号住居址  
(東方より)



3 H26号住居址  
カマド



4 北西ノ久保遺跡  
東部付近  
(東方より)



5 H28号住居址  
(東方より)





1 第1号古墳  
(北方より)



2 第1号古墳周滄  
(北方より)



3 第1号古墳調査  
スナップ



4 北西ノ久保遺跡  
西部付近 (東方より)

1 第1号周濠  
(東方より)



2 第2号周濠  
(北方より)




3 第3号周濠  
(北方より)





1 第4号周溝  
(西方より)



2 第5号周溝  
(東方より)



3 第6号周溝  
(東方より)



1 第17号周濠  
(北方より)



2 第17号周濠  
埴輪出土状況



3 第17号周濠  
埴輪出土状況

4 第17号周濠  
埴輪出土状況



5 第17号周濠  
埴輪出土状況



6 第1号方形周濠墓  
(東方より)





1 木棺墓群  
第1号～第8号検出状況  
(東方より)




2 木棺墓群  
第1号～第8号検出状況  
(西方より)




3 木棺墓群  
第1号～第8号  
(西方より)

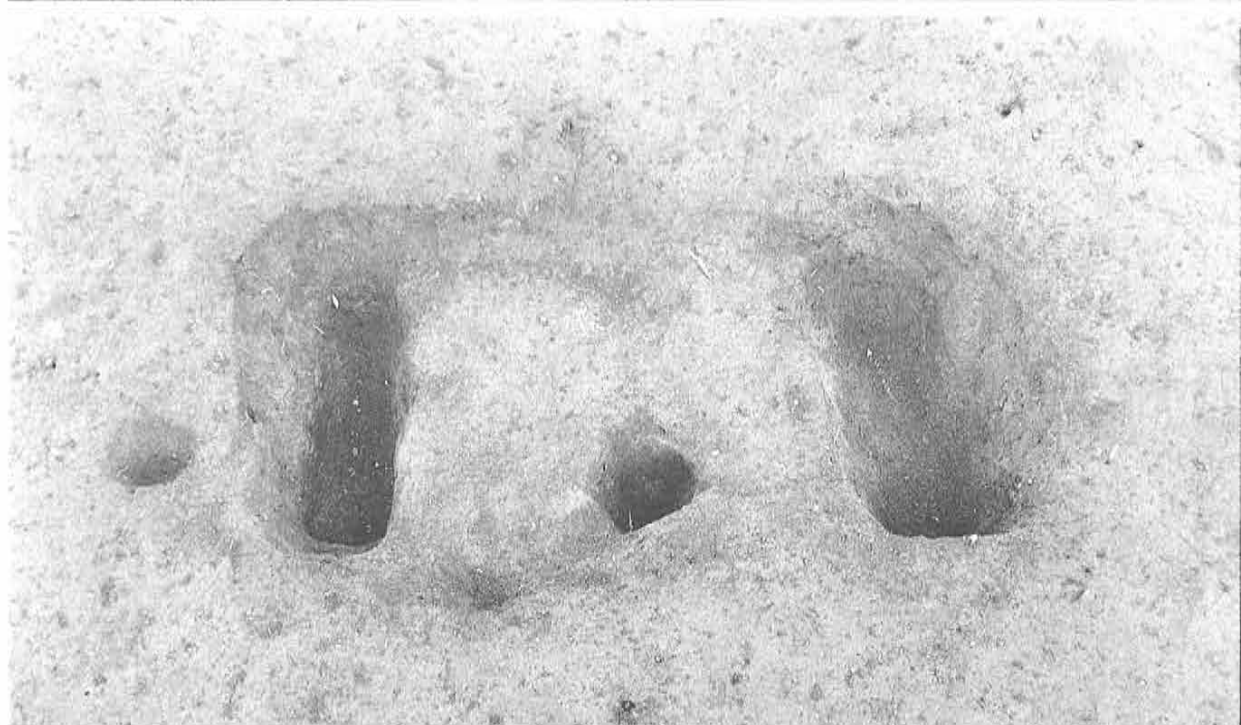
1 木棺墓群  
第1号～第8号  
(北方より)

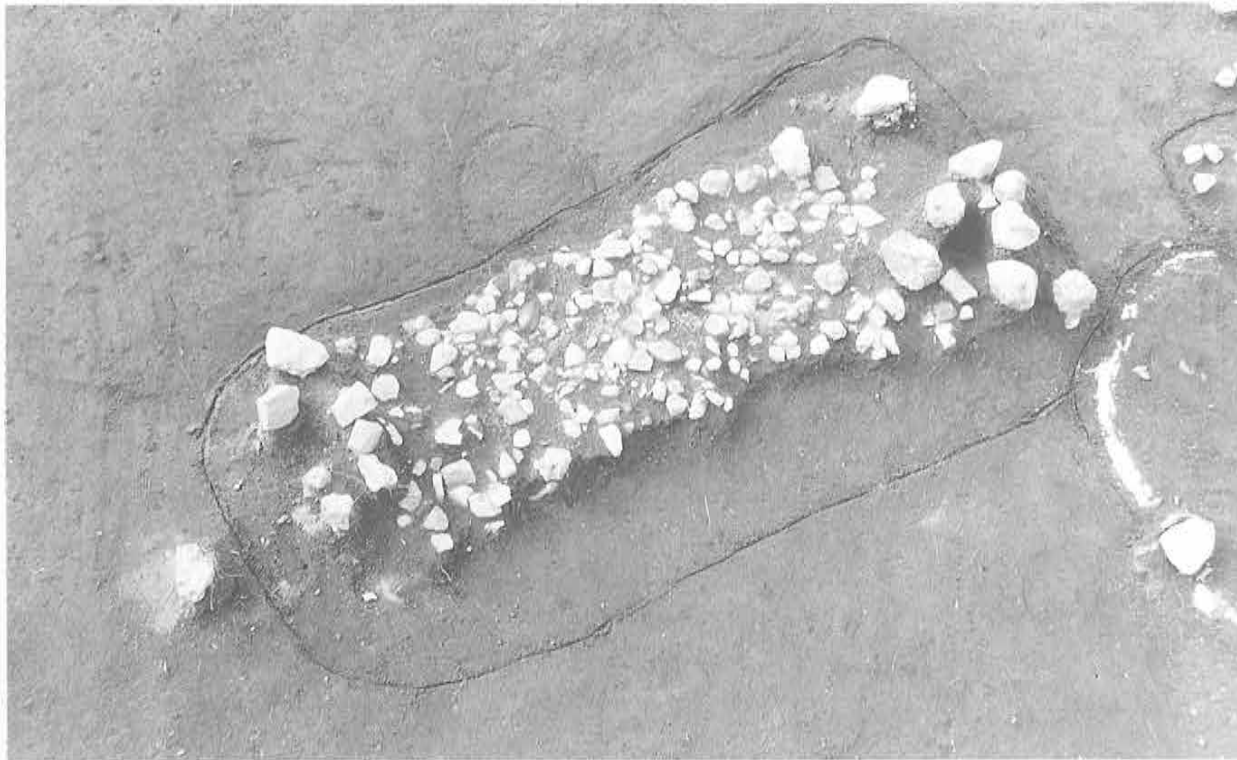


2 第1号木棺墓  
検出状況  
(西方より)




3 第1号木棺墓  
(西方より)






1 第2号木棺墓  
検出状況(南方より)



2 第2号・3号木棺墓  
(北方より)



3 第2号・3号木棺墓  
(東方より)

1 第3号木棺墓  
検出状況  
(西方より)



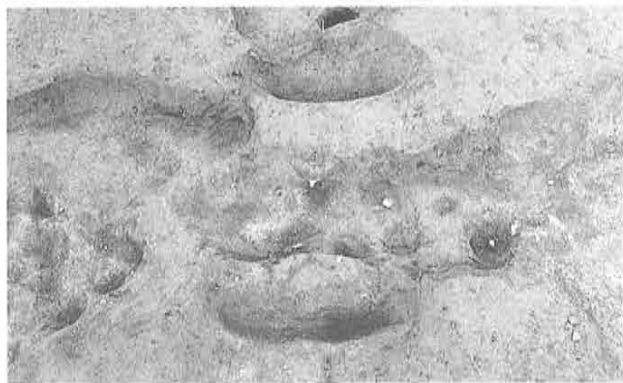
2 第3号木棺墓  
(北方より)



3 第4号木棺墓  
検出状況  
(北方より)



4 第4号木棺墓  
(西方より)

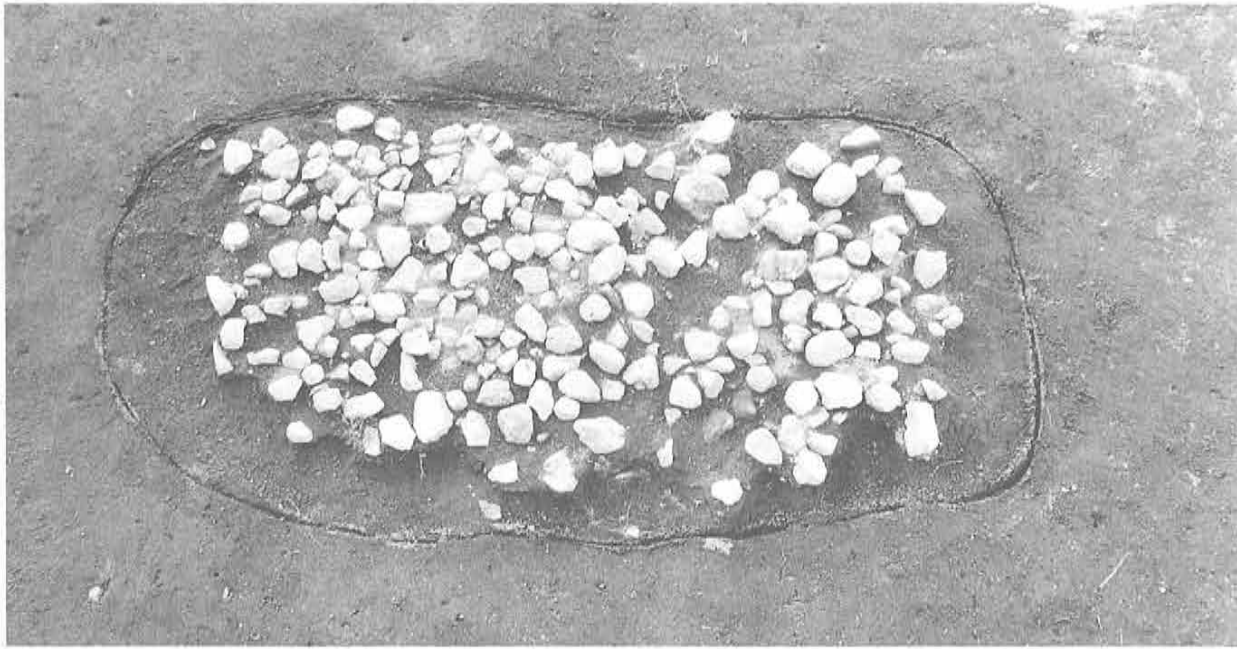


5 第5号木棺墓  
(東方より)



6 第5号木棺墓  
検出状況  
(南方より)






1 第6号木棺墓  
検出状況(南方より)



2 第6号木棺墓  
(北方より)



3 第6号木棺墓  
(東北より)

1 第7号木棺墓  
検出状況  
(南方より)



2 第7号木棺墓  
(南方より)




3 第8号木棺墓  
(東方より)





1 F1号掘立柱建物址  
(南方より)



2 F2号掘立柱建物址  
(東方より)



3 北西ノ久保遺跡  
東部付近 (東方より)




4 北西ノ久保遺跡  
西部付近 (東方より)




1 第1号特殊遺構  
(北方より)



2 第2号特殊遺構  
遺物出土状況  
(北方より)



3 第2号特殊遺構  
(北方より)





1 第3号特殊遺構  
(東方より)



2 第4号特殊遺構  
(東方より)



3 第3号特殊遺構  
(北方より)


4 第4号特殊遺構  
(東方より)

1 Y 1号住居址  
出土土器



1

2・3  
Y 3号住居址  
出土异形土器




2



4

4 Y 22号住居址  
出土土器



3



5

5 Y 23号住居址  
出土土器

6 Y 22号住居址  
出土土器



6



7



9

7・8  
Y 23号住居址  
出土土器

9 Y 22号住居址  
出土土器

10 Y 23号住居址  
出土土器



8




10

11 Y 33号住居址  
出土土器



11

12・13  
Y 33号住居址  
出土异形土器



12



13

14 Y 34号住居址  
出土土器



14



1



2



3

1 Y 45号住居址  
出土土器

2 Y 47号住居址  
出土土器

3 Y 50号住居址  
出土土器



4



5

4 Y 53号住居址  
出土土器


5~8  
Y 54号住居址  
出土土器



6



7



8



9



10

9 Y 60号住居址  
出土土器

10 Y 61号住居址  
出土土器

1·2  
Y 61号住居址  
出土土器



1



2



3

3~6  
H 1号住居址  
出土土器



4



5




6

7·8  
H 2号住居址  
出土土器



7



8



10

9 H 3号住居址  
出土土器

10 H 4号住居址  
出土土器

11 H 5号住居址  
出土土器



9



11

12·13  
H 6号住居址  
出土土器



12



13



1



2



3

1 H 6号住居址  
出土土器

2~7  
H 12号住居址  
出土土器



4



5



6



8



9



10



7




11


8 H 15号住居址  
出土土器


9~11  
H 19号住居址  
出土土器

1~4  
H19号住居址  
出土土器



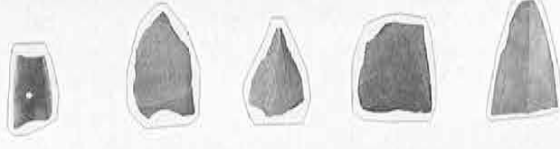
5・6  
OT1号  
特殊遺構  
出土土器





1 北西ノ久保遺跡  
出土磨製石斧  
・磨製転用石器  
(1:3)

1




2



3

2 北西ノ久保遺跡  
出土磨製石器  
(1:3)

3 北西ノ久保遺跡  
出土扁平片刃石斧  
(1:3)




4 北西ノ久保遺跡  
出土扁平片刃石斧  
(1:3)

5 北西ノ久保遺跡  
出土石包丁  
(1:3)

4

5




6 北西ノ久保遺跡  
出土打製石斧・石匙  
(1:3)

6




1 北西ノ久保遺跡  
出土石器  
(1:1)



2 北西ノ久保遺跡  
出土紡錘車  
(1:3)




3 北西ノ久保遺跡  
出土玉類  
(1:1)



1


2

3




1 北西ノ久保遺跡  
出土鉄器  
(1:3)

1



2 北西ノ久保遺跡  
出土砥石  
(1:3)

2



3 北西ノ久保遺跡  
出土土製品  
(1:3)

3

---

長野県佐久市北西ノ久保遺跡第1次発掘調査報告書

1984年3月

編集者 長野県佐久市教育委員会

発行者 長野県佐久市教育委員会

長野県佐久市大字中込3056

電話 0267-62-2111

印刷所 株式会社佐久印刷所

---