

(財)大阪府文化財センター調査報告書 第188集

寝屋川市

# 讃良郡条里遺跡 IX

一般国道1号バイパス(大阪北道路)・第二京阪道路建設に伴う埋蔵文化財発掘調査報告書

— 図 版 編 —

2009年3月

財団法人 大阪府文化財センター

讃良郡条里遺跡 IX

— 図 版 編 —

二〇〇九年三月

財団法人  
大阪府文化財センター

(財)大阪府文化財センター調査報告書 第188集

寝屋川市

# 讃良郡条里遺跡 IX

一般国道1号バイパス(大阪北道路)・第二京阪道路建設に伴う埋蔵文化財発掘調査報告書

— 図 版 編 —

財団法人 大阪府文化財センター



# 写真図版







(1) 調査地遠景 (南西から)



(2) 調査地遠景 (北西から)

図版2 遺構



(1) 第1面 微高地1 (03-5-5トレンチ 北から)



(2) 第1面 微高地1 (03-5-5トレンチ 南西から)





(1) 第1面 微高地1 (03-5-6トレンチ 南西から)



(2) 第1面 微高地1 (03-5-6トレンチ 北から)

図版4 遺構




(1) 第1面 微高地1 (03-5-7トレンチ 南から)



(2) 第1面 微高地1・微低地1 (03-5-7トレンチ 南西から)



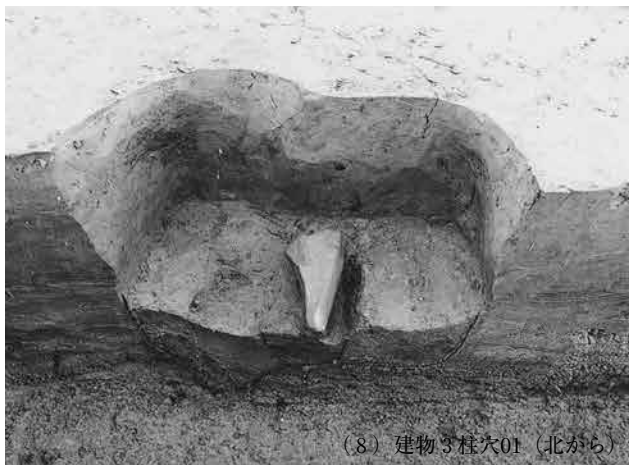


(1) 第1面 建物1 (南西から)



(2) 第1面 建物3 (南から)



図版6 遺構





(1) 第1面 建物6 (北西から)



(2) 第1面 建物4 (北から)



図版 8 遺構



(1) 第1面 井戸1 全景 (南から)



(2) 第1面 井戸1 断面 (南から)



(3) 第1面 井戸1 遺物出土状況 (南から)



(4) 第1面 井戸1 井戸側 (南から)



(5) 第1面 井戸1 井戸側曲物外面 (南から)



(1) 第1面 土坑3 (北から)



(2) 第1面 土坑5 (東から)





(1) 第1面 土坑7 (東から)



(2) 第1面 土坑9 (西から)





(1) 第1面 土坑42 (南西から)



(2) 第1面 土坑42検出状況 (南から)



(3) 第1面 土坑42断面 (南西から)



(4) 第1面 土坑42遺物出土状況 (南から)



(5) 第1面 土坑1 (西から)

図版12 遺構



(1) 第1面 微高地1西縁辺土坑群 (03-5-7トレンチ 南から)



(2) 第1面 微高地1西縁辺土坑群 (03-5-5トレンチ 西から)



(1) 第1面 土坑16 (南から)



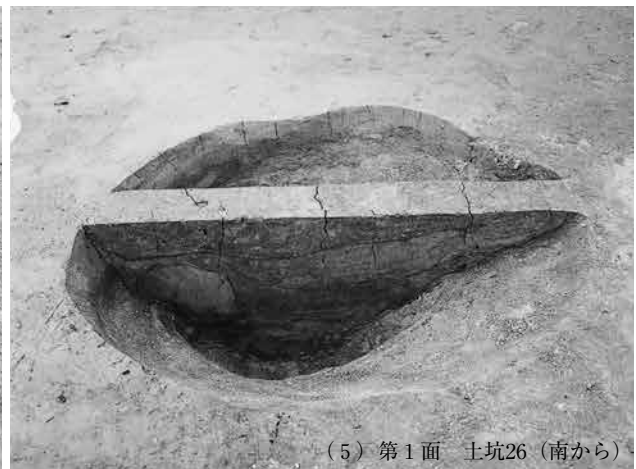
(2) 第1面 土坑20 (南東から)



(3) 第1面 土坑17 (南から)



(4) 第1面 土坑18 (南から)



(5) 第1面 土坑26 (南から)



図版14 遺構



(1) 第1面 微低地1・2 (03-5-4トレンチ 北から)



(2) 第1面 微低地1 土器集中1 (北東から)




(1) 第1面 微高地2 (03-5-8トレンチ 南から)



(2) 第1面 微高地2 (03-5-8トレンチ 東から)





(1) 第1面 建物7 (北東から)



(2) 第1面 建物8・9 (南東から)



(1) 第1面 建物8 (北西から)



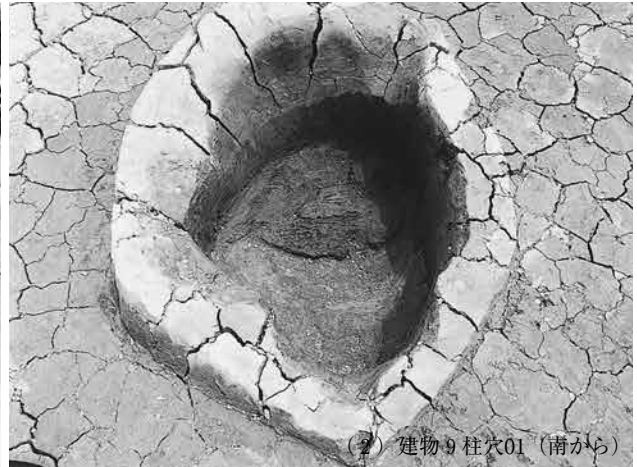
(2) 第1面 建物7 (北西から)



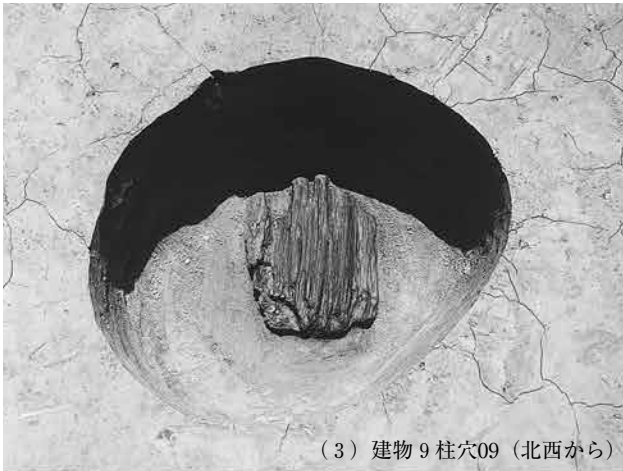
図版18 遺構



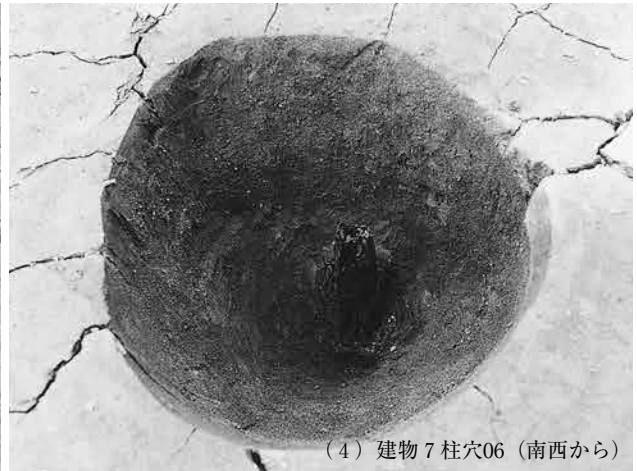
(1) 建物9 柱穴01 (北から)



(2) 建物9 柱穴01 (南から)




(3) 建物9 柱穴09 (北西から)



(4) 建物7 柱穴06 (南西から)



(5) 建物8 柱穴03 (北西から)



(6) 建物8 柱穴04 (南東から)



(7) 建物8 柱穴01 (北西から)



(8) 建物8 柱穴02 (南東から)




(1) 第1面 井戸2 全景 (西から)



(2) 第1面 井戸2 井戸側 (西から)



(1) 第1面 井戸3 全景 (南東から)



(2) 第1面 井戸3 井戸側 (南東から)





(1) 第1面 井戸4 全景 (南東から)




(2) 第1面 井戸4 井戸側 (南東から)




(1) 第1面 ピット148 (南から)



(2) 第1面 ピット153 (西から)



(1) 第1面 微低地3 (03-5-2トレンチ 北東から)



(2) 第1面 微低地3 (03-5-9トレンチ 南東から)





(1) 第1面 井戸5 遺物出土状況 (南から)



(2) 第1面 井戸5 断面 (南西から)



(1) 第1面 土坑55 (南から)



(2) 第1面 土坑58 (西から)



(1) 第1面 土坑58 (南から)



(2) 第1面 溝9 (南から)






(1) 第1面 微高地3 (03-5-2トレンチ 西から)



(2) 第1面 微高地3 (03-5-10トレンチ 北から)



(1) 第1面 微高地3 (06-2-3トレンチ 東北から)

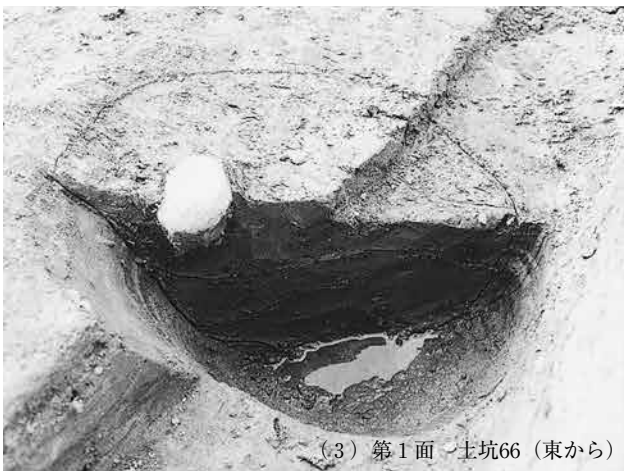


(2) 第1面 微高地3 (06-2-3トレンチ 北西から)





図版30 遺構







(1) 第1面 土坑70断面(北から)



(2) 第1面 土坑72(西から)




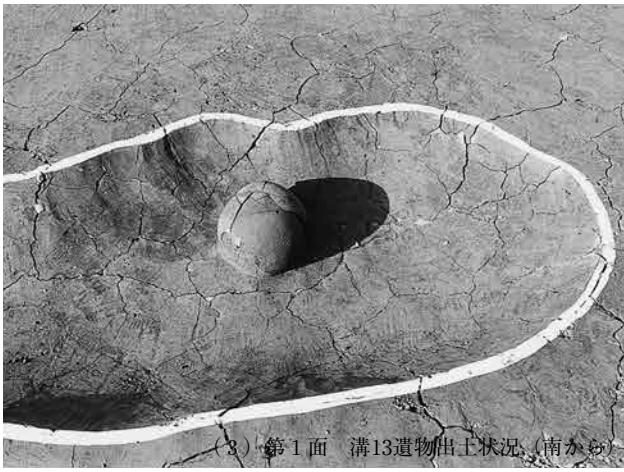
(3) 第1面 土坑72断面(南西から)




(4) 第1面 土坑72遺物出土状況(南東から)



図版32 遺構





(1) 第1面 微高地1溝群 (03-5-6トレンチ 南から)



(2) 第1面 微高地1溝群 (03-5-5トレンチ 北から)





(1) 第1面 微高地1溝群 (03-5-7トレンチ 東から)



(2) 第1面 微高地2溝群 (06-2-4トレンチ 西から)





(1) 第1面 流路1 (流路1-1域 東から)



(2) 第1面 流路1 (流路1-1域 西から)



(1) 第1面 流路1 (流路1-1域 南東から)



(2) 第1面 流路1断面 (流路1-1域 南東から)



(3) 第1面 流路1遺物出土状況 (流路1-1域 北西から)



(4) 第1面 流路1遺物出土状況 (流路1-1域 東から)



(5) 第1面 流路1遺物出土状況 (流路1-1域 北から)





(1) 第1面 流路1 (流路1-2域 南西から)



(2) 第1面 流路1 (流路1-2域 北西から)





(1) 第1面 流路1全掘 (流路1-2域 南西から)



(2) 第1面 流路1全掘 (流路1-2域 北から)







(1) 第1面 流路1 (流路1-3域 南東から)



(2) 第1面 流路1内杭列1 (流路1-3域 北東から)






(1) 第1面 流路1断面 (流路1-3域 南東から)



(2) 第1面 流路1断面 (流路1-3域 南東から)



(3) 第1面 流路1断面 (流路1-3域 南東から)



(4) 第1面 流路1断面 (流路1-3域 南東から)



(5) 第1面 流路1遺物出土状況 (流路1-3域 東から)

図版42 遺構




(1) 第1面 流路1 (流路1-4域 南東から)



(2) 第1面 流路1 (流路1-4域 南から)





(1) 第1面 流路1内杭列2 (流路1-4域 南から)



(2) 第1面 流路1内杭列6 (流路1-4域 南から)






(1) 第1面 流路1内杭列4 (流路1-4域 南から)



(2) 第1面 流路1内杭列5 (流路1-4域 南から)





図版46 遺構



(1) 第1面 流路2 (東から)



(2) 第1面 流路2 断面 (東から)



(3) 第1面 流路2 (西から)



(4) 第1面 流路2 遺物出土状況 (北から)



(5) 第1面 流路2 遺物出土状況 (北西から)





(1) 第2-1面 流路3 (南から)



(2) 第2-1面 流路4 (西から)



(1) 第2-1面 流路3内杭列9 (南から)



(2) 第2-1面 流路3内杭列10 (北から)



(1) 第2-1面 (03-5-2トレンチ 東から)



(2) 第2-2面 (03-5-2トレンチ 東から)





(1) 第2-2面 水田 (03-5-2トレンチ 南東から)



(2) 第2-1面 水田 (03-5-1トレンチ 北から)



(1) 第2-2面 水田 (03-5-10トレンチ 北から)



(2) 第2-2面 水田 (06-2-3トレンチ 北東から)



図版52 遺構




(1) 第2-3・2-4面 (03-5-8トレンチ 北東から)



(2) 第2-3・2-4面 (03-5-9トレンチ 南東から)





(1) 第2-2面 (06-2-2トレンチ 北から)



(2) 第2-3面 (03-5-2トレンチ 西から)

図版54 遺構



(1) 第2-4面 (03-5-10トレンチ 北から)



(2) 第2-4面 水田 (03-5-10トレンチ 北東から)





(1) 第2-4面 (03-5-2トレンチ 北から)



(2) 第2-4面 (03-5-2トレンチ 東から)





(1) 第2-3面 (03-5-4トレンチ 西から)



(2) 第2-3面 (03-5-4トレンチ 北から)



(1) 第2-3面 水田 (03-5-4トレンチ 東から)



(2) 第2-3面 水田 (03-5-4トレンチ 西から)



(3) 第2-3面 水田面の足跡 (03-5-4トレンチ 南から)



(4) 第2-3面 溝30 (03-5-4トレンチ 南東から)



(5) 第2-4面 (03-5-1トレンチ 南東から)



図版58 遺構



(1) 第2-3面 (03-5-5トレンチ 南西から)



(2) 第2-3面 (03-5-6トレンチ 南から)





(1) 第2-3面 (03-5-7トレンチ 南西から)



(2) 第2-4面 (03-5-8トレンチ 北西から)


図版60 遺構




(1) 第2-4面 木材集中 (03-5-8トレンチ 北から)



(2) 第2-4面 木材集中 (03-5-8トレンチ 北から)



(3) 第2-4面 遺物出土状況 (03-5-8トレンチ 南から)



(4) 第2-4面 遺物出土状況 (03-5-8トレンチ 北から)




(5) 第2-4面 (03-5-5トレンチ 南から)



(1) 第2-4面 土坑82 (南東から)



(2) 第2-4面 土坑83 (南から)



(3) 第2-4面 土坑84 (北西から)



(4) 第2-4面 土坑85・86 (南西から)



(5) 第2-4面 土坑87 (南から)



図版62 遺構



(1) 第3面 (03-5-6トレンチ 南から)



(2) 第3面 (03-5-7トレンチ 南西から)



(1) 第3面 (03-5-5トレンチ 南西から)



(2) 第3面 (03-5-4トレンチ 南西から)

図版64 遺構



(1) 近世面1・第0-1面 (03-5-5トレンチ 南東から)



(2) 近世面1・第0-1面 (03-5-7トレンチ 南西から)





(1) 近世面2・第0-2面 坪境 (03-5-6トレンチ 南から)



(2) 近世面2・第0-2面 (03-5-7トレンチ 南西から)



(1) 中世面1・第0-3面 (03-5-6トレンチ 南東から)



(2) 中世面1・第0-3面 (03-5-7トレンチ 北東から)





(1) 中世面2・第0-4面 溝33 (03-5-7トレンチ 西から)




(2) 中世面2・第0-4面 溝33遺物出土状況 (03-5-7トレンチ 西南から)







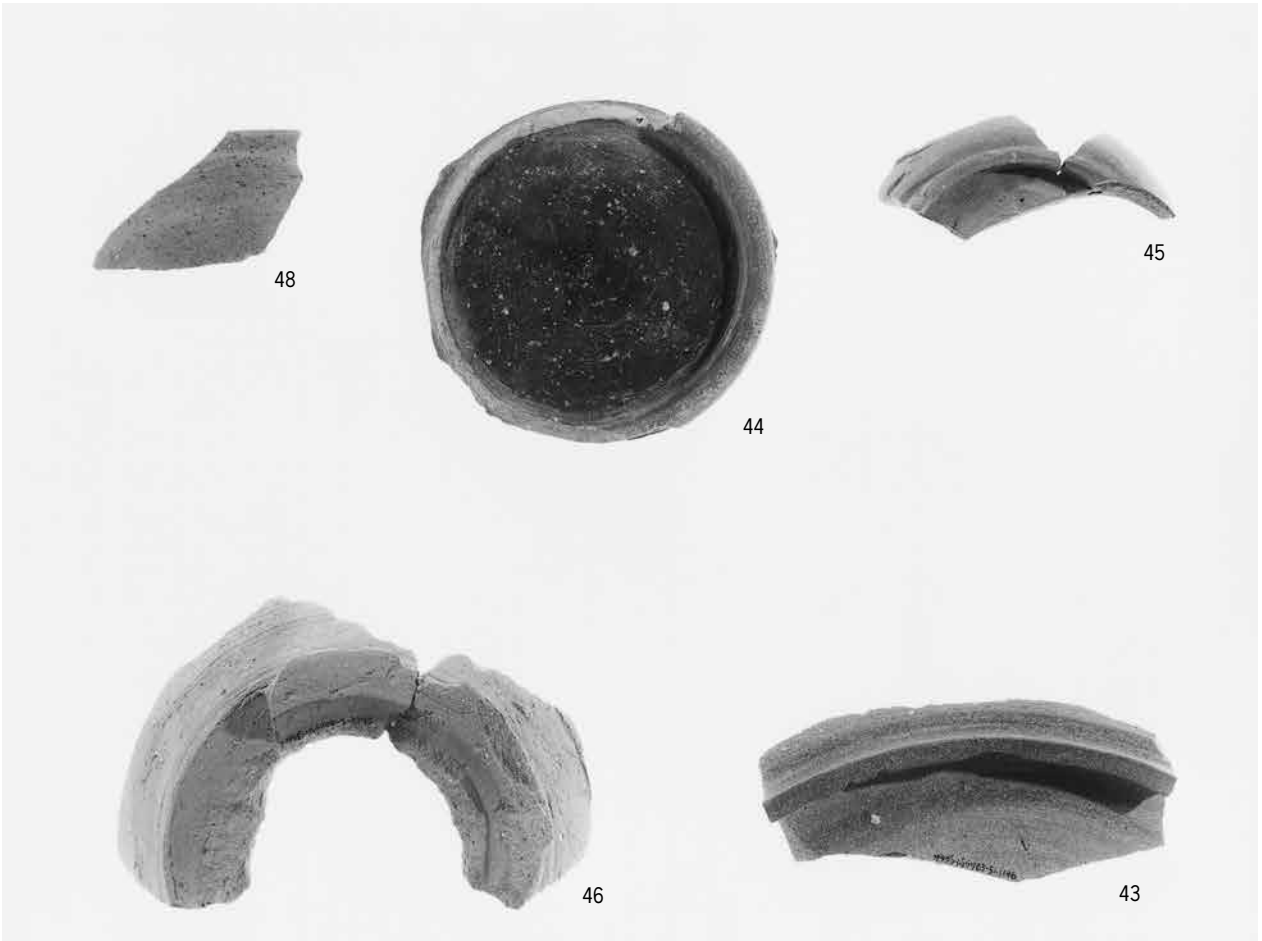

図版70 遺物










図版72 遺物

















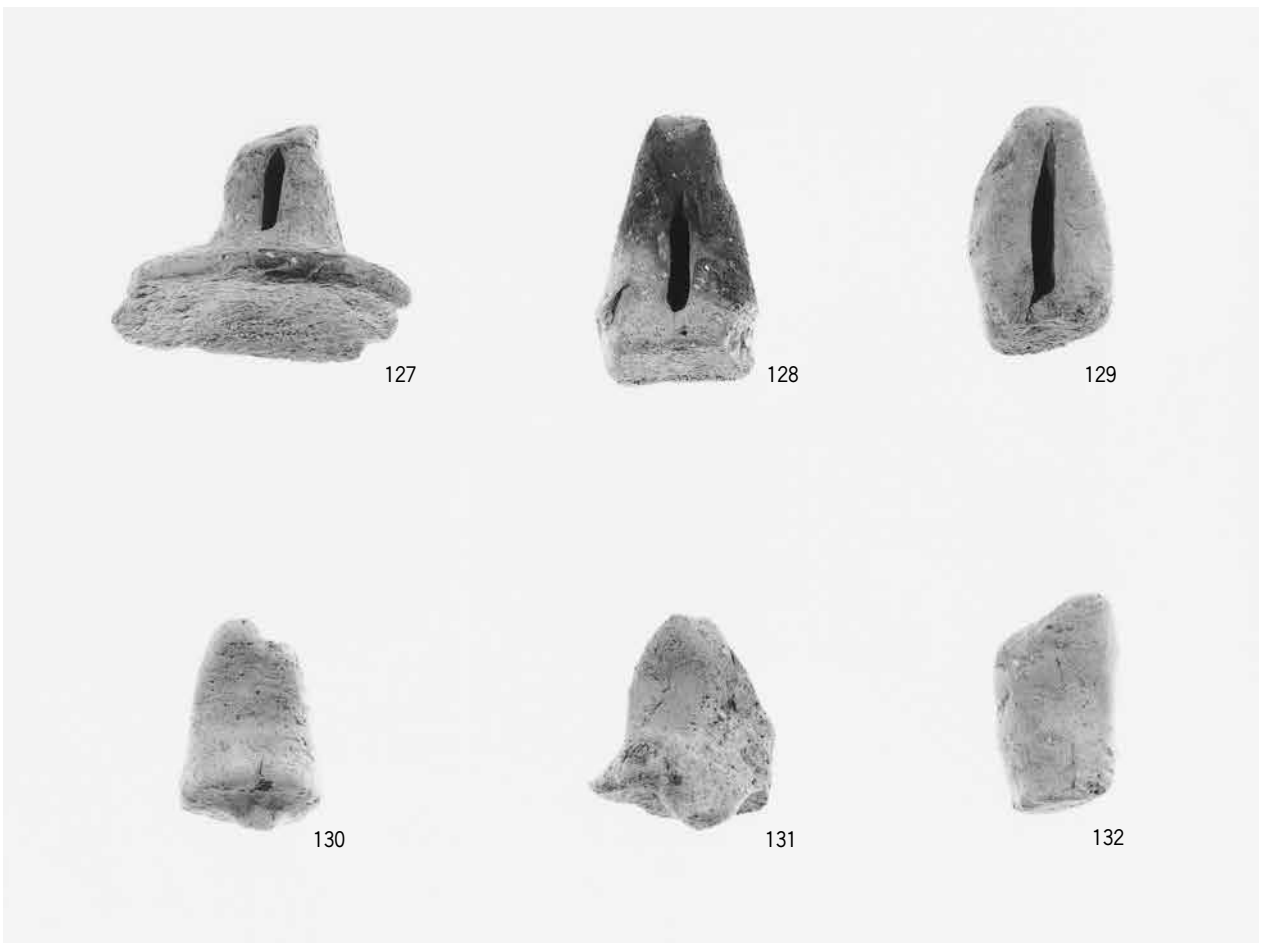















133



145



138





146



137









158



159



167



164



168



160




161



162






163























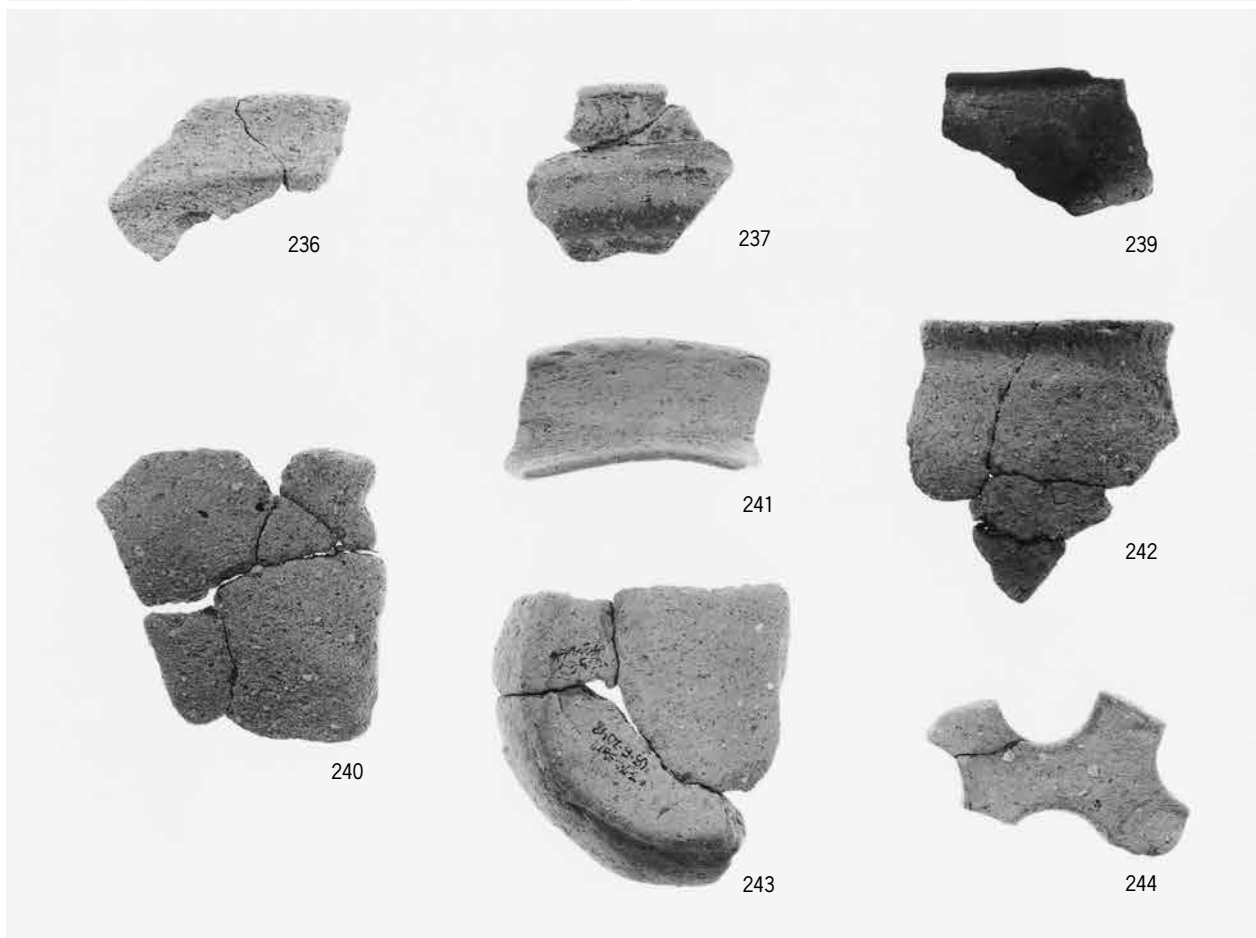
232



238



257



236

237

239

241

242


240


243


244



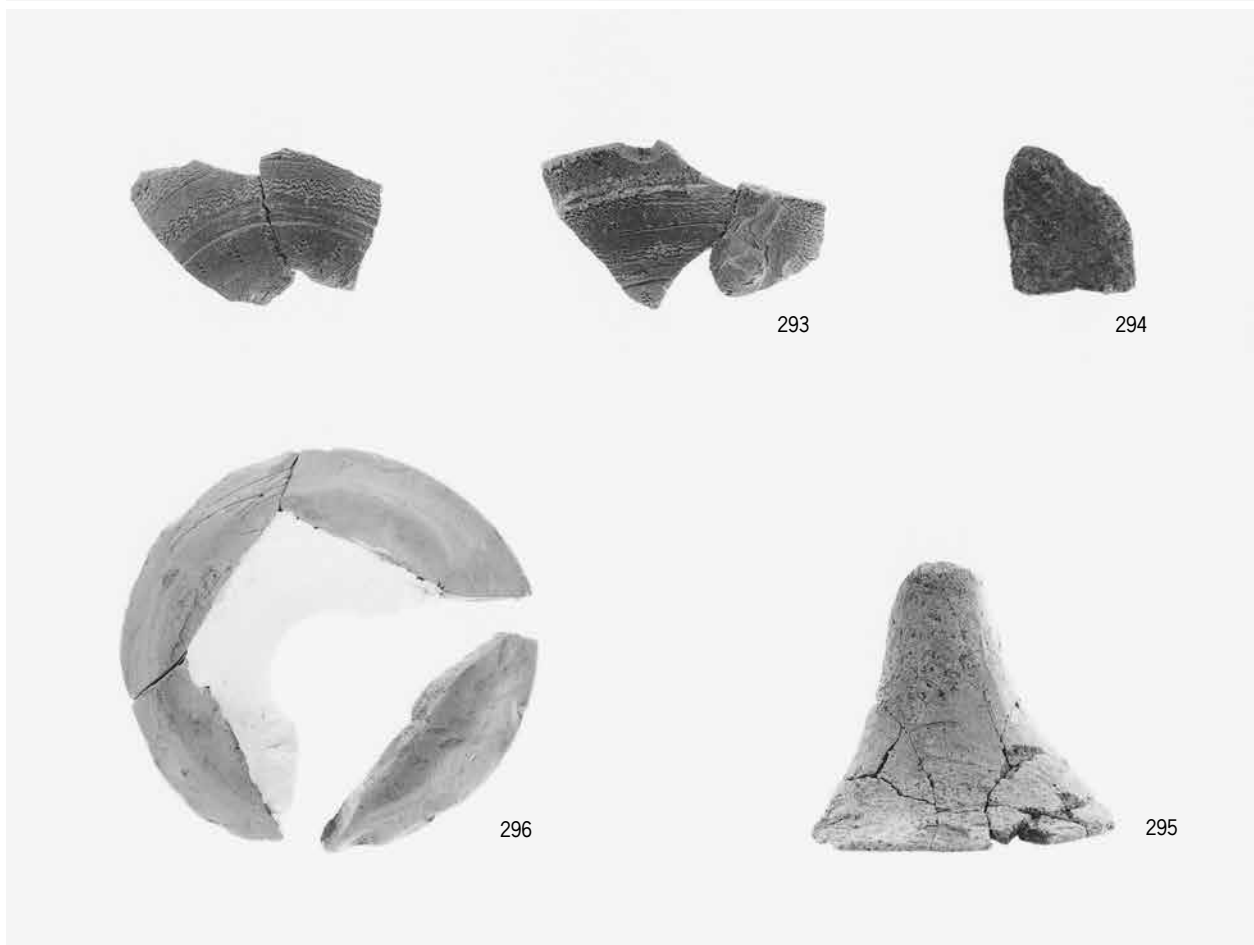

図版92 遺物













298



308



287




307



299



310



300



305



301



302



306



309



303



304



332



330



334



331



333







314



316



317



319



321




320



322




323











346



372



369



373



374



404





375



405











425



423





424






429























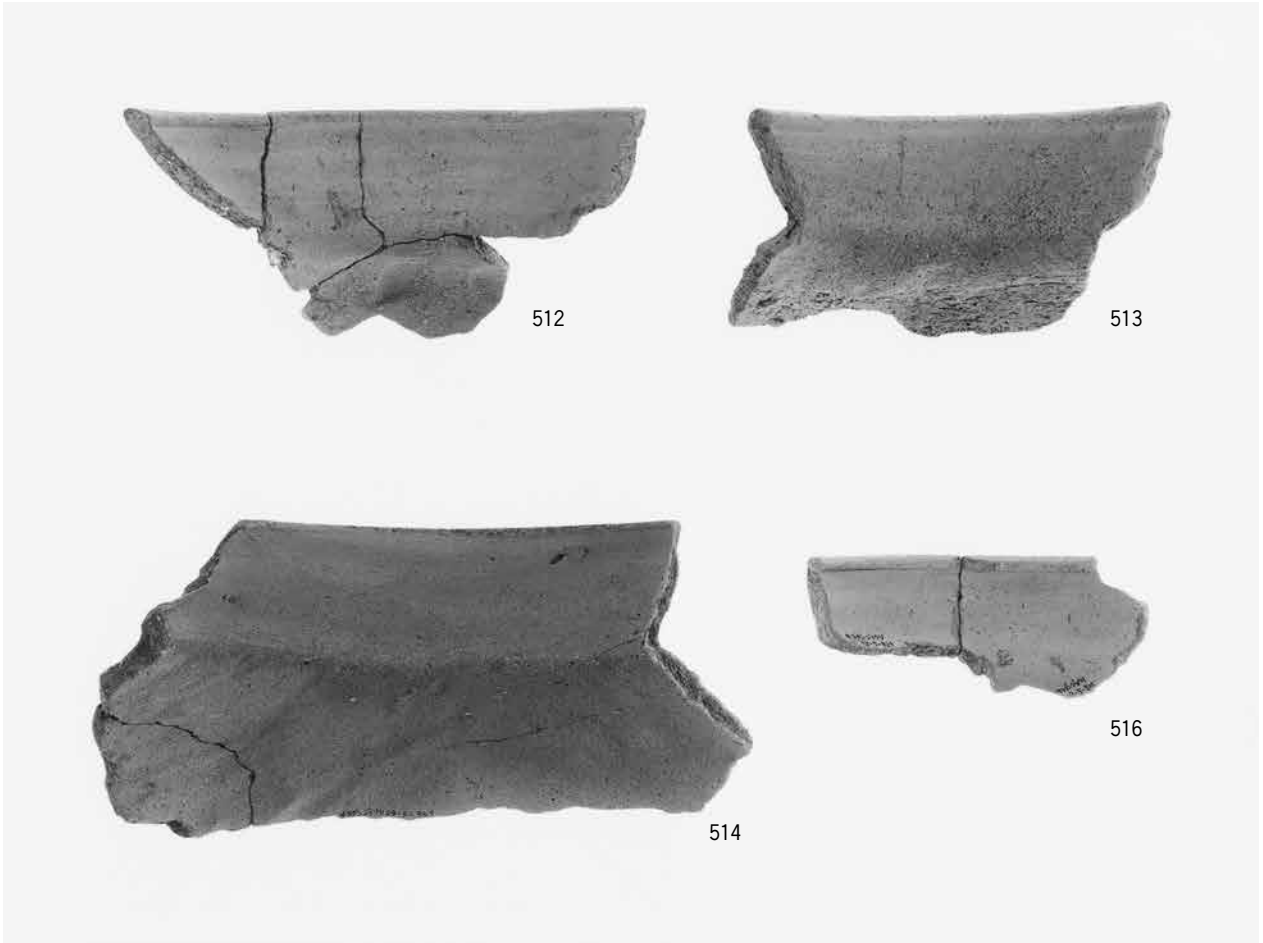














517



518



519



520



521



534



536



537



532



540



541



542







557



566



561



567



563



568



565



569



570



575





571



586




574







587



572

580

577

573

576

578

579

583

581

582



600




588



601



589



585

590

591

592

593



594




595



598



599



596





603




597





605















































727



728



729



730



731



732



733



734



735



738




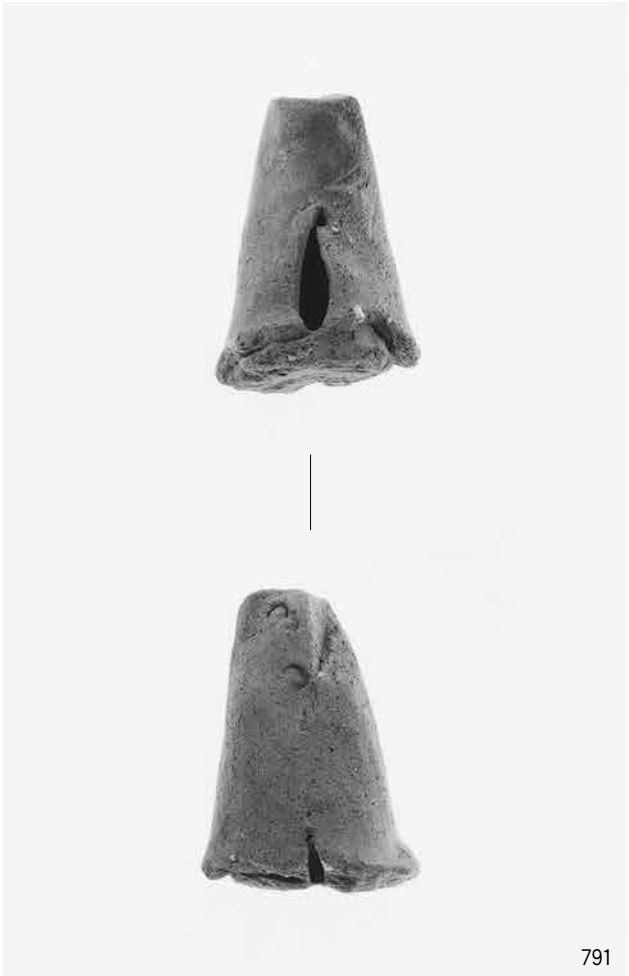
739





743







746














794



795



796



798



799



803



800







797



801




802



804



806



808




809



814



821



823



826



827



811



813



812



817



815



818



816



819



820



828



822



829



824



830




825



831








843





844





851















867





881


882

875

889

884









900



909



901



910





911




913



914
























図版170 遺物










図版172 遺物























1080



1081



1083



1084



1088



1090



1085



1091




1092



1086



1096



1098




1093



1094




1095



1100


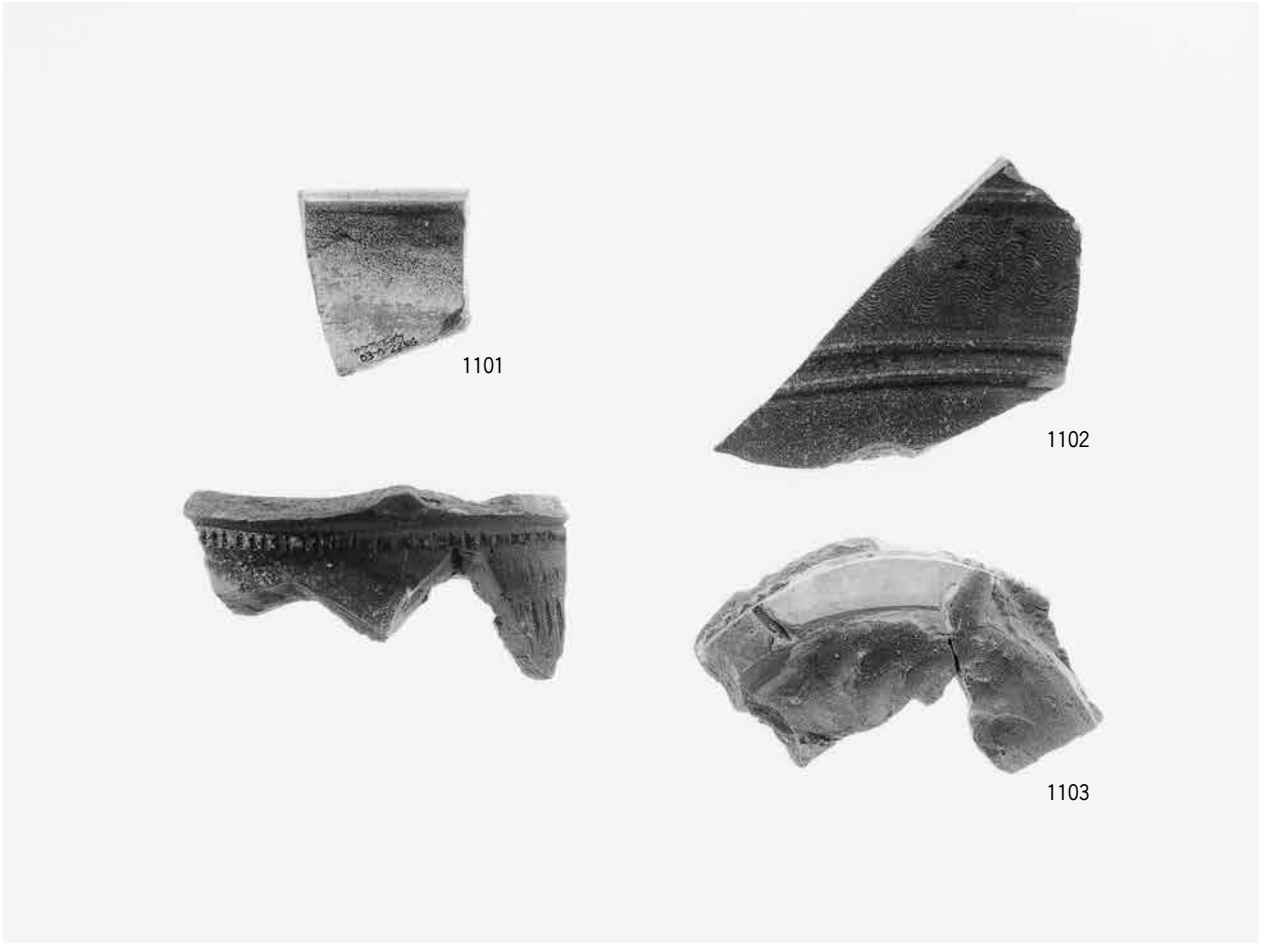




1104



1105





1113



1113'



1106



1114



1116





1115







1120

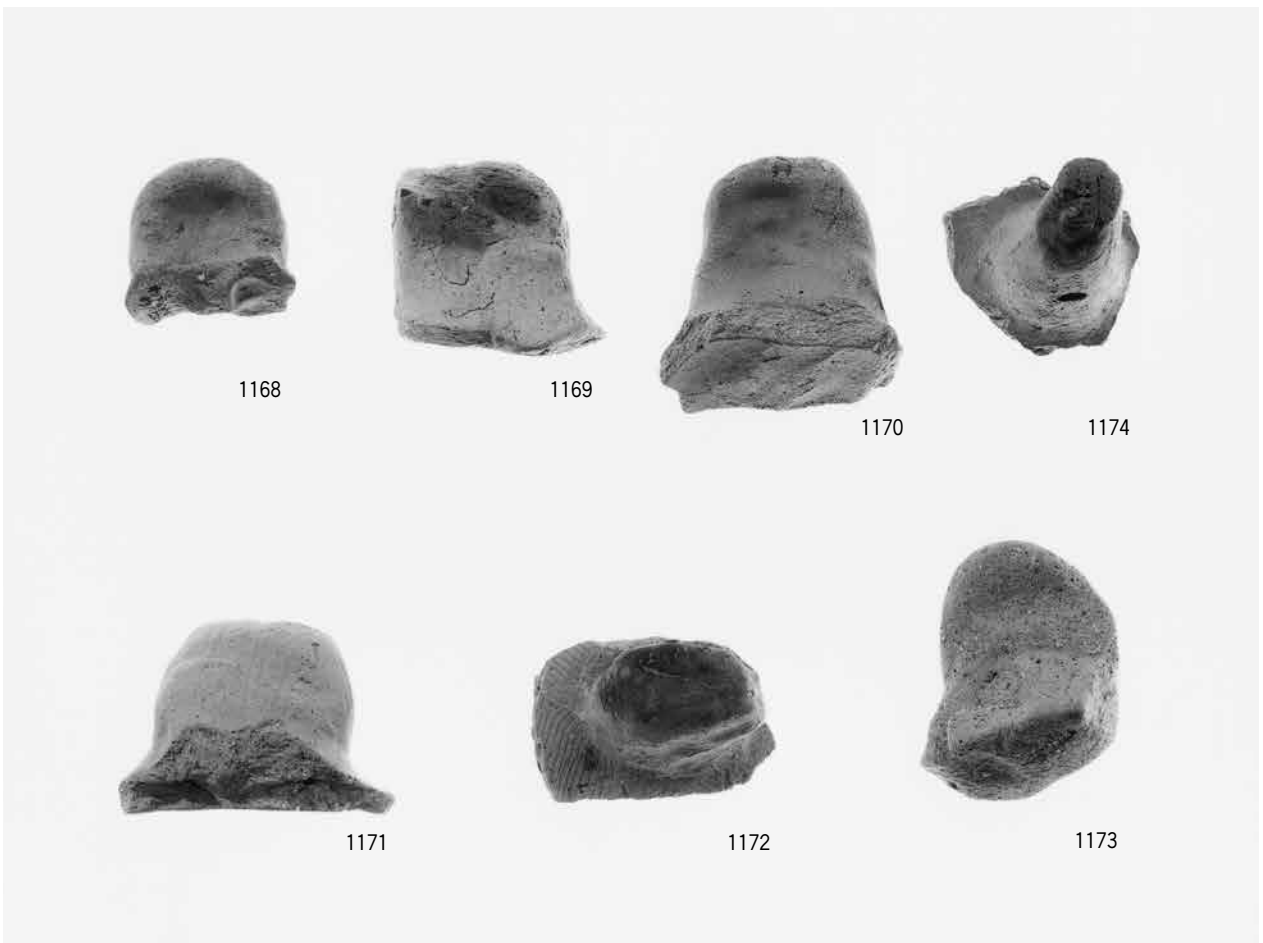












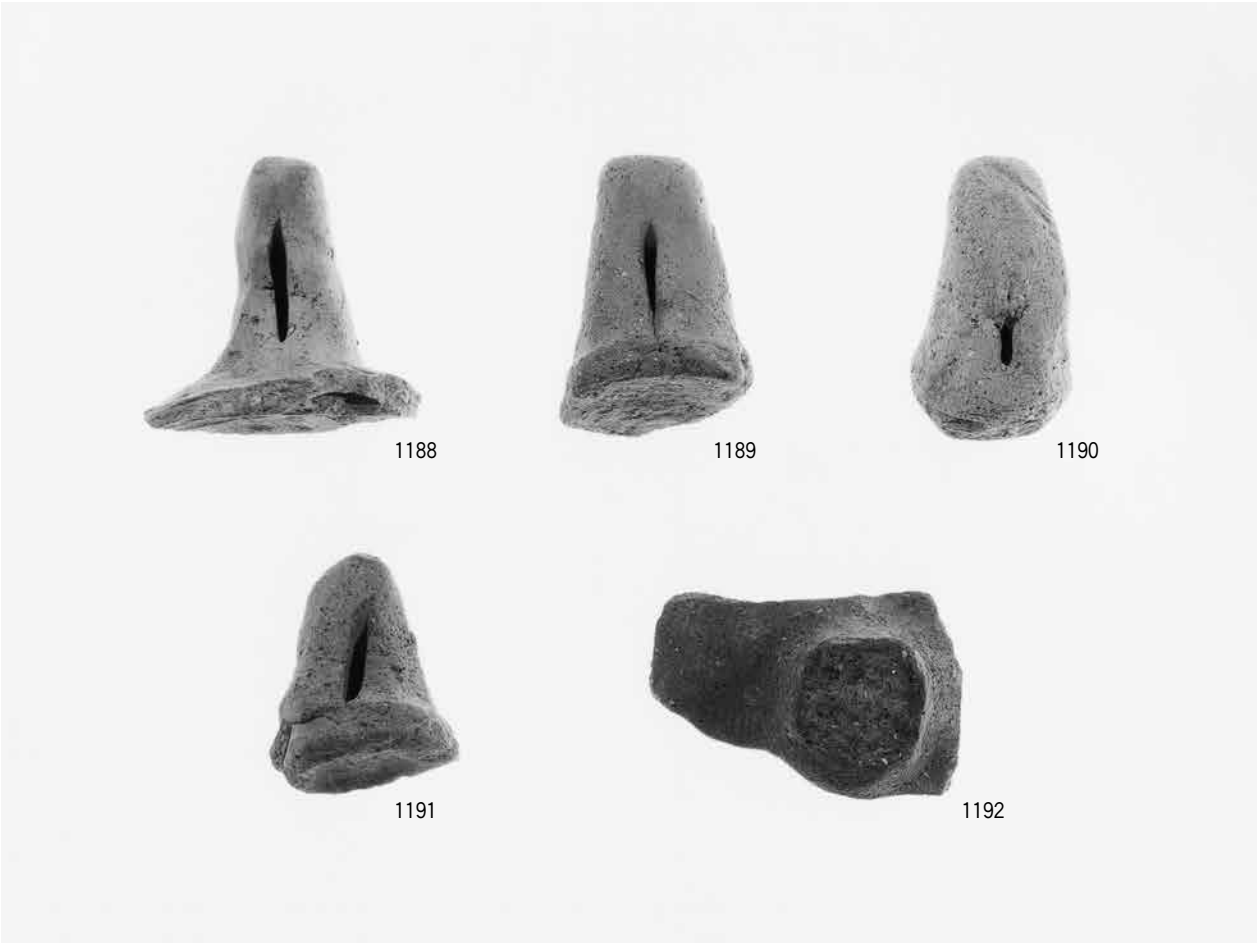
















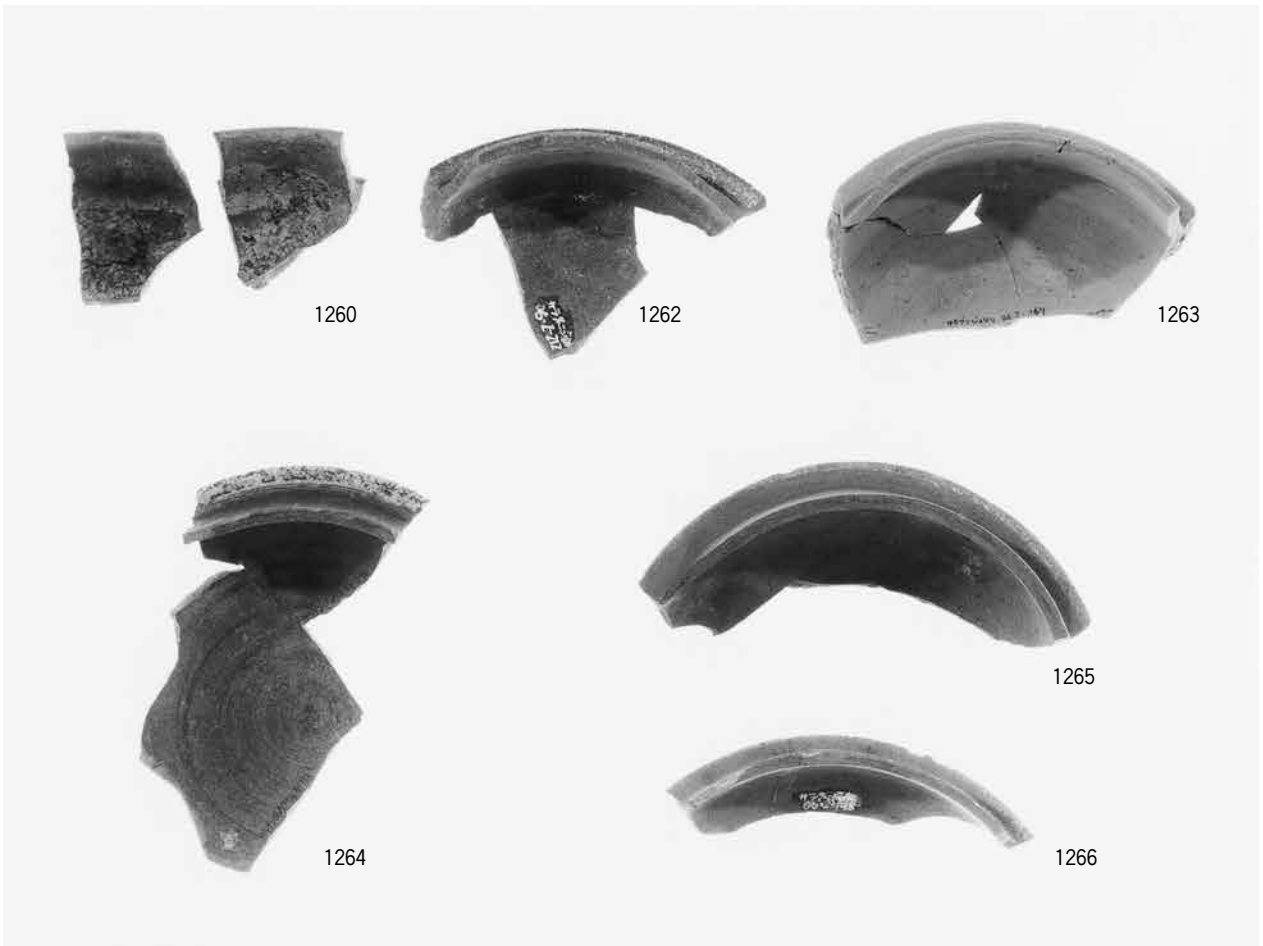
















1287



1294



1288



1295



1290



1296



1291



1292



1297



1279




1281



1289



1293



1299



1302



1303







1311




1313



1312



1317



1305


1321

1309

1319

1318

1320







1323



1325



1326



1328




1330




1332





1335




1336










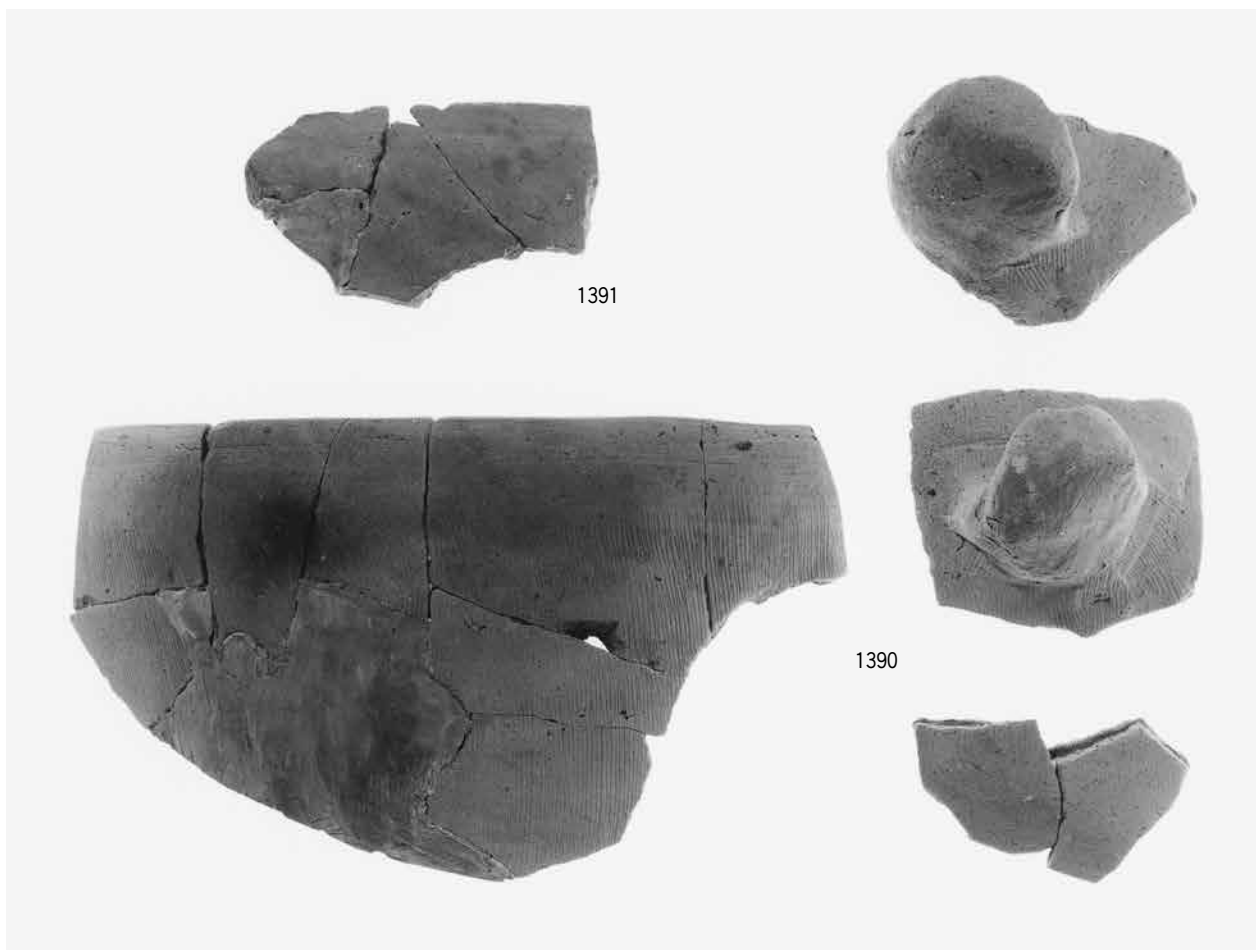



















1398



1399







1423



1424




1425



1426



1427



1428



1429




1430



1431



1432



1433



1434



1435



1436






1437






1438








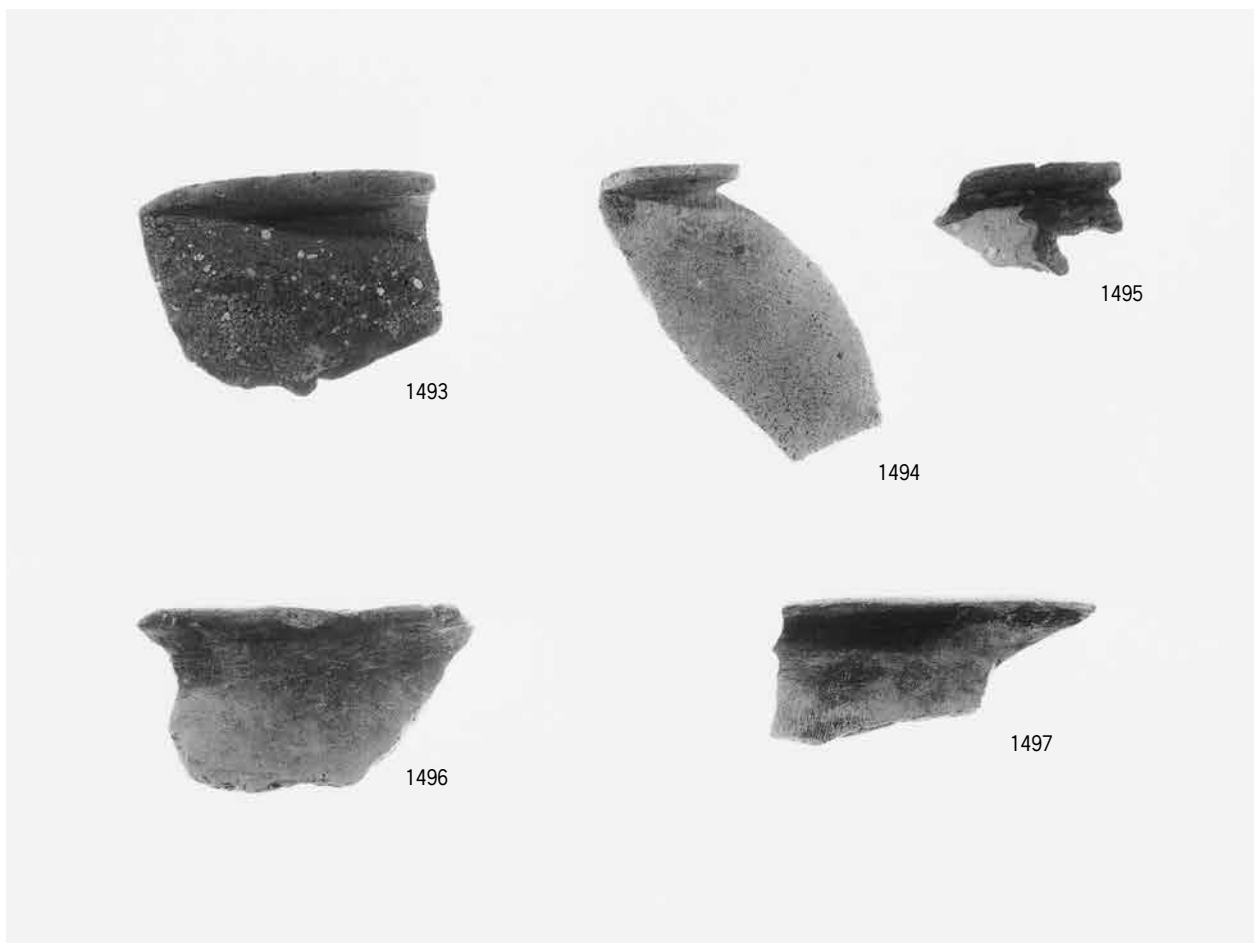










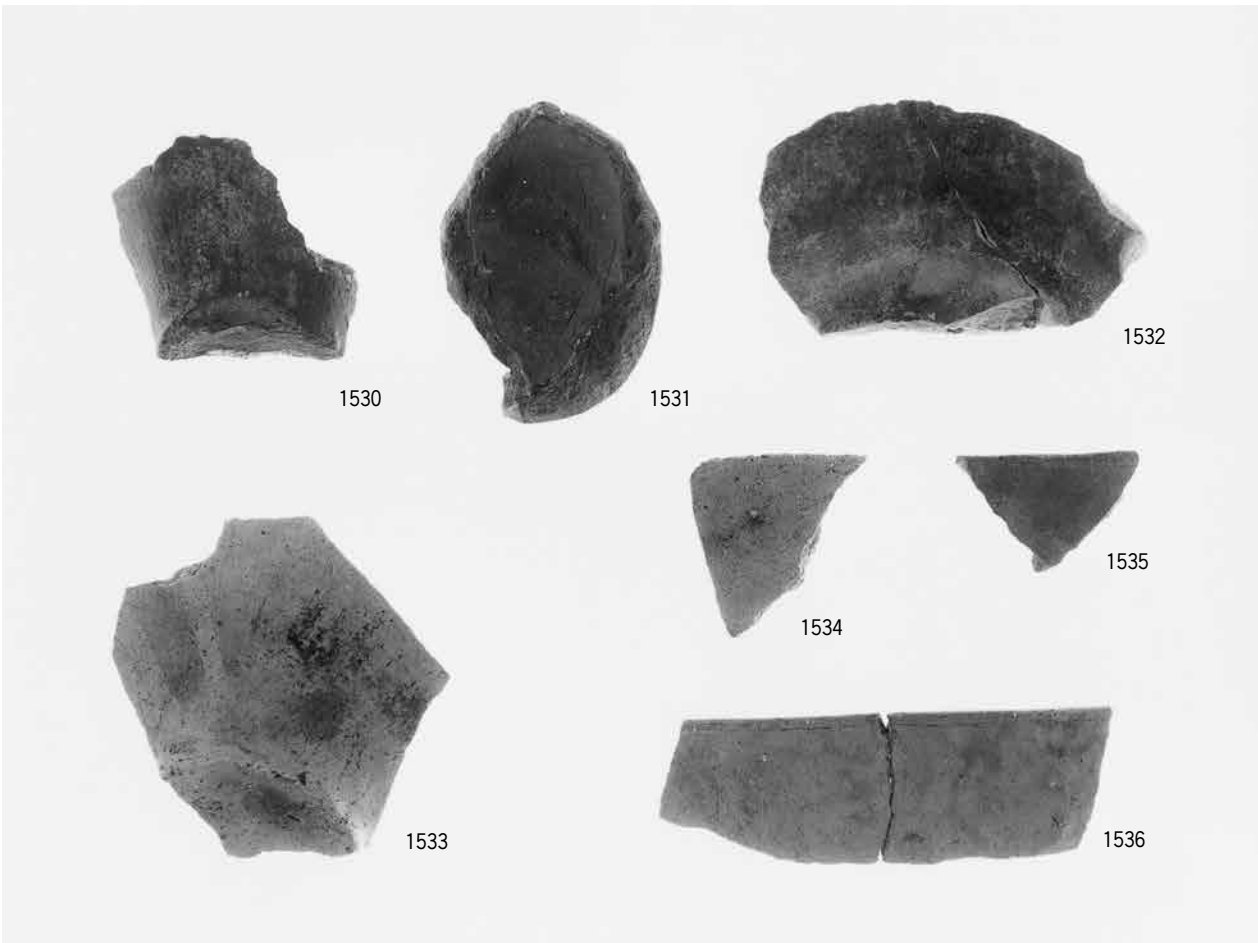














1527



1537



1538




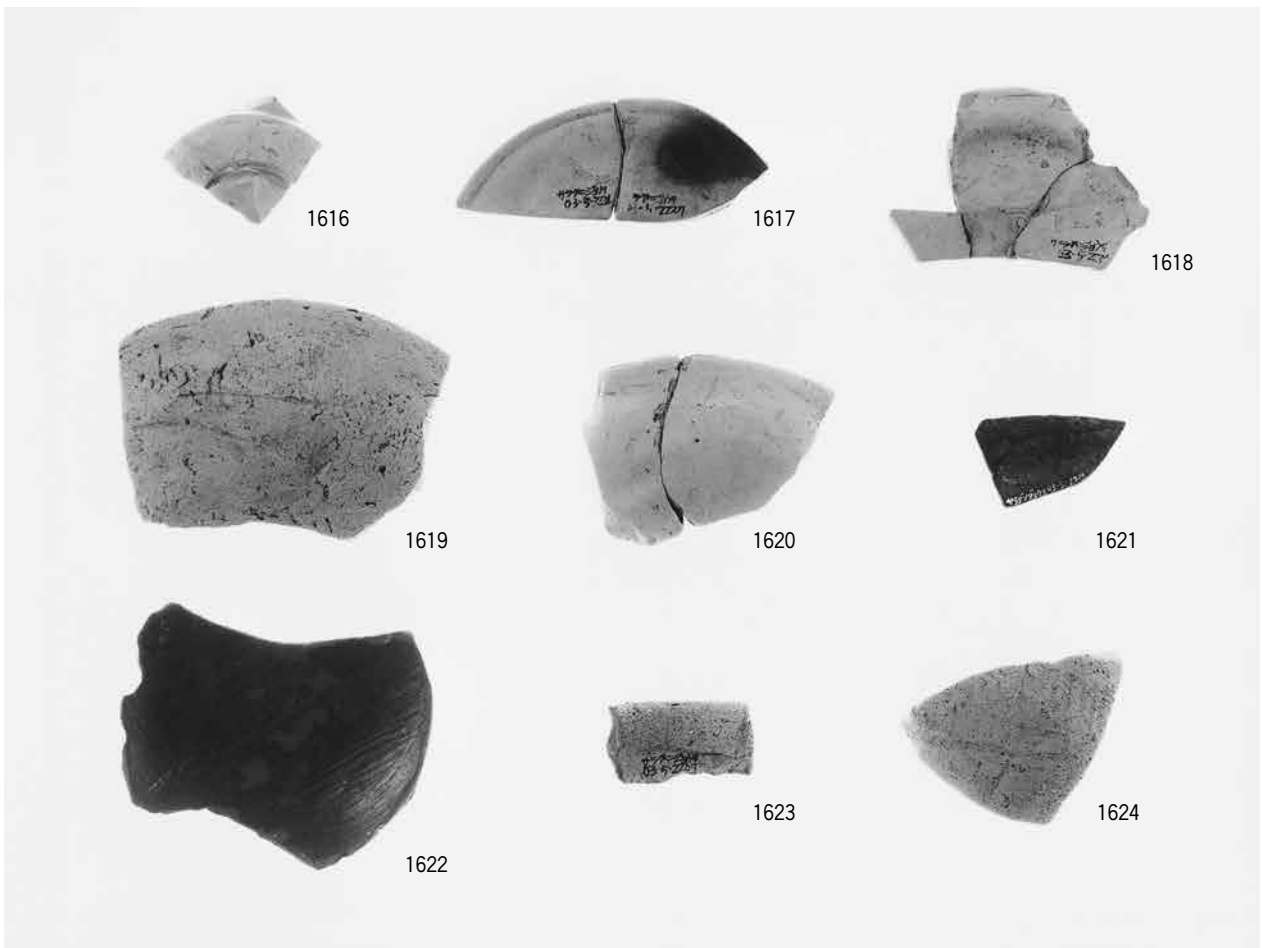
1528





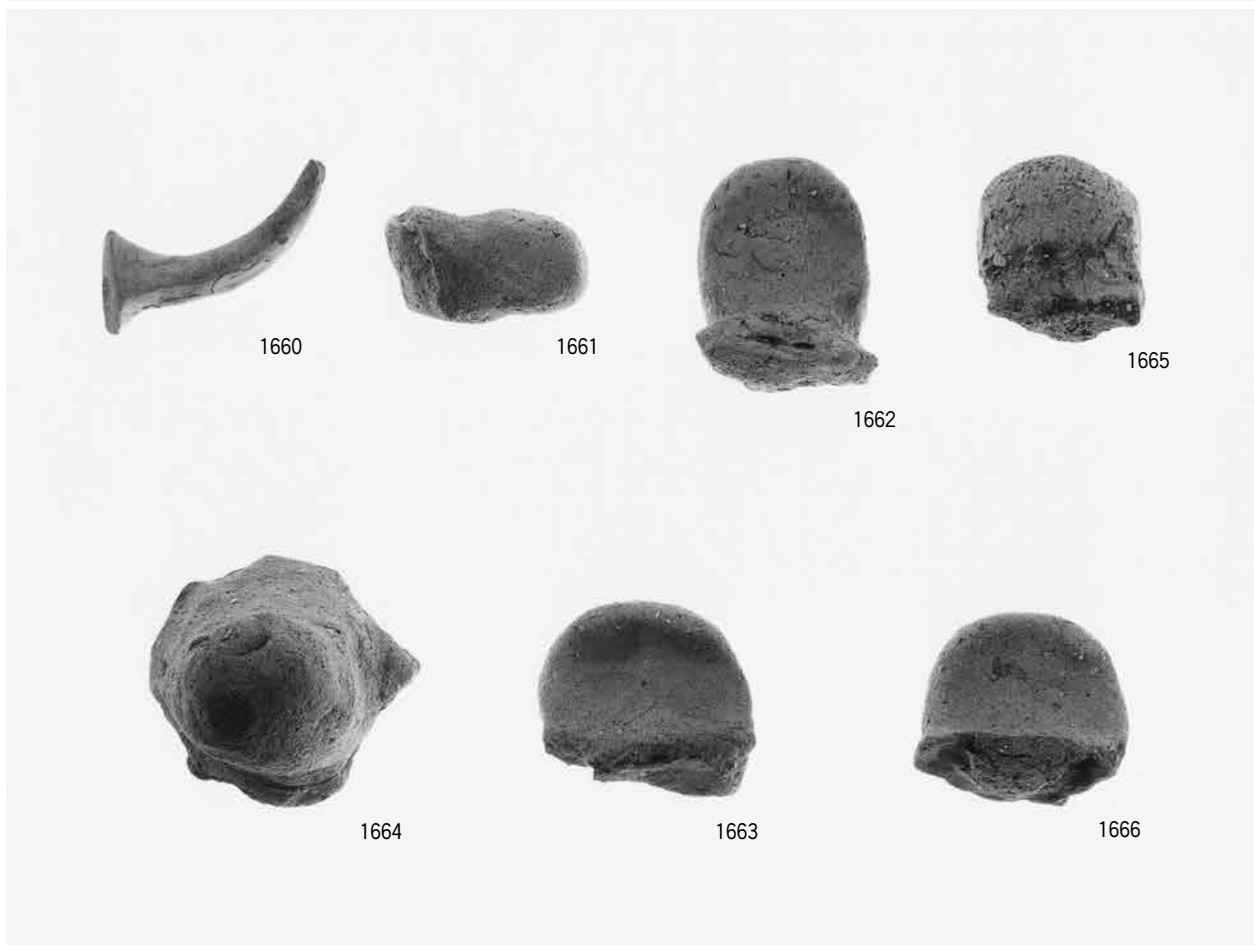

1539













1653



1655



1671




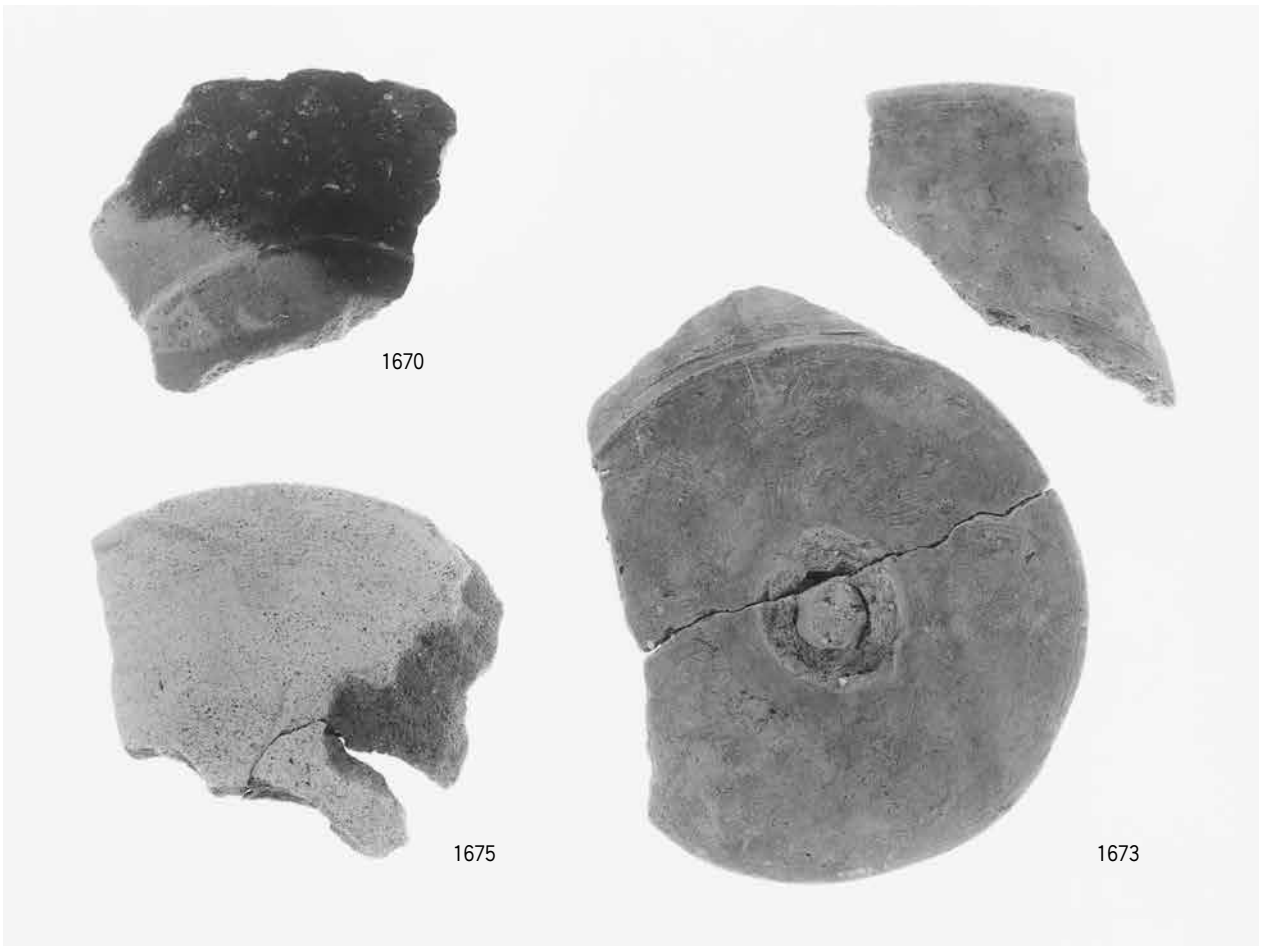
1669



1672









1688



1699



1693



1701



1696




1702


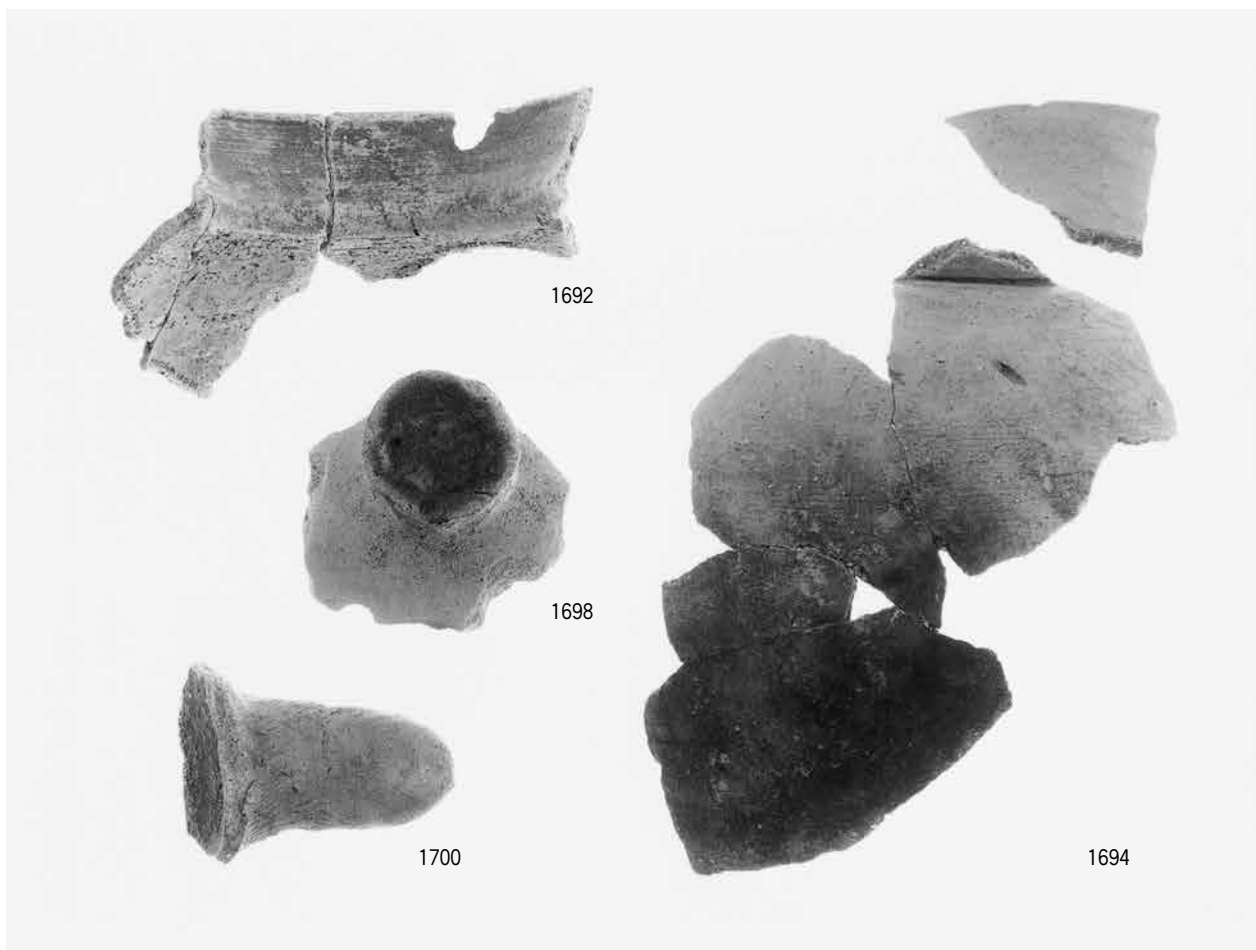


1697



1704









1718



1727



1721



1732



1722





1733





1726




1734











1777



1795



1779



1819



1782



1866



1783



1868





1792




1869

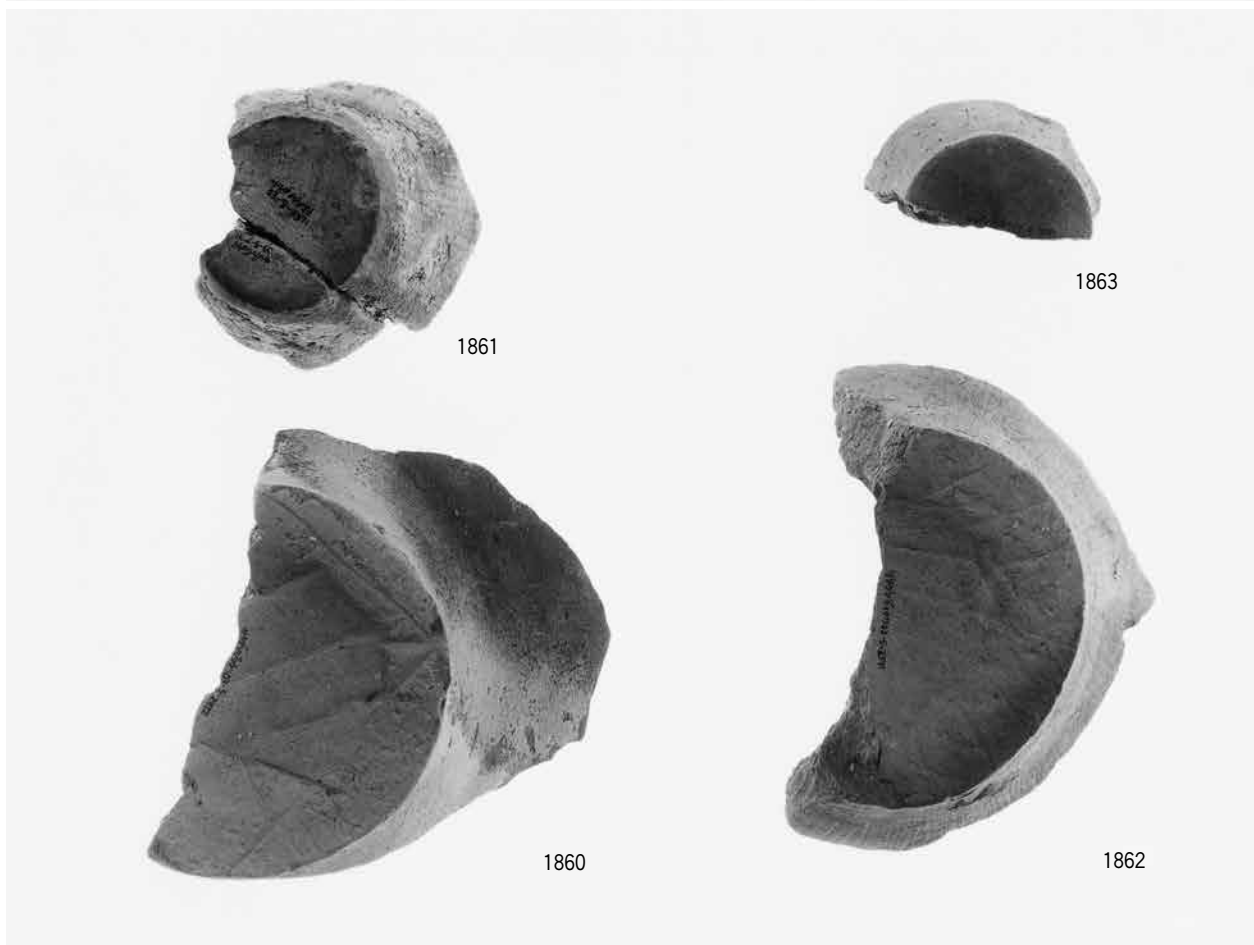








図版244 遺物



























1964



1972



1965



1973



1974



1967





2016



1969





2036





図版254 遺物





2037



2038



2039



2040



2041



2042



2043



2044



2047



2048



2049







2050



2051









2102



2103



2101



2109



2106



2107




2108








2046





781



2045




898






1543

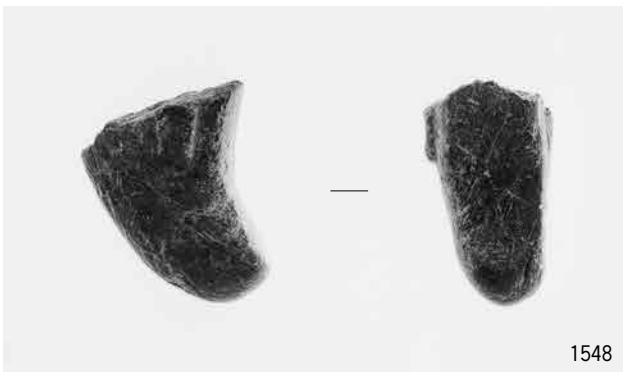


1541



1546

1547




1548



1555

1554

1553



484

1556

1557

377

378

379

2117

2118



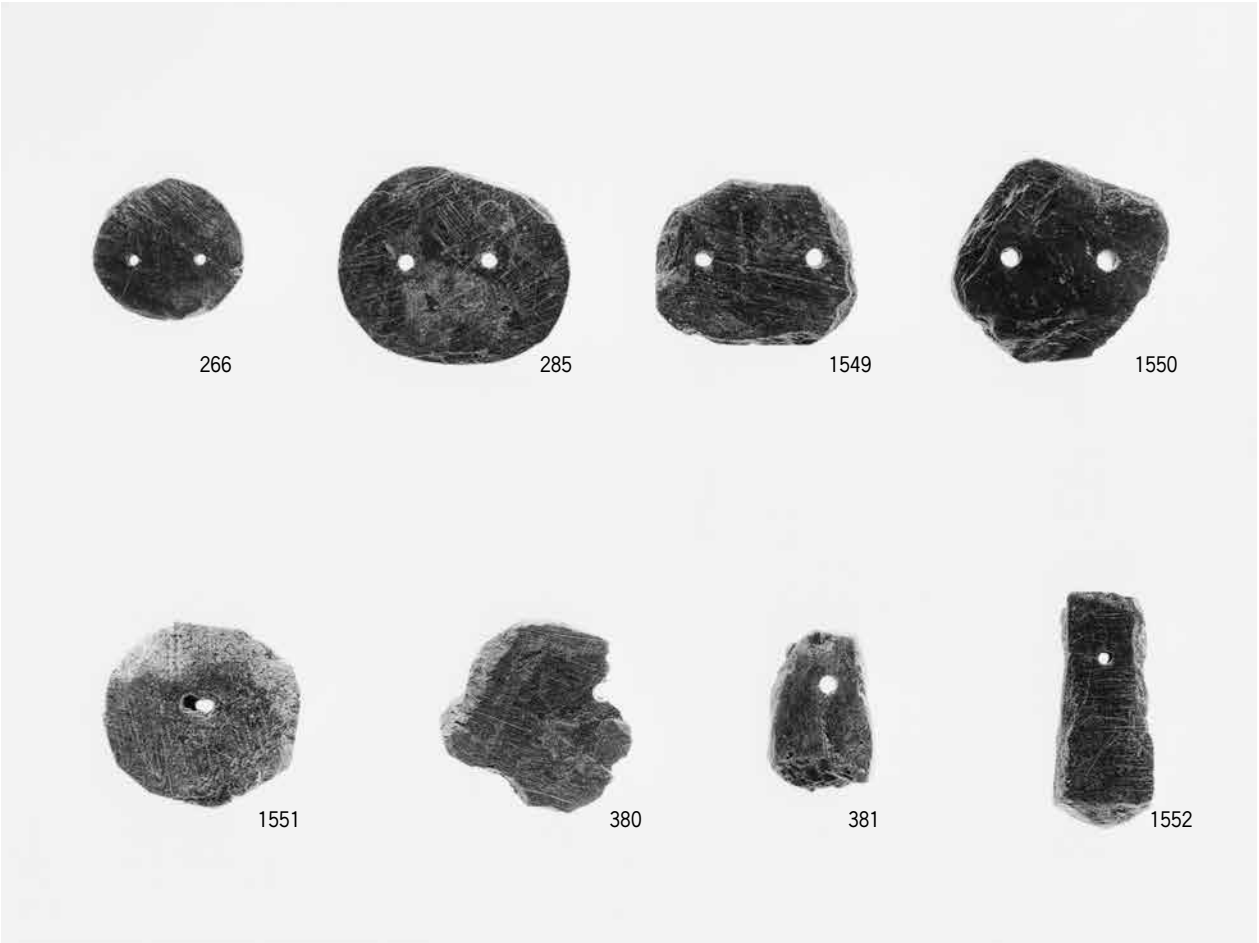
2119

2120

2121

2122



2123































1886



1977



1976



1887




2903



1886'



1977'



1976'





1887'




2903'

図版274 遺物









2904






1566



1567









2911



2915



2912



2916



2913



2917



2914




2918



383



1583



756



1581



1714



1582

1580





214



792




485



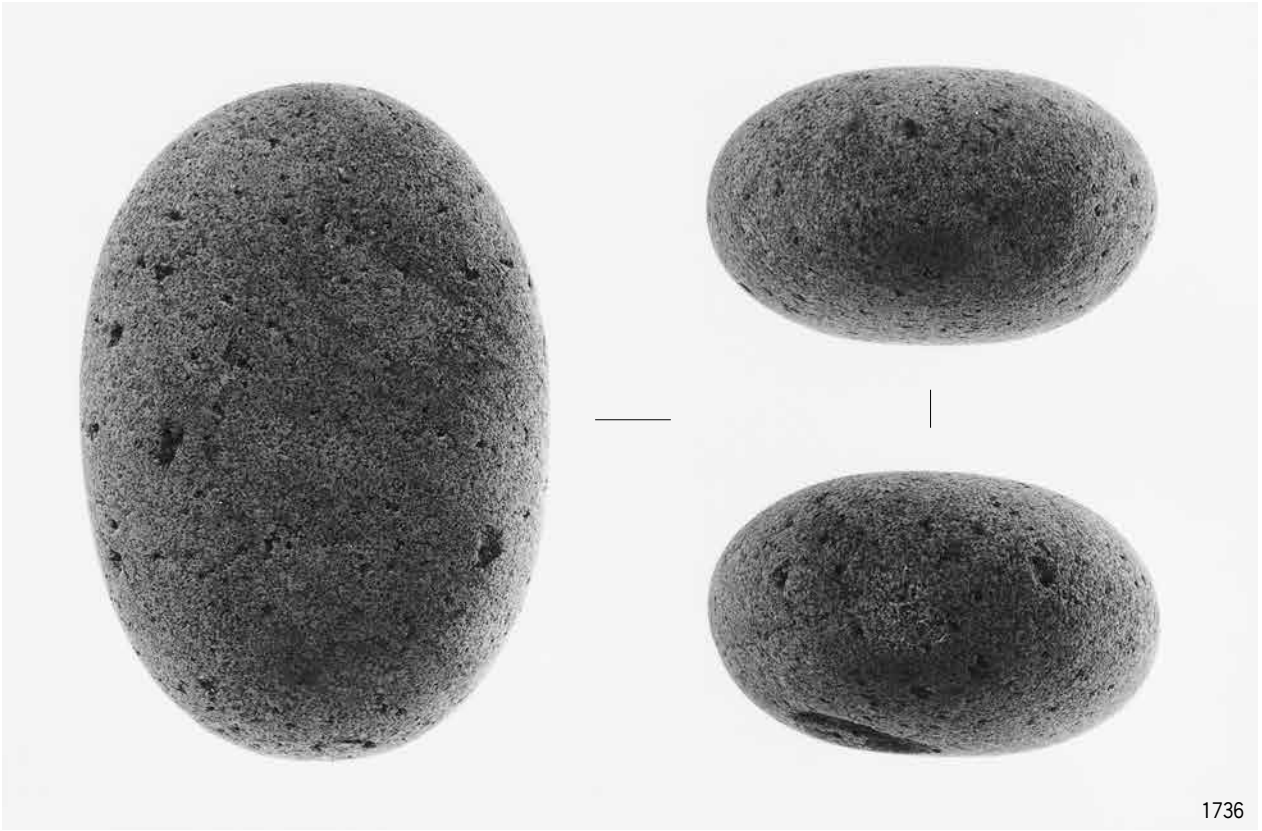
1737



1572



1570



1736



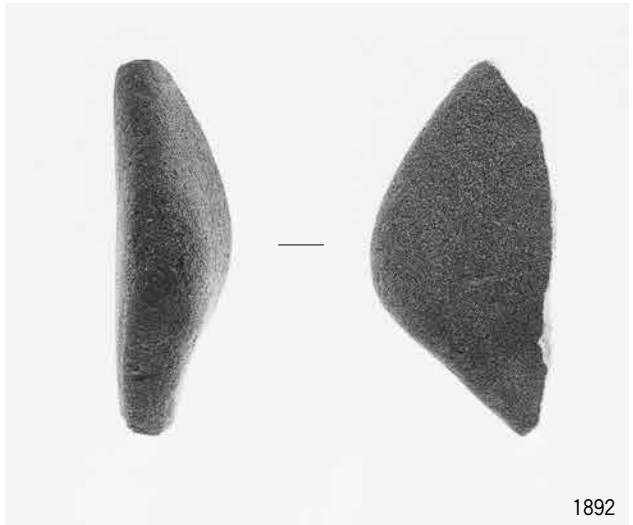
1891



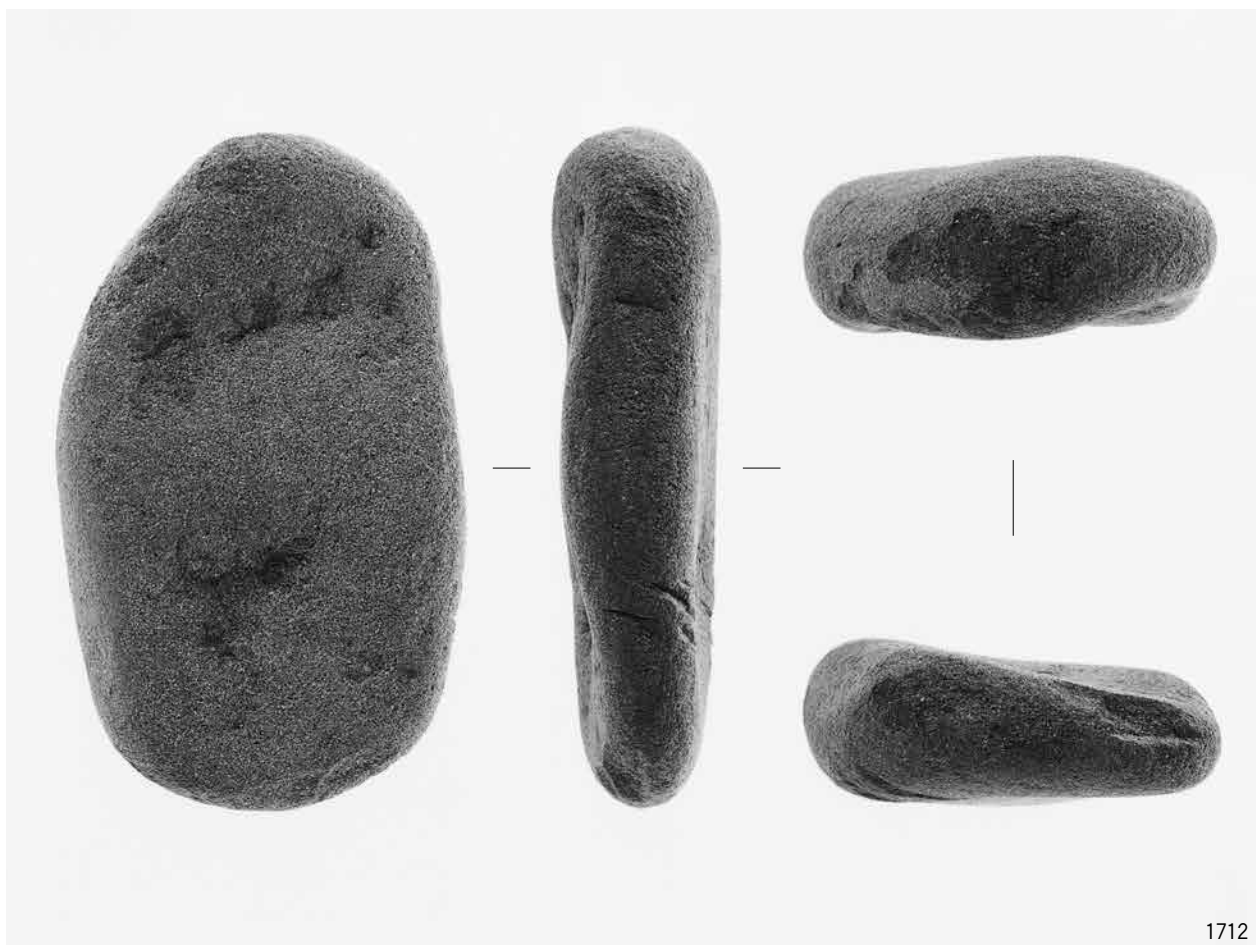
1573



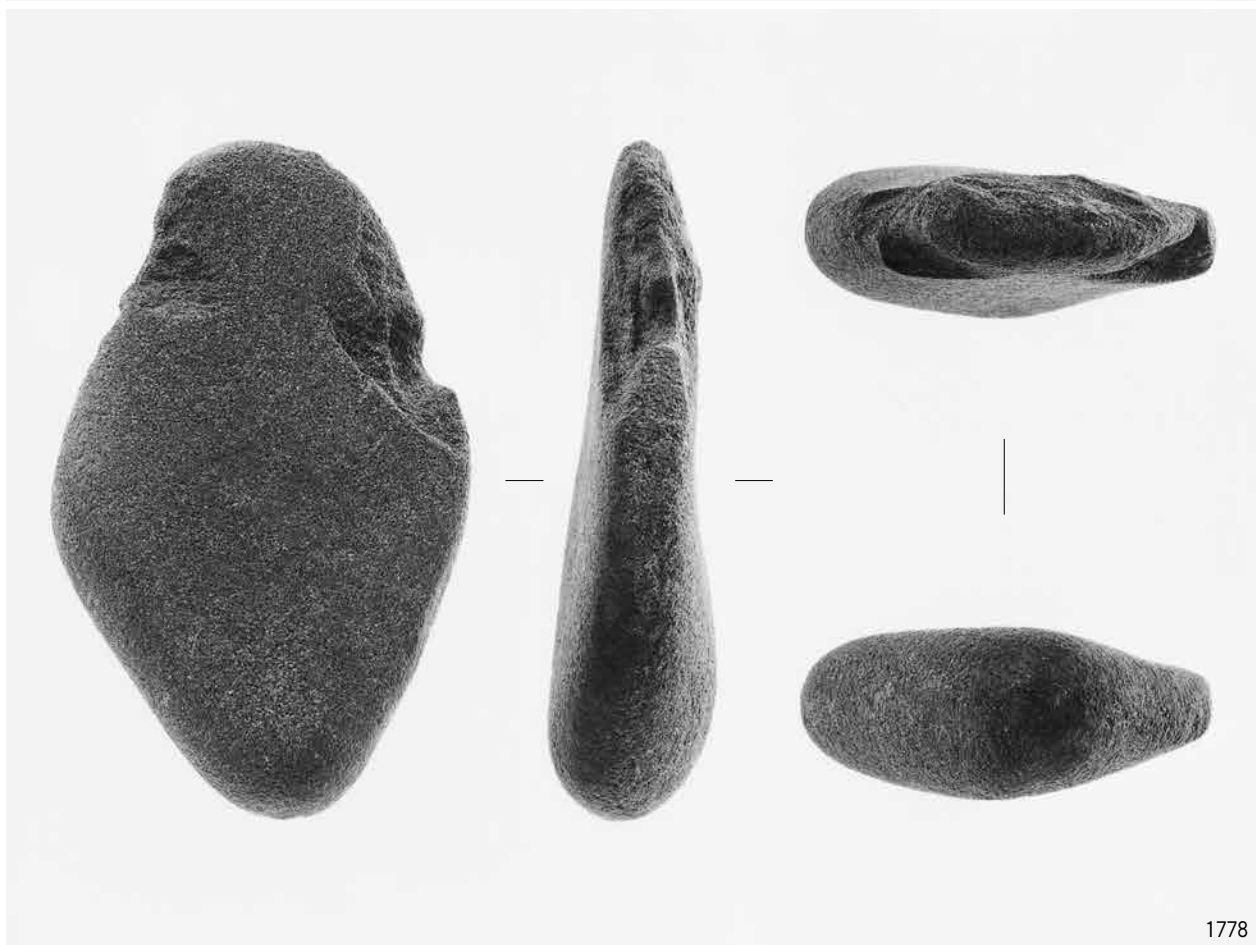
1579



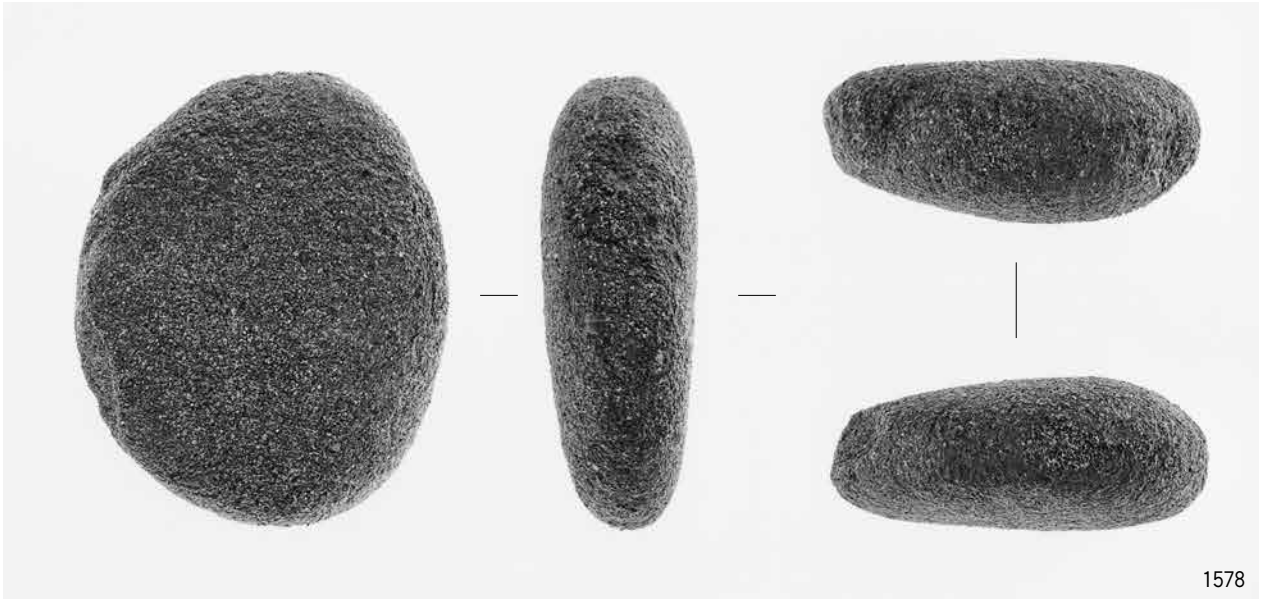
1892



1712



1778



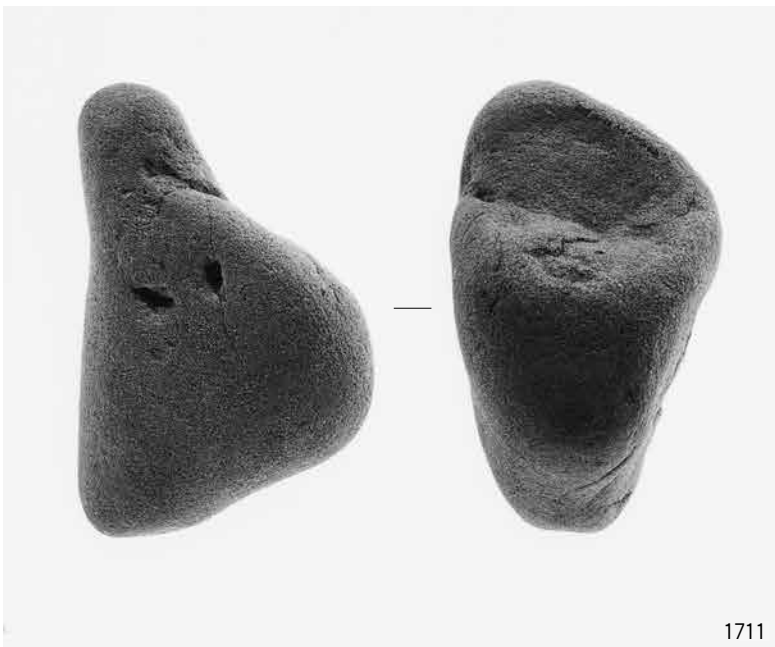
1578



873




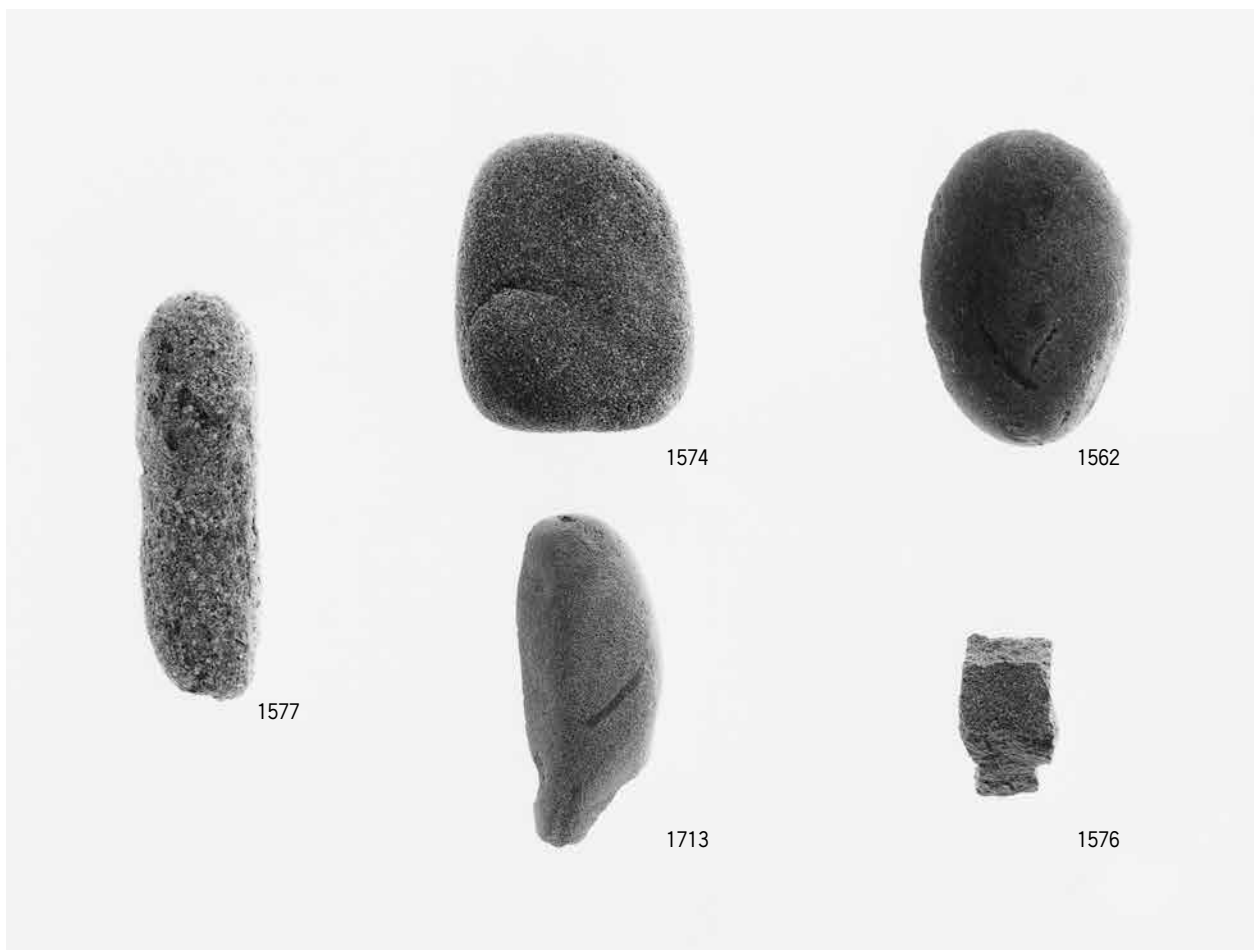
755



1711

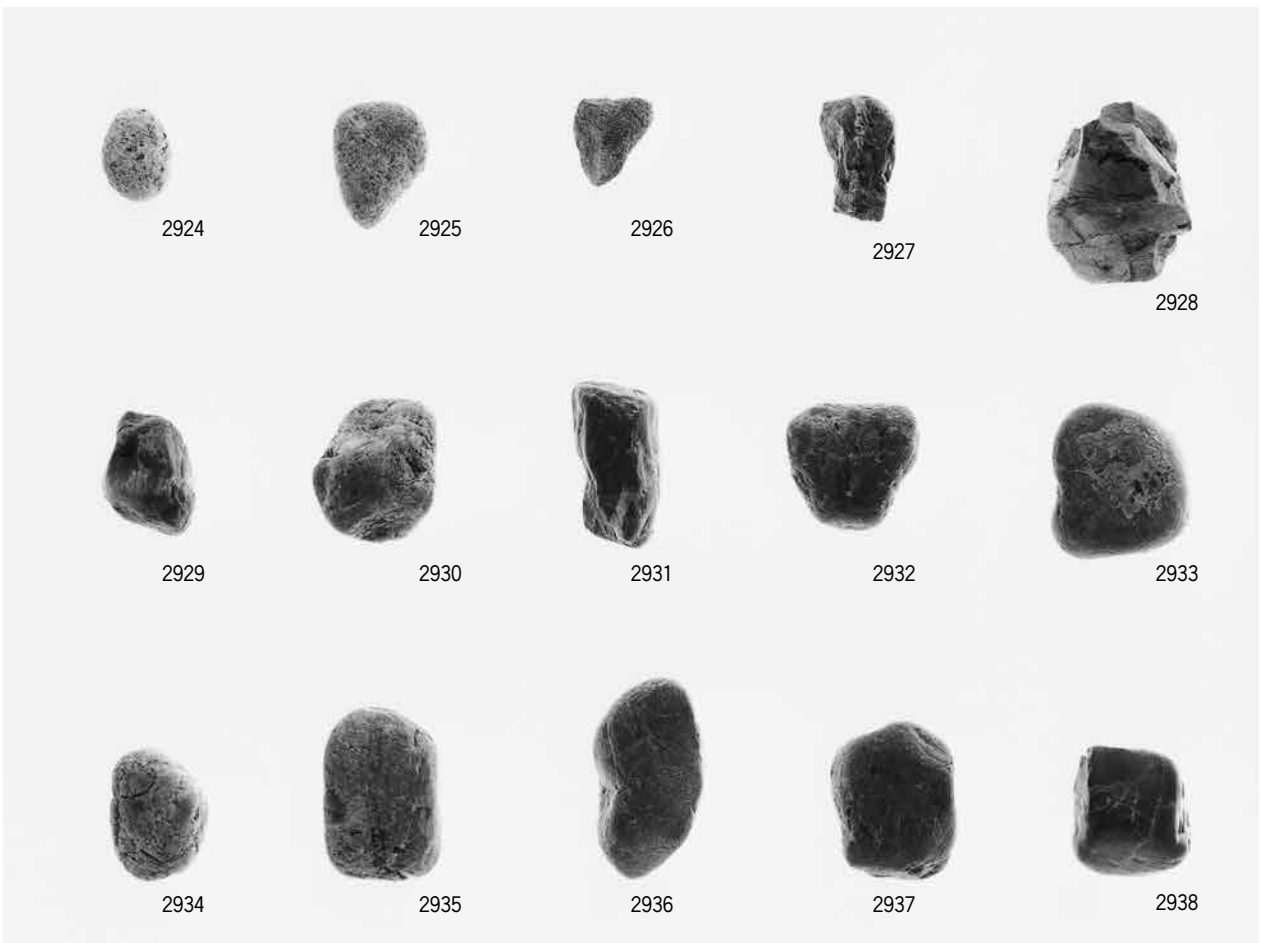




753







図版290 遺物





図版292 遺物






2979

2980



2981




2982

2983

2984

















760



760'



761



762




759



763





758



872



1605



1593



1592



1604



765




1609



764







1606




1595



1594



1598



1599



1600




1596




1591








188



190




189



191





2003



2011




2012




2012




2000




2004










2114





2113




311










3011




3012

3013





3014



3016

3015

3018

3019

(財)大阪府文化財センター調査報告書 第188集

## 讃良郡条里遺跡 IX

— 図 版 編 —

一般国道1号バイパス(大阪北道路)・第二京阪道路建設  
に伴う埋蔵文化財発掘調査報告書

平成21年3月31日

編集・発行／財団法人 大阪府文化財センター  
〒590-0105 堺市南区竹城台3丁目21番4号  
TEL 072-299-8791

印刷／株式会社 中島弘文堂印刷所  
〒537-0002 大阪市東成区深江南2丁目6番8号  
TEL 06-6976-8761

