

池
内
遺
跡

(第3分冊)

二〇一〇年三月

財団法人
大阪府文化財センター

松原市

池 内 遺 跡

都市計画道路大和川線外建設に伴う埋蔵文化財発掘調査報告書

(第3分冊)

2010年 3 月

財団法人 大阪府文化財センター

(財)大阪府文化財センター調査報告書 第198集

松原市

池 内 遺 跡

都市計画道路大和川線外建設に伴う埋蔵文化財発掘調査報告書

(第3分冊)

財団法人 大阪府文化財センター

写真図版目次

- 図版1 池内遺跡05-1・07-1 遺構
1. 1-1区 第1面
2. 1-3区 第3面 2623溝
3. 1-1区 第2面 掘立柱建物1
4. 1-2区 第3面
5. 1-1区 第3面
- 図版2 池内遺跡05-1・07-1 遺構
1. 1-3区 第3面
2. 1-3区 第3面 掘立柱建物27
3. 1-3区 第3面 掘立柱建物26
4. 1-3区 第3面 2788柱穴
- 図版3 池内遺跡05-1・07-1 遺構
1. 1-3区 第3面 2602溝
2. 1-3区 第3面 2613溝
3. 1-3区 第3面 2732溝・2712土坑
- 図版4 池内遺跡05-1・07-1 遺構
1. 1-1区 第5面
2. 1-2区 第5面
3. 1-3区 第5面
- 図版5 池内遺跡05-1 遺構
1. 3-2区 第2面
2. 3-1区 第1面
3. 4-2区 第1面
4. 4-1区 第2面
5. 4-2区 第2面
- 図版6 池内遺跡05-1 遺構
1. 5-1区 第1面
2. 3-1区 第4面 耕作溝群
3. 3-1区 第4面 掘立柱建物2
- 図版7 池内遺跡05-1 遺構
1. 3-1区 第4面 掘立柱建物3
2. 3-1区 第4面
3. 3-1区 第4面 耕作溝群
- 図版8 池内遺跡05-1 遺構
1. 3-2区 第5面 掘立柱建物28
2. 3-2区 第5面 掘立柱建物29
3. 3-2区 第4面 掘立柱建物8～11
- 図版9 池内遺跡05-1 遺構
1. 3-2区 第4面 掘立柱建物7～9
2. 3-2区 第4面 掘立柱建物12・13
3. 3-2区 第4面 掘立柱建物15 堀1
- 図版10 池内遺跡05-1 遺構
1. 3-2区 第4面 掘立柱建物16
2. 3-2区 第4面
掘立柱建物14・15・18 堀1
3. 3-2区 第5面 677溝
- 図版11 池内遺跡05-1 遺構
1. 4-1区 第4面 掘立柱建物30
2. 4-2区 第4面
3. 5-1区 第4面 掘立柱建物31・32
- 図版12 池内遺跡05-1 遺構
1. 4-2区 第2面 691井戸(1)
2. 4-2区 第2面 691井戸(2)
3. 4-2区 第2面 691井戸(3)
- 図版13 池内遺跡05-1 遺構
1. 3-1区 第4面 掘立3-84柱穴
2. 3-2区 第4面 掘立5-785柱穴
3. 3-2区 第4面 掘立11-1021柱穴
4. 3-2区 第4面 掘立14-1360柱穴
5. 3-2区 第4面 掘立18-1380柱穴
6. 3-2区 第4面 1407土坑
7. 3-2区 第4面 1789土坑
8. 4-2区 第2面 712土坑

図版14 池内遺跡05-1 遺構
1. 4-1区 第2面 470土坑
2. 3-1区 第5面 38井戸
3. 3-1区 第5面 379井戸
4. 3-2区 第5面 677溝
5. 3-2区 第5面 728土坑
6. 3-2区 第5面 1318土坑
7. 3-2区 第5面 2479土坑
8. 3-2区 第5面 2479土坑下層

図版15 池内遺跡05-1 遺構
1. 3-1区 第4面 375井戸
2. 3-2区 第5面 379井戸
3. 3-2区 第5面 858土坑

図版16 池内遺跡05-1 遺構
1. 3-1区 第4面 53溝
2. 3-1区 第4面 106溝
3. 3-1区 第5面 156井戸
4. 3-1区 第5面 347土坑
5. 3-1区 北壁

図版17 池内遺跡05-1 遺構
1. 3-2区 第6面 373流路
2. 3-2区 第6面 2207流路(1)
3. 3-2区 第6面 2207流路(2)

図版18 池内遺跡05-1 遺構
1. 3-1区 第6面 373流路 西側肩
2. 3-1区 第6面 373流路
3. 4-1区 第5面 584流路
4. 5-2区 第1面
5. 6-1区 第2面
6. 6-3区 第1面
7. 7-1区 第1面

図版19 池内遺跡05-1 遺構
1. 7-1区 第2面 2016溝
2. 6-4区 第2面
3. 5-2区 第3面 714・715溝
4. 7-4区 第3面 2397・2398溝
5. 5-2区 第3面 溝・掘立柱建物

図版20 池内遺跡05-1 遺構
1. 5-2区 第3面 掘立柱建物19・22・23
2. 5-2区 第3面 掘立柱建物20・21
3. 5-2区 第3面 掘立柱建物24

図版21 池内遺跡05-1 遺構
1. 6-4区 第2面 2332土坑
2. 5-2区 第3面 掘立19-1910柱穴
3. 5-2区 第3面 掘立20-1838柱穴
4. 5-2区 第3面 掘立21-1841柱穴
5. 5-2区 第3面 掘立24-1848柱穴
6. 5-2区 第3面 1825柱穴
7. 5-2区 第3面 1038・1717土坑
8. 5-2区 第3面 1044土坑

図版22 池内遺跡05-1 遺構
1. 5-2区 第4面
2. 6-3区 第3面

図版23 池内遺跡05-1 遺構
1. 5-2区 第4面 轍
2. 6-1区 第3面
3. 6-2区 第3面
4. 6-4区 第3面
5. 7-1区 第3面
6. 7-3区 第3面
7. 7-2区 第3面

図版24 池内遺跡05-1 遺構
1. 5-2区 第5面
2. 6-1区 第5面
3. 6-2区 第5面
4. 6-3区 第5面
5. 7-1区 第5面
6. 6-3区 第5面 2278流路
7. 6-3区 第5面 炭化物・焼土塊

図版25 池内遺跡05-1 遺構
1. 8-1区 第1面
2. 8-1区 第2面
3. 8-1区 第3面

図版26 池内遺跡05-1 遺構

1. 8-1区 第5面

2. 8-2区 第3面

3. 8-2区 第5面

図版27 池内遺跡05-1・07-1 遺物

図版28 池内遺跡05-1 遺物

図版29 池内遺跡05-1 遺物

図版30 池内遺跡05-1 遺物

図版31 池内遺跡05-1 遺物

図版32 池内遺跡05-1 遺物

図版33 池内遺跡05-1 遺物

図版34 池内遺跡05-2 遺構

1. 1-1区 北壁

2. 1-2区 北壁

3. 2区 南壁

図版35 池内遺跡05-2 遺構

1. 1-1区 第1面

2. 1-1区 第1面 水田畦畔

3. 1-2区 第1面

図版36 池内遺跡05-2 遺構

1. 1-1区 第1面 3442井戸

2. 1-2区 第1面 2856井戸

3. 1-2区 第2面

図版37 池内遺跡05-2 遺構

1. 1-1区 第4面

2. 1-2区 第4面

3. 2区 第4面

図版38 池内遺跡05-2 遺構

1. 1-1区 第4面 3529土坑

2. 1-2区 第4面 2875井戸

3. 1-2区 第4面 2876土坑

図版39 池内遺跡05-2 遺構

1. 1-2区 第6面

2. 1-1区 第6面 2872流路

3. 1-2区 第6面 2872流路

図版40 池内遺跡05-2 遺構

1. 1-1区 第9面

2. 1-2区 第9面

3. 1-2区 第9面 風倒木痕

図版41 池内遺跡05-2 遺構

1. 3-1区 南壁

2. 3-1区 北壁

3. 3-1区 東壁

図版42 池内遺跡05-2 遺構

1. 3-1区 北壁東端

2. 3-2区 北壁

3. 3-2区 東壁

図版43 池内遺跡05-2 遺構

1. 3-1区 第1面

2. 3-2区 第1面

3. 3-2区 第1面 水田大畦畔

図版44 池内遺跡05-2 遺構

1. 3-1区 第2面

2. 3-2区 第2面

3. 3-1区 第2面 小溝群

図版45 池内遺跡05-2 遺構

1. 3-1区 第4面

2. 3-2区 第4面

3. 3-1区 第4面 轍跡

図版46 池内遺跡05-2 遺構

1. 3-1区 第4面 2674土坑

2. 3-1区 第4面 2673井戸

3. 3-1区 第4面 3597溝

図版47 池内遺跡05-2 遺構

1. 3-2区 第4面

2. 3-2区 第4面

図版48 池内遺跡05-2 遺構

1. 3-2区 第4面 3504・3505溝

2. 3-2区 第4面 3505溝 中央断面

3. 3-2区 第4面 3504溝 中央断面

4. 3-2区 第4面 3505溝 北側断面

5. 3-2区 第4面 3504溝 北側断面

図版49 池内遺跡05-2 遺構

- 1.3-2区 第4面 平地建物1
- 2.3-2区 第4面 柱列1・2

図版50 池内遺跡05-2 遺構

- 1.3-2区 第4面 掘立柱建物33
- 2.3-2区 第4面 3719柱穴
- 3.3-2区 第4面 3727柱穴
- 4.3-2区 第4面 3729柱穴
- 5.3-2区 第4面 3723柱穴

図版51 池内遺跡05-2 遺構

- 1.3-2区 第4面 3835土坑
- 2.3-2区 第4面 3835土坑
- 3.3-2区 第4面 3695土坑
- 4.3-2区 第4面 3695土坑
- 5.3-2区 第4面 3650土坑
- 6.3-2区 第4面 3650土坑
- 7.3-2区 第4面 3678土坑
- 8.3-2区 第4面 3594土坑

図版52 池内遺跡05-2 遺構

- 1.3-1区 第6面
- 2.3-1区 第6面 2802流路
- 3.3-1区 第6面 2802流路

図版53 池内遺跡05-2 遺構

- 1.3-1区 第9面
- 2.3-1区 第10面
- 3.3-1区 第10面

図版54 池内遺跡05-2 遺構

- 1.4-1区 北壁
- 2.4-2区 南壁
- 3.4-2区 東壁

図版55 池内遺跡05-2 遺構

- 1.4-1区 第1面
- 2.4-2区 第1面
- 3.4-1区 第1面 大畦畔

図版56 池内遺跡05-2 遺構

- 1.4-1区 第4面
- 2.4-2区 第4面

図版57 池内遺跡05-2 遺構

- 1.4-1区 第4面 2416溝
- 2.4-1区 第4面 2444井戸
- 3.4-1区 第4面 2495土坑

図版58 池内遺跡05-2 遺構

- 1.4-1区 第4面 掘立柱建物34
- 2.4-1区 第4面 2485溝

図版59 池内遺跡05-2 遺構

- 1.4-1区 第4面 2528土坑
- 2.4-1区 第4面 2580~2582土坑
- 3.4-1区 第4面 2424・2437土坑

図版60 池内遺跡05-2 遺構

- 1.4-1区 第4面 2599溝
- 2.4-2区 第4面 1550土坑
- 3.4-2区 第4面 1744土坑

図版61 池内遺跡05-2 遺構

- 1.4-2区 第6面
- 2.4-2区 第6面 465溝
- 3.4-2区 第7面

図版62 池内遺跡05-2 遺構

- 1.4-2区 第8面
- 2.4-2区 第9面
- 3.4-2区 第11面

図版63 池内遺跡05-2 遺構

- 1.5-3区 東壁
- 2.5-4区 東壁
- 3.5-3区 西壁

図版64 池内遺跡05-2 遺構

- 1.5-4区 南壁
- 2.5-2区 南壁
- 3.5-2区 南壁

図版65 池内遺跡05-2 遺構

- 1.5-1区 第2面
- 2.5-3区西 第2面
- 3.5-3区東 第2面

図版66 池内遺跡05-2 遺構

- 1.5-1区 第3面
- 2.5-3区 第3面 西側

図版67 池内遺跡05-2 遺構

- 1.5-3区 第3面 東側
- 2.5-2区 第3面

図版68 池内遺跡05-2 遺構

- 1.5-4区 第3面
- 2.5-4区 第3面 西側

図版69 池内遺跡05-2 遺構

- 1.5-4区 第3面 中央部
- 2.5-4区 第3面 東側

図版70 池内遺跡05-2 遺構

- 1.5-3区西 第3面 東側 区画溝他
- 2.5-4区 第3面 東側 区画溝他

図版71 池内遺跡05-2 遺構

- 1.5-4区 第3面 117溝〔上層〕
- 2.5-4区 第3面 117溝〔上層〕
- 3.5-4区 第3面 117溝〔上層〕

図版72 池内遺跡05-2 遺構

- 1.5-4区 第3面 117溝〔中層〕
- 2.5-4区 第3面 117溝〔中層〕
- 3.5-3区西 第3面 117溝

図版73 池内遺跡05-2 遺構

- 1.5-3区西 第3面 117溝 中央断面
- 2.5-4区 第3面 117溝 北側断面
- 3.5-4区 第3面 117溝 南側断面

図版74 池内遺跡05-2 遺構

- 1.5-3区西 第3面 92溝
- 2.5-4区 第3面 90~92溝
- 3.5-4区 第3面 156溝

図版75 池内遺跡05-2 遺構

- 1.5-1区 第3面 西側 1230畦畔
- 2.5-2区 第3面 西側 1230畦畔
- 3.5-1区 第3面 1230畦畔下 溝

図版76 池内遺跡05-2 遺構

- 1.5-4区 第3面 掘立柱建物46~53
- 2.5-4区 第3面 掘立柱建物46~53

図版77 池内遺跡05-2 遺構

- 1.5-4区 第3面 掘立柱建物46周辺
- 2.5-4区 第3面 掘立柱建物47周辺

図版78 池内遺跡05-2 遺構

- 1.5-2区 第3面 掘立柱建物66
- 2.5-2区 第3面 掘立柱建物61
- 3.5-2区 第3面 掘立柱建物64・65

図版79 池内遺跡05-2 遺構

- 1.5-2区 第3面 掘立柱建物60~66
- 2.5-2区 第3面 柱列9
- 3.5-1区 第3面 掘立柱建物55

図版80 池内遺跡05-2 遺構

- 1.5-1区 第3面 掘立柱建物54
- 2.5-3区西 第3面 掘立柱建物41~43
- 3.5-3区西 第3面 掘立柱建物38・39

図版81 池内遺跡05-2 遺構

- 1.5-4区 第3面 掘立柱建物37
- 2.5-4区 第3面 掘立柱建物36
- 3.5-4区 第3面 掘立柱建物35

図版82 池内遺跡05-2 遺構

- 1.5-4区 第3面 1218井戸
- 2.5-4区 第3面 1218井戸
- 3.5-4区 第3面 1218井戸水溜

図版83 池内遺跡05-2 遺構

- 1.5-4区 第3面 242井戸
- 2.5-2区 第3面 726井戸
- 3.5-2区 第3面 805井戸

図版84 池内遺跡05-2 遺構

- 1.5-4区 第3面 222土坑他
- 2.5-3区西 第3面 2129土坑
- 3.5-3区西 第3面 2934土坑
- 4.5-2区 第3面 掘立57-1403柱穴
- 5.5-2区 第3面 899土坑
- 6.5-4区 第3面 2119土坑
- 7.5-4区 第3面 249土坑
- 8.5-4区 第3面 483土坑

図版85 池内遺跡05-2 遺構

- 1.5-1区 第4面 西側
- 2.5-1区 第4面
- 3.5-3区 第4面

図版86 池内遺跡05-2 遺構

1.5-2区 第4面

2.5-4区 第4面 西側

図版87 池内遺跡05-2 遺構

1.5-4区 第3面 506土坑

2.5-2区 第4面 1983溝

3.5-1区 第4面 3202土坑

4.5-1区 第4面 方形周溝墓1南西部

5.5-4区 第3面 501土坑

図版88 池内遺跡05-2 遺構

1.5-1区 第4面 3224井戸

2.5-1区 第4面 3224井戸

3.5-1区 第4面 3224井戸

図版89 池内遺跡05-2 遺構

1.5-1区 第4面 1765・1766溝

2.5-2区 第4面 1765・1766溝

図版90 池内遺跡05-2 遺構

1.5-1区 第4面 1765溝

2.5-1区 第4面 1765溝 北側断面

3.5-1区 第4面 1766溝 北側断面

4.5-2区 第4面 1765溝 南側断面

5.5-2区 第4面 1766溝 南側断面

図版91 池内遺跡05-2 遺構

1.5-3区西 第5面

2.5-3区東 第5面

図版92 池内遺跡05-2 遺構

1.5-4区 第5面 西側

2.5-4区 第5面 中央部

図版93 池内遺跡05-2 遺構

1.5-4区 第5面 東側

2.5-3区西 第5面 中央部流路

3.5-3区西 第5面 3375溝

図版94 池内遺跡05-2 遺構

1.5-1区 第5面

2.5-2区 第5面

3.5-1区・5-3区西 第5面 2035流路

図版95 池内遺跡05-2 遺構

1.5-1区 第5面 2035流路内堰

2.5-1区 第5面 2035流路内堰

3.5-1区 第5面 2035流路内堰

4.5-1区 第5面 2035流路内

堰背後出土土器

5.5-1区 第5面 2035流路最下部

図版96 池内遺跡05-2 遺構

1.5-3区東 第7面

2.5-3区西 第8面 4003流路

3.5-3区東 第8面 4003流路

図版97 池内遺跡05-2 遺構

1.5-2区 第8面 流路

2.5-3区東 第9面

3.5-4区 第8面 倒木痕跡

図版98 池内遺跡05-2 遺構

1.5-3区東 第10面

2.5-3区西 第11面

3.5-4区 第11面 西側南端

図版99 池内遺跡05-2 遺構

1.5-2区 第11面 東側

2.5-2区 第11面 流路

3.5-4区 第11面 東側南端

図版100 池内遺跡05-2 遺物

1区 出土遺物

図版101 池内遺跡05-2 遺物

3-2区 第4面 3504・3505溝 出土遺物

図版102 池内遺跡05-2 遺物

3-2区 出土遺物

図版103 池内遺跡05-2 遺物

4-1区 第4面 出土遺物(1)

図版104 池内遺跡05-2 遺物

4区 第4面 出土遺物(2)

図版105 池内遺跡05-2 遺物

4-2区 第4面 1717土坑 出土遺物

図版106 池内遺跡05-2 遺物

5-1区 出土遺物(1)

図版107 池内遺跡05-2 遺物	5-4区 出土遺物(2)
5-1区 出土遺物(2)	図版126 池内遺跡05-2 遺物
図版108 池内遺跡05-2 遺物	5区 輸入陶磁器
5-1区 第5面 2035流路 出土遺物(1)	図版127 池内遺跡05-2 遺物
図版109 池内遺跡05-2 遺物	5区 緑釉陶器
5-1区 第5面 2035流路 出土遺物(2)	図版128 池内遺跡05-2 遺物
図版110 池内遺跡05-2 遺物	石鏃
5-1区 第5面 2035流路 出土遺物(3)	図版129 池内遺跡05-2 遺物
図版111 池内遺跡05-2 遺物	石錐
5-2区 出土遺物(1)	図版130 池内遺跡05-2 遺物
図版112 池内遺跡05-2 遺物	削器類(1)
5-2区 出土遺物(2)	図版131 池内遺跡05-2 遺物
図版113 池内遺跡05-2 遺物	削器類(2)
5-2区 出土遺物(3)	図版132 池内遺跡05-2 遺物
図版114 池内遺跡05-2 遺物	楔形石器
5-2区 第4面 1765・1766溝 出土遺物(1)	図版133 池内遺跡05-2 遺物
5-2区 第4面 1765・1766溝 出土遺物(2)	石核
図版115 池内遺跡05-2 遺物	図版134 池内遺跡05-2 遺物
5-3区 第4面 出土遺物	二次加工ある剥片
図版116 池内遺跡05-2 遺物	図版135 池内遺跡05-2 遺物
5-4区 第3面 117溝 出土遺物(1)	両極打法による剥片
図版117 池内遺跡05-2 遺物	図版136 池内遺跡05-2 遺物
5-4区 第3面 117溝 出土遺物(2)	接合資料
図版118 池内遺跡05-2 遺物	図版137 池内遺跡05-2 遺物
5-4区 第3面 117溝 出土遺物(3)	石包丁・石斧
図版119 池内遺跡05-2 遺物	図版138 池内遺跡05-2 遺物
5-4区 第3面 117溝 出土遺物(4)	砥石・礫石器(1)
図版120 池内遺跡05-2 遺物	図版139 池内遺跡05-2 遺物
5-4区 第3面 117溝 出土遺物(5)	礫石器(2)
図版121 池内遺跡05-2 遺物	図版140 池内遺跡05-2 遺物
5-4区 第3面 117溝他 出土遺物	石製品
図版122 池内遺跡05-2 遺物	図版141 池内遺跡05-2 遺物
5-4区 第3面 1218井戸 出土遺物(1)	金属製品
図版123 池内遺跡05-2 遺物	図版142 池内遺跡05-2 遺物
5-4区 第3面 1218井戸 出土遺物(2)	土製品
図版124 池内遺跡05-2 遺物	
5-4区 出土遺物(1)	
図版125 池内遺跡05-2 遺物	

图版143 池内遺跡08-1 遺構

- 1.1区 基本層序
- 2.1区 基本層序
- 3.1区 基本層序

图版144 池内遺跡08-1 遺構

- 1.1区 第1面
- 2.1区 第2面

图版145 池内遺跡08-1 遺構

- 1.1区 第3面
- 2.1区 第3面 29土坑
- 3.1区 第3面 30溝

图版146 池内遺跡08-1 遺構

- 1.1区 第4面
- 2.1区 第4面 63周溝
- 3.1区 第4面 63周溝
- 4.1区 第4面 63周溝 南西部
- 5.1区 63周溝 北側

图版147 池内遺跡08-1 遺構

- 1.2区 東半部基本層序
- 2.2区 東半部基本層序
- 3.2区 東半部基本層序

图版148 池内遺跡08-1 遺構

- 1.2区 第1面
- 2.2区 第1面 西半
- 3.2区 第1面 東半

图版149 池内遺跡08-1 遺構

- 1.2区 第2面 西半
- 2.2区 第2面 中央部
- 3.2区 第2面 東半

图版150 池内遺跡08-1 遺構

- 1.2区 第2面 西側屋敷境畦畔
- 2.2区 第2面 西側屋敷境畦畔
- 3.2区 第2面 西側屋敷境畦畔
- 4.2区 第2面 東側屋敷境畦畔
- 5.2区 第3面 231・235・236溝
- 6.2区 第3面 231溝
- 7.2区 第3面 331土坑
- 8.2区 第2面 182土坑

图版151 池内遺跡08-1 遺構

- 1.2区 第3面
- 2.2区 第3面 西半
- 3.2区 第3面 東半

图版152 池内遺跡08-1 遺構

- 1.2区 第3面 掘立柱建物68・69
- 2.2区 第3面 135柱穴 礎板
- 3.2区 第3面 136柱穴 礎板
- 4.2区 第3面 138柱穴
- 5.2区 第3面 266柱穴

图版153 池内遺跡08-1 遺構

- 1.2区 第3面 掘立柱建物70
- 2.2区 第3面 154柱穴
- 3.2区 第3面 254柱穴
- 4.2区 第3面 273柱穴
- 5.2区 第3面 256柱穴

图版154 池内遺跡08-1 遺構

- 1.2区 第3面 掘立柱建物71
- 2.2区 第3面 311柱穴
- 3.2区 第3面 284柱穴・314小穴
- 4.2区 第3面 291柱穴
- 5.2区 第3面 285柱穴

图版155 池内遺跡08-1 遺構

- 1.2区 第3面 掘立柱建物72
- 2.2区 第3面 159柱穴
- 3.2区 第3面 296柱穴
- 4.2区 第3面 294柱穴
- 5.2区 第3面 306柱穴 礎石

图版156 池内遺跡08-1 遺構

- 1.2区 第3面 240溝
- 2.2区 第3面 329小穴
- 3.2区 第3面 188土坑
- 4.2区 第3面 347土坑
- 5.2区 第3面 169土坑
- 6.2区 第3面 169土坑
- 7.2区 第3面 194土坑
- 8.2区 第3面 194土坑

図版157 池内遺跡08-1 遺構

1.2区 第3面 330土坑墓

2.2区 第3面 330土坑墓

3.2区 第3面 330土坑墓

4.2区 第3面 330土坑墓

図版158 池内遺跡08-1 遺構

1.2区 第3面 233・234溝

2.2区 第3面 233溝

3.2区 第3面 233溝

図版159 池内遺跡08-1 遺構

1.2区 第4面 西半

2.2区 第4面 東半

図版160 池内遺跡08-1 遺構

1.2区 第4面 366溝

2.2区 第4面 369土坑

3.2区 第4面 東半 水田畦畔

図版161 池内遺跡08-1 遺構

1.3区 基本層序 北壁

2.3区 第1面

3.3区 第1面 踏み込み痕跡

図版162 池内遺跡08-1 遺構

1.3区 第2面

2.3区 第3面

図版163 池内遺跡08-1 遺構

1.3区 第2面 10土坑

2.3区 第2面 6溝

3.3区 第2面 8土坑

図版164 池内遺跡08-1 遺物

1区 第3～5層 出土遺物

1区 第4面 63周溝 出土遺物

図版165 池内遺跡08-1 遺物

2区 第3～5層 出土遺物

図版166 池内遺跡08-1 遺物

2区 第2・3面 各遺構 出土遺物

図版167 池内遺跡08-1 遺物

2区 第2面 169土坑 出土遺物

図版168 池内遺跡08-1 遺物

2区 第2・3面 各遺構 出土遺物

図版169 池内遺跡08-1 遺物

2区 第2・3面 194土坑・190溝

出土遺物

図版170 池内遺跡08-1 遺物

2区 第3面 233・234溝 出土遺物

図版171 池内遺跡08-1 遺物

2区 第4面 362流路 出土遺物

2区 第3面 371土坑 出土遺物

図版172 池内遺跡08-1 遺物

3区 第3～5層 出土遺物

3区 第2面 8・10土坑 出土遺物(1)

3区 第2面 8・10土坑 出土遺物(2)

図版173 三宅西遺跡08-1 遺構

1.1区 基本層序

2.3区 第1面 8溝

3.3区 第1面 8溝

図版174 三宅西遺跡08-1 遺構

1.3区 第1面 北半

2.3区 第1面 中央

3.3区 第1面 南半

図版175 三宅西遺跡08-1 遺構

1.3区 第1面 1溝・9落込み

2.3区 第1面 1溝・9落込み

3.3区 第1面 1溝・9落込み

図版176 三宅西遺跡08-1 遺構

1.3区 第2面 北半

2.3区 第2面 北半

3.3区 第2面 南半

図版177 三宅西遺跡08-1 遺構

1.3区 第3面 北半

2.3区 第3面 南半

3.3区 第3面 46流路

図版178 三宅西遺跡08-1 遺構

1.3区 第3面 46流路

2.3区 第3面 46流路

図版179 池内遺跡09-1 遺構

1.1区 第1面

2.1区 第2面

3.1区 第2面 16流路

図版180 池内遺跡09-1 遺構

1.1区 第3面

2.1区 第3面 27流路

図版181 三宅西遺跡09-1 遺構

1.1区 第1面

2.1区 第2面

3.1区 第3面

図版182 三宅西遺跡08-1 遺物

3区 第1面 各遺構 出土遺物

図版183 三宅西遺跡08-1 遺物


3区 第1面 8溝 出土遺物(1)

図版184 三宅西遺跡08-1 遺物

3区 第1面 8溝 出土遺物(2)

3区 第3面 46流路 第7a層 出土遺物

写 真 图 版



1. 1-1区 第1面 (西から)



2. 1-3区 第3面 2623溝 (南から)



3. 1-1区 第2面 掘立柱建物1 (西から)



4. 1-2区 第3面 (東から)



5. 1-1区 第3面 (西から)

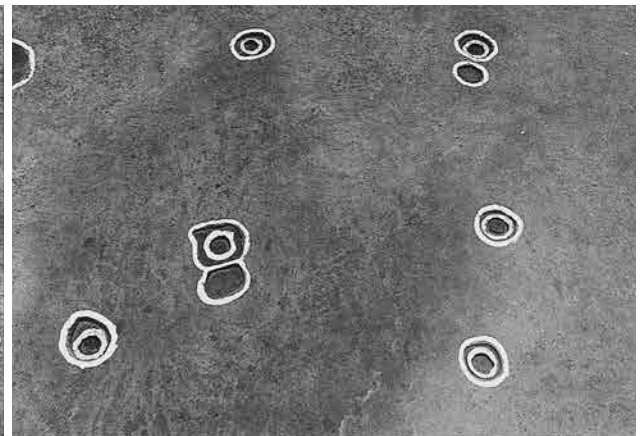
図版2 池内遺跡05-1・07-1 遺構



1. 1-3区 第3面 (西から)



2. 1-3区 第3面 掘立柱建物27 (西から)



3. 1-3区 第3面 掘立柱建物26 (西から)



4. 1-3区 第3面 2788柱穴 (南から)

1. 1-3区 第3面
2602溝 (東から)



2. 1-3区 第3面
2613溝 (東から)



3. 1-3区 第3面
2732溝・2712土坑
(東から)



図版4 池内遺跡05-1・07-1 遺構



1. 1-1区 第5面
(西から)



2. 1-2区 第5面
(東から)



3. 1-3区 第5面
(西から)



1. 3-2区 第2面 (東から)



2. 3-1区 第1面 (西から)



3. 4-2区 第1面 (東から)




4. 4-1区 第2面 (西から)



5. 4-2区 第2面 (東から)

図版6 池内遺跡05-1 遺構



1. 5-1区 第1面 (西から)




2. 3-1区 第4面
耕作溝群 (南から)




3. 3-1区 第4面
掘立柱建物2
(西から)

1. 3-1区 第4面
掘立柱建物3
(西から)



2. 3-1区 第4面
(西から)



3. 3-1区 第4面
耕作溝群 (西から)



図版 8 池内遺跡05-1 遺構



1. 3-2区 第5面
掘立柱建物28
(西から)



2. 3-2区 第5面
掘立柱建物29
(南から)




3. 3-2区 第4面
掘立柱建物 8～11
(南から)

1. 3-2区 第4面
掘立柱建物7～9
(東から)




2. 3-2区 第4面
掘立柱建物12・13
(北西から)




3. 3-2区 第4面
掘立柱建物15
堀1 (南から)



図版10 池内遺跡05-1 遺構



1. 3-2区 第4面
掘立柱建物16
(南から)



2. 3-2区 第4面
掘立柱建物14・15・18
堀1 (東から)




3. 3-2区 第5面
677溝 (南東から)

1. 4-1区 第4面
掘立柱建物30
(西から)



2. 4-2区 第4面
(東から)



3. 5-1区 第4面
掘立柱建物31・32
(西から)



図版12 池内遺跡05-1 遺構



1. 4-2区 第2面 691井戸 (1) (東から)



2. 4-2区 第2面 691井戸 (2) (西から)



3. 4-2区 第2面 691井戸 (3) (西から)



1. 3-1区 第4面 掘立3-84柱穴 (西から)



2. 3-2区 第4面 掘立5-785柱穴 (南から)



3. 3-2区 第4面 掘立11-1021柱穴 (北から)



4. 3-2区 第4面 掘立14-1360柱穴 (西から)



5. 3-2区 第4面 掘立18-1380柱穴 (南から)



6. 3-2区 第4面 1407土坑 (南から)



7. 3-2区 第4面 1789土坑 (東から)




8. 4-2区 第2面 712土坑 (南から)

図版14 池内遺跡05-1 遺構



1. 4-1区 第2面 470土坑 (東から)



2. 3-1区 第5面 38井戸 (北から)



3. 3-1区 第5面 379井戸 (東から)



4. 3-2区 第5面 677溝 (南から)



5. 3-2区 第5面 728土坑 (南から)



6. 3-2区 第5面 1318土坑 (北から)




7. 3-2区 第5面 2479土坑 (北から)



8. 3-2区 第5面 2479土坑下層 (東から)

1. 3-1区 第4面
375井戸（北から）



2. 3-2区 第5面
379井戸（東から）



3. 3-2区 第5面
858土坑（南から）



図版16 池内遺跡05-1 遺構



1. 3-1区 第4面 53溝 (南から)



2. 3-1区 第4面 106溝 (南から)



3. 3-1区 第5面 156井戸 (南から)



4. 3-1区 第5面 347土坑 (西から)



5. 3-1区 北壁 (南西から)

1. 3-2区 第6面
373流路 (東から)



2. 3-2区 第6面
2207流路 (1)
(南から)



3. 3-2区 第6面
2207流路 (2)
(南東から)



図版18 池内遺跡05-1 遺構



1. 3-1区 第6面 373流路 西側肩 (北から)




2. 3-1区 第6面 373流路 (西から)



3. 4-1区 第5面 584流路 (西から)



4. 5-2区 第1面 (西から)



5. 6-1区 第2面 (西から)




7. 7-1区 第1面 (西から)



6. 6-3区 第1面 (南から)



1. 7-1区 第2面 2016溝 (南から)



2. 6-4区 第2面 (東から)



3. 5-2区 第3面 714・715溝 (南から)



4. 7-4区 第3面 2397・2398溝 (西から)




5. 5-2区 第3面 溝・掘立柱建物 (東から)

図版20 池内遺跡05-1 遺構



1. 5-2区 第3面
掘立柱建物19・22・23
(南から)



2. 5-2区 第3面
掘立柱建物20・21
(南から)



3. 5-2区 第3面
掘立柱建物24
(南から)



1. 6-4区 第2面 2332土坑 (西から)



2. 5-2区 第3面 掘立19-1910柱穴 (東から)



3. 5-2区 第3面 掘立20-1838柱穴 (南から)



4. 5-2区 第3面 掘立21-1841柱穴 (西から)




5. 5-2区 第3面 掘立24-1848柱穴 (東から)



6. 5-2区 第3面 1825柱穴 (西から)



7. 5-2区 第3面 1038・1717土坑 (東から)



8. 5-2区 第3面 1044土坑 (東から)


図版22 池内遺跡05-1 遺構




1. 5-2区 第4面 (東から)



2. 6-3区 第3面 (南から)



1. 5-2区 第4面 轍 (南西から)



2. 6-1区 第3面 (西から)



3. 6-2区 第3面 (西から)



4. 6-4区 第3面 (東から)



5. 7-1区 第3面 (西から)



6. 7-3区 第3面 (東から)



7. 7-2区 第3面 (西から)

図版24 池内遺跡05-1 遺構



1. 5-2区 第5面 (東から)



2. 6-1区 第5面 (西から)



3. 6-2区 第5面 (西から)



4. 6-3区 第5面 (南から)



5. 7-1区 第5面 (西から)




6. 6-3区 第5面 2278流路 (北から)



7. 6-3区 第5面 炭化物・焼土塊 (南から)

1. 8-1区 第1面
(東から)



2. 8-1区 第2面
(東から)



3. 8-1区 第3面
(東から)




図版26 池内遺跡05-1 遺構



1. 8-1区 第5面
(東から)



2. 8-2区 第3面
(西から)



3. 8-2区 第5面
(西から)



2623溝

7



2788柱穴

11



1791土坑

208



1531小穴

214



993井戸

160



993井戸

161



1071溝

73



2481溝

144



2481溝

153



2481溝

151



2481溝

152



2481溝

150

図版28 池内遺跡05-1 遺物






図版30 池内遺跡05-1 遺物





図版32 池内遺跡05-1 遺物





図版34 池内遺跡05-2 遺構



1. 1-1区 北壁



2. 1-2区 北壁




3. 2区 南壁

1. 1-1区 第1面
(南から)



2. 1-1区 第1面
水田畦畔 (北から)



3. 1-2区 第1面
(西から)




図版36 池内遺跡05-2 遺構



1. 1-1区 第1面
3442井戸（南から）



2. 1-2区 第1面
2856井戸（南から）



3. 1-2区 第2面
（西から）


1. 1-1区 第4面
(南から)



2. 1-2区 第4面
(西から)



3. 2区 第4面
(北から)



図版38 池内遺跡05-2 遺構



1. 1-1区 第4面
3529土坑（南から）




2. 1-2区 第4面
2875井戸（南から）



3. 1-2区 第4面
2876土坑（南から）

1. 1-2区 第6面
(西から)



2. 1-1区 第6面
2872流路 (東から)



3. 1-2区 第6面
2872流路 (南から)



図版40 池内遺跡05-2 遺構



1. 1-1区 第9面
(南から)



2. 1-2区 第9面
(西から)



3. 1-2区 第9面
風倒木痕 (南東から)



1. 3-1区 南壁



2. 3-1区 北壁



3. 3-1区 東壁

図版42 池内遺跡05-2 遺構



1. 3-1区 北壁東端



2. 3-2区 北壁




3. 3-2区 東壁

1. 3-1区 第1面
(東から)



2. 3-2区 第1面
(東から)



3. 3-2区 第1面
水田大畦畔 (南から)



図版44 池内遺跡05-2 遺構



1. 3-1区 第2面
(東から)



2. 3-2区 第2面
(東から)



3. 3-1区 第2面
小溝群 (南から)

1. 3-1区 第4面
(東から)



2. 3-2区 第4面
(東から)



3. 3-1区 第4面
轍跡 (南から)



図版46 池内遺跡05-2 遺構



1. 3-1区 第4面
2674土坑（西から）



2. 3-1区 第4面
2673井戸（西から）



3. 3-1区 第4面
3597溝（南西から）



1. 3-2区 第4面 (東から)



2. 3-2区 第4面 (東から)

図版48 池内遺跡05-2 遺構



1. 3-2区 第4面 3504・3505溝 (南から)



2. 3-2区 第4面 3505溝 中央断面 (南から)



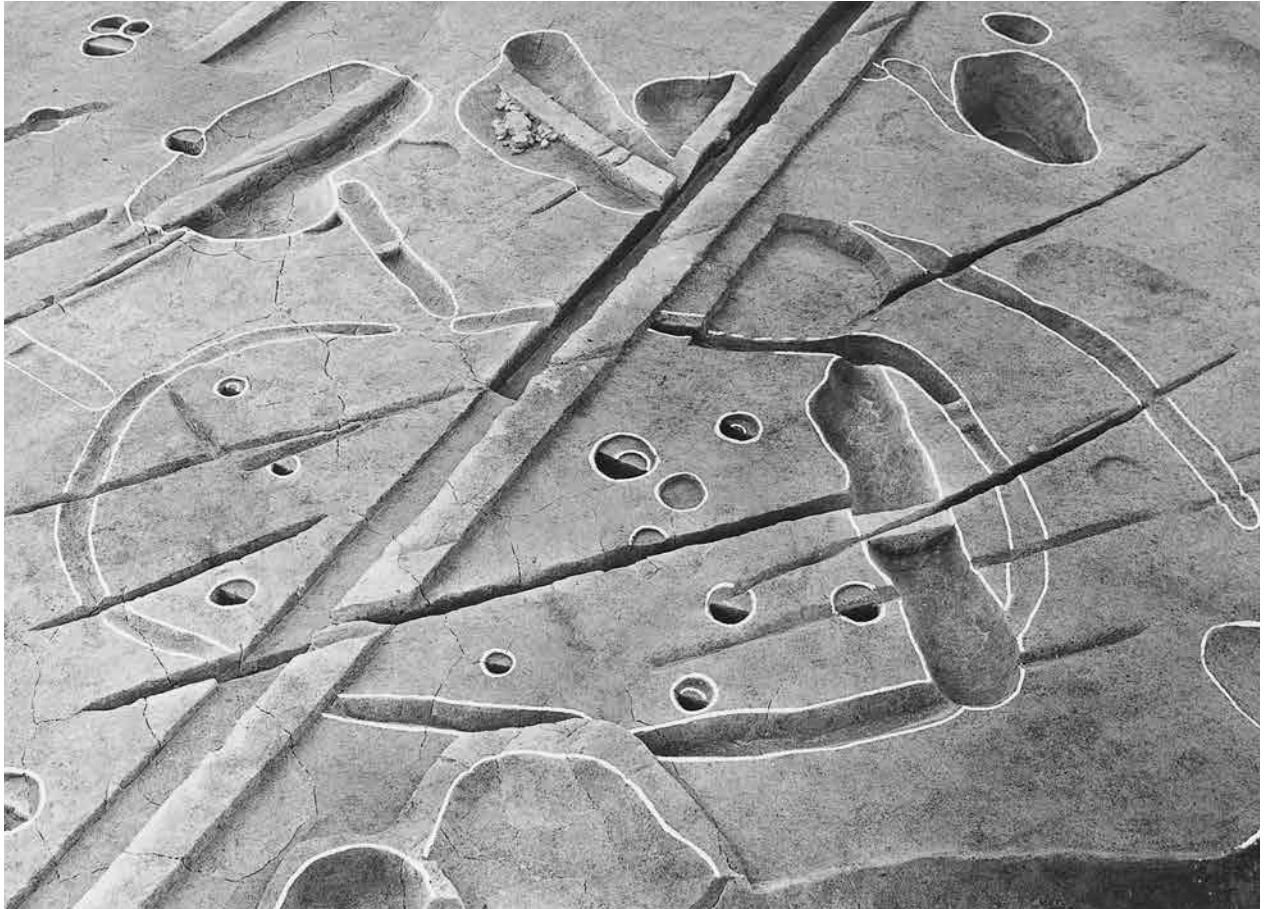
3. 3-2区 第4面 3504溝 中央断面 (南から)



4. 3-2区 第4面 3505溝 北側断面 (南から)



5. 3-2区 第4面 3504溝 北側断面 (南から)



1. 3-2区 第4面 平地建物1 (南西から)



2. 3-2区 第4面 柱列1・2 (南から)



1. 3-2区 第4面 掘立柱建物33 (南西から)



2. 3-2区 第4面 3719柱穴 (南から)



3. 3-2区 第4面 3727柱穴 (北東から)




4. 3-2区 第4面 3729柱穴 (西から)



5. 3-2区 第4面 3723柱穴 (南東から)



1. 3-2区 第4面 3835土坑 (北から)



2. 3-2区 第4面 3835土坑 (北から)




3. 3-2区 第4面 3695土坑 (南から)



4. 3-2区 第4面 3695土坑 (南から)



5. 3-2区 第4面 3650土坑 (北から)



6. 3-2区 第4面 3650土坑 (北西から)



7. 3-2区 第4面 3678土坑 (南西から)



8. 3-2区 第4面 3594土坑 (東から)



1. 3-1区 第6面
(東から)



2. 3-1区 第6面
2802流路 (北から)



3. 3-1区 第6面
2802流路 (北東から)

1. 3-1区 第9面
(東から)



2. 3-1区 第10面
(東から)



3. 3-1区 第10面
(北西から)



図版54 池内遺跡05-2 遺構



1. 4-1区 北壁




2. 4-2区 南壁



3. 4-2区 東壁



1. 4-1区 第1面
(北西から)



2. 4-2区 第1面
(北から)




3. 4-1区 第1面
大畦畔 (南から)

図版56 池内遺跡05-2 遺構




1. 4-1区 第4面 (南から)



2. 4-2区 第4面 (北から)

1. 4-1区 第4面
2416溝 (北東から)



2. 4-1区 第4面
2444井戸 (南から)



3. 4-1区 第4面
2495土坑 (南東から)




図版58 池内遺跡05-2 遺構



1. 4-1区 第4面 掘立柱建物34 (西から)



2. 4-1区 第4面 2485溝 (西から)



1. 4-1区 第4面
2528土坑（南から）



2. 4-1区 第4面
2580～2582土坑
（南から）



3. 4-1区 第4面
2424・2437土坑
（南東から）

図版60 池内遺跡05-2 遺構



1. 4-1区 第4面
2599溝 (東から)



2. 4-2区 第4面
1550土坑 (北東から)



3. 4-2区 第4面
1744土坑 (東から)

1. 4-2区 第6面
(北から)



2. 4-2区 第6面
465溝 (東から)



3. 4-2区 第7面
(北から)



図版62 池内遺跡05-2 遺構



1. 4-2区 第8面
(北から)



2. 4-2区 第9面
(北から)



3. 4-2区 第11面
(北から)



1. 5-3区 東壁



2. 5-4区 東壁



3. 5-3区 西壁

図版64 池内遺跡05-2 遺構



1. 5-4区 南壁



2. 5-2区 南壁




3. 5-2区 南壁

1. 5-1区 第2面
(南から)



2. 5-3区西 第2面
(南から)



3. 5-3区東 第2面
(南から)



図版66 池内遺跡05-2 遺構



1. 5-1区 第3面 (南から)



2. 5-3区 第3面 西側 (南から)



1. 5-3区 第3面 東側 (南から)



2. 5-2区 第3面 (北東から)

図版68 池内遺跡05-2 遺構




1. 5-4区 第3面 (西から)



2. 5-4区 第3面 西側 (北から)



1. 5-4区 第3面 中央部 (北から)




2. 5-4区 第3面 東側 (北から)

図版70 池内遺跡05-2 遺構




1. 5-3区西 第3面 東側 区画溝他 (南から)



2. 5-4区 第3面 東側 区画溝他 (北から)



1. 5-4区 第3面
117溝〔上層〕
(北西から)



2. 5-4区 第3面
117溝〔上層〕
(南西から)



3. 5-4区 第3面
117溝〔上層〕
(北西から)

図版72 池内遺跡05-2 遺構



1. 5-4区 第3面
117溝〔中層〕
(北西から)



2. 5-4区 第3面
117溝〔中層〕
(南西から)



3. 5-3区西 第3面
117溝 (南西から)

1. 5-3区西 第3面
117溝 中央断面
(南から)



2. 5-4区 第3面
117溝 北側断面
(北から)



3. 5-4区 第3面
117溝 南側断面
(南から)



図版74 池内遺跡05-2 遺構



1. 5-3区西 第3面
92溝 (南から)



2. 5-4区 第3面
90~92溝 (南から)



3. 5-4区 第3面
156溝 (南から)


1. 5-1区 第3面
西側 1230畦畔
(南から)



2. 5-2区 第3面
西側 1230畦畔
(北から)



3. 5-1区 第3面
1230畦畔下
溝 (南から)



図版76 池内遺跡05-2 遺構



1. 5-4区 第3面 掘立柱建物46~53 (北から)



2. 5-4区 第3面 掘立柱建物46~53 (北から)



1. 5-4区 第3面 掘立柱建物46周辺（北から）



2. 5-4区 第3面 掘立柱建物47周辺（北から）

図版78 池内遺跡05-2 遺構



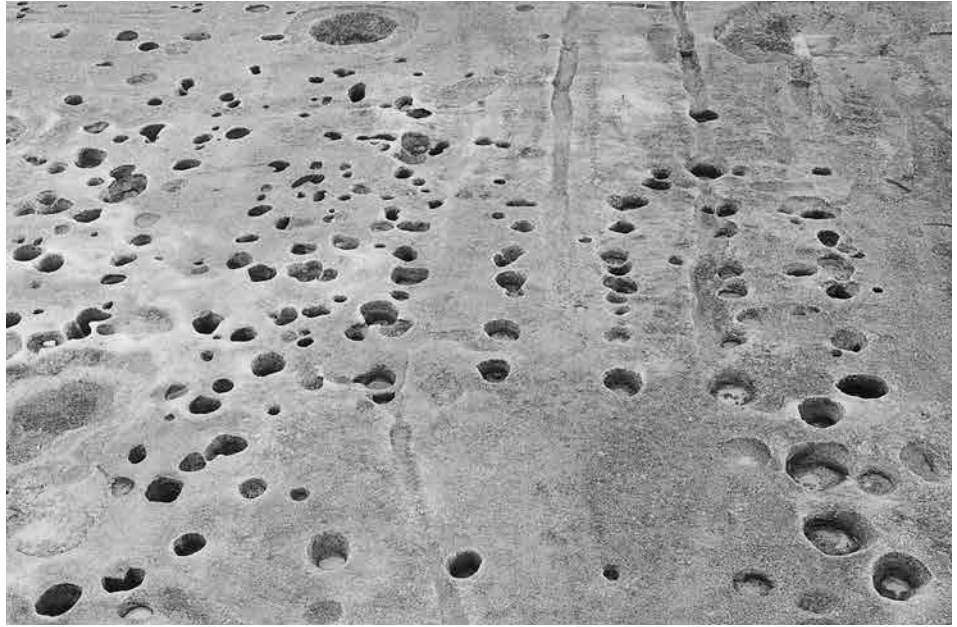
1. 5-2区 第3面
掘立柱建物66
(西から)



2. 5-2区 第3面
掘立柱建物61
(北から)



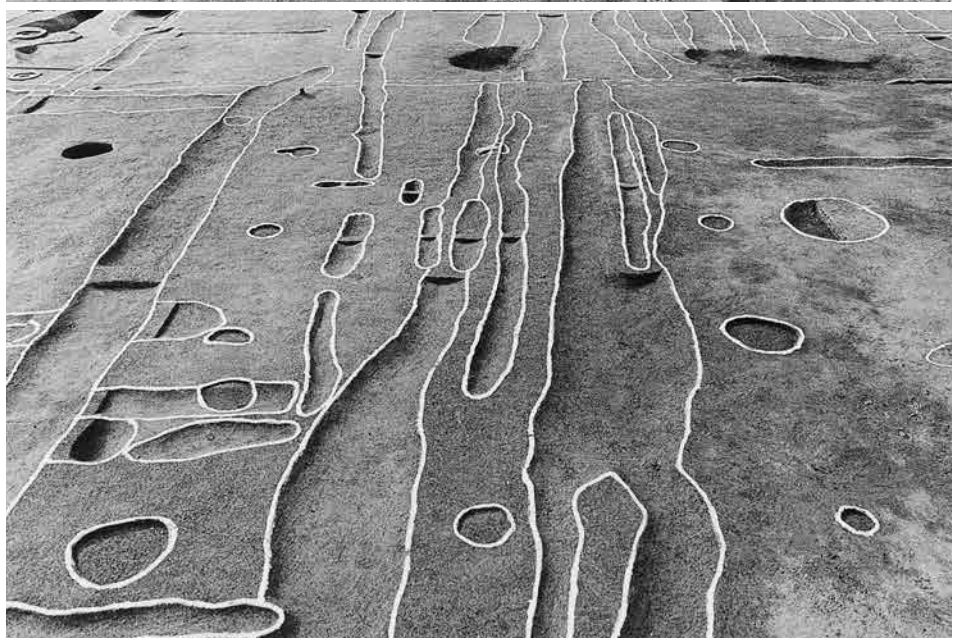
3. 5-2区 第3面
掘立柱建物64・65
(北から)



1. 5-2区 第3面
掘立柱建物60~66
(北から)



2. 5-2区 第3面
柱列9 (北から)



3. 5-1区 第3面
掘立柱建物55
(東から)

図版80 池内遺跡05-2 遺構



1. 5-1区 第3面
掘立柱建物54
(南から)



2. 5-3区西 第3面
掘立柱建物41~43
(南から)



3. 5-3区西 第3面
掘立柱建物38・39
(南から)

1. 5-4区 第3面
掘立柱建物37
(北から)



2. 5-4区 第3面
掘立柱建物36
(南から)



3. 5-4区 第3面
掘立柱建物35
(北から)






1. 5-4区 第3面
1218井戸（南から）



2. 5-4区 第3面
1218井戸（北から）




3. 5-4区 第3面
1218井戸水溜
（南から）

1. 5-4区 第3面
242井戸 (南から)



2. 5-2区 第3面
726井戸 (北から)



3. 5-2区 第3面
805井戸 (南から)



図版84 池内遺跡05-2 遺構




1. 5-4区 第3面 222土坑他 (西から)



2. 5-3区西 第3面 2129土坑 (南西から)



3. 5-3区西 第3面 2934土坑 (南から)



4. 5-2区 第3面 掘立57-1403柱穴 (南から)



5. 5-2区 第3面 899土坑 (南から)



6. 5-4区 第3面 2119土坑 (南から)



7. 5-4区 第3面 249土坑 (西から)



8. 5-4区 第3面 483土坑 (北から)



1. 5-1区 第4面
西側（北西から）




2. 5-1区 第4面
（南から）



3. 5-3区 第4面
（南から）

図版86 池内遺跡05-2 遺構



1. 5-2区 第4面 (北東から)



2. 5-4区 第4面 西側 (北から)



1. 5-4区 第3面 506土器棺（西から）



2. 5-2区 第4面 1983溝（北から）



3. 5-1区 第4面 3202土坑（南から）



4. 5-1区 第4面 方形周溝墓1南西部（南東から）



5. 5-4区 第3面 501土坑（東から）

図版88 池内遺跡05-2 遺構



1. 5-1区 第4面
3224井戸 (北西から)



2. 5-1区 第4面
3224井戸 (西から)



3. 5-1区 第4面
3224井戸 (西から)



1. 5-1区 第4面 1765・1766溝 (南から)



2. 5-2区 第4面 1765・1766溝 (北から)



1. 5-1区 第4面 1765溝 (西から)



2. 5-1区 第4面 1765溝 北側断面 (南から)



3. 5-1区 第4面 1766溝 北側断面 (南から)



4. 5-2区 第4面 1765溝 南側断面 (南から)



5. 5-2区 第4面 1766溝 南側断面 (南から)



1. 5-3区西 第5面 (南東から)



2. 5-3区東 第5面 (南から)

図版92 池内遺跡05-2 遺構



1. 5-4区 第5面 西側（北から）



2. 5-4区 第5面 中央部（北から）



1. 5-4区 第5面
東側（北から）



2. 5-3区西 第5面
中央部流路
（北西から）



3. 5-3区西 第5面
3375溝（南西から）

図版94 池内遺跡05-2 遺構



1. 5-1区 第5面
(南から)



2. 5-2区 第5面
(北東から)



3. 5-1区・5-3区西
第5面 2035流路
(南から)



1. 5-1区 第5面 2035流路内堰 (南東から)



2. 5-1区 第5面 2035流路内堰 (南から)



3. 5-1区 第5面 2035流路内堰 (南から)



4. 5-1区 第5面 2035流路内堰背後出土土器



5. 5-1区 第5面 2035流路最下部 (南東から)

図版96 池内遺跡05-2 遺構



1. 5-3区東 第7面
(南から)



2. 5-3区西 第8面
4003流路 (東から)



3. 5-3区東 第8面
4003流路 (西から)

1. 5-2区 第8面
流路（北から）



2. 5-3区東 第9面
（南から）



3. 5-4区 第8面
倒木痕跡（北から）



図版98 池内遺跡05-2 遺構



1. 5-3区東 第10面
(南から)



2. 5-3区西 第11面
(南から)



3. 5-4区 第11面
西側南端 (西から)

1. 5-2区 第11面
東側（北から）



2. 5-2区 第11面
流路（北東から）




3. 5-4区 第11面
東側南端（西から）







2856井戸









2599溝



2528土坑

1058




2528土坑

1057




2528土坑


1043





2528土坑

1052











2371



2368



2388




2383



2388°



2393



図版110 池内遺跡05-2 遺物



2379



2399




2396



2398



2390



5-1区 第5面 2035流路 出土遺物(3)



899土坑

2067



725土坑

2054



1808ピット

2207



1015土坑

2080



1094土坑

2113



726井戸

1998



726井戸

1995



725土坑

2050



1015土坑

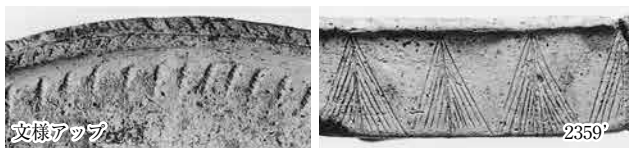


2083



926ピット

2171

木の葉圧痕アツブ





1765溝

2300



1765溝

2295



1765溝

2275



1765溝

2280



1765溝

2283



1765溝

2276




1765溝

2284




第5層

2356



5-2区 第4面 1765・1766溝 出土遺物(1)



5-2区 第4面 1765・1766溝 出土遺物(2)



2126井戸

1944



2126井戸

1947



2126井戸

1946



2126井戸

1945



2208土坑

2016



2208土坑

2014



2208土坑

2015



2208土坑


2017



2129土坑

2021





5-4区 第3面 117溝 出土遺物 (2)



黒色土器集合




1818



1651




1811







土錘集合





1218井戸土器集合



1964



1985



1963



写5



1954



1966



1957



1980



1972



写6



写6'



1981



1974



1974'

図版124 池内遺跡05-2 遺物





506土坑


2023

2024



第4b層

2263



2047落ち込み


2215



第3c層

1201

図版126 池内遺跡05-2 遺物



第3d層

1223

第3c層

1195

第3d層

1224

第3c層

1196

2976柱穴

1328

2868溝

1918


第4a層

1257




第3層

1242



1300ピット

2152



第3層

写10 2047落ち込み






61溝

1870

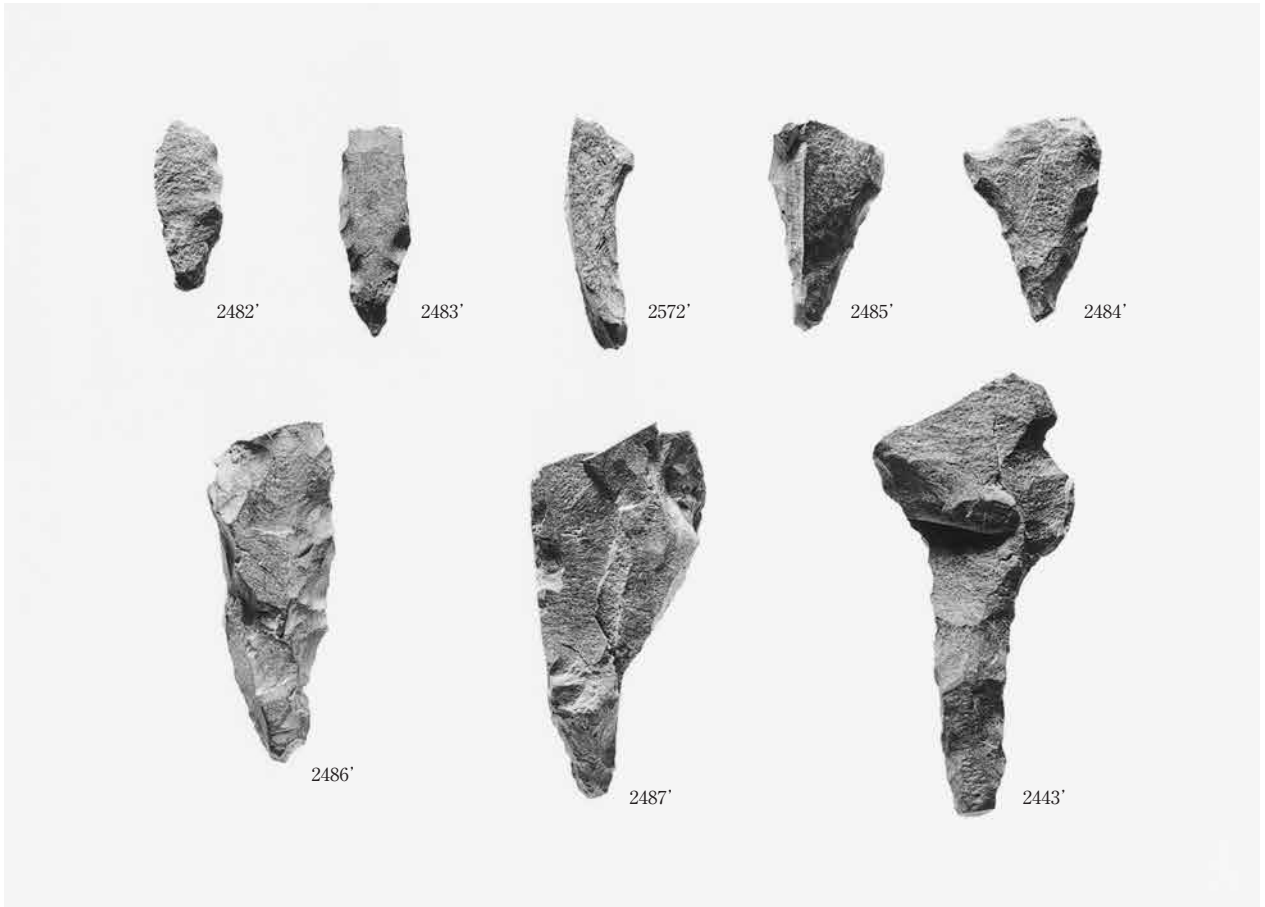



2213


図版128 池内遺跡05-2 遺物



石鏃



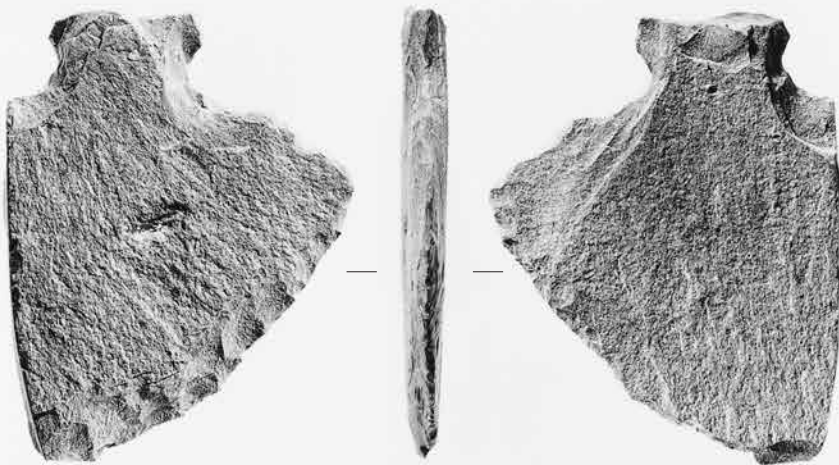
石錐




2488



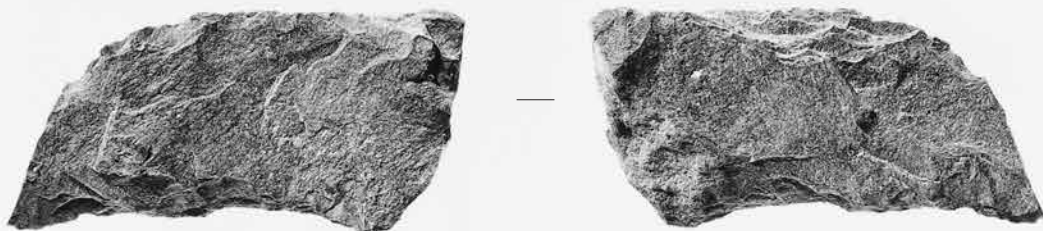
2427




2441




2457




2567



削器類 (2)







楔形石器





石核


図版134 池内遺跡05-2 遺物





二次加工ある剥片




両極打法による剥片






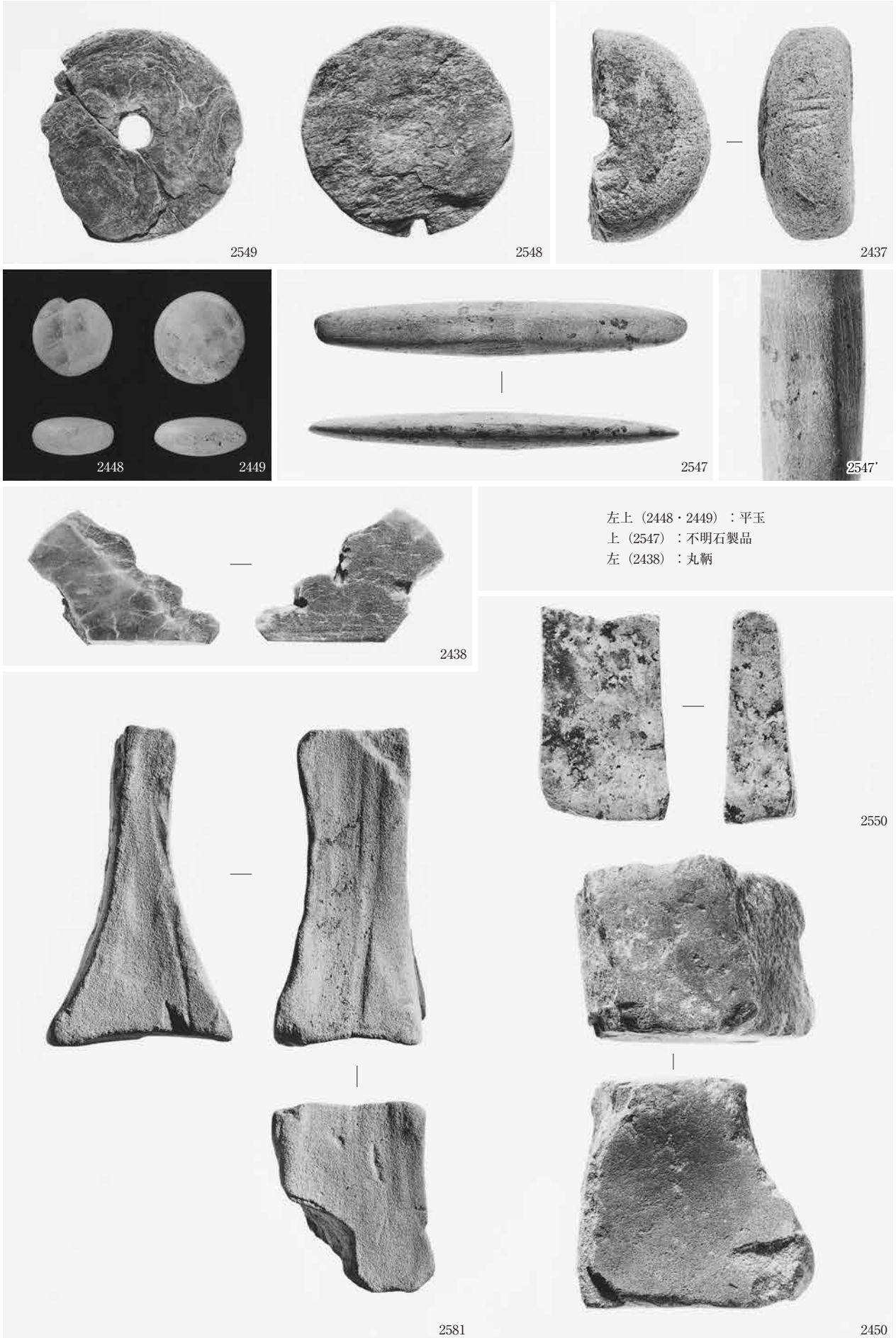
石包丁・石斧



砥石・礫石器 (1)



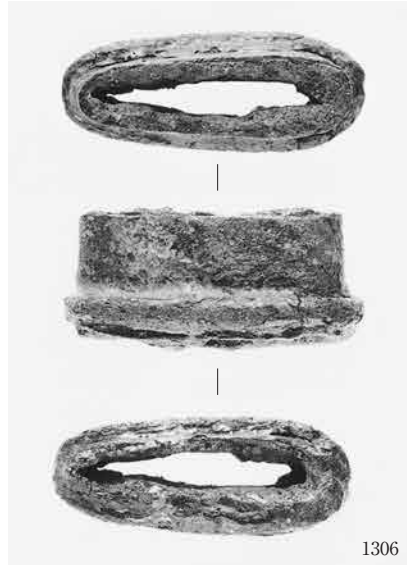
礫石器 (2)



左上 (2448・2449) : 平玉
 上 (2547) : 不明石製品
 左 (2438) : 丸鞘



2070




1306



1309



2257




1226


1228

2266



2259




884



2145





1. 1区 基本層序
(北から)




2. 1区 基本層序
(南西から)



3. 1区 基本層序
(北西から)


図版144 池内遺跡08-1 遺構



1. 1区 第1面 (東から)



2. 1区 第2面 (東から)



1. 1区 第3面
(東から)



2. 1区 第3面 29土坑
(西から)



3. 1区 第3面 30溝
(南西から)



1. 1区 第4面 (東から)




2. 1区 第4面 63周溝 (北東から)



3. 1区 第4面 63周溝 (南西から)



4. 1区 第4面 63周溝 南西部 (東から)



5. 1区 第4面 63周溝 北側 (北東から)



1. 2区 東半部基本層序
(北西から)



2. 2区 東半部基本層序
(北西から)



3. 2区 東半部基本層序
(北西から)

図版148 池内遺跡08-1 遺構



1. 2区 第1面
(北東から)




2. 2区 第1面 西半
(北から)



3. 2区 第1面 東半
(北から)

1. 2区 第2面 西半
(北から)



2. 2区 第2面 中央部
(北から)



3. 2区 第2面 東半
(北から)



図版150 池内遺跡08-1 遺構




1. 2区 第2面 西側屋敷境畦畔 (北から)



2. 2区 第2面 西側屋敷境畦畔 (北から)



3. 2区 第2面 西側屋敷境畦畔 (北東から)



4. 2区 第2面 東側屋敷境畦畔 (北東から)



5. 2区 第3面 231・235・236溝 (北から)



6. 2区 第3面 231溝 (南から)



7. 2区 第3面 331土坑 (南から)



8. 2区 第2面 182土坑 (北東から)

1. 2区 第3面
(北東から)



2. 2区 第3面 西半
(北から)



3. 2区 第3面 東半
(北西から)





1. 2区 第3面 掘立柱建物68・69 (北東から)



2. 2区 第3面 135柱穴 礎板 (北西から)



3. 2区 第3面 136柱穴 礎板 (南から)



4. 2区 第3面 138柱穴 (北東から)




5. 2区 第3面 266柱穴 (東から)



1. 2区 第3面 掘立柱建物70 (北から)



2. 2区 第3面 154柱穴 (東から)



3. 2区 第3面 254柱穴 (西から)




4. 2区 第3面 273柱穴 (南から)



5. 2区 第3面 256柱穴 (南西から)



1. 2区 第3面 掘立柱建物71 (北西から)




2. 2区 第3面 311柱穴 (南西から)



3. 2区 第3面 284柱穴・314小穴 (北東から)



4. 2区 第3面 291柱穴 (南から)



5. 2区 第3面 285柱穴 (南西から)



1. 2区 第3面 掘立柱建物72 (北から)




2. 2区 第3面 159柱穴 (南から)



3. 2区 第3面 296柱穴 (東から)



4. 2区 第3面 294柱穴 (南から)



5. 2区 第3面 306柱穴 礎石 (東から)

図版156 池内遺跡08-1 遺構



1. 2区 第3面 240溝 (北から)



2. 2区 第3面 329小穴 (南西から)



3. 2区 第3面 188土坑 (南東から)



4. 2区 第3面 347土坑 (北西から)



5. 2区 第3面 169土坑 (東から)



6. 2区 第3面 169土坑 (南東から)



7. 2区 第3面 194土坑 (東から)



8. 2区 第3面 194土坑 (北から)



1. 2区 第3面 330土坑墓 (南から)



2. 2区 第3面 330土坑墓 (東から)



3. 2区 第3面 330土坑墓 (東から)



4. 2区 第3面 330土坑墓 (北から)



1. 2区 第3面
233・234溝
(北東から)



2. 2区 第3面
233溝 (北東から)



3. 2区 第3面
233溝 (北東から)



1. 2区 第4面 西半 (北から)



2. 2区 第4面 東半 (西から)

図版160 池内遺跡08-1 遺構



1. 2区 第4面
366溝 (西から)



2. 2区 第4面
369土坑 (北から)



3. 2区 第4面 東半
水田畦畔 (東から)

1. 3区 基本層序 北壁
(南東から)



2. 3区 第1面
(南から)




3. 3区 第1面
踏み込み痕跡
(南東から)





1. 3区 第2面 (南から)



2. 3区 第3面 (南から)




1. 3区 第2面 10土坑
(南東から)




2. 3区 第2面 6溝
(南から)



3. 3区 第2面 8土坑
(東から)



1区 第3～5層 出土遺物



1区 第4面 63周溝 出土遺物



2区 第3～5層 出土遺物

図版166 池内遺跡08-1 遺物





図版168 池内遺跡08-1 遺物





194土坑

2771



194土坑

2778



194土坑

2775



194土坑

2779



194土坑

2777



190溝

2672



194土坑

2780



190溝

2674






2区 第4面 362流路 出土遺物




2区 第3面 371土坑 出土遺物

図版172 池内遺跡08-1 遺物



3区 第3～5層 出土遺物



3区 第2面 8・10土坑 出土遺物(1)



3区 第2面 8・10土坑 出土遺物(2)

1. 1区 基本層序
(北西から)



2. 3区 第1面 8溝
(西から)



3. 3区 第1面 8溝
(北西から)





1. 3区 第1面 北半
(南から)



2. 3区 第1面 中央
(北から)



3. 3区 第1面 南半
(北から)

1. 3区 第1面
1溝・9落込み
(東から)



2. 3区 第1面
1溝・9落込み
(南から)



3. 3区 第1面
1溝・9落込み
(南から)



図版176 三宅西遺跡08-1 遺構



1. 3区 第2面 北半
(南から)



2. 3区 第2面 北半
(南から)



3. 3区 第2面 南半
(北から)



1. 3区 第3面 北半
(南から)




2. 3区 第3面 南半
(北から)



3. 3区 第3面 46流路
(南東から)

図版178 三宅西遺跡08-1 遺構



1. 3区 第3面
46流路（北から）



2. 3区 第3面
46流路（南から）

1. 1区 第1面
(北から)



2. 1区 第2面
(北から)



3. 1区 第2面
16流路 (南東から)






1. 1区 第3面
(南から)



2. 1区 第3面
27流路 (南から)




1. 1区 第1面
(東から)



2. 1区 第2面
(東から)



3. 1区 第3面
(南東から)



3区 第1面 各遺構 出土遺物



3区 第1面 8溝 出土遺物(1)



2922



2922'



2942



2923

3区 第1面 8溝 出土遺物(2)



46流路



2949



46流路

2950



第7a層

2953

3区 第3面 46流路 第7a層 出土遺物

(財)大阪府文化財センター発掘調査報告書 第198集

池 内 遺 跡

(第3分冊)

都市計画道路大和川線外建設に伴う埋蔵文化財発掘調査報告書

発行年月日／2010年3月31日発行

編集・発行／財団法人 大阪府文化財センター
大阪府堺市南区竹城台3丁目21番4号

印刷・製本／株式会社 中島弘文堂印刷所
大阪府大阪市東成区深江南2丁目6番8号