

吹田市・摂津市

吹田操車場遺跡 10・明和池遺跡 3

北部大阪都市計画事業吹田操車場跡地土地区画整理事業 埋蔵文化財発掘調査報告書

〔写真図版編〕

原色写真図版 目次

原色写真図版 1

1. 吹田操車場遺跡・明和池遺跡 全景（北東から）
平成 22（2010）年 10 月 5 日撮影
2. 吹田操車場遺跡・明和池遺跡 全景（北から）
平成 22（2010）年 10 月 5 日撮影

原色写真図版 2

1. 吹田操車場遺跡・明和池遺跡 全景（西から）
平成 22（2010）年 10 月 5 日撮影
2. 吹田操車場遺跡・明和池遺跡 全景（南から）
平成 22（2010）年 1 月 13 日撮影

原色写真図版 3

1. 吹田操車場遺跡 東地区 群集土坑
（09-3:1-2 区検出）（東から）
2. 吹田操車場遺跡 東地区 群集土坑
（12-1:2-3 区検出）（南西から）

原色写真図版 4

1. 吹田操車場遺跡 東地区 群集土坑検出状況
（09-3:1-2 区）（南から）
2. 吹田操車場遺跡 東地区 群集土坑検出状況
（09-3:1-2 区）（南から）
3. 吹田操車場遺跡 東地区 群集土坑検出状況
（09-3:1-2 区）（南西から）

原色写真図版 5

1. 吹田操車場遺跡 東地区 A0112 土坑埋土
（09-3:1-2 区）（北東から）
2. 吹田操車場遺跡 東地区 A0164 土坑埋土
（09-3:1-2 区）（北東から）

3. 吹田操車場遺跡 東地区 11013 土坑埋土
（11-1:11-1 区）（南東から）
4. 吹田操車場遺跡 東地区 A0133 土坑埋土
（09-3:1-2 区）（西から）

原色写真図版 6

1. 吹田操車場遺跡 東地区 A0169 土坑埋土
（09-3:1-2 区）（北東から）
2. 吹田操車場遺跡 東地区 A0173 土坑埋土
（09-3:1-2 区）（北西から）
3. 吹田操車場遺跡 東地区 A0166 土坑埋土
（09-3:1-2 区）（北東から）
4. 吹田操車場遺跡 東地区 A0165 土坑埋土
（09-3:1-2 区）（北東から）

原色写真図版 7

1. 明和池遺跡 竪穴建物と流路（10-1:4-4 区）
（北東から）
2. 明和池遺跡 竪穴建物 9（12-1:3-9 区）（北西から）

原色写真図版 8

1. 明和池遺跡 7066 流路 土器出土状況（11-1:7 区）
（北から）
2. 明和池遺跡 3077 流路 土器出土状況
（11-1:8-2 区）（北西から）

原色写真図版 9

- 明和池遺跡 D0158 流路出土弥生土器

原色写真図版 10

- 明和池遺跡 3077 流路出土「王」字墨書土器とその一群

写真図版 目次

写真図版 1 吹田操車場遺跡 西地区 基本層序

1. 12-1:16-2 区 X=-136,080 ライン付近（南東から）
2. 12-1:16-2 区 X=-136,020 ライン付近（南東から）
3. 12-1:16-2 区 X=-135,995 ライン付近（南東から）
4. 12-1:16-3 区 X=-135,925 ライン付近（南東から）
5. 12-1:16-3 区 X=-135,892 ライン付近（南東から）
6. 12-1:16-3 区 X=-135,855 ライン付近（南東から）
7. 12-1:20-2 区 X=-135,998 ライン付近（北東から）
8. 12-1:20-2 区 X=-136,013 ライン付近（北東から）

写真図版 2 吹田操車場遺跡 西地区 基本層序・遺構

1. 12-1:15 区 X=-135,777 ライン付近（南東から）
2. 12-1:17-3 区北半部 東壁断面（南西から）
3. 12-1:17-2 区南半部 東壁断面（南西から）
4. 12-1:17-2 区南半部 南壁断面（北西から）
5. 12-1:16-2 区西端部 地山上面全景（南西から）
6. 12-1:16-2 区西半部 地山上面全景（北東から）

写真図版 3 吹田操車場遺跡 西地区 遺構

1. 12-1:16-2 区中央部 地山上面全景（北東から）
2. 12-1:16-2 区東半部 地山上面全景（南西から）
3. 12-1:16-2 区東端部 地山上面全景（北東から）

4. 12-1:16-2 区東半部 地山上面全景（南西から）

5. 12-1:16-2 区 地山上面 16037 土坑（北西から）

6. 12-1:16-2 区西半部 地山上面 16037 土坑出土土器
（南東から）

写真図版 4 吹田操車場遺跡 西地区 遺構

1. 12-1:16-2 区西半部 地山上面 掘立柱建物 1（北から）
2. 12-1:16-2 区西半部 地山上面 掘立柱建物 2（北西から）

写真図版 5 吹田操車場遺跡 西地区 遺構

1. 12-1:16-2 区 掘立柱建物 2 16122 柱穴断面（北から）
2. 12-1:16-2 区 掘立柱建物 2 16088 柱穴断面（北西から）
3. 12-1:16-2 区 掘立柱建物 2 16091 柱穴断面（北西から）
4. 12-1:16-2 区 16093 溝 土器出土状況（北西から）
5. 12-1:16-2 区 16078 落込み断面（北西から）
6. 12-1:16-2 区 16071 溝（北から）
7. 12-1:16-2 区 16051 谷検出足跡（南から）
8. 12-1:16-2 区 16051 谷検出足跡アップ（南から）

写真図版 6 吹田操車場遺跡 西地区 遺構

1. 12-1:16-3 区 地山上面全景 Y=-42,665 ライン以東
（南西から）
2. 12-1:16-3 区 地山上面全景 Y=-42,645 ライン以東

(南西から)

3. 12-1:16-3区 地山上面全景 Y=-42,600 ライン以西
(北東から)

4. 12-1:16-3区 地山上面全景 Y=-42,605 ライン以东
(南西から)

写真図版7 吹田操車場遺跡 西地区 遺構

1. 12-1:16-3区 掘立柱建物3 (南から)
2. 12-1:16-3区 16222 柱穴 (東から)
3. 12-1:16-3区 16223 柱穴 (南から)
4. 12-1:16-3区 16393 土坑断面 (東から)
5. 12-1:16-3区 16391 溝断面 (南東から)

写真図版8 吹田操車場遺跡 西地区 遺構

1. 12-1:20区中央部 地山上面全景 (北東から)
2. 12-1:20区南半部 地山上面全景 (北から)
3. 12-1:20区南半部 20027 落込み (西から)

写真図版9 吹田操車場遺跡 西地区 遺構

1. 12-1:17区南東端部 地山上面全景 (北西から)
2. 12-1:17区南東部 地山上面全景 (南西から)
3. 12-1:17-1区南東端部 17001 土坑 (東から)
4. 12-1:17-2区南東端部 17011 土坑 (北西から)

写真図版10 吹田操車場遺跡 西地区 遺構

1. 12-1:16-1区 地山上面全景 (南西から)
2. 12-1:16-1区西端部 地山上面全景 (南西から)
3. 12-1:16-1区 地山上面全景 Y=-42,885 ライン以东
(南西から)
4. 12-1:16-1区 地山上面全景 Y=-42,865 ライン以东
(南西から)

写真図版11 吹田操車場遺跡 西地区 遺構

1. 12-1:16-1区 地山上面全景 Y=-42,840 ライン以东
(南西から)
2. 12-1:16-1区 地山上面全景 Y=-42,830 ライン以东
(南西から)
3. 12-1:16-1区 地山上面 16030 土坑完掘状況 (南東から)
4. 12-1:16-1区 地山上面 16026 溝断面 (南東から)
5. 12-1:16-1区 地山上面 16027 溝断面 (北から)
6. 12-1:16-1区 地山上面 16031 溝断面 (東から)

写真図版12 吹田操車場遺跡 西地区 遺構

1. 12-1:16-1区 地山上面 16002 井戸 (北から)
2. 12-1:16-1区 地山上面 16023 井戸 (南東から)
3. 12-1:16-1区 地山上面 16023 井戸断面 (北西から)

写真図版13 吹田操車場遺跡 西地区 遺構

1. 12-1:16-3区 地山上面 16251 溝付近 (南東から)
2. 12-1:16-3区 地山上面 16377 溝西側 (南東から)
3. 12-1:16-3区 地山上面 16376・16377 溝付近 (南東から)

写真図版14 吹田操車場遺跡 西地区 遺構

1. 12-1:16-3区 第2層下面 16215 落込み (南東から)
2. 12-1:16-3区 第2層下面 16219 落込み (南東から)
3. 12-1:16-3区 第2層下面 16376 溝断面 (東から)

写真図版15 吹田操車場遺跡 西地区 遺構

1. 12-1:20区北端部 第3-2層下面全景 (南東から)
2. 12-1:20区北端部 第3-2層下面 20001 土坑
(南東から)
3. 12-1:20区中央部 第3-1層下面全景 (北東から)

4. 12-1:20区南端部 第3-1層下面全景 (北から)

写真図版16 吹田操車場遺跡 西地区 遺構

1. 12-1:15区 地山上面全景 (南東から)
2. 12-1:15区 地山上面 15002 溝断面 (東から)
3. 12-1:15区 地山上面 15003 溝断面 (南東から)

写真図版17 吹田操車場遺跡 西地区 遺構

1. 12-1:17-3区北半部 地山上面全景 (東から)
2. 12-1:17-2区南半部 地山上面全景 (南から)
3. 12-1:17-2区南東部 第2層下面全景 (南西から)

写真図版18 吹田操車場遺跡 西地区 遺構

1. 12-1:17-2区南東部 第2層下面 17004 井戸 (南から)
2. 12-1:17-2区南東部 第2層下面 17004 井戸
南北断面 (西から)
3. 12-1:17-2区南東部 第2層下面 17004 井戸
南北断面 (東から)
4. 12-1:17-2区南東部 地山上面 17003 池断面 (西から)
5. 12-1:17-2区南東部 地山上面 17003 池断面アップ
(南西から)

写真図版19 吹田操車場遺跡 東地区 基本層序

1. 12-1:1-2区 X = -135,560 ライン付近 (北西から)
2. 11-1:1-1区 X = -135,530 ライン付近 (北から)
3. 11-1:9-2区 X = -135,445 ライン付近 (南東から)
4. 09-3:1-2区 X = -135,470 ライン付近 (南西から)
5. 11-1:10-2区 X = -135,425 ライン付近 (南西から)
6. 11-1:10-1区 X = -135,440 ライン付近 (南から)
7. 11-1:10-1区 X = -135,445 ライン付近 (南東から)
8. 11-1:10-1区 X = -135,445 ライン付近 (西から)

写真図版20 吹田操車場遺跡 東地区 基本層序

1. 09-3:1-2区 X = -135,465 ライン付近 (南西から)
2. 11-1:11-1区 X = -135,425 ライン付近 (西から)
3. 10-2:2-1-2区 X = -135,390 ライン付近 (東から)
4. 10-2:2-1-2区 X = -135,380 ライン付近 (北東から)
5. 10-2:2-1-2区 X = -135,345 ライン付近 (西から)
6. 11-1:11-2区 X = -135,425 ライン付近 (東から)
7. 12-1:14-3区 X = -135,420 ライン付近 (南から)
8. 09-3:2-1区 X = -135,400 ライン付近 (東から)

写真図版21 吹田操車場遺跡 東地区 基本層序

1. 12-1:14-1区 X = -135,390 ライン付近 (南東から)
2. 12-1:14-1区 X = -135,375 ライン付近 (南西から)
3. 09-3:2-2区 X = -135,320 ライン付近 (北から)
4. 09-3:2-2区 X = -135,400 ライン付近 (北西から)
5. 12-1:2-3区 X = -135,310 ライン付近 (南西から)
6. 11-1:2-1区 X = -135,260 ライン付近 (西から)
7. 12-1:12-1区 X = -135,240 ライン付近 (東から)
8. 12-1:12-2区 X = -135,285 ライン付近 (東から)

写真図版22 吹田操車場遺跡 東地区 調査区全景

1. 12-1:1-2区 全景 (南西から)
2. 09-3:1-2区 全景 (南西から)
3. 10-2:2-1-2区 全景 (南西から)

写真図版23 吹田操車場遺跡 東地区 調査区全景

1. 09-3:2-2区 全景 (北から)
2. 11-1:2-1区 全景 (南西から)
3. 12-1:12-2区 全景 (北西から)

写真図版 24 吹田操車場遺跡 東地区
弥生時代以前 谷

1. 10022 谷 (11-1:10-1 区) (北東から)
2. 10022 谷 (11-1:10-1 区) (南東から)
3. 10022 谷 (11-1:10-1 区) (西から)
4. 10022 谷 (11-1:10-1 区) (北西から)

写真図版 25 吹田操車場遺跡 東地区
弥生時代以前 溝

1. 10012 溝 (09-3:1-2 区) (南から)
2. 10012 溝 (09-3:1-2 区) (北から)
3. 10012 溝 (09-3:1-2 区) (北から)

写真図版 26 吹田操車場遺跡 東地区
弥生時代以前 溝

1. 10012 溝 (11-1:10-1 区) (南西から)
2. 10012 溝 (11-1:10-1 区) (北東から)
3. C0086・13008 溝 (10-2:2-1-2 区) (南から)

写真図版 27 吹田操車場遺跡 東地区
弥生時代以前 溝

1. 13008 溝 遺物出土状況 (11-1:13 区) (南から)
2. 13008 溝 遺物出土状況 (11-1:13 区) (南から)
3. 10011 溝 (11-1:10-2 区) (北東から)

写真図版 28 吹田操車場遺跡 東地区 古墳時代
群集土坑

1. 群集土坑 全景 (11-1:9-1 区) (北から)
2. 群集土坑 全景 (11-1:9-2 区) (南西から)
3. 群集土坑 全景 (09-3:1-1 区) (東から)

写真図版 29 吹田操車場遺跡 東地区 古墳時代
群集土坑

1. 群集土坑 全景 (09-3:1-2 区) (東から)
2. 群集土坑 全景 (09-3:1-2 区) (北から)
3. 群集土坑 全景 (09-3:1-2 区) (東から)

写真図版 30 吹田操車場遺跡 東地区 古墳時代
群集土坑

1. 群集土坑 全景 (11-1:11-1 区) (北西から)
2. 群集土坑 全景 (10-2:2-1-2 区) (北東から)
3. 群集土坑 全景 (10-2:2-1-2 区) (東から)

写真図版 31 吹田操車場遺跡 東地区 古墳時代
群集土坑

1. 群集土坑 全景 (11-1:13 区) (東から)
2. 群集土坑 全景 (12-1:2-3 区) (南西から)
3. 群集土坑 全景 (12-1:2-2 区) (東から)

写真図版 32 吹田操車場遺跡 東地区 古墳時代
群集土坑 土器出土状況

1. 9022 土坑 土器出土状況 (11-1:9-2 区) (北西から)
2. A0064 土坑 土器出土状況 (09-3:1-2 区) (西から)
3. A0242 土坑 土器出土状況 (09-3:1-2 区) (南から)

写真図版 33 吹田操車場遺跡 東地区 古墳時代
群集土坑 土器出土状況

1. A0214 土坑 土器出土状況 (09-3:1-2 区) (西から)
2. A0214 土坑 土器出土状況 (09-3:1-2 区) (西から)
3. A0224 土坑 土器出土状況 (09-3:1-2 区) (北から)

写真図版 34 吹田操車場遺跡 東地区 古墳時代
群集土坑 土器出土状況

1. A0222 土坑 土器出土状況 (09-3:1-2 区) (西から)
2. A0220 土坑 土器出土状況 (09-3:1-2 区) (西から)
3. A0184 土坑 土器出土状況 (09-3:1-2 区) (北から)

写真図版 35 吹田操車場遺跡 東地区 古墳時代
群集土坑 土器出土状況

1. A0199 土坑 土器出土状況 (09-3:1-2 区) (北東から)
2. A0169 土坑 土器出土状況 (09-3:1-2 区) (北から)
3. A0161 土坑 土器出土状況 (09-3:1-2 区) (北から)

写真図版 36 吹田操車場遺跡 東地区 古墳時代
群集土坑 土器出土状況

1. A0206 土坑 土器出土状況 (09-3:1-2 区) (北から)
2. A0138 土坑 土器出土状況 (09-3:1-2 区) (東から)
3. A0138 土坑 土器出土状況 (09-3:1-2 区) (東から)

写真図版 37 吹田操車場遺跡 東地区 古墳時代
群集土坑 土器出土状況

1. A0041 土坑 土器出土状況 (09-3:1-2 区) (西から)
2. A0065 土坑 土器出土状況 (09-3:1-2 区) (西から)
3. A0080 土坑 土器出土状況 (09-3:1-2 区) (西から)

写真図版 38 吹田操車場遺跡 東地区 古墳時代
群集土坑 土器出土状況

1. 2087 土坑 土器出土状況 (12-1:2-3 区) (東から)
2. 2084 土坑 土器出土状況 (12-1:2-3 区) (南西から)
3. 2100 土坑 土器出土状況 (12-1:2-3 区) (北から)

写真図版 39 吹田操車場遺跡 東地区 古墳時代
群集土坑 埋土 A

1. A0026 土坑 (09-3:1-1 区) (北から)
2. A0083 土坑 (09-3:1-2 区) (北東から)
3. A0062 土坑 (09-3:1-2 区) (北から)
4. A0244 土坑 (09-3:1-2 区) (北東から)
5. A0241・A0242 土坑 (09-3:1-2 区) (西から)
6. A0242 土坑 (09-3:1-2 区) (南東から)
7. A0236 土坑 (09-3:1-2 区) (北から)
8. A0237 土坑 (09-3:1-2 区) (北から)
9. A0238 土坑 (09-3:1-2 区) (北東から)
10. A0230 土坑 (09-3:1-2 区) (西から)

写真図版 40 吹田操車場遺跡 東地区 古墳時代
群集土坑 埋土 A

1. A0231 土坑 (09-3:1-2 区) (西から)
2. A0233 土坑 (09-3:1-2 区) (北から)
3. A0235 土坑 (09-3:1-2 区) (北から)
4. A0193 土坑 (09-3:1-2 区) (北東から)
5. A0207 土坑 (09-3:1-2 区) (東から)
6. A0196・A0197 土坑 (09-3:1-2 区) (東から)
7. A0214 土坑 (09-3:1-2 区) (東から)
8. A0213 土坑 (09-3:1-2 区) (北から)
9. A0215 土坑 (09-3:1-2 区) (西から)
10. A0217 土坑 (09-3:1-2 区) (北から)

写真図版 41 吹田操車場遺跡 東地区 古墳時代
群集土坑 埋土 A

1. A0218 土坑 (09-3:1-2 区) (北から)
2. A0220 土坑 (09-3:1-2 区) (南から)
3. A0184 土坑 (09-3:1-2 区) (北から)
4. A0199 土坑 (09-3:1-2 区) (北西から)

5. A0199 土坑 (09-3:1-2 区) (南東から)
6. A0199 土坑 (09-3:1-2 区) (南東から)
7. A0201・A0200 土坑 (09-3:1-2 区) (北から)
8. A0203 土坑 (09-3:1-2 区) (北西から)
9. A0202 土坑 (09-3:1-2 区) (北東から)
10. A0204 土坑 (09-3:1-2 区) (北から)

写真図版 42 吹田操車場遺跡 東地区 古墳時代
群集土坑 埋土 A

1. A0158・A0159 土坑 (09-3:1-2 区) (北から)
2. A0159・A0160 土坑 (09-3:1-2 区) (北東から)
3. A0172 土坑 (09-3:1-2 区) (北東から)
4. A0157 土坑 (09-3:1-2 区) (南東から)
5. A0176・A0175 土坑 (09-3:1-2 区) (北から)
6. A0122 土坑 (09-3:1-2 区) (北東から)
7. A0156・A0154 土坑 (09-3:1-2 区) (南東から)
8. A0152 土坑 (09-3:1-2 区) (南東から)
9. A0153 土坑 (09-3:1-2 区) (南東から)
10. A0164 土坑 (09-3:1-2 区) (北東から)

写真図版 43 吹田操車場遺跡 東地区 古墳時代
群集土坑 埋土 A

1. A0148 土坑 (09-3:1-2 区) (北から)
2. A0147 土坑 (09-3:1-2 区) (南西から)
3. A0150 土坑 (09-3:1-2 区) (北から)
4. A0149 土坑 (09-3:1-2 区) (北から)
5. A0145 土坑 (09-3:1-2 区) (北東から)
6. A0113 土坑 (09-3:1-2 区) (北東から)
7. A0116 土坑 (09-3:1-2 区) (東から)
8. A0163 土坑 (09-3:1-2 区) (南から)
9. A0128 土坑 (09-3:1-2 区) (南西から)
10. A0127 土坑 (09-3:1-2 区) (南西から)

写真図版 44 吹田操車場遺跡 東地区 古墳時代
群集土坑 埋土 A

1. A0129 土坑 (09-3:1-2 区) (南西から)
2. A0136 土坑 (09-3:1-2 区) (北西から)
3. A0137 土坑 (09-3:1-2 区) (北西から)
4. A0134 土坑 (09-3:1-2 区) (北西から)
5. A0131 土坑 (09-3:1-2 区) (西から)
6. A0138 土坑 (09-3:1-2 区) (北西から)
7. A0144 土坑 (09-3:1-2 区) (北東から)
8. A0117 土坑 (09-3:1-2 区) (南東から)
9. 11013 土坑 (11-1:11-1 区) (南東から)
10. 11013 土坑 (11-1:11-1 区) (南東から)

写真図版 45 吹田操車場遺跡 東地区 古墳時代
群集土坑 埋土 A

1. 11013 土坑 (11-1:11-1 区) (南西から)
2. 11015 土坑 (11-1:11-1 区) (西から)
3. 9028 土坑 (11-1:9-2 区) (南西から)
4. 9002 土坑 (11-1:9-1 区) (南西から)
5. 9003 土坑 (11-1:9-1 区) (南西から)
6. C0011 土坑 (10-2:2-1-2 区) (北西から)
7. C0015・C0014 土坑 (10-2:2-1-2 区) (西から)
8. C0013 土坑 (10-2:2-1-2 区) (北東から)
9. C0017 土坑 (10-2:2-1-2 区) (西から)

10. 13012 土坑 (11-1:13 区) (南から)

写真図版 46 吹田操車場遺跡 東地区 古墳時代
群集土坑 埋土 A

1. C0019・C0018 土坑 (10-2:2-1-2 区) (南から)
2. 13013 土坑 (11-1:13 区) (南東から)
3. 13015 土坑 (11-1:13 区) (南東から)
4. C0027 土坑 (10-2:2-1-2 区) (北西から)
5. C0025・C0026 土坑 (10-2:2-1-2 区) (東から)
6. C0031 土坑 (10-2:2-1-2 区) (東から)
7. C0028 土坑 (10-2:2-1-2 区) (北東から)
8. C0029 土坑 (10-2:2-1-2 区) (南東から)
9. C0030 土坑 (10-2:2-1-2 区) (南西から)
10. C0036 土坑 (10-2:2-1-2 区) (東から)

写真図版 47 吹田操車場遺跡 東地区 古墳時代
群集土坑 埋土 A

1. C0033・C0032 土坑 (10-2:2-1-2 区) (北東から)
2. 13018 土坑 (11-1:13 区) (南西から)
3. C0035 土坑 (10-2:2-1-2 区) (南から)
4. C0040・C0038 土坑 (10-2:2-1-2 区) (西から)
5. C0039 土坑 (10-2:2-1-2 区) (南西から)
6. 13023 土坑 (11-1:13 区) (南東から)
7. 13024 土坑 (11-1:13 区) (南から)
8. C0043 土坑 (10-2:2-1-2 区) (北東から)
9. C0041 土坑 (10-2:2-1-2 区) (南から)
10. C0044 土坑 (10-2:2-1-2 区) (北東から)

写真図版 48 吹田操車場遺跡 東地区 古墳時代
群集土坑 埋土 A

1. C0047 土坑 (10-2:2-1-2 区) (北東から)
2. 13025 土坑 (11-1:13 区) (南東から)
3. C0046 土坑 (10-2:2-1-2 区) (南西から)
4. 13022 土坑 (11-1:13 区) (南西から)
5. C0058 土坑 (10-2:2-1-2 区) (南東から)
6. 13028 土坑 (11-1:13 区) (東から)
7. 13031 土坑 (11-1:13 区) (南東から)
8. 13033 土坑 (11-1:13 区) (南東から)
9. C0066 土坑 (10-2:2-1-2 区) (南から)
10. 2022 土坑 (11-1:2-1 区) (北西から)

写真図版 49 吹田操車場遺跡 東地区 古墳時代
群集土坑 埋土 A

1. 2105 土坑 (12-1:2-3 区) (北から)
2. 2104 土坑 (12-1:2-3 区) (北東から)
3. 2106 土坑 (12-1:2-3 区) (北から)
4. 2103 土坑 (12-1:2-3 区) (南西から)
5. 2108 土坑 (12-1:2-3 区) (北西から)
6. 2111 土坑 (12-1:2-3 区) (北西から)
7. 2110 土坑 (12-1:2-3 区) (南から)
8. 2109 土坑 (12-1:2-3 区) (西から)
9. 2113 土坑 (12-1:2-3 区) (南東から)
10. 2122 土坑 (12-1:2-3 区) (南東から)

写真図版 50 吹田操車場遺跡 東地区 古墳時代
群集土坑 埋土 A

1. 2123 土坑 (12-1:2-3 区) (北東から)
2. 2124 土坑 (12-1:2-3 区) (南東から)

3. 2041 土坑 (12-1:2-2 区) (北から)
4. 2039 土坑 (12-1:2-2 区) (南西から)
5. 2038 土坑 (12-1:2-2 区) (北東から)
6. 2037 土坑 (12-1:2-2 区) (北東から)
7. 2044 土坑 (12-1:2-2 区) (南東から)
8. 2035 土坑 (12-1:2-2 区) (南から)
9. 2033 土坑 (12-1:2-2 区) (南東から)
10. 2029 土坑 (12-1:2-2 区) (南東から)

写真図版 51 吹田操車場遺跡 東地区 古墳時代

群集土坑 埋土 B

1. A0014・A0015 土坑 (09-3:1-1 区) (西から)
2. A0036 土坑 (09-3:1-1 区) (南東から)
3. A0078 土坑 (09-3:1-2 区) (北東から)
4. A0082 土坑 (09-3:1-2 区) (北西から)
5. A0076・A0094・A0081 土坑 (09-3:1-2 区) (北から)
6. A0085・A0047・A0076 土坑 (09-3:1-2 区) (北から)
7. A0088 土坑 (09-3:1-2 区) (北から)
8. A0086 土坑 (09-3:1-2 区) (北から)
9. A0050 土坑 (09-3:1-2 区) (北から)
10. A0091 土坑 (09-3:1-2 区) (西から)

写真図版 52 吹田操車場遺跡 東地区 古墳時代

群集土坑 埋土 B

1. A0063 土坑 (09-3:1-2 区) (北から)
2. A0243 土坑 (09-3:1-2 区) (北東から)
3. A0227 土坑 (09-3:1-2 区) (北から)
4. A0211・A0209 土坑 (09-3:1-2 区) (東から)
5. A0212・A0200 土坑 (09-3:1-2 区) (南東から)
6. A0200・A0198 土坑 (09-3:1-2 区) (北東から)
7. A0205 土坑 (09-3:1-2 区) (西から)
8. A0171 土坑 (09-3:1-2 区) (北西から)
9. A0165・A0166 土坑 (09-3:1-2 区) (北東から)
10. A0173・A0174 土坑 (09-3:1-2 区) (北西から)

写真図版 53 吹田操車場遺跡 東地区 古墳時代

群集土坑 埋土 B

1. A0151 土坑 (09-3:1-2 区) (南東から)
2. A0143 土坑 (09-3:1-2 区) (北東から)
3. A0143 土坑 (09-3:1-2 区) (北西から)
4. A0139 土坑 (09-3:1-2 区) (北東から)
5. 9025 土坑 (11-1:9-2 区) (南西から)
6. 9004 土坑 (11-1:9-1 区) (南西から)
7. 9008 土坑 (11-1:9-1 区) (南西から)
8. C0022 土坑 (10-2:2-1-2 区) (北西から)
9. 13016 土坑 (11-1:13 区) (南西から)
10. 13021 土坑 (11-1:13 区) (西から)

写真図版 54 吹田操車場遺跡 東地区 古墳時代

群集土坑 埋土 B

1. C0048 土坑 (10-2:2-1-2 区) (北から)
2. C0049 土坑 (10-2:2-1-2 区) (南西から)
3. C0053 土坑 (10-2:2-1-2 区) (西から)
4. 13039 土坑 (11-1:13 区) (南東から)
5. C0067 土坑 (10-2:2-1-2 区) (西から)
6. C0069 土坑 (10-2:2-1-2 区) (北西から)
7. 2072 土坑 (12-1:2-3 区) (北西から)

8. 2127 土坑 (12-1:2-3 区) (南から)
9. 2046 土坑 (12-1:2-2 区) (南から)
10. 2019 土坑 (11-1:2-1 区) (北西から)

写真図版 55 吹田操車場遺跡 東地区 古墳時代

群集土坑 埋土 C

1. A0035 土坑 (09-3:1-1 区) (北西から)
2. A0042 土坑 (09-3:1-2 区) (北から)
3. A0044 土坑 (09-3:1-1 区) (北から)
4. A0055 土坑 (09-3:1-2 区) (南から)
5. A0075 土坑 (09-3:1-2 区) (北東から)
6. A0077 土坑 (09-3:1-2 区) (北東から)
7. A0051 土坑 (09-3:1-2 区) (北から)
8. A0052 土坑 (09-3:1-2 区) (北から)
9. A0057 土坑 (09-3:1-2 区) (東から)
10. A0061 土坑 (09-3:1-2 区) (北東から)

写真図版 56 吹田操車場遺跡 東地区 古墳時代

群集土坑 埋土 C

1. A0232 土坑 (09-3:1-2 区) (西から)
2. 9007 土坑 (11-1:9-1 区) (南西から)
3. C0016 土坑 (10-2:2-1-2 区) (西から)
4. C0021 土坑 (10-2:2-1-2 区) (北西から)
5. C0045 土坑 (10-2:2-1-2 区) (北東から)
6. C0051 (10-2:2-1-2 区) (南から)
7. 13030 土坑 (11-1:13 区) (西から)
8. 13032 土坑 (11-1:13 区) (南から)
9. C0052 土坑 (10-2:2-1-2 区) (北東から)
10. C0065 土坑 (10-2:2-1-2 区) (南東から)

写真図版 57 吹田操車場遺跡 東地区 古墳時代

群集土坑 埋土 C

1. 13035 土坑 (11-1:13 区) (南から)
2. 2077・2070 土坑 (12-1:2-3 区) (南西から)
3. 2074 土坑 (12-1:2-3 区) (北西から)
4. 2082 土坑 (12-1:2-3 区) (北東から)
5. 2083 土坑 (12-1:2-3 区) (西から)
6. 2086 土坑 (12-1:2-3 区) (西から)
7. 2036 土坑 (12-1:2-2 区) (北東から)
8. 2027 土坑 (12-1:2-2 区) (南から)
9. 2020 土坑 (11-1:2-1・2-2 区) (北東から)
10. 2021 土坑 (11-1:2-1 区) (北西から)

写真図版 58 吹田操車場遺跡 東地区 古墳時代 溝

1. A0012 溝 (09-3:1-2 区) (南東から)
2. A0012 溝 (09-3:1-2 区) (北から)

写真図版 59 吹田操車場遺跡 東地区 古墳時代 溝

1. A0012 溝 (09-3:1-2 区) (南から)
2. A0012 溝断面 (09-3:1-2 区) (北から)
3. A0012 溝断面 (09-3:1-2 区) (北から)
4. A0012 溝断面 (09-3:1-2 区) (南から)
5. A0012 溝 遺物出土状況 (09-3:1-2 区) (西から)
6. A0012 溝 遺物出土状況 (09-3:1-2 区) (南から)

写真図版 60 吹田操車場遺跡 東地区 古墳時代

溝・落込み

1. B2023 溝 (09-3:2-2 区) (南から)
2. B2016 溝 (09-3:2-2 区) (北から)

3. 10007 落込み (11-1:10-1 区) (南東から)
写真図版 61 吹田操車場遺跡 東地区 古代
遺構面全景

1. 11-1:1-1 区 全景 (西から)
2. 11-1:1-1 区 全景 (南西から)
3. 12-1:14-2 区 全景 (東から)

写真図版 62 吹田操車場遺跡 東地区 古代
遺構面全景

1. 11-1:11-2 区 全景 (北東から)
2. 09-3:2-2 区 全景 (西から)
3. 12-1:14-1 区 全景 (南西から)

写真図版 63 吹田操車場遺跡 東地区 古代
掘立柱建物

1. 掘立柱建物 10 (10-2:2-2 区) (北から)
2. 掘立柱建物 10 (10-2:2-2 区) (南西から)
3. 掘立柱建物 10 (10-2:2-2 区) (北西から)

写真図版 64 吹田操車場遺跡 東地区 古代
掘立柱建物

1. 掘立柱建物 11 (12-1:14-1 区) (南西から)
2. 14062 柱穴 (12-1:14-1 区) (南東から)
3. 14073 柱穴 (12-1:14-1 区) (南西から)
4. 14074 柱穴 (12-1:14-1 区) (南西から)
5. 14106 柱穴 (12-1:14-1 区) (南西から)
6. 14107 柱穴 (12-1:14-1 区) (南西から)
7. 14088 柱穴 (12-1:14-1 区) (南西から)

写真図版 65 吹田操車場遺跡 東地区 古代
掘立柱建物群

1. 掘立柱建物 4・5 (12-1:1-2 区) (南東から)
2. 掘立柱建物 6・7・8 (11-1:1-1 区) (西から)
3. 掘立柱建物 9・16 (11-1:1-1 区) (西から)

写真図版 66 吹田操車場遺跡 東地区 古代
掘立柱建物

1. 掘立柱建物 6・15 (11-1:1-1 区) (北西から)
2. 掘立柱建物 4 (12-1:1-2 区) (北西から)
3. 掘立柱建物 5 (12-1:1-2 区) (西から)

写真図版 67 吹田操車場遺跡 東地区 古代
掘立柱建物

1. 掘立柱建物 12 (12-1:14-1 区) (南西から)
2. 掘立柱建物 13 (12-1:14-1 区) (南から)
3. 掘立柱建物 14 (09-3:2-2 区) (西から)

写真図版 68 吹田操車場遺跡 東地区 古代 井戸

1. B2024 井戸 (09-3:2-2 区) (北西から)
2. 1012 井戸 (11-1:1-1 区) (北西から)
3. 1012 井戸 (11-1:1-1 区) (北から)

写真図版 69 吹田操車場遺跡 東地区 古代 井戸

1. 1012 井戸 (11-1:1-1 区) (西から)
2. 1012 井戸 (11-1:1-1 区) (南西から)
3. 1012 井戸 (11-1:1-1 区) (南西から)

写真図版 70 吹田操車場遺跡 東地区 古代
土坑・ピット

1. B2012 土坑 (09-3:2-2 区) (東から)
2. 14034・14035 土坑 (12-1:14-3 区) (東から)
3. 1200 土坑 (12-1:1-2 区) (北西から)

4. 1168 ピット (12-1:1-2 区) (西から)

写真図版 71 吹田操車場遺跡 東地区 古代 溝

1. B2003 溝 (09-3:2-2 区) (西から)
2. B2003 溝 (09-3:2-2 区) (北から)
3. B2003 溝 (09-3:2-2 区) (北から)
4. B2003 溝 (09-3:2-2 区) (北から)

写真図版 72 吹田操車場遺跡 東地区 古代 溝

1. 11019 溝 (11-1:11-2 区) (北から)
2. 11019 溝 (11-1:11-2 区) (南東から)
3. 11019 溝 (11-1:11-2 区) (南から)

写真図版 73 吹田操車場遺跡 東地区 古代 溝

1. 14001・14005 溝 (12-1:14-2 区) (西から)
2. 14001 溝 (12-1:14-2 区) (西から)
3. 14005 溝 (12-1:14-2 区) (西から)

写真図版 74 吹田操車場遺跡 東地区 古代 溝

1. 2001・2024 溝 (11-1:2-1 区) (南から)
2. 2001 溝 (11-1:2-1 区) (南東から)
3. 2024 溝 (11-1:2-1 区) (北西から)
4. 1199 溝 (12-1:1-2 区) (西から)

写真図版 75 吹田操車場遺跡 東地区 古代 畦畔

1. 畦畔 (11-1:13 区) (南から)
2. 畦畔 (11-1:13 区) (西から)
3. 畦畔 (11-1:13 区) (東から)
4. 畦畔 (10-2:2-1-2 区) (南東から)

写真図版 76 吹田操車場遺跡 東地区 中世以降
土坑・鋤溝

1. 1003 土坑 (11-1:1-1 区) (南東から)
2. 1003 土坑 (11-1:1-1 区) (北東から)
3. 鋤溝 (09-3:2-2 区) (南から)
4. 鋤溝 (12-1:14-3 区) (東から)

写真図版 77 明和池遺跡 基本層序

1. 11-1:6-1 区 X=-135, 210 ライン付近 (西から)
2. 12-1:6-3 区 X=-135, 260 ライン付近 (南から)
3. 10-1:4-2 区 X=-135, 230 ライン付近 (南西から)
4. 10-1:4-3 区 X=-135, 150 ライン付近 (南から)
5. 10-1:4-3 区 X=-135, 155 ライン付近 (南から)
6. 10-1:4-4 区 X=-135, 070 ライン付近 (南から)
7. 11-1:7 区 X=-135, 025 ライン付近 (南から)
8. 11-1:3-1 区 X=-134, 995 ライン付近 (北西から)

写真図版 78 明和池遺跡 基本層序

1. 11-1:3-2 区 X=-135, 005 ライン付近 (東から)
2. 11-1:3-8 区 X=-134, 995 ライン付近 (西から)
3. 11-1:3-8 区 X=-134, 985 ライン付近 (南から)
4. 11-1:3-4 区 X=-134, 990 ライン付近 (北東から)
5. 12-1:3-9 区 X=-134, 965 ライン付近 (南から)
6. 11-1:3-3 区 X=-134, 960 ライン付近 (南東から)
7. 11-1:3-3 区 X=-134, 950 ライン付近 (南東から)
8. 11-1:8-2 区 X=-134, 976 ライン付近 (東から)

写真図版 79 明和池遺跡 基本層序

1. 11-1:8-1 区 X=-134, 970 ライン付近 (南東から)
2. 12-1:4-2 区 X=-134, 940 ライン付近 (北から)
3. 12-1:4-2 区 X=-134, 930 ライン付近 (北から)
4. 11-1:4-1 区 X=-134, 920 ライン付近 (北西から)

5. 11-1:5-3区 X=-134,900 ライン付近 (北から)
6. 11-1:5-3区 X=-134,885 ライン付近 (北西から)
7. 11-1:5-2区 X=-134,860 ライン付近 (北から)
8. 11-1:5-2区 X=-134,845 ライン付近 (西から)

写真図版 80 明和池遺跡 弥生時代 遺構面全景

1. 竪穴建物 2~7 と D0158 流路 (10-1:4-4区) (南東から)
2. 竪穴建物 10~12 と 8055 流路 (12-1:4-2区) (南西から)

写真図版 81 明和池遺跡 弥生時代 竪穴建物
検出状況

1. 竪穴建物 2・3・4 (10-1:4-4区) (南東から)
2. 竪穴建物 9 (12-1:3-9区) (北から)
3. 竪穴建物 8 (11-1:3-5区) (南西から)

写真図版 82 明和池遺跡 弥生時代 竪穴建物

1. 竪穴建物 2~7 (10-1:4-4区) (西から)
2. 竪穴建物 2・3・4 (10-1:4-4区) (北から)
3. 竪穴建物 5・6・7 (10-1:4-4区) (北西から)

写真図版 83 明和池遺跡 弥生時代 竪穴建物

1. 竪穴建物 10・11・12 (12-1:4-2区) (南から)
2. 竪穴建物 13・14・15 (11-1:5-2区) (南から)
3. 竪穴建物 13・14・15 (11-1:5-2区) (北から)

写真図版 84 明和池遺跡 弥生時代 竪穴建物

1. 竪穴建物 1 (10-1:4-4区) (北西から)
2. 竪穴建物 1 (10-1:4-4区) (南東から)
3. 竪穴建物 2・3 (10-1:4-4区) (南から)

写真図版 85 明和池遺跡 弥生時代 竪穴建物

1. 竪穴建物 2・3・4 (10-1:4-4区) (西から)
2. D0258 土坑 (10-1:4-4区) (南東から)
3. D0258 土坑断面 (10-1:4-4区) (南東から)
4. D0264 土坑 (10-1:4-4区) (南東から)
5. D0264 土坑断面 (10-1:4-4区) (南東から)

写真図版 86 明和池遺跡 弥生時代 竪穴建物

1. 竪穴建物 7 加工面及び竪穴建物 6 主柱穴検出 (10-1:4-4区) (西から)
2. D0300 柱穴 (10-1:4-4区) (西から)
3. D0301 柱穴 (10-1:4-4区) (西から)
4. D0302 柱穴 (10-1:4-4区) (東から)
5. D0303 柱穴 (10-1:4-4区) (東から)

写真図版 87 明和池遺跡 弥生時代 竪穴建物

1. 竪穴建物 7 (10-1:4-4区) (北から)
2. 南西隅土器群 (10-1:4-4区) (西から)
3. D0260 柱穴 (10-1:4-4区) (北東から)
4. D0261 柱穴 (10-1:4-4区) (南東から)
5. D0262 柱穴 (10-1:4-4区) (北東から)

写真図版 88 明和池遺跡 弥生時代 竪穴建物

1. 竪穴建物 8 (11-1:3-5区) (東から)
2. 竪穴建物 8 (11-1:3-5区) (南から)
3. 竪穴建物 8 断面 (11-1:3-5区) (西から)

写真図版 89 明和池遺跡 弥生時代 竪穴建物

1. 竪穴建物 9 (12-1:3-9区) (北西から)
2. 3247 土坑 (12-1:3-9区) (東から)
3. 3246 柱穴 (12-1:3-9区) (南東から)
4. 3243 柱穴 (12-1:3-9区) (北西から)
5. 3244 柱穴 (12-1:3-9区) (北西から)

写真図版 90 明和池遺跡 弥生時代 竪穴建物
付随遺構

1. 3233 溝 (12-1:3-9区) (南東から)
2. 3228 土坑 (12-1:3-9区) (南西から)
3. 3232 溝 (11-1:3-4区) (南東から)

写真図版 91 明和池遺跡 弥生時代 竪穴建物

1. 竪穴建物 10 (12-1:4-2区) (北西から)
2. 4212 土坑 (12-1:4-2区) (北東から)
3. 竪穴建物 10 断面 (12-1:4-2区) (南東から)
4. 4202 柱穴 (12-1:4-2区) (北西から)
5. 4203 柱穴 (12-1:4-2区) (北西から)

写真図版 92 明和池遺跡 弥生時代 竪穴建物

1. 竪穴建物 11・12 (12-1:4-2区) (南から)
2. 4196 土坑 (12-1:4-2区) (北西から)
3. 竪穴建物 11 土器出土状況 (12-1:4-2区) (北西から)
4. 竪穴建物 11 土器出土状況 (12-1:4-2区) (南から)
5. 4190 柱穴 (12-1:4-2区) (南東から)

写真図版 93 明和池遺跡 弥生時代 竪穴建物

1. 竪穴建物 13 (11-1:5-2区) (南東から)
2. 竪穴建物 14 (11-1:5-2区) (北西から)
3. 竪穴建物 15 (11-1:5-2区) (北西から)

写真図版 94 明和池遺跡 弥生時代 掘立柱建物

1. 掘立柱建物 1 (10-1:4-3区) (南から)
2. 掘立柱建物 1 (10-1:4-3区) (南から)
3. 掘立柱建物 2 (11-1:7区) (北から)

写真図版 95 明和池遺跡 弥生時代 掘立柱建物

1. 掘立柱建物 3・4 (11-1:7区) (北西から)
2. 掘立柱建物 5 (12-1:3-9区) (北東から)
3. 掘立柱建物 6・7 (11-1:3-3区) (南東から)

写真図版 96 明和池遺跡 弥生時代 土坑

1. D0288 土坑 (10-1:4-4区) (北から)
2. 7146 土坑 (11-1:7区) (南から)
3. 4166 土坑 (12-1:4-2区) (西から)

写真図版 97 明和池遺跡 弥生時代 土坑

1. 4164 土坑 (12-1:4-2区) (西から)
2. 4008 土坑 (11-1:4-1区) (北西から)
3. 5672 土坑 (11-1:5-2区) (南から)

写真図版 98 明和池遺跡 弥生時代 溝

1. 6040 溝 (11-1:6-1区) (北東から)
2. 6040 溝 遺物出土状況 (11-1:6-1区) (北東から)
3. 6040 溝 断面 (11-1:6-1区) (北東から)

写真図版 99 明和池遺跡 弥生時代 溝

1. 3191 溝 (11-1:3-8区) (北西から)
2. 3191 溝 遺物出土状況 (11-1:3-8区) (北東から)
3. 3191 溝 断面 (11-1:3-8区) (南東から)

写真図版 100 明和池遺跡 弥生時代 溝

1. 4163 溝 (12-1:4-2区) (北西から)
2. 5929 溝 (11-1:5-3区) (南西から)
3. 5929 溝 (11-1:5-3区) (北東から)

写真図版 101 明和池遺跡 弥生時代 溝

1. 5627 溝 上層 (11-1:5-2区) (北から)
2. 5627 溝 下層 (11-1:5-2区) (南から)
3. 5644 溝 (11-1:5-2区) (南から)

写真図版 102 明和池遺跡 弥生時代 流路

1. D0158 流路 (10-1:4-4 区) (南東から)
2. D0158 流路 (10-1:4-4 区) (西から)
3. D0158 流路 断面 (10-1:4-4 区) (南から)

写真図版 103 明和池遺跡 弥生時代 流路

遺物出土状況

1. D0158 流路 土器群 1 (10-1:4-4 区) (南から)
2. D0158 流路 土器群 2 (10-1:4-4 区) (北西から)
3. D0158 流路 土器群 2 (10-1:4-4 区) (南東から)
4. D0158 流路 土器群 2 (10-1:4-4 区) (北西から)
5. D0158 流路 土器群 3 (10-1:4-4 区) (北西から)
6. D0158 流路 土器群 3 (10-1:4-4 区) (北西から)
7. D0158 流路 土器群 2 (10-1:4-4 区) (西から)
8. D0158 流路 土器群 3 (10-1:4-4 区) (東から)

写真図版 104 明和池遺跡 弥生時代 流路

1. 8055 流路 (11-1:8-2 区) (南から)
2. 8055 流路 断面 (11-1:8-2 区) (北西から)
3. 8055 流路 断面 (12-1:4-2 区) (北から)

写真図版 105 明和池遺跡 弥生時代 流路

遺物出土状況

1. 3082 土器溜まり 上層 (11-1:3-3 区) (東から)
2. 3082 土器溜まり 下層 (11-1:3-3 区) (東から)
3. 8055 流路 遺物出土状況 (11-1:8-2 区) (北から)
4. 8055 流路 遺物出土状況 (11-1:8-2 区) (北から)
5. 8055 流路 遺物出土状況 (11-1:8-2 区) (北から)
6. 8055 流路 遺物出土状況 (11-1:8-2 区) (北西から)
7. 8055 流路 遺物出土状況 (12-1:4-2 区) (南東から)
8. 8055 流路 遺物出土状況 (12-1:4-2 区) (北から)

写真図版 106 明和池遺跡 弥生時代 流路

1. 5916 流路 (11-1:5-3 区) (南東から)
2. 5916 流路 断面 (11-1:5-3 区) (北から)
3. 5916 流路 (11-1:5-3 区) (南東から)
4. 5916 流路 (11-1:5-3 区) (北東から)

写真図版 107 明和池遺跡 弥生時代以前 流路

1. D0099 流路 (10-1:4-3 区) (南東から)
2. D0311 流路 (10-1:4-4 区) (南東から)
3. 5952 流路 (11-1:5-3 区) (南から)

写真図版 108 明和池遺跡 古墳時代 井戸・土坑

1. 7061 井戸 (11-1:7 区) (南東から)
2. 7061 井戸 (11-1:7 区) (北西から)
3. 5616 井戸 (11-1:5-2 区) (北西から)
4. 5616 井戸 (11-1:5-2 区) (北西から)
5. 4025 土坑 (11-1:4-1 区) (北から)
6. 5938 土坑 (11-1:5-3 区) (西から)
7. 5884 土坑 (11-1:5-3 区) (北西から)
8. 5884 土坑 (11-1:5-3 区) (北西から)

写真図版 109 明和池遺跡 古墳時代 土坑・溝

1. 7046 土坑 (11-1:7 区) (北から)
2. 7097 溝 (11-1:7 区) (東から)
3. 7097 溝 断面 (11-1:7 区) (西から)

写真図版 110 明和池遺跡 古墳時代 流路

1. 7066 流路 (11-1:7 区) (北西から)
2. 7066 流路 (11-1:8-1 区) (南東から)

3. 7066 流路 (12-1:4-2 区) (東から)

写真図版 111 明和池遺跡 古墳時代 流路

1. 7066 流路 断面 (11-1:7 区) (北から)
2. 7066 流路 断面 (12-1:4-2 区) (北西から)
3. 7066 流路 土器出土状況 (11-1:8-2 区) (北西から)

写真図版 112 明和池遺跡 古墳時代 流路

遺物出土状況

1. 7066 流路 遺物出土状況 (11-1:8-1 区) (北西から)
2. 7066 流路 遺物出土状況 (11-1:8-1 区) (南西から)
3. 7066 流路 遺物出土状況 (11-1:7 区) (南西から)
4. 7066 流路 遺物出土状況 (11-1:7 区) (北から)
5. 7066 流路 遺物出土状況 (11-1:7 区) (西から)
6. 7066 流路 遺物出土状況 (12-1:4-2 区) (北から)
7. 7066 流路 遺物出土状況 (12-1:4-2 区) (南から)
8. 7066 流路 遺物出土状況 (12-1:4-2 区) (南西から)

写真図版 113 明和池遺跡 古代 掘立柱建物

1. 掘立柱建物 10 (12-1:3-9 区) (北から)
2. 3212 柱穴 (12-1:3-9 区) (北東から)
3. 3211 柱穴 (12-1:3-9 区) (北東から)
4. 3215 柱穴 (12-1:3-9 区) (南西から)
5. 3213 柱穴 (12-1:3-9 区) (北東から)

写真図版 114 明和池遺跡 古代 掘立柱建物

1. 掘立柱建物 11 (11-1:3-3 区) (北西から)
2. 掘立柱建物 13 (11-1:5-2 区) (東から)
3. 掘立柱建物 16 (12-1:6-2・6-3 区) (北から)

写真図版 115 明和池遺跡 古代 掘立柱建物

1. 掘立柱建物 15 (11-1:5-2 区) (南東から)
2. 5516 柱穴 (11-1:5-2 区) (東から)
3. 5514 柱穴 (11-1:5-2 区) (西から)
4. 5519 柱穴 (11-1:5-2 区) (北から)
5. 5520 柱穴 (11-1:5-2 区) (東から)

写真図版 116 明和池遺跡 古代 井戸

1. 5217 井戸 (11-1:5-2 区) (北東から)
2. 5217 井戸 (11-1:5-2 区) (北東から)
3. 5367 井戸 (11-1:5-2 区) (南西から)

写真図版 117 明和池遺跡 古代 井戸・溝

1. 5367 井戸 (11-1:5-2 区) (北から)
2. 8008 溝 (11-1:8-1 区) (北西から)
3. 8048 溝 (11-1:8-2 区) (北東から)

写真図版 118 明和池遺跡 古代 溝

1. 8048 溝 (11-1:8-2 区) (南西から)
2. 4007 溝 (11-1:4-1 区) (南西から)
3. 5546 溝 (11-1:5-2 区) (南から)

写真図版 119 明和池遺跡 古代 流路

1. 3077 流路 (11-1:8-1 区) (北西から)
2. 3077 流路 (11-1:8-2 区) (北西から)
3. 3077 流路 (11-1:3-3 区) (南東から)

写真図版 120 明和池遺跡 古代 流路

1. 3077 流路 断面 (11-1:8-2 区) (北から)
2. 3077 流路 断面 (11-1:8-2 区) (北西から)
3. 3077 流路 (11-1:3-3 区) (北西から)

写真図版 121 明和池遺跡 古代 流路 遺物出土状況

1. 3077 流路 最終埋没層 遺物出土状況 (11-1:8-2 区)

(南西から)	写真図版 150	吹田操車場遺跡	東地区	遺物 (木製品)
2. 3077 流路 最終埋没層 遺物出土状況	写真図版 151	吹田操車場遺跡	東地区	遺物 (木製品)
「王」字墨書土器 (11-1:8-2 区) (西から)	写真図版 152	明和池遺跡	遺物 (土器)	
写真図版 122 明和池遺跡 古代 流路 遺物出土状況	写真図版 153	明和池遺跡	遺物 (土器)	
1. 3077 流路 最終埋没層 遺物出土状況 (11-1:8-2 区)	写真図版 154	明和池遺跡	遺物 (土器)	
(南から)	写真図版 155	明和池遺跡	遺物 (土器)	
2. 3077 流路 最終埋没層 遺物出土状況	写真図版 156	明和池遺跡	遺物 (土器)	
「王」字墨書土器 (11-1:8-2 区) (西から)	写真図版 157	明和池遺跡	遺物 (土器)	
3. 3077 流路 最終埋没層 遺物出土状況	写真図版 158	明和池遺跡	遺物 (土器)	
「王」字墨書土器 (11-1:8-2 区) (北西から)	写真図版 159	明和池遺跡	遺物 (土器)	
写真図版 123 明和池遺跡 中世 掘立柱建物	写真図版 160	明和池遺跡	遺物 (土器)	
1. 掘立柱建物 17 (11-1:5-2 区) (南西から)	写真図版 161	明和池遺跡	遺物 (土器)	
2. 掘立柱建物 18・19 (11-1:5-2 区) (南から)	写真図版 162	明和池遺跡	遺物 (土器)	
3. 掘立柱建物 19 (11-1:5-2 区) (南東から)	写真図版 163	明和池遺跡	遺物 (土器)	
写真図版 124 明和池遺跡 中世 溝	写真図版 164	明和池遺跡	遺物 (土器)	
1. D0112・D0113 溝 (10-1:4-4 区) (北西から)	写真図版 165	明和池遺跡	遺物 (土器)	
2. (左から) 3128・3127・3126・3125 溝 (11-1:3-7 区)	写真図版 166	明和池遺跡	遺物 (土器)	
(南東から)	写真図版 167	明和池遺跡	遺物 (土器)	
3. 東西坪境溝群 (12-1:4-2 区) (北東から)	写真図版 168	明和池遺跡	遺物 (土器)	
写真図版 125 明和池遺跡 中世 溝	写真図版 169	明和池遺跡	遺物 (土器)	
1. 5056 溝 (11-1:5-2 区) (南から)	写真図版 170	明和池遺跡	遺物 (土器・土製品)	
2. 5132 溝 (11-1:5-2 区) (南から)	写真図版 171	明和池遺跡	遺物 (土器・埴輪)	
3. 5132 溝 断面 (11-1:5-2 区) (北から)	写真図版 172	明和池遺跡	遺物 (土器)	
写真図版 126 明和池遺跡 中世 落込み・流路	写真図版 173	明和池遺跡	遺物 (土器)	
1. 5746 落込み (11-1:5-3 区) (東から)	写真図版 174	明和池遺跡	遺物 (土器・土製品)	
2. 5708 流路 (11-1:5-3 区) (南から)	写真図版 175	明和池遺跡	遺物 (土器)	
3. 8005 流路 (11-1:8-2 区) (南東から)	写真図版 176	明和池遺跡	遺物 (土器・土製品)	
写真図版 127 吹田操車場遺跡 西地区 遺物 (土器)	写真図版 177	明和池遺跡	遺物 (土器・土製品)	
写真図版 128 吹田操車場遺跡 西地区 遺物 (土器)	写真図版 178	明和池遺跡	遺物 (土器・土製品)	
写真図版 129 吹田操車場遺跡 西地区 遺物	写真図版 179	明和池遺跡	遺物 (土器・土製品)	
(土器・石製品・木製品)	写真図版 180	明和池遺跡	遺物 (土器)	
写真図版 130 吹田操車場遺跡 西地区 遺物 (土器)	写真図版 181	明和池遺跡	遺物 (土器)	
写真図版 131 吹田操車場遺跡 西地区 遺物 (土器)	写真図版 182	明和池遺跡	遺物 (瓦類)	
写真図版 132 吹田操車場遺跡 東地区 遺物 (土器)	写真図版 183	明和池遺跡	遺物 (瓦類)	
写真図版 133 吹田操車場遺跡 東地区 遺物 (土器)	写真図版 184	明和池遺跡	遺物 (瓦類)	
写真図版 134 吹田操車場遺跡 東地区 遺物 (土器)	写真図版 185	明和池遺跡	遺物 (瓦類・金属製品)	
写真図版 135 吹田操車場遺跡 東地区 遺物	写真図版 186	明和池遺跡	遺物 (石製品)	
(土器・土製品)	写真図版 187	明和池遺跡	遺物 (石製品)	
写真図版 136 吹田操車場遺跡 東地区 遺物 (土器)	写真図版 188	明和池遺跡	遺物 (石製品)	
写真図版 137 吹田操車場遺跡 東地区 遺物 (土器)	写真図版 189	明和池遺跡	遺物 (石製品)	
写真図版 138 吹田操車場遺跡 東地区 遺物 (土器)	写真図版 190	明和池遺跡	遺物 (木製品)	
写真図版 139 吹田操車場遺跡 東地区 遺物 (瓦類)	写真図版 191	明和池遺跡	遺物 (木製品)	
写真図版 140 吹田操車場遺跡 東地区 遺物 (瓦類)				
写真図版 141 吹田操車場遺跡 東地区 遺物 (石製品)				
写真図版 142 吹田操車場遺跡 東地区 遺物 (石製品)				
写真図版 143 吹田操車場遺跡 東地区 遺物				
(金属製品・木製品)				
写真図版 144 吹田操車場遺跡 東地区 遺物 (木製品)				
写真図版 145 吹田操車場遺跡 東地区 遺物 (木製品)				
写真図版 146 吹田操車場遺跡 東地区 遺物 (木製品)				
写真図版 147 吹田操車場遺跡 東地区 遺物 (木製品)				
写真図版 148 吹田操車場遺跡 東地区 遺物 (木製品)				
写真図版 149 吹田操車場遺跡 東地区 遺物 (木製品)				



1. 吹田操車場遺跡・明和池遺跡 全景（北東から）平成22（2010）年10月5日撮影



2. 吹田操車場遺跡・明和池遺跡 全景（北から）平成22（2010）年10月5日撮影


原色写真図版 2



1. 吹田操車場遺跡・明和池遺跡 全景（西から）平成22（2010）年10月5日撮影



2. 吹田操車場遺跡・明和池遺跡 全景（南から）平成22（2010）年1月13日撮影




1. 吹田操車場遺跡 東地区
群集土坑 (09-3:1-2 区検出)
(東から)




2. 吹田操車場遺跡 東地区
群集土坑 (12-1:2-3 区検出)
(南西から)

原色写真図版 4



1. 吹田操車場遺跡 東地区
群集土坑検出状況
(09-3:1-2区)
(南から)




2. 吹田操車場遺跡 東地区
群集土坑検出状況
(09-3:1-2区)
(南から)




3. 吹田操車場遺跡 東地区
群集土坑検出状況
(09-3:1-2区)
(南西から)

1. 吹田操車場遺跡 東地区
A0112 土坑埋土
(09-3:1-2 区)
(北東から)



2. 吹田操車場遺跡 東地区
A0164 土坑埋土
(09-3:1-2 区)
(北東から)



3. 吹田操車場遺跡 東地区
11013 土坑埋土
(11-1:11-1 区)
(南東から)



4. 吹田操車場遺跡 東地区
A0133 土坑埋土
(09-3:1-2 区)
(西から)




原色写真図版 6




1. 吹田操車場遺跡 東地区
A0169 土坑埋土
(09-3:1-2 区)
(北東から)



2. 吹田操車場遺跡 東地区
A0173 土坑埋土
(09-3:1-2 区)
(北西から)



3. 吹田操車場遺跡 東地区
A0166 土坑埋土
(09-3:1-2 区)
(北東から)



4. 吹田操車場遺跡 東地区
A0165 土坑埋土
(09-3:1-2 区)
(北東から)



1. 明和池遺跡 竪穴建物と流路 (10-1:4-4区) (北東から)



2. 明和池遺跡 竪穴建物9 (12-1:3-9区) (北西から)

原色写真図版 8



1. 明和池遺跡 7066 流路 土器出土状況 (11-1:7 区) (北から)



2. 明和池遺跡 3077 流路 土器出土状況 (11-1:8-2 区) (北西から)



明和池遺跡 D0158 流路出土弥生土器



明和池遺跡 3077 流路出土「王」字墨書土器とその一群



1. 12-1:16-2区 X=-136,080 ライン付近 (南東から)



2. 12-1:16-2区 X=-136,020 ライン付近 (南東から)



3. 12-1:16-2区 X=-135,995 ライン付近 (南東から)



4. 12-1:16-3区 X=-135,925 ライン付近 (南東から)




5. 12-1:16-3区 X=-135,892 ライン付近 (南東から)



6. 12-1:16-3区 X=-135,855 ライン付近 (南東から)



7. 12-1:20-2区 X=-135,998 ライン付近 (北東から)



8. 12-1:20-2区 X=-136,013 ライン付近 (北東から)

写真図版 2

吹田操車場遺跡
西地区
基本層序・遺構



1. 12-1:15区 X=-135,777 ライン付近 (南東から)



2. 12-1:17-3区北半部 東壁断面 (南西から)



3. 12-1:17-2区南半部 東壁断面 (南西から)



4. 12-1:17-2区南半部 南壁断面 (北西から)



5. 12-1:16-2区西端部 地山上面全景 (南西から)



6. 12-1:16-2区西半部 地山上面全景 (北東から)



1. 12-1:16-2区中央部 地山上面全景（北東から）




2. 12-1:16-2区東半部 地山上面全景（南西から）



3. 12-1:16-2区東端部 地山上面全景（北東から）



4. 12-1:16-2区東半部 地山上面全景（南西から）



5. 12-1:16-2区 地山上面 16037 土坑（北西から）



6. 12-1:16-2区西半部 地山上面 16037 土坑出土土器（南東から）

写真図版 4

吹田操車場遺跡
西地区
遺構



1. 12-1:16-2 区西半部 地山上面 掘立柱建物 1 (北から)



2. 12-1:16-2 区西半部 地山上面 掘立柱建物 2 (北西から)



1. 12-1:16-2区 掘立柱建物2 16122 柱穴断面 (北から)



2. 12-1:16-2区 掘立柱建物2 16088 柱穴断面 (北西から)



3. 12-1:16-2区 掘立柱建物2 16091 柱穴断面 (北西から)



4. 12-1:16-2区 16093 溝 土器出土状況 (北西から)




5. 12-1:16-2区 16078 落込み断面 (北西から)



6. 12-1:16-2区 16071 溝 (北から)



7. 12-1:16-2区 16051 谷検出足跡 (南から)



8. 12-1:16-2区 16051 谷検出足跡アップ (南から)

写真図版6

吹田操車場遺跡
西地区
遺構



1. 12-1:16-3区 地山上面全景 Y=-42,665 ライン以东 (南西から) 2. 12-1:16-3区 地山上面全景 Y=-42,645 ライン以东 (南西から)



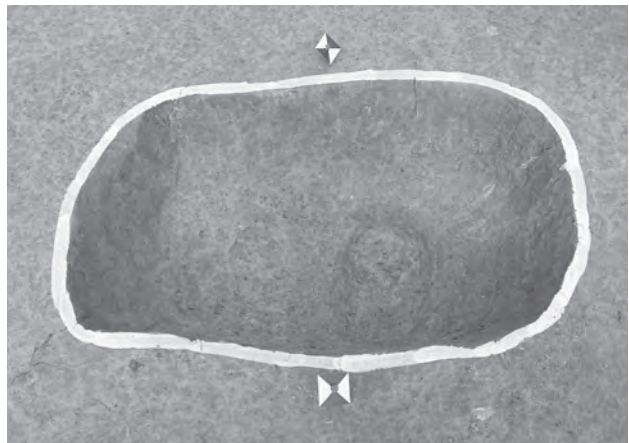
3. 12-1:16-3区 地山上面全景 Y=-42,600 ライン以西 (北東から) 4. 12-1:16-3区 地山上面全景 Y=-42,605 ライン以东 (南西から)



1. 12-1:16-3区 掘立柱建物3 (南から)



2. 12-1:16-3区 16222 柱穴 (東から)



3. 12-1:16-3区 16223 柱穴 (南から)



4. 12-1:16-3区 16393 土坑断面 (東から)



5. 12-1:16-3区 16391 溝断面 (南東から)

写真図版 8

吹田操車場遺跡
西地区
遺構



1. 12-1:20 区中央部
地山上面全景
(北東から)



2. 12-1:20 区南半部
地山上面全景
(北から)





3. 12-1:20 区南半部
20027 落込み
(西から)

1. 12-1:17区南東端部
地山上面全景
(北西から)



2. 12-1:17区南東部
地山上面全景
(南西から)



3. 12-1:17-1区南東端部 17001土坑(東から)



4. 12-1:17-2区南東端部 17011土坑(北西から)

写真図版 10

吹田操車場遺跡
西地区
遺構



1. 12-1:16-1区 地山上面全景 (南西から)



2. 12-1:16-1区西端部 地山上面全景 (南西から)



3. 12-1:16-1区 地山上面全景 Y=-42,885 ライン以东 (南西から)



4. 12-1:16-1区 地山上面全景 Y=-42,865 ライン以东 (南西から)




1. 12-1:16-1区 地山上面全景 Y=-42,840ライン以东(南西から)



2. 12-1:16-1区 地山上面全景 Y=-42,830ライン以东(南西から)



3. 12-1:16-1区 地山上面 16030土坑完掘状況(南東から)



4. 12-1:16-1区 地山上面 16026溝断面(南東から)



5. 12-1:16-1区 地山上面 16027溝断面(北から)



6. 12-1:16-1区 地山上面 16031溝断面(東から)

写真図版 12

吹田操車場遺跡
西地区
遺構



1. 12-1:16-1区 地山上面
16002 井戸
(北から)



2. 12-1:16-1区 地山上面
16023 井戸
(南東から)



3. 12-1:16-1区 地山上面
16023 井戸断面
(北西から)


1. 12-1:16-3区 地山上面
16251 溝付近
(南東から)



2. 12-1:16-3区 地山上面
16377 溝西側
(南東から)



3. 12-1:16-3区 地山上面
16376・16377 溝付近
(南東から)




写真図版 14

吹田操車場遺跡
西地区
遺構



1. 12-1:16-3区
第2層下面
16215 落込み
(南東から)



2. 12-1:16-3区
第2層下面
16219 落込み
(南東から)



3. 12-1:16-3区
第2層下面
16376 溝断面
(東から)



1. 12-1:20区北端部 第3-2層下面全景（南東から）



2. 12-1:20区北端部 第3-2層下面 20001土坑（南東から）

3. 12-1:20区中央部
第3-1層下面全景
（北東から）



4. 12-1:20区南端部
第3-1層下面全景
（北から）



写真図版 16

吹田操車場遺跡
西地区
遺構



1. 12-1:15 区
地山上面全景
(南東から)



2. 12-1:15 区 地山上面
15002 溝断面
(東から)




3. 12-1:15 区 地山上面
15003 溝断面
(南東から)

1. 12-1:17-3 区北半部
地山上面全景
(東から)



2. 12-1:17-2 区南半部
地山上面全景
(南から)




3. 12-1:17-2 区南東部
第2層下面全景
(南西から)



写真図版 18

吹田操車場遺跡
西地区
遺構



1. 12-1:17-2 区南東部
第2層下面
17004 井戸
(南から)

2. 12-1:17-2 区南東部
第2層下面
17004 井戸南北断面
(西から)

3. 12-1:17-2 区南東部
第2層下面
17004 井戸南北断面
(東から)



4. 12-1:17-2 区南東部
地山上面
17003 池断面
(西から)



5. 12-1:17-2 区南東部
地山上面
17003 池断面アップ
(南西から)



1. 12-1:1-2区 X=-135,560 ライン付近 (北西から)



2. 11-1:1-1区 X=-135,530 ライン付近 (北から)



3. 11-1:9-2区 X=-135,445 ライン付近 (南東から)



4. 09-3:1-2区 X=-135,470 ライン付近 (南西から)



5. 11-1:10-2区 X=-135,425 ライン付近 (南西から)



6. 11-1:10-1区 X=-135,440 ライン付近 (南から)



7. 11-1:10-1区 X=-135,445 ライン付近 (南東から)



8. 11-1:10-1区 X=-135,445 ライン付近 (西から)

写真図版 20

吹田操車場遺跡
東地区
基本層序



1. 09-3:1-2区 X=-135,465 ライン付近 (南西から)



2. 11-1:11-1区 X=-135,425 ライン付近 (西から)



3. 10-2:2-1-2区 X=-135,390 ライン付近 (東から)



4. 10-2:2-1-2区 X=-135,380 ライン付近 (北東から)



5. 10-2:2-1-2区 X=-135,345 ライン付近 (西から)



6. 11-1:11-2区 X=-135,425 ライン付近 (東から)



7. 12-1:14-3区 X=-135,420 ライン付近 (南から)



8. 09-3:2-1区 X=-135,400 ライン付近 (東から)



1. 12-1:14-1区 X=-135,390 ライン付近 (南東から)



2. 12-1:14-1区 X=-135,375 ライン付近 (南西から)



3. 09-3:2-2区 X=-135,320 ライン付近 (北から)



4. 09-3:2-2区 X=-135,400 ライン付近 (北西から)



5. 12-1:2-3区 X=-135,310 ライン付近 (南西から)



6. 11-1:2-1区 X=-135,260 ライン付近 (西から)



7. 12-1:12-1区 X=-135,240 ライン付近 (東から)



8. 12-1:12-2区 X=-135,285 ライン付近 (東から)

写真図版 22

吹田操車場遺跡
東地区
調査区全景



1. 12-1:1-2区 全景
(南西から)



2. 09-3:1-2区 全景
(南西から)



3. 10-2:2-1-2区 全景
(南西から)

1. 09-3:2-2区 全景
(北東から)



2. 11-1:2-1区 全景
(南西から)



3. 12-1:12-2区 全景
(北西から)



写真図版 24

吹田操車場遺跡
東地区
弥生時代以前
谷



1. 10022 谷 (11-1:10-1 区) (北東から)



2. 10022 谷 (11-1:10-1 区) (南東から)



3. 10022 谷 (11-1:10-1 区) (西から)



4. 10022 谷 (11-1:10-1 区) (北西から)

1. 10012 溝
(09-3:1-2 区)
(南から)



2. 10012 溝
(09-3:1-2 区)
(北から)



3. 10012 溝
(09-3:1-2 区)
(北から)



写真図版 26

吹田操車場遺跡
東地区
弥生時代以前
溝



1. 10012 溝
(11-1:10-1 区)
(南西から)



2. 10012 溝
(11-1:10-1 区)
(北東から)



3. C0086・13008 溝
(10-2:2-1-2 区)
(南から)


1. 13008 溝
遺物出土状況
(11-1:13 区)
(南から)



2. 13008 溝
遺物出土状況
(11-1:13 区)
(南から)



3. 10011 溝
(11-1:10-2 区)
(北東から)





1. 群集土坑 全景
(11-1:9-1区)
(北から)



2. 群集土坑 全景
(11-1:9-2区)
(南西から)



3. 群集土坑 全景
(09-3:1-1区)
(東から)

1. 群集土坑 全景
(09-3:1-2区)
(東から)



2. 群集土坑 全景
(09-3:1-2区)
(北から)



3. 群集土坑 全景
(09-3:1-2区)
(東から)





1. 群集土坑 全景
(11-1:11-1区)
(北西から)



2. 群集土坑 全景
(10-2:2-1-2区)
(北東から)



3. 群集土坑 全景
(10-2:2-1-2区)
(東から)

1. 群集土坑 全景
(11-1:13区)
(東から)



2. 群集土坑 全景
(12-1:2-3区)
(南西から)



3. 群集土坑 全景
(12-1:2-2区)
(東から)





1. 9022 土坑
土器出土状況
(11-1:9-2 区)
(北西から)



2. A0064 土坑
土器出土状況
(09-3:1-2 区)
(西から)



3. A0242 土坑
土器出土状況
(09-3:1-2 区)
(南から)

1. A0214 土坑
土器出土状況
(09-3:1-2 区)
(西から)



2. A0214 土坑
土器出土状況
(09-3:1-2 区)
(西から)



3. A0224 土坑
土器出土状況
(09-3:1-2 区)
(北から)



吹田操車場遺跡
東地区
古墳時代
群集土坑
土器出土状況



1. A0222 土坑
土器出土状況
(09-3:1-2 区)
(西から)



2. A0220 土坑
土器出土状況
(09-3:1-2 区)
(西から)



3. A0184 土坑
土器出土状況
(09-3:1-2 区)
(北から)

1. A0199 土坑
土器出土状況
(09-3:1-2 区)
(北東から)



2. A0169 土坑
土器出土状況
(09-3:1-2 区)
(北から)



3. A0161 土坑
土器出土状況
(09-3:1-2 区)
(北から)





1. A0206 土坑
土器出土状況
(09-3:1-2 区)
(北から)



2. A0138 土坑
土器出土状況
(09-3:1-2 区)
(東から)



3. A0138 土坑
土器出土状況
(09-3:1-2 区)
(東から)

1. A0041 土坑
土器出土状況
(09-3:1-2 区)
(西から)



2. A0065 土坑
土器出土状況
(09-3:1-2 区)
(西から)



3. A0080 土坑
土器出土状況
(09-3:1-2 区)
(西から)






1. 2087 土坑
土器出土状況
(12-1:2-3 区)
(東から)



2. 2084 土坑
土器出土状況
(12-1:2-3 区)
(南西から)



3. 2100 土坑
土器出土状況
(12-1:2-3 区)
(北から)



1. A0026 土坑 (09-3:1-1 区) (北から)



2. A0083 土坑 (09-3:1-2 区) (北東から)



3. A0062 土坑 (09-3:1-2 区) (北から)




4. A0244 土坑 (09-3:1-2 区) (北東から)




5. A0241・A0242 土坑 (09-3:1-2 区) (西から)



6. A0242 土坑 (09-3:1-2 区) (南東から)



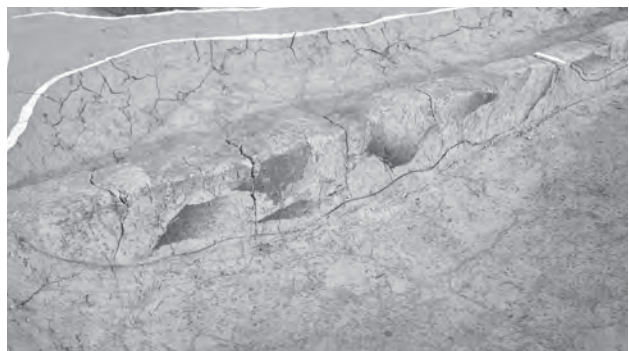
7. A0236 土坑 (09-3:1-2 区) (北から)



8. A0237 土坑 (09-3:1-2 区) (北から)




9. A0238 土坑 (09-3:1-2 区) (北東から)




10. A0230 土坑 (09-3:1-2 区) (西から)

写真図版 40

吹田操車場遺跡
東地区
古墳時代
群集土坑
埋土A



1. A0231 土坑 (09-3:1-2 区) (西から)



2. A0233 土坑 (09-3:1-2 区) (北から)



3. A0235 土坑 (09-3:1-2 区) (北から)




4. A0193 土坑 (09-3:1-2 区) (北東から)



5. A0207 土坑 (09-3:1-2 区) (東から)



6. A0196・A0197 土坑 (09-3:1-2 区) (東から)




7. A0214 土坑 (09-3:1-2 区) (東から)




8. A0213 土坑 (09-3:1-2 区) (北から)



9. A0215 土坑 (09-3:1-2 区) (西から)



10. A0217 土坑 (09-3:1-2 区) (北から)




1. A0218 土坑 (09-3:1-2 区) (北から)




2. A0220 土坑 (09-3:1-2 区) (南から)




3. A0184 土坑 (09-3:1-2 区) (北から)



4. A0199 土坑 (09-3:1-2 区) (北西から)



5. A0199 土坑 (09-3:1-2 区) (南東から)



6. A0199 土坑 (09-3:1-2 区) (南東から)



7. A0201・A0200 土坑 (09-3:1-2 区) (北から)



8. A0203 土坑 (09-3:1-2 区) (北西から)



9. A0202 土坑 (09-3:1-2 区) (北東から)



10. A0204 土坑 (09-3:1-2 区) (北から)

写真図版 42

吹田操車場遺跡
東地区
古墳時代
群集土坑
埋土A



1. A0158・A0159 土坑 (09-3:1-2区) (北から)



2. A0159・A0160 土坑 (09-3:1-2区) (北東から)




3. A0172 土坑 (09-3:1-2区) (北東から)



4. A0157 土坑 (09-3:1-2区) (南東から)



5. A0176・A0175 土坑 (09-3:1-2区) (北から)



6. A0122 土坑 (09-3:1-2区) (北東から)



7. A0156・A0154 土坑 (09-3:1-2区) (南東から)



8. A0152 土坑 (09-3:1-2区) (南東から)



9. A0153 土坑 (09-3:1-2区) (南東から)



10. A0164 土坑 (09-3:1-2区) (北東から)




1. A0148 土坑 (09-3:1-2 区) (北から)




2. A0147 土坑 (09-3:1-2 区) (南西から)




3. A0150 土坑 (09-3:1-2 区) (北から)



4. A0149 土坑 (09-3:1-2 区) (北から)



5. A0145 土坑 (09-3:1-2 区) (北東から)




6. A0113 土坑 (09-3:1-2 区) (北東から)



7. A0116 土坑 (09-3:1-2 区) (東から)



8. A0163 土坑 (09-3:1-2 区) (南から)




9. A0128 土坑 (09-3:1-2 区) (南西から)



10. A0127 土坑 (09-3:1-2 区) (南西から)

写真図版 44

吹田操車場遺跡
東地区
古墳時代
群集土坑
埋土A



1. A0129 土坑 (09-3:1-2 区) (南西から)



2. A0136 土坑 (09-3:1-2 区) (北西から)



3. A0137 土坑 (09-3:1-2 区) (北西から)




4. A0134 土坑 (09-3:1-2 区) (北西から)




5. A0131 土坑 (09-3:1-2 区) (西から)



6. A0138 土坑 (09-3:1-2 区) (北西から)



7. A0144 土坑 (09-3:1-2 区) (北東から)




8. A0117 土坑 (09-3:1-2 区) (南東から)




9. 11013 土坑 (11-1:11-1 区) (南東から)



10. 11013 土坑 (11-1:11-1 区) (南東から)



1. 11013 土坑 (11-1:11-1 区) (南西から)



2. 11015 土坑 (11-1:11-1 区) (西から)



3. 9028 土坑 (11-1:9-2 区) (南西から)



4. 9002 土坑 (11-1:9-1 区) (南西から)



5. 9003 土坑 (11-1:9-1 区) (南西から)



6. C0011 土坑 (10-2:2-1-2 区) (北西から)



7. C0015・C0014 土坑 (10-2:2-1-2 区) (西から)



8. C0013 土坑 (10-2:2-1-2 区) (北東から)



9. C0017 土坑 (10-2:2-1-2 区) (西から)



10. 13012 土坑 (11-1:13 区) (南から)

写真図版 46

吹田操車場遺跡

東地区

古墳時代

群集土坑

埋土A



1. C0019・C0018 土坑 (10-2:2-1-2 区) (南から)



2. C13013 土坑 (11-1:13 区) (南東から)



3. C13015 土坑 (11-1:13 区) (南東から)



4. C0027 土坑 (10-2:2-1-2 区) (北西から)




5. C0025・C0026 土坑 (10-2:2-1-2 区) (東から)



6. C0031 土坑 (10-2:2-1-2 区) (東から)



7. C0028 土坑 (10-2:2-1-2 区) (北東から)



8. C0029 土坑 (10-2:2-1-2 区) (南東から)



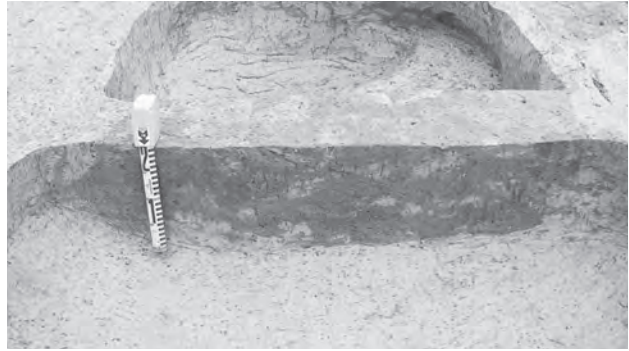
9. C0030 土坑 (10-2:2-1-2 区) (南西から)




10. C0036 土坑 (10-2:2-1-2 区) (東から)



1. C0033・C0032 土坑 (10-2:2-1-2 区) (北東から)



2. 13018 土坑 (11-1:13 区) (南西から)



3. C0035 土坑 (10-2:2-1-2 区) (南から)



4. C0040・C0038 土坑 (10-2:2-1-2 区) (西から)



5. C0039 土坑 (10-2:2-1-2 区) (南西から)



6. 13023 土坑 (11-1:13 区) (南東から)



7. 13024 土坑 (11-1:13 区) (南から)



8. C0043 土坑 (10-2:2-1-2 区) (北東から)



9. C0041 土坑 (10-2:2-1-2 区) (南から)



10. C0044 土坑 (10-2:2-1-2 区) (北東から)

写真図版 48

吹田操車場遺跡
東地区
古墳時代
群集土坑
埋土A



1. C0047 土坑 (10-2:2-1-2 区) (北東から)



2. 13025 土坑 (11-1:13 区) (南東から)



3. C0046 土坑 (10-2:2-1-2 区) (南西から)



4. 13022 土坑 (11-1:13 区) (南西から)




5. C0058 土坑 (10-2:2-1-2 区) (南東から)



6. 13028 土坑 (11-1:13 区) (東から)




7. 13031 土坑 (11-1:13 区) (南東から)



8. 13033 土坑 (11-1:13 区) (南東から)



9. C0066 土坑 (10-2:2-1-2 区) (南から)



10. 2022 土坑 (11-1:2-1 区) (北西から)




1. 2105 土坑 (12-1:2-3 区) (北から)




2. 2104 土坑 (12-1:2-3 区) (北東から)




3. 2106 土坑 (12-1:2-3 区) (北から)



4. 2103 土坑 (12-1:2-3 区) (南西から)



5. 2108 土坑 (12-1:2-3 区) (北西から)



6. 2111 土坑 (12-1:2-3 区) (北西から)



7. 2110 土坑 (12-1:2-3 区) (南から)



8. 2109 土坑 (12-1:2-3 区) (西から)




9. 2113 土坑 (12-1:2-3 区) (南東から)



10. 2122 土坑 (12-1:2-3 区) (南東から)

写真図版 50

吹田操車場遺跡
東地区
古墳時代
群集土坑
埋土A




1. 2123 土坑 (12-1:2-3 区) (北東から)



2. 2124 土坑 (12-1:2-3 区) (南東から)



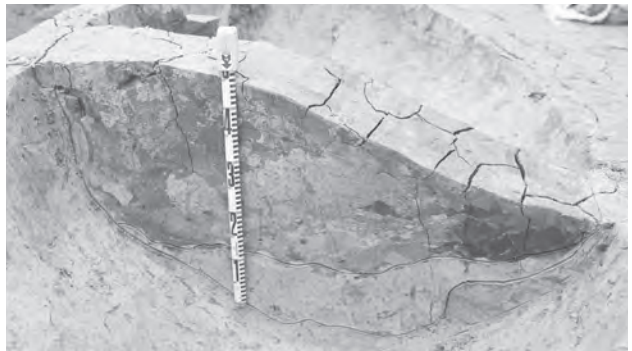
3. 2041 土坑 (12-1:2-2 区) (北から)



4. 2039 土坑 (12-1:2-2 区) (南西から)



5. 2038 土坑 (12-1:2-2 区) (北東から)



6. 2037 土坑 (12-1:2-2 区) (北東から)



7. 2044 土坑 (12-1:2-2 区) (南東から)



8. 2035 土坑 (12-1:2-2 区) (南から)



9. 2033 土坑 (12-1:2-2 区) (南東から)




10. 2029 土坑 (12-1:2-2 区) (南東から)



1. A0014・A0015 土坑 (09-3:1-1 区) (西から)



2. A0036 土坑 (09-3:1-1 区) (南東から)



3. A0078 土坑 (09-3:1-2 区) (北東から)



4. A0082 土坑 (09-3:1-2 区) (北西から)



5. A0076・A0094・A0081 土坑 (09-3:1-2 区) (北から)



6. A0085・A0047・A0076 土坑 (09-3:1-2 区) (北から)



7. A0088 土坑 (09-3:1-2 区) (北から)



8. A0086 土坑 (09-3:1-2 区) (北から)




9. A0050 土坑 (09-3:1-2 区) (北から)



10. A0091 土坑 (09-3:1-2 区) (西から)

写真図版 52

吹田操車場遺跡
東地区
古墳時代
群集土坑
埋土B



1. A0063 土坑 (09-3:1-2 区) (北から)



2. A0243 土坑 (09-3:1-2 区) (北東から)



3. A0227 土坑 (09-3:1-2 区) (北から)



4. A0211・A0209 土坑 (09-3:1-2 区) (東から)



5. A0212・A0200 土坑 (09-3:1-2 区) (南東から)



6. A0200・A0198 土坑 (09-3:1-2 区) (北東から)



7. A0205 土坑 (09-3:1-2 区) (西から)



8. A0171 土坑 (09-3:1-2 区) (北西から)



9. A0165・A0166 土坑 (09-3:1-2 区) (北東から)



10. A0173・A0174 土坑 (09-3:1-2 区) (北西から)




1. A0151 土坑 (09-3:1-2 区) (南東から)



2. A0143 土坑 (09-3:1-2 区) (北東から)




3. A0143 土坑 (09-3:1-2 区) (北西から)



4. A0139 土坑 (09-3:1-2 区) (北東から)



5. 9025 土坑 (11-1:9-2 区) (南西から)



6. 9004 土坑 (11-1:9-1 区) (南西から)



7. 9008 土坑 (11-1:9-1 区) (南西から)



8. C0022 土坑 (10-2:2-1-2 区) (北西から)




9. 13016 土坑 (11-1:13 区) (南西から)



10. 13021 土坑 (11-1:13 区) (西から)

写真図版 54

吹田操車場遺跡
東地区
古墳時代
群集土坑
埋土B



1. C0048 土坑 (10-2:2-1-2 区) (北から)



2. C0049 土坑 (10-2:2-1-2 区) (南西から)



3. C0053 土坑 (10-2:2-1-2 区) (西から)



4. 13039 土坑 (11-1:13 区) (南東から)



5. C0067 土坑 (10-2:2-1-2 区) (西から)



6. C0069 土坑 (10-2:2-1-2 区) (北西から)



7. 2072 土坑 (12-1:2-3 区) (北西から)



8. 2127 土坑 (12-1:2-3 区) (南から)




9. 2046 土坑 (12-1:2-2 区) (南から)



10. 2019 土坑 (11-1:2-1 区) (北西から)



1. A0035 土坑 (09-3:1-1 区) (北西から)



2. A0042 土坑 (09-3:1-2 区) (北から)



3. A0044 土坑 (09-3:1-1 区) (北から)




4. A0055 土坑 (09-3:1-2 区) (南から)




5. A0075 土坑 (09-3:1-2 区) (北東から)



6. A0077 土坑 (09-3:1-2 区) (北東から)




7. A0051 土坑 (09-3:1-2 区) (北から)



8. A0052 土坑 (09-3:1-2 区) (北から)



9. A0057 土坑 (09-3:1-2 区) (東から)



10. A0061 土坑 (09-3:1-2 区) (北東から)

写真図版 56

吹田操車場遺跡
東地区
古墳時代
群集土坑
埋土C



1. A0232 土坑 (09-3:1-2 区) (西から)




2. 9007 土坑 (11-1:9-1 区) (南西から)



3. C0016 土坑 (10-2:2-1-2 区) (西から)




4. C0021 土坑 (10-2:2-1-2 区) (北西から)



5. C0045 土坑 (10-2:2-1-2 区) (北東から)



6. C0051 土坑 (10-2:2-1-2 区) (南から)



7. 13030 土坑 (11-1:13 区) (西から)



8. 13032 土坑 (11-1:13 区) (南から)



9. C0052 土坑 (10-2:2-1-2 区) (北東から)



10. C0065 土坑 (10-2:2-1-2 区) (南東から)



1. 13035 土坑 (11-1:13 区) (南から)



2. 2077・2070 土坑 (12-1:2-3 区) (南西から)



3. 2074 土坑 (12-1:2-3 区) (北西から)



4. 2082 土坑 (12-1:2-3 区) (北東から)




5. 2083 土坑 (12-1:2-3 区) (西から)



6. 2086 土坑 (12-1:2-3 区) (西から)



7. 2036 土坑 (12-1:2-2 区) (北東から)



8. 2027 土坑 (12-1:2-2 区) (南から)



9. 2020 土坑 (11-1:2-1・2-2 区) (北東から)



10. 2021 土坑 (11-1:2-1 区) (北西から)



1. A0012 溝 (09-3:1-2 区) (南東から)



2. A0012 溝 (09-3:1-2 区) (北から)



1. A0012 溝 (09-3:1-2 区) (南から)



2. A0012 溝断面 (09-3:1-2 区) (北から)



3. A0012 溝断面 (09-3:1-2 区) (北から)



4. A0012 溝断面 (09-3:1-2 区) (南から)



5. A0012 溝 遺物出土状況 (09-3:1-2 区) (西から)



6. A0012 溝 遺物出土状況 (09-3:1-2 区) (南から)

写真図版 60

吹田操車場遺跡
東地区
古墳時代
溝・落込み



1. B2023 溝
(09-3:2-2 区)
(南から)



2. B2016 溝
(09-3:2-2 区)
(北から)



3. 10007 落込み
(11-1:10-1 区)
(南東から)

1. 11-1:1-1区 全景
(西から)



2. 11-1:1-1区 全景
(南西から)




3. 12-1:14-2区 全景
(東から)



写真図版 62

吹田操車場遺跡
東地区
古代
遺構面全景



1. 11-1:11-2区 全景
(北東から)



2. 09-3:2-2区 全景
(西から)



3. 12-1:14-1区 全景
(南西から)

1. 掘立柱建物 10
(10-2:2-2 区)
(北から)



2. 掘立柱建物 10
(10-2:2-2 区)
(南西から)



3. 掘立柱建物 10
(10-2:2-2 区)
(北西から)




写真図版 64

吹田操車場遺跡
東地区
古代
掘立柱建物



1. 掘立柱建物 11 (12-1:14-1 区) (南西から)



2. 14062 柱穴 (12-1:14-1 区) (南東から)



3. 14073 柱穴 (12-1:14-1 区) (南西から)



4. 14074 柱穴 (12-1:14-1 区) (南西から)



5. 14106 柱穴 (12-1:14-1 区) (南西から)



6. 14107 柱穴 (12-1:14-1 区) (南西から)



7. 14088 柱穴 (12-1:14-1 区) (南西から)

1. 掘立柱建物 4・5
(12-1:1-2 区)
(南東から)




2. 掘立柱建物 6・7・8
(11-1:1-1 区)
(西から)



3. 掘立柱建物 9・16
(11-1:1-1 区)
(西から)






1. 掘立柱建物 6・15
(11-1:1-1区)
(北西から)



2. 掘立柱建物 4
(12-1:1-2区)
(北西から)



3. 掘立柱建物 5
(12-1:1-2区)
(西から)

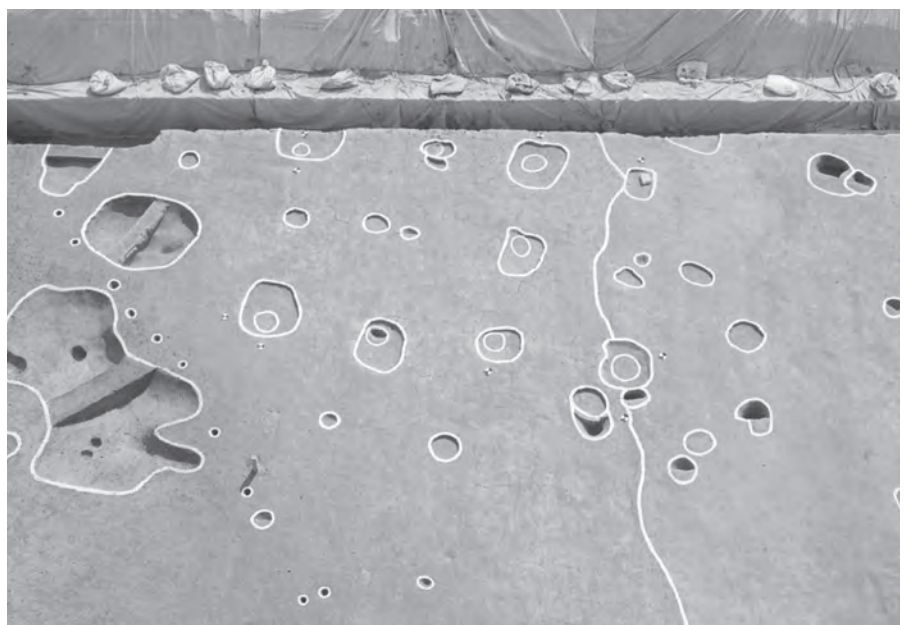
1. 掘立柱建物 12
(12-1:14-1 区)
(南西から)



2. 掘立柱建物 13
(12-1:14-1 区)
(南から)

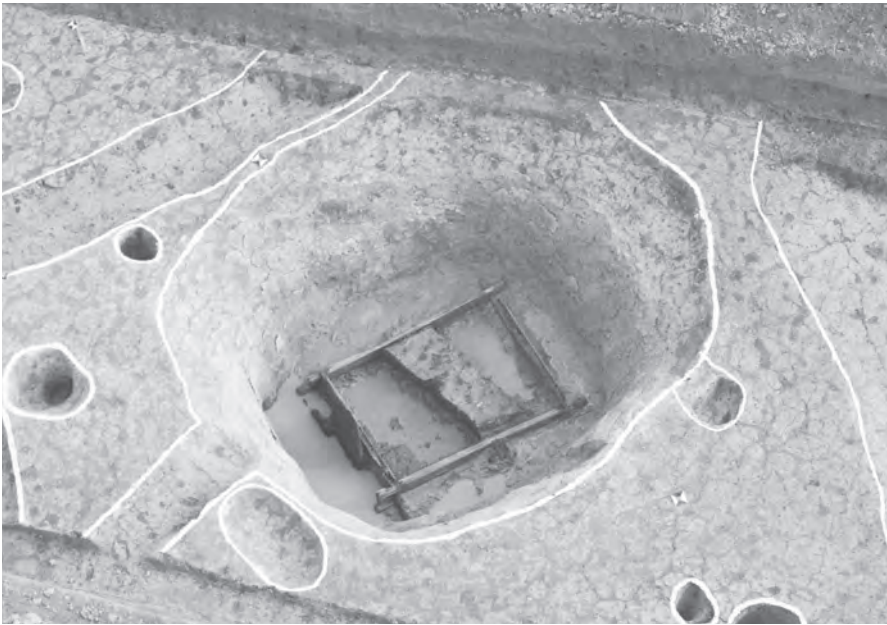


3. 掘立柱建物 14
(09-3:2-2 区)
(西から)





1. B2024 井戸
(09-3:2-2 区)
(北西から)



2. 1012 井戸
(11-1:1-1 区)
(北西から)



3. 1012 井戸
(11-1: 1-1 区)
(北から)

1. 1012 井戸
(11-1: 1-1 区)
(西から)



2. 1012 井戸
(11-1:1-1 区)
(南西から)



3. 1012 井戸
(11-1:1-1 区)
(南西から)



写真図版 70

吹田操車場遺跡
東地区
古代
土坑・ピット



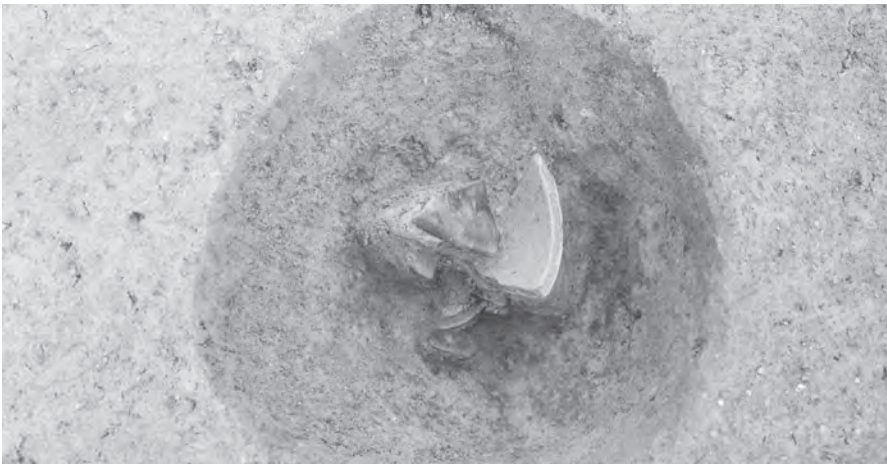
1. B2012 土坑
(09-3:2-2 区)
(東から)



2. 14034・14035 土坑
(12-1:14-3 区)
(東から)



3. 1200 土坑
(12-1:1-2 区)
(北西から)



4. 1168 ピット
(12-1:1-2 区)
(西から)

1. B2003 溝
(09-3:2-2 区)
(西から)



2. B2003 溝
(09-3:2-2 区)
(北から)



3. B2003 溝
(09-3:2-2 区)
(北から)



4. B2003 溝
(09-3:2-2 区)
(北から)



写真図版 72

吹田操車場遺跡
東地区
古代
溝



1. 11019 溝
(11-1:11-2 区)
(北から)



2. 11019 溝
(11-1:11-2 区)
(南東から)



3. 11019 溝
(11-1:11-2 区)
(南から)

1. 14001・14005 溝
(12-1:14-2区)
(西から)



2. 14001 溝
(12-1:14-2区)
(西から)



3. 14005 溝
(12-1:14-2区)
(西から)



写真図版 74

吹田操車場遺跡
東地区
古代
溝



1. 2001・2024 溝
(11-1:2-1 区)
(南から)



2. 2001 溝
(11-1:2-1 区)
(南東から)



3. 2024 溝
(11-1:2-1 区)
(北西から)



4. 1199 溝
(12-1:1-2 区)
(西から)

1. 畦畔
(11-1:13区)
(南から)



2. 畦畔
(11-1:13区)
(西から)



3. 畦畔
(11-1:13区)
(東から)



4. 畦畔
(10-2:2-1-2区)
(南東から)





1. 1003 土坑
(11-1:1-1 区)
(南東から)



2. 1003 土坑
(11-1:1-1 区)
(北東から)



3. 鋤溝
(09-3:2-2 区)
(南から)



4. 鋤溝
(12-1:14-3 区)
(東から)



1. 11-1:6-1区 X=-135,210 ライン付近 (西から)



2. 12-1:6-3区 X=-135,260 ライン付近 (南から)



3. 10-1:4-2区 X=-135,230 ライン付近 (南西から)



4. 10-1:4-3区 X=-135,150 ライン付近 (南から)



5. 10-1:4-3区 X=-135,155 ライン付近 (南から)



6. 10-1:4-4区 X=-135,070 ライン付近 (南から)



7. 11-1:7区 X=-135,025 ライン付近 (南から)



8. 11-1:3-1区 X=-134,995 ライン付近 (北西から)

写真図版 78

明和池遺跡
基本層序



1. 11-1:3-2区 X=-135,005 ライン付近 (東から)



2. 11-1:3-8区 X=-134,995 ライン付近 (西から)



3. 11-1:3-8区 X=-134,985 ライン付近 (南から)



4. 11-1:3-4区 X=-134,990 ライン付近 (北東から)



5. 12-1:3-9区 X=-134,965 ライン付近 (南から)



6. 11-1:3-3区 X=-134,960 ライン付近 (南東から)




7. 11-1:3-3区 X=-134,950 ライン付近 (南東から)



8. 11-1:8-2区 X=-134,976 ライン付近 (東から)



1. 11-1:8-1区 X=-134,970 ライン付近 (南東から)



2. 12-1:4-2区 X=-134,940 ライン付近 (北から)



3. 12-1:4-2区 X=-134,930 ライン付近 (北から)



4. 11-1:4-1区 X=-134,920 ライン付近 (北西から)



5. 11-1:5-3区 X=-134,900 ライン付近 (北から)



6. 11-1:5-3区 X=-134,885 ライン付近 (北西から)



7. 11-1:5-2区 X=-134,860 ライン付近 (北から)



8. 11-1:5-2区 X=-134,845 ライン付近 (西から)



1. 竪穴建物 2～7 と D0158 流路 (10-1:4-4 区) (南東から)



2. 竪穴建物 10～12 と 8055 流路 (12-1:4-2 区) (南西から)

1. 竪穴建物 2・3・4
(10-1:4-4区)
(南東から)



2. 竪穴建物 9
(12-1:3-9区)
(北から)



3. 竪穴建物 8
(11-1:3-5区)
(南西から)



写真図版 82

明和池遺跡
弥生時代
竪穴建物



1. 竪穴建物 2～7
(10-1:4-4区)
(西から)



2. 竪穴建物 2・3・4
(10-1:4-4区)
(北から)



3. 竪穴建物 5・6・7
(10-1:4-4区)
(北西から)

1. 竪穴建物 10・11・12
(12-1:4-2区)
(南から)



2. 竪穴建物 13・14・15
(11-1:5-2区)
(南から)




3. 竪穴建物 13・14・15
(11-1:5-2区)
(北から)



写真図版 84


明和池遺跡
弥生時代
竪穴建物



1. 竪穴建物 1
(10-1:4-4区)
(北西から)



2. 竪穴建物 1
(10-1:4-4区)
(南東から)



3. 竪穴建物 2・3 (10-1:4-4区) (南から)



1. 竪穴建物2・3・4 (10-1:4-4区) (西から)




2. D0258 土坑 (10-1:4-4区) (南東から)



3. D0258 土坑断面 (10-1:4-4区) (南東から)



4. D0264 土坑 (10-1:4-4区) (南東から)



5. D0264 土坑断面 (10-1:4-4区) (南東から)



1. 竪穴建物7加工面及び竪穴建物6主柱穴検出(10-1:4-4区)(西から)



2. D0300 柱穴(10-1:4-4区)(西から)



3. D0301 柱穴(10-1:4-4区)(西から)



4. D0302 柱穴(10-1:4-4区)(東から)



5. D0303 柱穴(10-1:4-4区)(東から)



1. 竪穴建物7 (10-1:4-4区) (北から)



2. 南西隅土器群 (10-1:4-4区) (西から)



3. D0260 柱穴 (10-1:4-4区) (北東から)



4. D0261 柱穴 (10-1:4-4区) (南東から)



5. D0262 柱穴 (10-1:4-4区) (北東から)



1. 竪穴建物 8
(11-1:3-5 区)
(東から)



2. 竪穴建物 8
(11-1:3-5 区)
(南から)



3. 竪穴建物 8 断面
(11-1:3-5 区)
(西から)



1. 竪穴建物9 (12-1:3-9区) (北西から)



2. 3247 土坑 (12-1:3-9区) (東から)



3. 3246 柱穴 (12-1:3-9区) (南東から)



4. 3243 柱穴 (12-1:3-9区) (北西から)



5. 3244 柱穴 (12-1:3-9区) (北西から)



1. 3233 溝
(12-1:3-9 区)
(南東から)



2. 3228 土坑
(12-1:3-9 区)
(南西から)



3. 3232 溝
(11-1:3-4 区)
(南東から)



1. 竪穴建物 10 (12-1:4-2 区) (北西から)



2. 4212 土坑 (12-1:4-2 区) (北東から)



3. 竪穴建物 10 断面 (12-1:4-2 区) (南東から)



4. 4202 柱穴 (12-1:4-2 区) (北西から)



5. 4203 柱穴 (12-1:4-2 区) (北西から)



1. 竪穴建物 11・12 (12-1:4-2 区) (南から)



2. 4196 土坑 (12-1:4-2 区) (北西から)



3. 竪穴建物 11 土器出土状況 (12-1:4-2 区) (北西から)



4. 竪穴建物 11 土器出土状況 (12-1:4-2 区) (南から)



5. 4190 柱穴 (12-1:4-2 区) (南東から)

1. 竪穴建物 13
(11-1:5-2 区)
(南東から)



2. 竪穴建物 14
(11-1:5-2 区)
(北西から)



3. 竪穴建物 15
(11-1:5-2 区)
(北西から)





1. 掘立柱建物 1
(10-1:4-3 区)
(南から)



2. 掘立柱建物 1
(10-1:4-3 区)
(南から)




3. 掘立柱建物 2
(11-1:7 区)
(北から)

1. 掘立柱建物 3・4
(11-1:7区)
(北西から)



2. 掘立柱建物 5
(12-1:3-9区)
(北東から)



3. 掘立柱建物 6・7
(11-1:3-3区)
(南東から)





1. D0288 土坑
(10-1:4-4 区)
(北から)



2. 7146 土坑
(11-1:7 区)
(南から)



3. 4166 土坑
(12-1:4-2 区)
(西から)

1. 4164 土坑
(12-1:4-2 区)
(西から)



2. 4008 土坑
(11-1:4-1 区)
(北西から)




3. 5672 土坑
(11-1:5-2 区)
(南から)





1. 6040 溝
(11-1:6-1 区)
(北東から)



2. 6040 溝
遺物出土状況
(11-1:6-1 区)
(北東から)



3. 6040 溝 断面
(11-1:6-1 区)
(北東から)

1. 3191 溝
(11-1:3-8 区)
(北西から)



2. 3191 溝
遺物出土状況
(11-1:3-8 区)
(北東から)



3. 3191 溝 断面
(11-1:3-8 区)
(南東から)





1. 4163 溝
(12-1:4-2 区)
(北西から)



2. 5929 溝
(11-1:5-3 区)
(南西から)



3. 5929 溝
(11-1:5-3 区)
(北東から)

1. 5627 溝 上層
(11-1:5-2 区)
(北から)



2. 5627 溝 下層
(11-1:5-2 区)
(南から)



3. 5644 溝
(11-1:5-2 区)
(南から)






1. D0158 流路
(10-1:4-4 区)
(南東から)



2. D0158 流路
(10-1:4-4 区)
(西から)



3. D0158 流路 断面
(10-1:4-4 区)
(南から)



1. D0158 流路 土器群 1 (10-1:4-4 区) (南から)



2. D0158 流路 土器群 2 (10-1:4-4 区) (北西から)



3. D0158 流路 土器群 2 (10-1:4-4 区) (南東から)



4. D0158 流路 土器群 2 (10-1:4-4 区) (北西から)



5. D0158 流路 土器群 3 (10-1:4-4 区) (北西から)



6. D0158 流路 土器群 3 (10-1:4-4 区) (北西から)



7. D0158 流路 土器群 2 (10-1:4-4 区) (西から)



8. D0158 流路 土器群 3 (10-1:4-4 区) (東から)



1. 8055 流路
(11-1:8-2 区)
(南から)



2. 8055 流路 断面
(11-1:8-2 区)
(北西から)



3. 8055 流路 断面
(12-1:4-2 区)
(北から)



1. 3082 土器溜まり 上層 (11-1:3-3 区) (東から)



2. 3082 土器溜まり 下層 (11-1:3-3 区) (東から)



3. 8055 流路 遺物出土状況 (11-1:8-2 区) (北から)



4. 8055 流路 遺物出土状況 (11-1:8-2 区) (北から)



5. 8055 流路 遺物出土状況 (11-1:8-2 区) (北から)



6. 8055 流路 遺物出土状況 (11-1:8-2 区) (北西から)



7. 8055 流路 遺物出土状況 (12-1:4-2 区) (南東から)



8. 8055 流路 遺物出土状況 (12-1:4-2 区) (北から)



1. 5916 流路
(11-1:5-3 区)
(南東から)



2. 5916 流路 断面
(11-1:5-3 区)
(北から)



3. 5916 流路 (11-1:5-3 区) (南東から)



4. 5916 流路 (11-1:5-3 区) (北東から)

1. D0099 流路
(10-1:4-3 区)
(南東から)



2. D0311 流路
(10-1:4-4 区)
(南東から)




3. 5952 流路
(11-1:5-3 区)
(南から)





1. 7061 井戸 (11-1:7 区) (南東から)



2. 7061 井戸 (11-1:7 区) (北西から)



3. 5616 井戸 (11-1:5-2 区) (北西から)



4. 5616 井戸 (11-1:5-2 区) (北西から)



5. 4025 土坑 (11-1:4-1 区) (北から)



6. 5938 土坑 (11-1:5-3 区) (西から)



7. 5884 土坑 (11-1:5-3 区) (北西から)




8. 5884 土坑 (11-1:5-3 区) (北西から)

1. 7046 土坑
(11-1:7 区)
(北から)



2. 7097 溝
(11-1:7 区)
(東から)



3. 7097 溝 断面
(11-1:7 区)
(西から)





1. 7066 流路
(11-1:7 区)
(北西から)



2. 7066 流路
(11-1:8-1 区)
(南東から)



3. 7066 流路
(12-1:4-2 区)
(東から)

1. 7066 流路 断面
(11-1:7 区)
(北から)




2. 7066 流路 断面
(12-1:4-2 区)
(北西から)



3. 7066 流路
土器出土状況
(11-1:8-2 区)
(北西から)





1. 7066 流路 遺物出土状況 (11-1:8-1 区) (北西から)



2. 7066 流路 遺物出土状況 (11-1:8-1 区) (南西から)



3. 7066 流路 遺物出土状況 (11-1:7 区) (南西から)



4. 7066 流路 遺物出土状況 (11-1:7 区) (北から)



5. 7066 流路 遺物出土状況 (11-1:7 区) (西から)



6. 7066 流路 遺物出土状況 (12-1:4-2 区) (北から)



7. 7066 流路 遺物出土状況 (12-1:4-2 区) (南から)



8. 7066 流路 遺物出土状況 (12-1:4-2 区) (南西から)



1. 掘立柱建物 10 (12-1:3-9 区) (北から)



2. 3212 柱穴 (12-1:3-9 区) (北東から)



3. 3211 柱穴 (12-1:3-9 区) (北東から)



4. 3215 柱穴 (12-1:3-9 区) (南西から)



5. 3213 柱穴 (12-1:3-9 区) (北東から)



1. 掘立柱建物 11
(11-1:3-3区)
(北西から)



2. 掘立柱建物 13
(11-1:5-2区)
(東から)



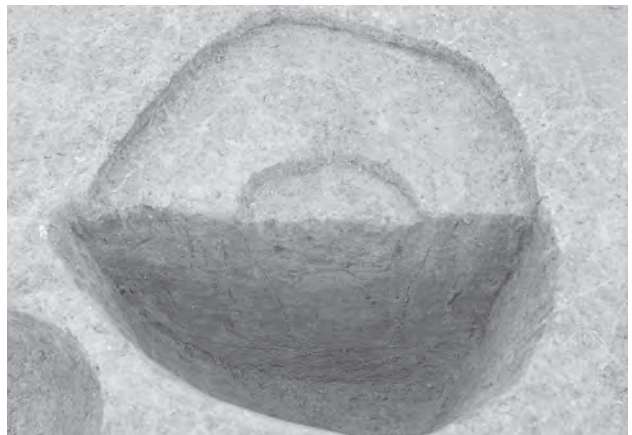
3. 掘立柱建物 16
(12-1:6-2・6-3区)
(北から)



1. 掘立柱建物 15 (11-1:5-2区) (南東から)



2. 5516 柱穴 (11-1:5-2区) (東から)



3. 5514 柱穴 (11-1:5-2区) (西から)



4. 5519 柱穴 (11-1:5-2区) (北から)



5. 5520 柱穴 (11-1:5-2区) (東から)



1. 5217 井戸
(11-1:5-2 区)
(北東から)



2. 5217 井戸
(11-1:5-2 区)
(北東から)



3. 5367 井戸
(11-1:5-2 区)
(南西から)

1. 5367 井戸
(11-1:5-2 区)
(北から)




2. 8008 溝
(11-1:8-1 区)
(北西から)



3. 8048 溝
(11-1:8-2 区)
(北東から)





1. 8048 溝
(11-1:8-2 区)
(南西から)



2. 4007 溝
(11-1:4-1 区)
(南西から)



3. 5546 溝
(11-1:5-2 区)
(南から)

1. 3077 流路
(11-1:8-1 区)
(北西から)



2. 3077 流路
(11-1:8-2 区)
(北西から)



3. 3077 流路
(11-1:3-3 区)
(南東から)





1. 3077 流路 断面
(11-1:8-2 区)
(北から)



2. 3077 流路 断面
(11-1:8-2 区)
(北西から)



3. 3077 流路
(11-1:3-3 区)
(北西から)



1. 3077 流路 最終埋没層 遺物出土状況 (11-1:8-2 区) (南西から)



2. 3077 流路 最終埋没層 遺物出土状況 「王」字墨書土器 (11-1:8-2 区) (西から)



1. 3077 流路 最終埋没層
遺物出土状況
(11-1:8-2区)
(南から)



2. 3077 流路 最終埋没層
遺物出土状況
「王」字墨書土器
(11-1:8-2区)
(西から)



3. 3077 流路 最終埋没層
遺物出土状況
「王」字墨書土器
(11-1:8-2区)
(北西から)

1. 掘立柱建物 17
(11-1:5-2 区)
(南西から)



2. 掘立柱建物 18・19
(11-1:5-2 区)
(南から)



3. 掘立柱建物 19
(11-1:5-2 区)
(南東から)





1. D0112・D0113 溝
(10-1:4-4 区)
(北西から)



2. (左から)
3128・3127・
3126・3125 溝
(11-1:3-7 区)
(南東から)



3. 東西坪境溝群
(12-1:4-2 区)
(北東から)

1. 5056 溝
(11-1:5-2 区)
(南から)



2. 5132 溝
(11-1:5-2 区)
(南から)



3. 5132 溝 断面
(11-1:5-2 区)
(北から)





1. 5746 落込み
(11-1:5-3区)
(東から)






2. 5708 流路
(11-1:5-3区)
(南から)






3. 8005 流路
(11-1:8-2区)
(南東から)













写真図版 132




吹田操車場遺跡
東地区
遺物(土器)






写真図版 134

吹田操車場遺跡
東地区
遺物(土器)

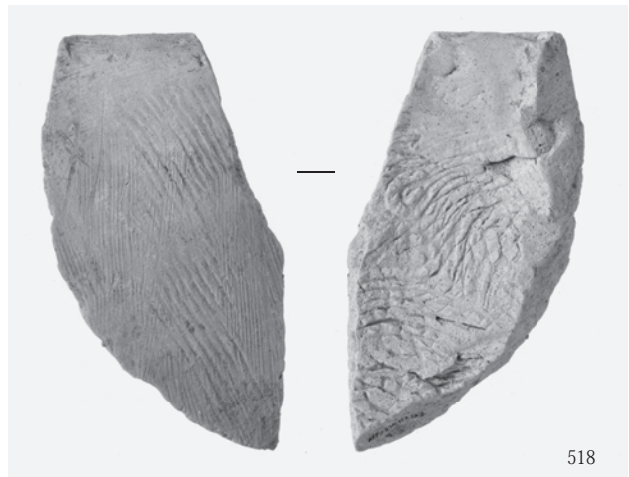




写真図版 136






吹田操車場遺跡
東地区
遺物(土器)





写真図版 138



吹田操車場遺跡
東地区
遺物(土器)







写真図版 140

吹田操車場遺跡
東地区
遺物（瓦類）

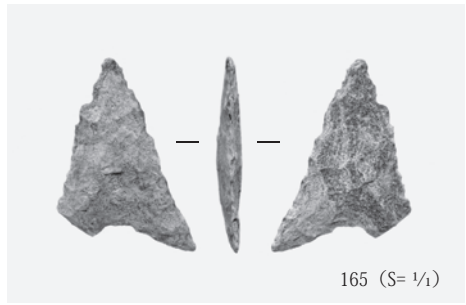





164 (S= 1/4)




163 (S= 1/4)



165 (S= 1/4)



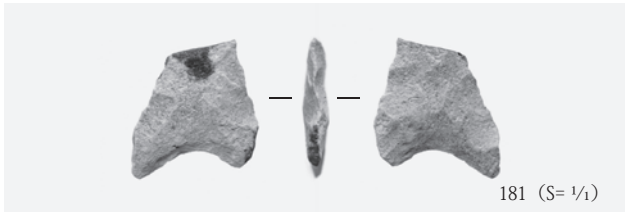
182 (S= 1/4)




180 (S= 1/4)



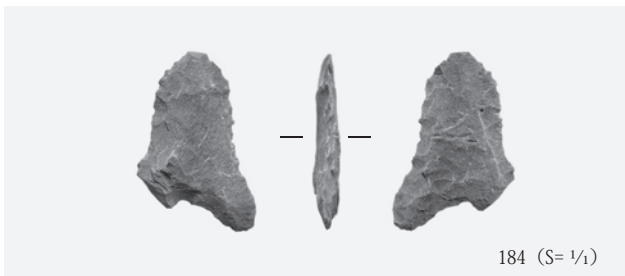
183 (S= 1/4)




181 (S= 1/4)




185 (S= 1/4)




184 (S= 1/4)



(S= 2/3)







(S= 2/3)









203 (S= 1/2)

写真図版 142

吹田操車場遺跡
東地区
遺物 (石製品)









345 (S= 1/10)






349 (S= 1/10)




328 (S= 1/10)



332 (S= 1/10)







331 (S= 1/6)




335 (S= 1/6)




339 (S= 1/6)




343 (S= 1/6)





写真図版 150


吹田操車場遺跡
東地区
遺物（木製品）







写真図版 152

明和池遺跡
遺物(土器)







写真図版 154


明和池遺跡
遺物(土器)



















497



491




497



518



514



520



522



556







525


写真図版 162

明和池遺跡
遺物(土器)

























729



914



865

671



883



須恵器杯蓋 (ゆがみ)



須恵器杯蓋 (焼成不良)



須恵器杯蓋(浴着)



993




1045



1029



1065



1058

1057

1059

1060




1061

1058'

1063

1062

998



写真図版 172

明和池遺跡
遺物(土器)



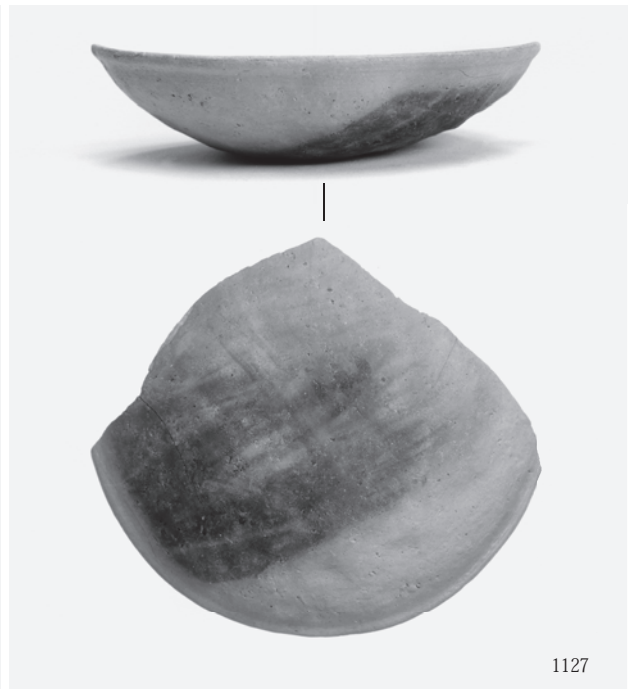
1223



1224





1226



1127






1225



写真図版 174

明和池遺跡
遺物(土器・土製品)





1259

1259'




1338


1197

1198

1277




1355



1273



1268







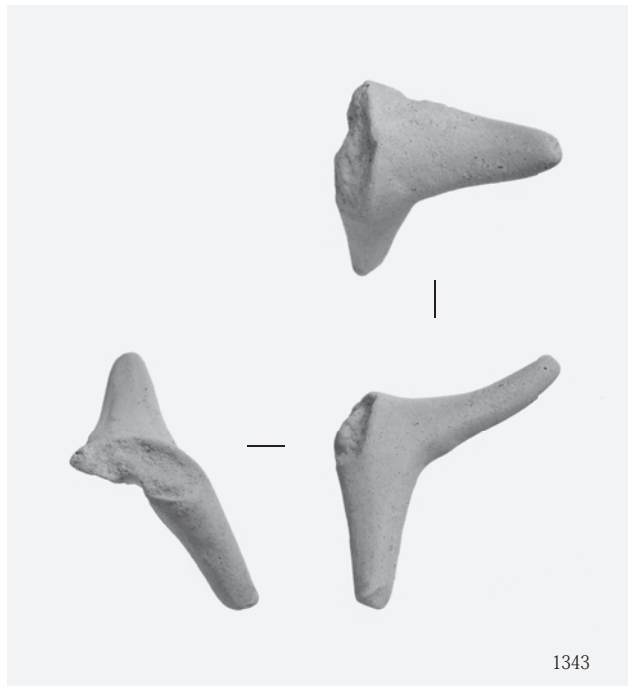
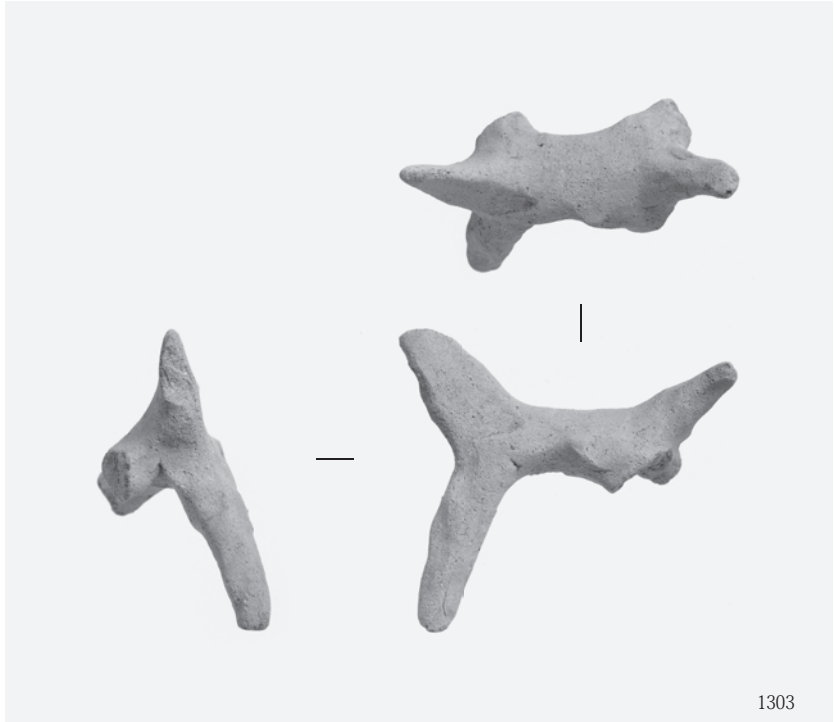
1269




1270




1271

1272



















写真図版 180




明和池遺跡
遺物(土器)





写真図版 182

明和池遺跡
遺物 (瓦類)





1216



1214



1215



1216'






1214'







1215'

写真図版 184

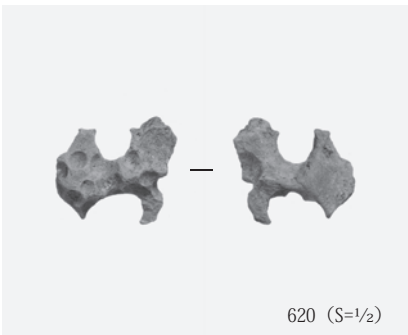





明和池遺跡
遺物 (瓦類)
















写真図版 186

明和池遺跡
遺物 (石製品)














写真図版 190

明和池遺跡
遺物 (木製品)





公益財団法人 大阪府文化財センター調査報告書 第248集

吹田操車場遺跡10・明和池遺跡3

北部大阪都市計画事業吹田操車場跡地土地区画整理事業
埋蔵文化財発掘調査報告書

〔写真図版編〕

発行年月日 / 2014年7月31日

編集・発行 / 公益財団法人 大阪府文化財センター
大阪府堺市南区竹城台3丁目21番4号

印刷・製本 / 株式会社 中島弘文堂印刷所
大阪市東成区深江南2丁目6番8号

