

千歳市

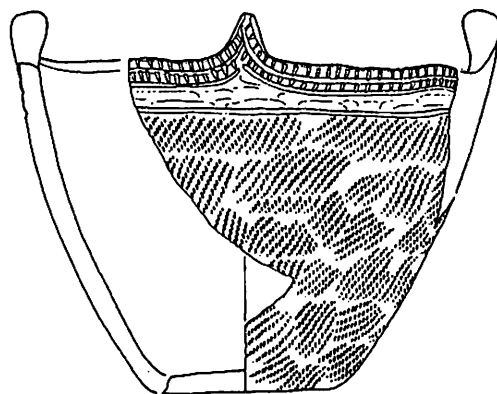
# キウス4遺跡（7）

Q 地区

—北海道横断自動車道（千歳～夕張）埋蔵文化財発掘調査報告書—

第 3 分 冊

図版編



平成 12 年度

財団法人 北海道埋蔵文化財センター

千歳市

# キウス4遺跡（7）

Q 地区

—北海道横断自動車道（千歳～夕張）埋蔵文化財発掘調査報告書—

第 3 分 冊

図版編

平成12年度

財団法人 北海道埋蔵文化財センター



# 写真図版目次

図版 1	1	遺跡の位置(国土地理院空中写真)	1		3	建物 2 H-5 HP-1・2 完掘	12
図版 2	1	遺跡全景空中写真(W→E)	2			(NE→SW)	
図版 3	1	遺跡の空中写真	3		4	建物 2 F-1 セクション(N→S)	12
図版 4	1	調査風景(NE→SW)	4		5	建物 2 F-2 セクション(N→S)	12
	2	調査風景(SW→NE)	4	図版13	1	建物 3 H-3 P-3・4、F-13	13
図版 5	1	Ⅶ層上面調査状況(S→N)	5			完掘(NE→SW)	
	2	盛土の検出(NW→SE)	5		2	建物 3 H-3 P-3 完掘	13
	3	盛土セクションNライン	5			(NW→SE)	
		(NE→SW)			3	建物 3 H-3 P-4 完掘	13
図版 6	1	遺跡完掘(SW→NE)	6			(NE→SW)	
	2	遺跡完掘(NE→SW)	6		4	建物 3 F-13 セクション	13
図版 7	1	H-23 完掘(NW→SE)	7			(N→S)	
	2	H-23 遺物出土状況(E→W)	7	図版14	1	建物 5 P-142 セクション	14
図版 8	1	H-23 セクション(S→N)	8			(S→N)	
	2	H-23 炭化材出土状況(W→E)	8		2	建物 5 P-142 完掘(NE→SW)	14
	3	H-25 完掘(NW→SE)	8		3	建物 5 P-149 セクション	14
図版 9	1	H-25 セクション(NE→SW)	9			(W→E)	
	2	H-25 F-1 セクション	9		4	建物 5 P-149 完掘(NE→SW)	14
		(SW→NE)			5	建物 8 H-24 完掘(NE→SW)	14
	3	H-25 F-1 遺物出土状況	9		6	建物 8 H-24 P-4 セクション	14
		(SE→NW)				(NE→SW)	
図版10	1	H-25 遺物出土状況(NW→SE)	10		7	建物 9 F-19 セクション(S→N)	14
	2	H-25 炭化材出土状況	10	図版15	1	建物10 H-26 P-1・2、P-34	15
		(NW→SE)				・76・113・115、F-45 完掘(E→W)	
	3	H-33 完掘(N→S)	10		2	建物10 P-113 遺物出土状況	15
図版11	1	建物 1 H-12 HP-1~6、F-5	11			(NE→SW)	
		完掘(NE→SW)			3	建物10 P-34 セクション(S→N)	15
	2	建物 1 H-12 HP-1 セクション	11		4	建物10 P-34 遺物出土状況	15
		(NE→SW)				(S→N)	
	3	建物 1 H-12 HP-3 セクション	11		5	建物10 P-115 セクション	15
		(NE→SW)				(W→E)	
	4	建物 1 H-12 HP-25~27	11	図版16	1	建物10 P-115 完掘(W→E)	16
		セクション(SE→NW)			2	建物10 P-76 セクション	16
	5	建物 1 F-5 セクション	11			(SE→NW)	
		(SW→NE)			3	建物10 H-26 P-1 セクション	16
図版12	1	建物 2 H-5 P-1~4、F-1	12			(S→N)	
		・2 完掘(NE→SW)			4	建物10 H-26 P-2 セクション	16
	2	建物 2 H-5 HP-3 セクション	12			(S→N)	
		(SW→NE)			5	建物11 P-97 セクション(S→N)	16

	6	建物11 P-97完掘(N E→S W)	… 16		4	建物16 P-28完掘(S→N)	… 21
	7	建物11 P-169セクション	… 16		5	建物16 P-42セクション(W→E)	21
		(S W→N E)			6	建物16 P-42完掘(E→W)	… 21
	8	建物11 P-169完掘(S W→N E)	… 16		7	建物16 P-41セクション(W→E)	21
図版17	1	建物11 P-242セクション	… 17		8	建物16 P-41完掘(S E→N W)	… 21
		(N E→S W)		図版22	1	建物17 H-34P-1・2、P-46	… 22
	2	建物11 P-242完掘(N E→S W)	… 17			・7・114・181完掘(E→W)	
	3	建物11 P-277セクション	… 17		2	建物17 P-46セクション(S→N)	22
		(N E→S W)			3	建物17 P-46完掘(S→N)	… 22
	4	建物11 P-277完掘(N W→S E)	… 17		4	建物17 P-181完掘(S E→N W)	… 22
	5	建物12 P-187完掘(N E→S W)	… 17		5	建物17 P-73セクション	… 22
	6	建物12 P-90完掘(N E→S W)	… 17			(S W→N E)	
図版18	1	建物12 P-98セクション	… 18	図版23	1	建物17 P-73完掘(N W→S E)	… 23
		(S E→N W)			2	建物17 P-114完掘(N W→S E)	… 23
	2	建物12 P-98完掘(N→S)	… 18		3	建物17 P-292セクション(S→N)	23
	3	建物12 P-93セクション(N→S)	18		4	建物17 H-34P-1完掘	… 23
	4	建物12 P-93完掘(N W→S E)	… 18			(N W→S E)	
	5	建物12 P-150完掘(S→N)	… 18		5	建物17 H-34P-1セクション	… 23
	6	建物12 H-31P-1・2完掘	… 18			(S→N)	
		(E→W)		図版24	1	建物18 P-204セクション	… 24
図版19	1	建物12 F-32セクション	… 19			(S W→N E)	
		(N E→S W)			2	建物18 P-282セクション(S→N)	24
	2	建物14 P-70セクション(W→E)	19		3	建物18 H-29P-1セクション	… 24
	3	建物14 P-121セクション(W→E)	19			(W→E)	
	4	建物15 P-53セクション(N→S)	19		4	建物19 H-7P-1・2セクション	24
	5	建物15 P-79セクション	… 19			(S W→N E)	
		(S W→N E)			5	建物19 S P-415遺物出土状況	… 24
	6	建物15 P-79完掘(N E→S W)	… 19			(S E→N W)	
	7	建物15 P-170セクション(S→N)	19	図版25	1	建物20 P-69セクション	… 25
図版20	1	建物15 P-170完掘(S→N)	… 20			(S E→N W)	
	2	建物15 P-178セクション(S→N)	20		2	建物20 P-69完掘(S E→N W)	… 25
	3	建物16 H-32P-1・2、P-27	… 20		3	建物23 P-281完掘(S→N)	… 25
		・28・41・42完掘(E→W)			4	建物23 H-28P-1セクション	… 25
	4	建物16 H-32P-1セクション	… 20			(S→N)	
		(S→N)			5	建物23 H-28P-2セクション	… 25
	5	建物16 H-32P-2セクション	… 20			(S W→N E)	
		(S→N)			6	建物27 H-17P-1・2完掘	… 25
図版21	1	建物16 P-27セクション(S→N)	21			(N→S)	
	2	建物16 P-27完掘(N W→S E)	… 21		7	建物27 H-17P-1遺物出土状況	… 25
	3	建物16 P-28セクション(S→N)	21			(S E→N W)	

図版26	1	建物35 H-10P-1・2、P-253 … 26 ・254・256・258完掘(E→W)
	2	建物35 H-10P-1 セクション …… 26 (S→N)
	3	建物35 H-10P-1 完掘(S→N) … 26
	4	建物39 P-54セクション(S→N) 26
	5	建物40 P-58セクション(E→W) 26
図版27	1	建物41 P-194セクション(S→N) 27
	2	建物41 P-92セクション …… 27 (NW→SE)
	3	建物41 P-100セクション(E→W) 27
	4	建物41 P-100完掘(SW→NE) … 27
	5	建物41 P-146完掘(W→E) …… 27
図版28	1	建物43 P-186完掘(NE→SW) … 28
	2	建物43 SP-180セクション …… 28 (NE→SW)
	3	建物43 P-189セクション …… 28 (NW→SE)
	4	建物43 P-189完掘(NE→SW) … 28
	5	建物43 SP-2222遺物出土状況 … 28 (E→W)
	6	建物44 P-87完掘(N→S) …… 28
図版29	1	建物44 P-143セクション …… 29 (SE→NW)
	2	建物44 P-143完掘(NW→SE) … 29
	3	建物44 P-83セクション …… 29 (SE→NW)
	4	建物44 P-83完掘(NE→SW) … 29
	5	建物46 P-112完掘(W→E) …… 29
	6	建物46 P-31セクション(S→N) 29
	7	建物46 P-31完掘(NW→SE) … 29
図版30	1	建物49 H-9P-1・2 セクション 30 (S→N)
	2	建物50 P-26セクション(S→N) 30
	3	建物50 P-26完掘(S→N) …… 30
	4	建物51 P-165セクション …… 30 (SW→NE)
	5	建物51 P-165完掘(W→E) …… 30
	6	建物51 P-241セクション …… 30 (SW→NE)

図版31	1	建物51 P-241完掘(S→N) …… 31
	2	建物51 P-247遺物出土状況 …… 31 (S→N)
	3	建物52 P-44セクション(W→E) 31
	4	建物52 P-44完掘(N→S) …… 31
	5	建物52 P-45セクション …… 31 (NW→SE)
	6	建物52 P-45完掘(W→E) …… 31
図版32	1	建物52 P-48セクション …… 32 (SW→NE)
	2	建物52 P-48完掘(W→E) …… 32
	3	建物52 P-274完掘(NE→SW) … 32
	4	建物53 P-151セクション …… 32 (NE→SW)
	5	建物53 P-151完掘(E→W) …… 32
	6	建物53 P-168セクション(S→N) 32
図版33	1	建物53 P-168完掘(S→N) …… 33
	2	建物53 P-215完掘(E→W) …… 33
	3	建物53 P-196セクション(S→N) 33
	4	建物53 P-196完掘(SE→NW) … 33
	5	建物54 P-153セクション(E→W) 33
	6	建物54 P-153完掘(SE→NW) 33
図版34	1	建物54 P-246完掘(NE→SW) … 34
	2	建物54 P-243木質部アップ …… 34 (W→E)
	3	建物54 P-243完掘(S→N) …… 34
	4	建物54 P-195完掘(SE→NW) … 34
	5	建物55 H-11F-1 セクション …… 34 (W→E)
図版35	1	建物56 F-50セクション(E→W) 35
	2	建物57 F-51セクション(S→N) 35
	3	建物63 P-109セクション …… 35 (SE→NW)
	4	建物63 P-110セクション(W→E) 35
	5	建物67 P-105セクション …… 35 (SW→NE)
図版36	1	建物70 P-174セクション(S→N) 36
	2	建物70 P-175セクション(S→N) 36
	3	建物70 P-176セクション …… 36 (SW→NE)

	4	建物70 P-177セクション …………… 36	(S W→N E)			(N E→S W)	
	5	建物74 P-268セクション(E→W) 36					
	6	建物74 P-268完掘(E→W) …………… 36					
図版37	1	建物75 S P-4136ドングリ出土 …… 37	状況(NW→S E)				
	2	建物75 S P-4136側面観 …………… 37	(S E→NW)				
	3	建物78 P-7セクション …………… 37	(S E→NW)				
	4	建物78 P-8セクション …………… 37	(S E→NW)				
図版38	1	建物78 P-7完掘(S E→NW) …… 38					
	2	建物78 P-8完掘(N E→S W) …… 38					
	3	建物79 P-221セクション …………… 38	(N W→S E)				
	4	建物80 P-51セクション(E→W) 38					
	5	建物80 P-51完掘(N E→S W) …… 38					
	6	建物80 P-91完掘(N→S) …………… 38					
	7	建物80 P-91セクション …………… 38	(S E→NW)				
図版39	1	建物84 P-217セクション(E→W) 39					
	2	建物84 P-166セクション(S→N) 39					
	3	建物84 P-166完掘(S→N) …………… 39					
	4	建物84 P-245完掘(S W→N E) …… 39					
	5	建物86 P-65セクション(E→W) 39					
	6	建物86 P-66セクション(E→W) 39					
図版40	1	建物89 S P-28セクション …………… 40	(N E→S W)				
	2	建物89 S P-29セクション …………… 40	(S W→N E)				
	3	建物89 S P-30セクション …………… 40	(S W→N E)				
	4	建物89 S P-31セクション(E→W) 40					
	5	建物90 P-71セクション(W→E) 40					
	6	建物90 P-71完掘(W→E) …………… 40					
図版41	1	建物90 P-116完掘(S E→NW) …… 41					
	2	建物90 P-80セクション(W→E) 41					
	3	建物90 P-80完掘(N→S) …………… 41					
	4	建物90 P-272セクション …………… 41					
	5	建物92 P-224~227完掘(N→S) 41					
図版42	1	建物92 P-225セクション(S→N) 42					
	2	建物92 P-226セクション(S→N) 42					
	3	建物92 P-227セクション(S→N) 42					
	4	建物95 P-228セクション(S→N) 42					
	5	建物95 P-229セクション(S→N) 42					
	6	建物95 P-230セクション(S→N) 42					
図版43	1	建物96 P-162セクション …………… 43	(N W→S E)				
	2	建物96 P-162完掘(NW→S E) …… 43					
	3	建物96 P-163セクション(E→W) 43					
	4	建物96 P-163完掘(S E→NW) …… 43					
	5	建物96 P-164セクション(S→N) 43					
	6	建物96 P-164完掘(S→N) …………… 43					
図版44	1	建物96 P-216完掘(N E→S W) …… 44					
	2	建物99 P-273完掘(N E→S W) …… 44					
	3	建物100 P-74セクション(W→E) 44					
	4	建物100 P-74遺物出土状況 …………… 44	(W→E)				
	5	建物100 P-78完掘(S E→NW) …… 44					
	6	建物100 P-117セクション …………… 44	(N W→S E)				
図版45	1	建物100 P-117完掘(S W→N E) 45					
	2	建物100 P-118セクション …………… 45	(S W→N E)				
	3	建物100 P-118完掘(E→W) …… 45					
	4	建物102 P-25完掘(NW→S E) …… 45					
	5	建物102 P-43セクション …………… 45	(N E→S W)				
	6	建物102 P-43完掘(N→S) …………… 45					
	7	建物102 P-37セクション(E→W) 45					
図版46	1	建物102 P-37完掘(W→E) …………… 46					
	2	建物102 P-39セクション(E→W) 46					
	3	建物102 P-39完掘(W→E) …………… 46					
	4	建物103 S P-997~999セクション 46	(S W→N E)				
	5	建物105 P-35セクション …………… 46	(S E→NW)				
	6	建物105 P-35完掘(N E→S W) …… 46					

	7	建物105 P-36セクション	46		3	P-49P-2完掘(SE→NW)	53
		(NW→SE)			4	P-85完掘(NW→SE)	53
図版47	1	建物105 P-36完掘(NE→SW)	47		5	P-85セクション(SE→NW)	53
	2	建物105 P-81セクション	47		6	P-85遺物出土状況(NE→SW)	53
		(NE→SW)			7	P-85焼土セクション(NW→SE)	53
	3	建物105 P-81完掘(NE→SW)	47		8	P-19完掘(NW→SE)	53
	4	P-5完掘(NW→SE)	47	図版54	1	P-19セクション(NE→SW)	54
	5	P-32セクション(SW→NE)	47		2	P-84完掘(NE→SW)	54
図版48	1	P-32遺体出土状況(SE→NW)	48		3	P-84セクション(E→W)	54
	2	P-32遺体出土状況 頭部アップ	48		4	P-188完掘(NW→SE)	54
		(SE→NW)			5	P-188セクション(SW→NE)	54
	3	P-32遺体出土状況 下半部アップ	48		6	P-278完掘(NW→SE)	54
		(SE→NW)			7	P-278セクション(NE→SW)	54
	4	P-32遺体出土状況 歯アップ	48		8	P-10完掘(S→N)	54
		(SE→NW)		図版55	1	P-10セクション(S→N)	55
図版49	1	P-159セクション(SW→NE)	49		2	P-10遺物出土状況(S→N)	55
	2	P-159完掘(NE→SW)	49		3	P-16完掘(S→N)	55
	3	P-111セクション(S→N)	49		4	P-16セクション(S→N)	55
	4	P-111完掘(E→W)	49		5	P-17完掘(S→N)	55
	5	P-158セクション(SE→NW)	49		6	P-17セクション(S→N)	55
	6	P-158完掘(NE→SW)	49		7	P-23完掘(S→N)	55
	7	P-158底面ベンガラ検出(N→S)	49		8	P-23セクション(S→N)	55
図版50	1	P-190セクション(SE→NW)	50	図版56	1	P-2セクション(S→N)	56
	2	P-190完掘(NW→SE)	50		2	P-3完掘(NE→SW)	56
	3	P-61検出(SE→NW)	50		3	P-4完掘(SE→NW)	56
	4	P-61セクション(SE→NW)	50		4	P-6完掘(SE→NW)	56
	5	P-199セクション(S→N)	50		5	P-6セクション(SE→NW)	56
図版51	1	P-1完掘(E→W)	51		6	P-9完掘(S→N)	56
	2	P-1セクション(S→N)	51		7	P-29完掘(N→S)	56
	3	P-1セクション(W→E)	51		8	P-29セクション(NE→SW)	56
	4	P-1炭化材出土状況(NW→SE)	51	図版57	1	P-50完掘(SW→NE)	57
	5	P-1骨出土状況(W→E)	51		2	P-50セクション(SW→NE)	57
	6	P-11・12完掘(S→N)	51		3	P-89完掘(NW→SE)	57
図版52	1	P-11・12セクション(SW→NE)	52		4	P-89セクション(S→N)	57
	2	P-11炭化材出土状況(W→E)	52		5	P-89遺物出土状況(N→S)	57
	3	P-11遺物出土状況(E→W)	52		6	P-86完掘(NE→SW)	57
	4	P-49完掘(W→E)	52		7	P-86セクション(E→W)	57
	5	P-49セクション(SW→NE)	52		8	P-88完掘(SE→NW)	57
図版53	1	P-49遺物出土状況(SW→NE)	53	図版58	1	P-88セクション(SE→NW)	58
	2	P-49P-1完掘(NW→SE)	53		2	P-147完掘(NE→SW)	58

	3	P-148完掘(N→S)	58		4	P-160セクション(NW→SE)	63
	4	P-148(左)・89(右)セクション (SW→NE)	58		5	P-161完掘(N→S)	63
	5	P-185セクション(SW→NE)	58		6	P-161セクション(SE→NW)	63
	6	P-13完掘(W→E)	58		7	P-167完掘(SW→NE)	63
	7	P-13セクション(W→E)	58		8	P-167セクション(N→S)	63
図版59	1	P-14遺物出土状況(N→S)	59	図版64	1	P-182遺物出土状況(S→N)	64
	2	P-24完掘(SE→NW)	59		2	P-182セクション(S→N)	64
	3	P-24セクション(S→N)	59		3	P-183完掘(N→S)	64
	4	P-30完掘(S→N)	59		4	P-183セクション(NE→SW)	64
	5	P-30セクション(S→N)	59		5	P-184完掘(NE→SW)	64
	6	P-33完掘(S→N)	59		6	P-184セクション(S→N)	64
	7	P-33セクション(W→E)	59		7	P-193(左)・197(右)セクション (N→S)	64
図版60	1	P-38完掘(NW→SE)	60		8	P-198完掘(E→W)	64
	2	P-38セクション(W→E)	60	図版65	1	P-198セクション(E→W)	65
	3	P-40完掘(SE→NW)	60		2	P-212セクション(N→S)	65
	4	P-40セクション(S→N)	60		3	P-213完掘(N→S)	65
	5	P-47完掘(W→E)	60		4	P-213セクション(N→S)	65
	6	P-52セクション(E→W)	60		5	P-218完掘(E→W)	65
	7	P-57セクション(E→W)	60		6	P-218セクション(NE→SW)	65
	8	P-77完掘(N→S)	60		7	P-244完掘(SW→NE)	65
	9	P-94セクション(SE→NW)	60	図版66	1	P-250完掘(N→S)	66
図版61	1	P-94完掘(NE→SW)	61		2	P-250セクション(N→S)	66
	2	P-96完掘(NW→SE)	61		3	P-269完掘(NW→SE)	66
	3	P-96セクション(S→N)	61		4	P-271完掘(NW→SE)	66
	4	P-99完掘(NE→SW)	61		5	P-271セクション(SW→NE)	66
	5	P-99セクション(S→N)	61		6	P-275完掘(E→W)	66
	6	P-119完掘(E→W)	61		7	P-279完掘(NE→SW)	66
	7	P-119セクション(S→N)	61		8	P-280完掘(SE→NW)	66
図版62	1	P-120完掘(SE→NW)	62	図版67	1	P-270セクション(E→W)	67
	2	P-120セクション(S→N)	62		2	P-284セクション(S→N)	67
	3	P-141完掘(S→N)	62		3	P-285セクション(SW→NE)	67
	4	P-141セクション(S→N)	62		4	P-286セクション(SW→NE)	67
	5	P-145完掘(NE→SW)	62		5	P-287セクション(SW→NE)	67
	6	P-145セクション(SW→NE)	62		6	P-288セクション(E→W)	67
	7	P-152完掘(E→W)	62		7	P-289セクション(SW→NE)	67
	8	P-155完掘(E→W)	62		8	P-290セクション(SW→NE)	67
図版63	1	P-155セクション(NE→SW)	63	図版68	1	F-4～7検出(N→S)	68
	2	P-157セクション(S→N)	63		2	F-4検出(NE→SW)	68
	3	P-160完掘(NE→SW)	63		3	F-6検出(SE→NW)	68

	4	F-6	セクション(N→S)	68		4	P-67	石製品出土状況(E→W)	74
	5	F-37	セクション(S→N)	68		5	LI-1	遺物集中(N→S)	74
	6	F-38	セクション(S→N)	68	図版75	1	H-23	出土の遺物	75
	7	F-39	セクション(SE→NW)	68		2	H-25	出土の遺物	75
	8	F-47	セクション(W→E)	68	図版76	1	建物1	出土の遺物	76
図版69	1	F-48	セクション(W→E)	69		2	建物2	出土の遺物	76
	2	F-49	セクション(S→N)	69		3	建物3	出土の遺物	76
	3	F-52	セクション(S→N)	69	図版77	1	建物5	出土の遺物	77
	4	F-53	セクション(S→N)	69		2	建物8	出土の遺物	77
	5	F-54	セクション(W→E)	69		3	建物9	出土の遺物	77
	6	F-55	セクション(SW→NE)	69		4	建物10	出土の遺物(1)	77
	7	F-61	セクション(E→W)	69	図版78	1	建物10	出土の遺物(2)	78
	8	F-62	セクション(E→W)	69	図版79	1	建物11	出土の遺物(1)	79
図版70	1	F-63	セクション(S→N)	70	図版80	1	建物11	出土の遺物(2)	80
	2	杭列	SP1281~1297(SW→NE)	70		2	建物12	出土の遺物(1)	80
	3	LZ-1	完掘(SE→NW)	70		3	建物14	出土の遺物	80
	4	LZ-1	遺物出土状況(SE→NW)	70	図版81	1	建物12	出土の遺物(2)	81
	5	LZ-1	セクション(SE→NW)	70	図版82	1	建物15	出土の遺物	82
図版71	1	SP-1	遺物出土状況(NW→SE)	71		2	建物16	出土の遺物	82
	2	SP-601	セクション(S→N)	71	図版83	1	建物17	出土の遺物(1)	83
	3	SP-680(右)	セクション(S→N)	71	図版84	1	建物17	出土の遺物(2)	84
	4	SP-711	セクション(S→N)	71		2	建物18	出土の遺物	84
	5	SP-888	セクション(S→N)	71	図版85	1	建物19	出土の遺物	85
	6	SP-981	セクション(S→N)	71		2	建物20	出土の遺物	85
	7	SP-2489	遺物出土状況 (SE→NW)	71	図版86	1	建物21	出土の遺物	86
	8	SP-4177	遺物出土状況(E→W)	71		2	建物23	出土の遺物	86
図版72	1	盛土	の検出状況(NW→SE)	72		3	建物24	出土の遺物	86
	2	盛土地区Ⅲ~Ⅴ	層遺物出土状況 (E→W)	72	図版87	1	建物27	出土の遺物	87
	3	盛土地区西壁	セクション(E→W)	72		2	建物28	出土の遺物	87
	4	盛土セクションJ	ライン(S→N)	72	図版88	1	建物29	出土の遺物	88
	5	盛土セクションN	ライン (NE→SW)	72		2	建物30	出土の遺物	88
図版73	1	西側北壁	セクション(S→N)	73		3	建物33	出土の遺物	88
	2	南側斜面	セクション(W→E)	73		4	建物34	出土の遺物	88
図版74	1	石斧素材集中	出土状況(N→S)	74		5	建物35	出土の遺物	88
	2	N-65・O-65	遺物出土状況 (N→S)	74	図版89	1	建物39	出土の遺物	89
	3	O-65	遺物出土状況(SW→NE)	74		2	建物40	出土の遺物	89
						3	建物41	出土の遺物(1)	89
					図版90	1	建物41	出土の遺物(2)	90
					図版91	1	建物43	出土の遺物	91


図版92	1	建物44出土の遺物	92	2	建物93出土の遺物	102	
	2	建物45出土の遺物	92	3	建物96出土の遺物	102	
	3	建物46出土の遺物	92	4	建物98出土の遺物	102	
	4	建物50出土の遺物	92	5	建物99出土の遺物	102	
図版93	1	建物51出土の遺物	93	6	建物101出土の遺物	102	
	2	建物52出土の遺物	93	7	建物100出土の遺物(1)	102	
	3	建物53出土の遺物	93	図版103	1	建物100出土の遺物(2)	103
図版94	1	建物54出土の遺物(1)	94		2	建物102出土の遺物	103
図版95	1	建物54出土の遺物(2)	95		3	建物103出土の遺物(1)	103
	2	建物55出土の遺物	95		4	建物103出土の遺物(2)	103
	3	建物56出土の遺物	95		5	建物106出土の遺物	103
	4	建物57出土の遺物	95		6	建物107出土の遺物	103
	5	建物59出土の遺物	95	図版104	1	P-111 出土の遺物	104
図版96	1	建物62出土の遺物	96		2	P-1 出土の遺物(1)	104
	2	建物63出土の遺物	96	図版105	1	P-1 出土の遺物(2)	105
図版97	1	建物64出土の遺物	97	図版106	1	P-1 出土の遺物(3)	106
	2	建物65出土の遺物	97	図版107	1	P-1 出土の遺物(4)	107
	3	建物67出土の遺物	97	図版108	1	P-1 出土の遺物(5)	108
	4	建物68出土の遺物	97		2	P-11 出土の遺物	108
図版98	1	建物69出土の遺物	98		3	P-49 出土の遺物(1)	108
	2	建物70出土の遺物	98	図版109	1	P-49 出土の遺物(2)	109
	3	建物71出土の遺物	98	図版110	1	P-49 出土の遺物(3)	110
	4	建物72出土の遺物	98	図版111	1	P-49 出土の遺物(4)	111
	5	建物73出土の遺物	98	図版112	1	P-85 出土の遺物(1)	112
	6	建物74出土の遺物	98	図版113	1	P-85 出土の遺物(2)	113
	7	建物75出土の遺物	98		2	P-19 出土の遺物	113
図版99	1	建物79出土の遺物	99		3	P-84 出土の遺物	113
	2	建物80出土の遺物	99	図版114	1	P-10 出土の遺物	114
図版100	1	建物81出土の遺物	100		2	P-17 出土の遺物	114
	2	建物83出土の遺物	100		3	P-23 出土の遺物	114
	3	建物82出土の遺物	100		4	P-2 出土の遺物	114
	4	建物84出土の遺物(1)	100	図版115	1	P-4 出土の遺物	115
図版101	1	建物84出土の遺物(2)	101		2	P-9 出土の遺物	115
	2	建物85出土の遺物	101		3	P-18 出土の遺物	115
	3	建物86出土の遺物	101		4	P-29 出土の遺物	115
	4	建物87出土の遺物	101		5	P-50 出土の遺物	115
	5	建物89出土の遺物	101		6	P-89 出土の遺物(1)	115
	6	建物90出土の遺物	101	図版116	1	P-89 出土の遺物(2)	116
	7	建物91出土の遺物	101		2	P-13 出土の遺物	116
図版102	1	建物92出土の遺物	102		3	P-40 出土の遺物	116



	4	P-47 出土の遺物	116		5	F-77 出土の遺物	121
	5	P-14 出土の遺物	116		6	F-78 出土の遺物	121
	6	P-15 出土の遺物	116		7	F-83 出土の遺物	121
図版117	1	P-52 出土の遺物	117		8	LZ-1 出土の遺物	121
	2	P-57 出土の遺物	117	図版122	1	S P 出土の遺物(1)	122
	3	P-60 出土の遺物	117	図版123	1	S P 出土の遺物(2)	123
	4	P-68 出土の遺物	117	図版124	1	S P 出土の遺物(3)	124
	5	P-94 出土の遺物(1)	117	図版125	1	S P 出土の遺物(4)	125
	6	P-94 出土の遺物(2)	117	図版126	1	S P 出土の遺物(5)	126
	7	P-96 出土の遺物	117	図版127	1	S P 出土の遺物(6)	127
	8	P-99 出土の遺物	117	図版128	1	S P 出土の遺物(7)	128
図版118	1	P-106出土の遺物	118	図版129	1	S P 出土の遺物(8)	129
	2	P-119出土の遺物	118	図版130	1	S P 出土の遺物(9)	130
	3	P-120出土の遺物	118	図版131	1	盛土遺構部分IV・V層出土の遺物	131
	4	P-126出土の遺物	118	図版132	1	盛土遺構部分V層出土の遺物	132
	5	P-141出土の遺物	118	図版133	1	盛土遺構部分盛土層出土の土器	133
	6	P-152出土の遺物	118			(図VI-16-35)	
	7	P-155出土の遺物	118		2	盛土遺構部分盛土層出土の土器	133
図版119	1	P-182出土の遺物	119			(図VI-16-36)	
	2	P-191出土の遺物	119		3	盛土遺構部分盛土層出土の土器	133
	3	P-197出土の遺物	119			(図VI-17-37)	
	4	P-202出土の遺物	119		4	胴部沈線アップ	133
	5	P-213出土の遺物	119		5	盛土遺構部分盛土層出土の土器	133
	6	P-212出土の遺物	119			(図VI-17-38)	
	7	P-218出土の遺物	119		6	盛土遺構部分盛土層出土の土器	133
	8	P-219出土の遺物	119			(図VI-17-39)	
図版120	1	P-223出土の遺物	120	図版134	1	盛土遺構部分盛土層出土の土器	134
	2	P-244出土の遺物	120	図版135	1	盛土遺構部分盛土層出土の土器	135
	3	P-269出土の遺物	120	図版136	1	盛土遺構部分盛土層出土の土器	136
	4	P-261出土の遺物	120			・石器	
	5	P-271出土の遺物	120	図版137	1	盛土遺構部分Vb層出土の土器	137
	6	F-3 出土の遺物	120	図版138	1	盛土遺構部分Vb層出土の土器	138
	7	F-6 出土の遺物	120			(図VI-20-110)	
	8	F-9 出土の遺物	120		2	盛土遺構部分Vb層出土の石器	138
	9	F-52 出土の遺物	120			(図VI-20-129)	
	10	F-61 出土の遺物	120		3	LI-1 出土の土器(図VI-34-1)	138
図版121	1	F-62 出土の遺物	121		4	LI-1 出土の土器(図VI-34-2)	138
	2	F-71 出土の遺物	121		5	LI-1 出土の土器(図VI-34-3)	138
	3	F-72 出土の遺物	121		6	LI-1 出土の土器(図VI-34-4)	138
	4	F-76 出土の遺物	121	図版139	1	LI-1 出土の遺物(1)	139

図版140	1	LI-1 出土の遺物(2) ……………	140	図版157	1	包含層出土の土器(8) ……………	157
図版141	1	南側低湿部出土の土器 ……………	141	図版158	1	包含層出土の土器(9) ……………	158
		(図VI-36-1)		図版159	1	包含層出土の土器(10) ……………	159
	2	南側低湿部出土の土器 ……………	141	図版160	1	包含層出土の土器(11) ……………	160
		(図VI-36-2)		図版161	1	包含層出土の土器(12) ……………	161
	3	南側低湿部出土の土器 ……………	141	図版162	1	包含層出土の土器(13) ……………	162
		(図VI-36-3)			2	胎土に混入した巻貝?の痕跡 ……	162
	4	南側低湿部出土の土器 ……………	141		3	胎土に混入した葉の痕跡 ……	162
		(図VI-36-4)		図版163	1	包含層出土の石器(1) ……………	163
	5	南側低湿部出土の土器 ……………	141	図版164	1	包含層出土の石器(2) ……………	164
		(図VI-36-5)		図版165	1	包含層出土の石器(3) ……………	165
	6	南側低湿部出土の土器 ……………	141	図版166	1	包含層出土の石製品 ……………	166
		(図VI-36-6)			2	包含層石斧素材集中 ……………	166
図版142	1	南側低湿部出土の土器 ……………	142	図版167	1	黒曜石原産地同定資料 ……………	167
		(図VI-37-7)					
	2	南側低湿部出土の土器 ……………	142				
		(図VI-37-8)					
	3	南側低湿部出土の土器 ……………	142				
		(図VI-37-9)					
	4	南側低湿部出土の土器 ……………	142				
		(図VI-37-10)					
	5	南側低湿部出土の土器 ……………	142				
		(図VI-37-11)					
図版143	1	南側低湿部出土の土器(1) ……………	143				
図版144	1	南側低湿部出土の土器(2) ……………	144				
図版145	1	南側低湿部出土の土器(3) ……………	145				
図版146	1	南側低湿部出土の土器(4) ……………	146				
図版147	1	南側低湿部出土の土器(5) ……………	147				
図版148	1	南側低湿部出土の土器(6) ……………	148				
図版149	1	南側低湿部出土の石器 ……………	149				
	2	包含層出土の土器(図VI-42-1) ……	149				
	3	包含層出土の土器(図VI-42-2) ……	149				
	4	包含層出土の土器(図VI-42-3) ……	149				
図版150	1	包含層出土の土器(1) ……………	150				
図版151	1	包含層出土の土器(2) ……………	151				
図版152	1	包含層出土の土器(3) ……………	152				
図版153	1	包含層出土の土器(4) ……………	153				
図版154	1	包含層出土の土器(5) ……………	154				
図版155	1	包含層出土の土器(6) ……………	155				
図版156	1	包含層出土の土器(7) ……………	156				

# 写真図版



1 遺跡の位置(国土地理院空中写真)



1 遺跡全景空中写真(W→E)





1 遺跡の空中写真



1 調査風景 (NE→SW)



2 調査風景 (SW→NE)





1 VII層上面調査状況(S→N)



2 盛土の検出(NW→SE)



3 盛土セクションNライン(NE→SW)





1 遺跡完掘(SW→NE)



2 遺跡完掘(NE→SW)




1 H-23完掘(NW→SE)




2 H-23遺物出土状況(E→W)



図版 8




1 H-23セクション(S→N)



2 H-23炭化材出土状況(W→E)



3 H-25完掘(NW→SE)



1 H-25セクション(NE→SW)



2 H-25F-1セクション(SW→NE)




3 H-25F-1 遺物出土状況(SE→NW)



1 H-25遺物出土状況(NW→SE)



2 H-25炭化材出土状況(NW→SE)



3 H-33完掘(N→S)






1 建物1 H-12HP-1~6、F-5完掘(NE→SW)



2 建物1 H-12HP-1セクション(NE→SW)



3 建物1 H-12HP-3セクション(NE→SW)



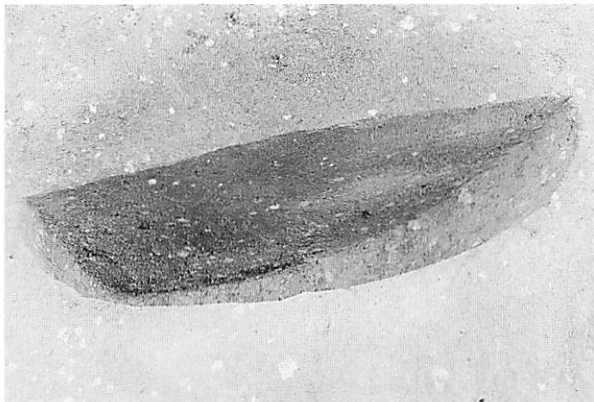
4 建物1 H-12HP-25~27セクション(SE→NW)




5 建物1 F-5セクション(SW→NE)




1 建物2 H-5 P-1~4、F-1・2完掘(NE→SW)



2 建物2 H-5 HP-3セクション(SW→NE)



3 建物2 H-5 HP-1・2完掘(NE→SW)



4 建物2 F-1セクション(N→S)



5 建物2 F-2セクション(N→S)





1 建物3 H-3 P-3・4、F-13完掘(NE→SW)



2 建物3 H-3 P-3完掘(NW→SE)

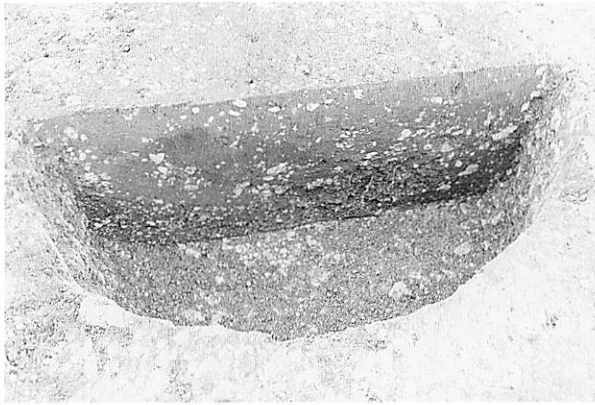


3 建物3 H-3 P-4完掘(NE→SW)




4 建物3 F-13セクション(N→S)





1 建物5 P-142セクション(S→N)



2 建物5 P-142完掘(NE→SW)




3 建物5 P-149セクション(W→E)



4 建物5 P-149完掘(NE→SW)



5 建物8 H-24完掘(NE→SW)



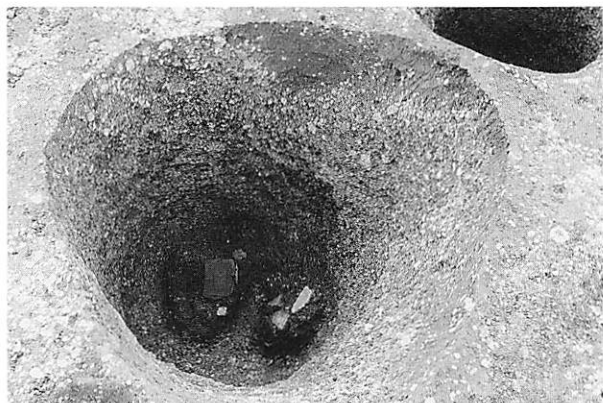
6 建物8 H-24P-4セクション(NE→SW)



7 建物9 F-19セクション(S→N)



1 建物10 H-26P-1・2、P-34・76・113・115、F-45完掘(E→W)



2 建物10 P-113遺物出土状況(N E→S W)



3 建物10 P-34セクション(S→N)




4 建物10 P-34遺物出土状況(S→N)



5 建物10 P-115セクション(W→E)







1 建物10 P-115完掘(W→E)




2 建物10 P-76セクション(SE→NW)



3 建物10 H-26P-1セクション(S→N)



4 建物10 H-26P-2セクション(S→N)




5 建物11 P-97セクション(S→N)



6 建物11 P-97完掘(NE→SW)




7 建物11 P-169セクション(SW→NE)




8 建物11 P-169完掘(SW→NE)




1 建物11 P-242セクション(NE→SW)



2 建物11 P-242完掘(NE→SW)



3 建物11 P-277セクション(NE→SW)



4 建物11 P-277完掘(NW→SE)



5 建物12 P-187完掘(NE→SW)



6 建物12 P-90完掘(NE→SW)






1 建物12 P-98セクション(S E→NW)



2 建物12 P-98完掘(N→S)



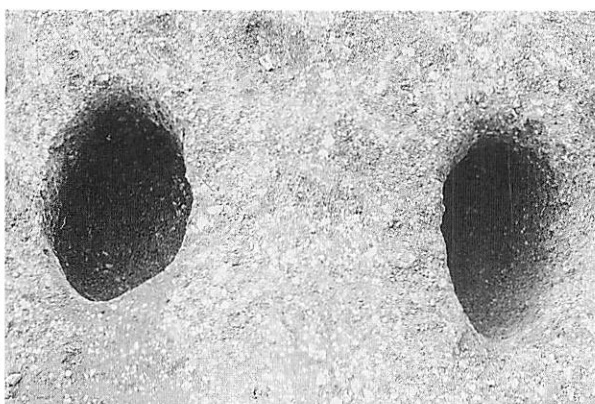
3 建物12 P-93セクション(N→S)




4 建物12 P-93完掘(NW→S E)



5 建物12 P-150完掘(S→N)



6 建物12 H-31P-1・2完掘(E→W)



1 建物12 F-32セクション(NE→SW)



2 建物14 P-70セクション(W→E)




3 建物14 P-121セクション(W→E)




4 建物15 P-53セクション(N→S)



5 建物15 P-79セクション(SW→NE)




6 建物15 P-79完掘(NE→SW)




7 建物15 P-170セクション(S→N)





1 建物15 P-170完掘(S→N)




2 建物15 P-178セクション(S→N)



3 建物16 H-32P-1・2、P-27・28・41・42完掘(E→W)



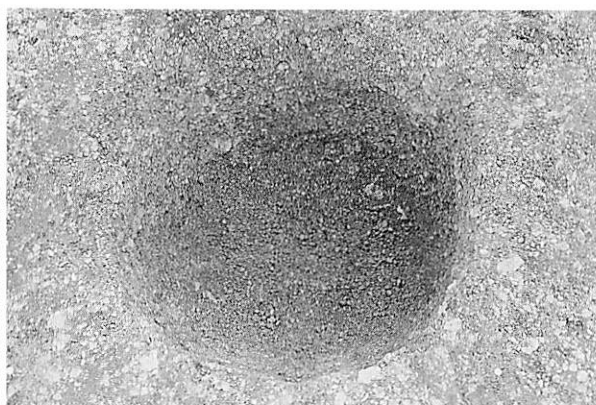
4 建物16 H-32P-1セクション(S→N)



5 建物16 H-32P-2セクション(S→N)




1 建物16 P-27セクション(S→N)



2 建物16 P-27完掘(NW→SE)



3 建物16 P-28セクション(S→N)



4 建物16 P-28完掘(S→N)



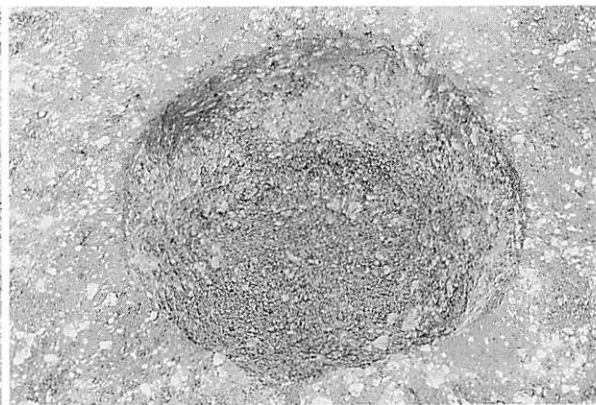
5 建物16 P-42セクション(W→E)



6 建物16 P-42完掘(E→W)



7 建物16 P-41セクション(W→E)

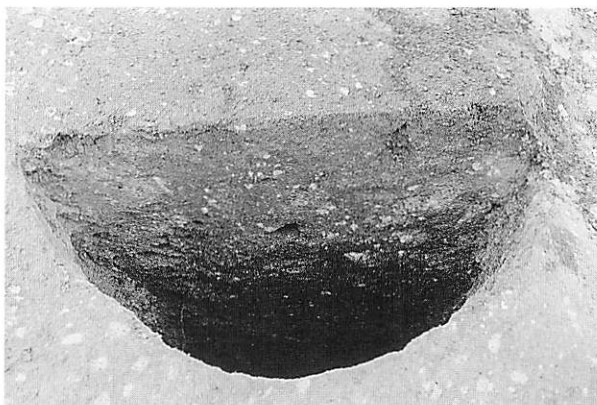


8 建物16 P-41完掘(SE→NW)





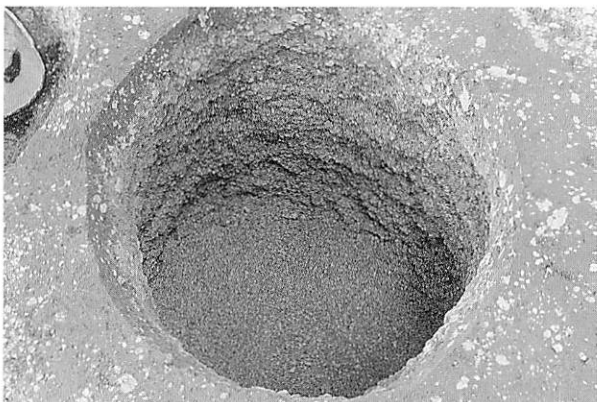
1 建物17 H-34P-1・2、P-46・73・114・181完掘(E→W)




2 建物17 P-46セクション(S→N)



3 建物17 P-46完掘(S→N)



4 建物17 P-181完掘(SE→NW)




5 建物17 P-73セクション(SW→NE)



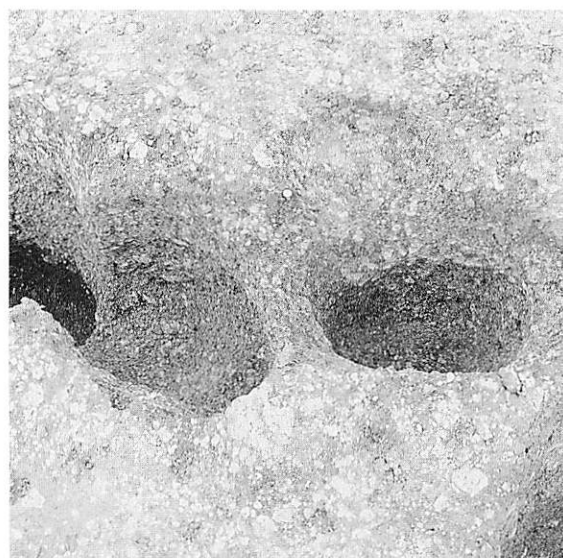
1 建物17 P-73完掘(NW→SE)




2 建物17 P-114完掘(NW→SE)



3 建物17 P-292セクション(S→N)



4 建物17 H-34P-1完掘(NW→SE)




5 建物17 H-34P-1セクション(S→N)







1 建物18 P-204セクション(SW→NE)



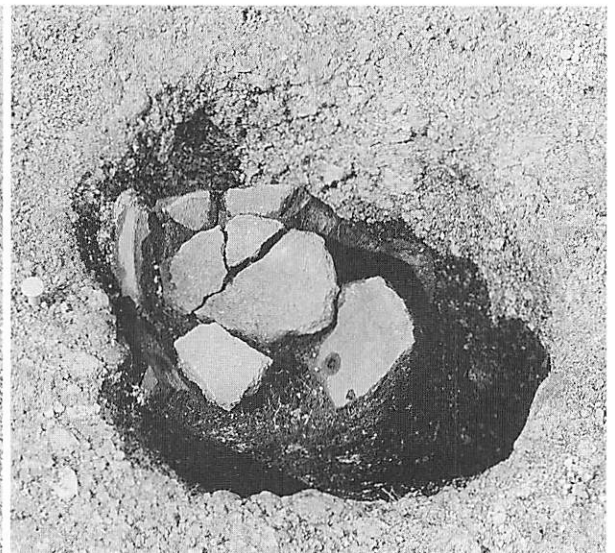
2 建物18 P-282セクション(S→N)




3 建物18 H-29P-1セクション(W→E)



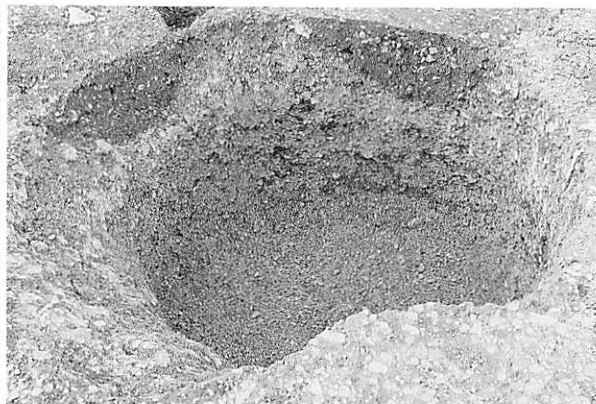
4 建物19 H-7 P-1・2セクション(SW→NE)



5 建物19 SP-415遺物出土状況(SE→NW)




1 建物20 P-69セクション(S E→NW)



2 建物20 P-69完掘(S E→NW)



3 建物23 P-281完掘(S→N)



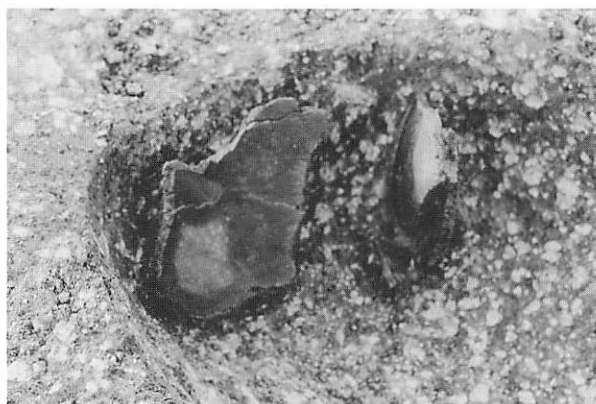
4 建物23 H-28P-1セクション(S→N)



5 建物23 H-28P-2セクション(SW→NE)



6 建物27 H-17P-1・2完掘(N→S)

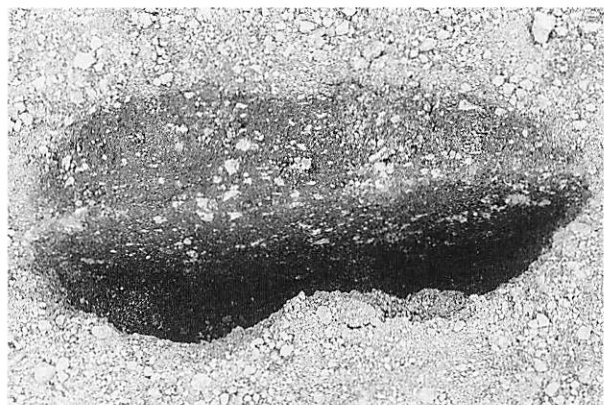


7 建物27 H-17P-1遺物出土状況(S E→NW)






1 建物35 H-10P-1・2、P-253・254・256・258完掘(E→W)



2 建物35 H-10P-1セクション(S→N)




3 建物35 H-10P-1完掘(S→N)




4 建物39 P-54セクション(S→N)



5 建物40 P-58セクション(E→W)



1 建物41 P-194セクション(S→N)



2 建物41 P-92セクション(NW→SE)



3 建物41 P-100セクション(E→W)



4 建物41 P-100完掘(SW→NE)




5 建物41 P-146完掘(W→E)






1 建物43 P-186完掘(NE→SW)




2 建物43 S P-180セクション(NE→SW)



3 建物43 P-189セクション(NW→SE)



4 建物43 P-189完掘(NE→SW)



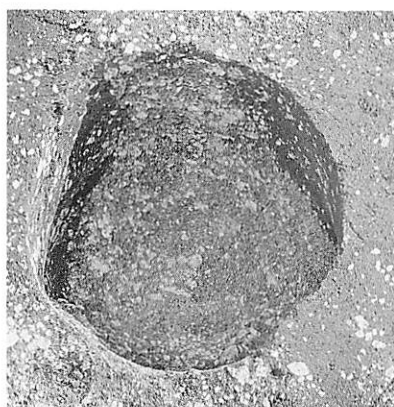
5 建物43 S P-2222遺物出土状況(E→W)




6 建物44 P-87完掘(N→S)



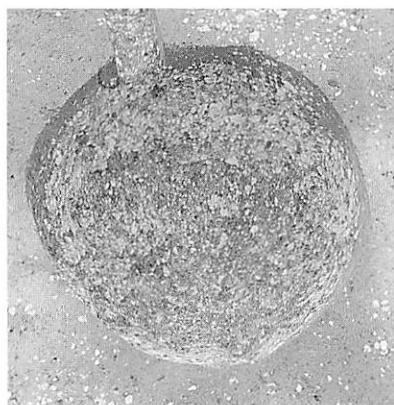
1 建物44 P-143セクション(S E→NW)



2 建物44 P-143完掘(NW→S E)




3 建物44 P-83セクション(S E→NW)



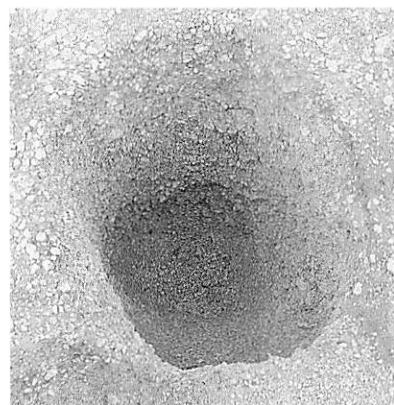
4 建物44 P-83完掘(N E→S W)



5 建物46 P-112完掘(W→E)



6 建物46 P-31セクション(S→N)




7 建物46 P-31完掘(NW→S E)

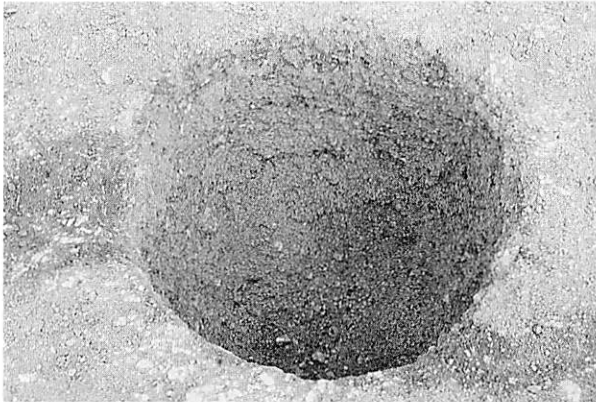




1 建物49 H-9 P-1・2 セクション(S→N)



2 建物50 P-26セクション(S→N)



3 建物50 P-26完掘(S→N)



4 建物51 P-165セクション(SW→NE)



5 建物51 P-165完掘(W→E)




6 建物51 P-241セクション(SW→NE)




1 建物51 P-241完掘(S→N)




2 建物51 P-247遺物出土状況(S→N)



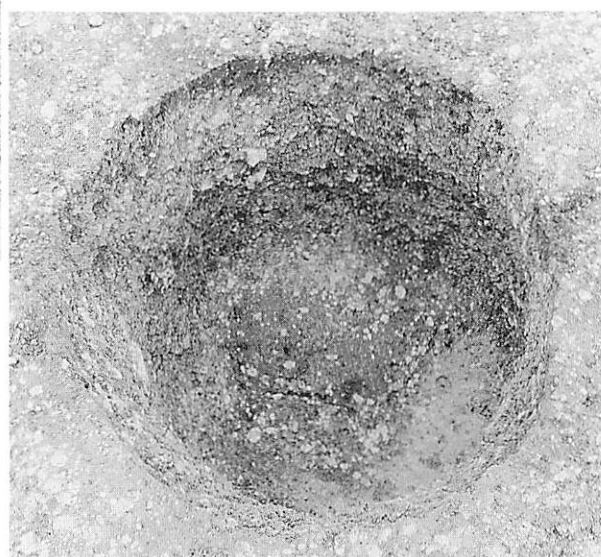
3 建物52 P-44セクション(W→E)



4 建物52 P-44完掘(N→S)




5 建物52 P-45セクション(NW→SE)

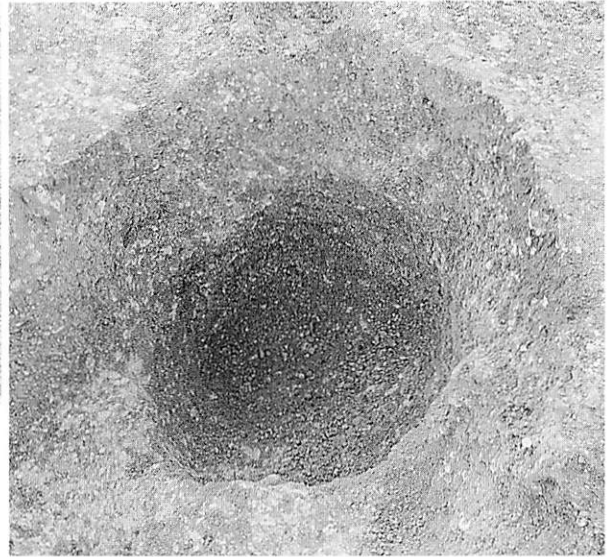


6 建物52 P-45完掘(W→E)

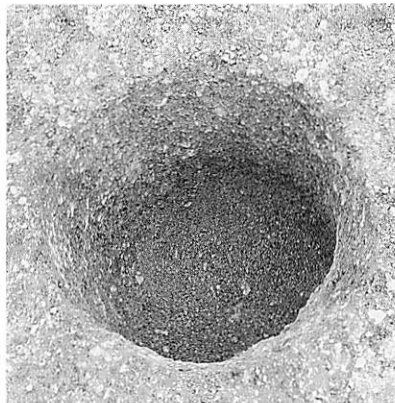




1 建物52 P-48セクション(SW→NE)



3 建物52 P-274完掘(NE→SW)



2 建物52 P-48完掘(W→E)



4 建物53 P-151セクション(NE→SW)



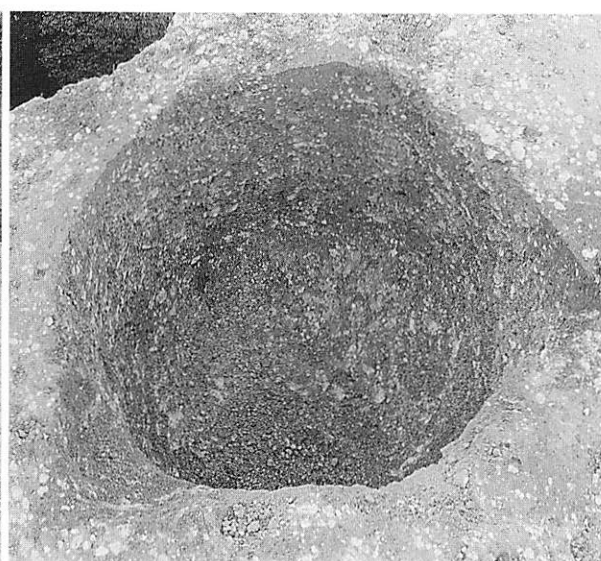
5 建物53 P-151完掘(E→W)



6 建物53 P-168セクション(S→N)



1 建物53 P-168完掘(S→N)



2 建物53 P-215完掘(E→W)



3 建物53 P-196セクション(S→N)



4 建物53 P-196完掘(S E→NW)



5 建物54 P-153セクション(E→W)

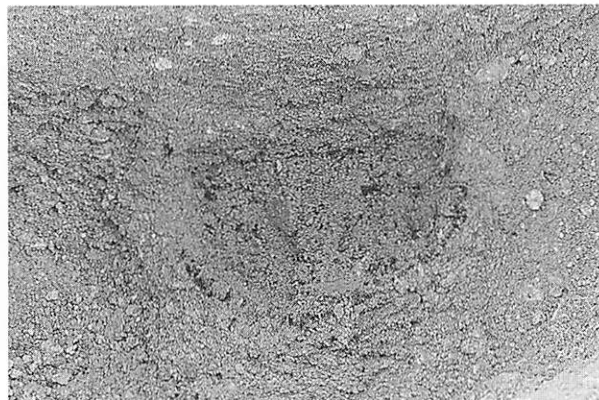


6 建物54 P-153完掘(S E→NW)





1 建物54 P-246完掘(N E → S W)



2 建物54 P-243木質部アップ(W→E)



3 建物54 P-243完掘(S → N)




4 建物54 P-195完掘(S E → N W)




5 建物55 H-11F-1セクション(W→E)




1 建物56 F-50セクション(E→W)



2 建物57 F-51セクション(S→N)




3 建物63 P-109セクション(S E→N W)




4 建物63 P-110セクション(W→E)



5 建物67 P-105セクション(S W→N E)




1 建物70 P-174セクション(S→N)



2 建物70 P-175セクション(S→N)



3 建物70 P-176セクション(SW→NE)



4 建物70 P-177セクション(SW→NE)

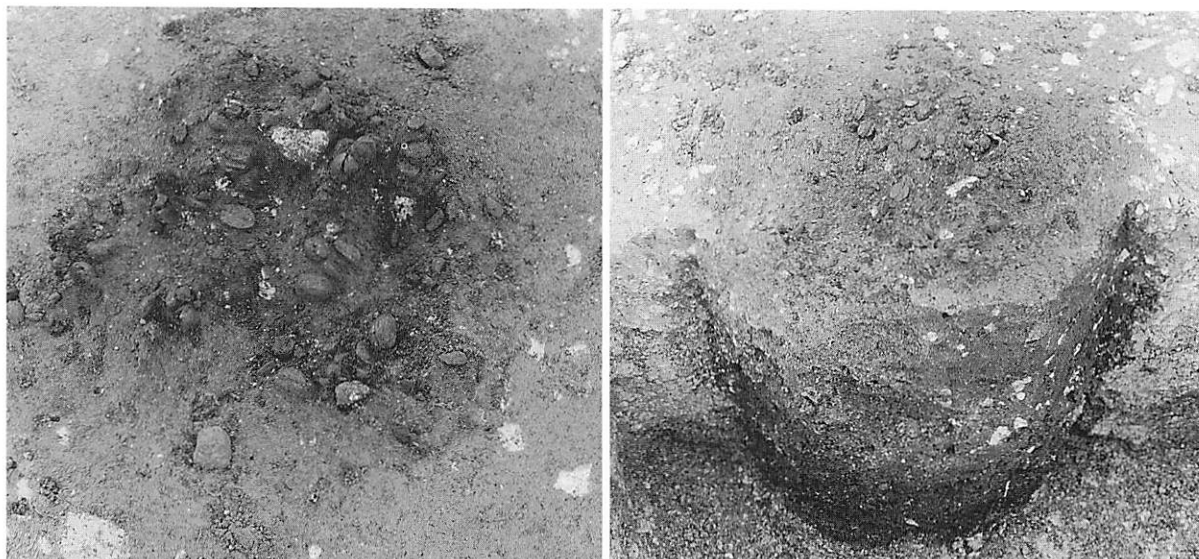


5 建物74 P-268セクション(E→W)



6 建物74 P-268完掘(E→W)





1 建物75 S P-4136ドングリ出土状況(NW→SE) 2 建物75 S P-4136側面観(SE→NW)



3 建物78 P-7 セクション(SE→NW)



4 建物78 P-8 セクション(SE→NW)





1 建物78 P-7完掘(S E→N W)




2 建物78 P-8完掘(N E→S W)



3 建物79 P-221セクション(N W→S E)



4 建物80 P-51セクション(E→W)




5 建物80 P-51完掘(N E→S W)



6 建物80 P-91完掘(N→S)




7 建物80 P-91セクション(S E→N W)



1 建物84 P-217セクション(E→W)




2 建物84 P-166セクション(S→N)



3 建物84 P-166完掘(S→N)



4 建物84 P-245完掘(SW→NE)



5 建物86 P-65セクション(E→W)



6 建物86 P-66セクション(E→W)






1 建物89 S P-28セクション(N E→S W)



2 建物89 S P-29セクション(S W→N E)



3 建物89 S P-30セクション(S W→N E)



4 建物89 S P-31セクション(E→W)



5 建物90 P-71セクション(W→E)



6 建物90 P-71完掘(W→E)




1 建物90 P-116完掘(S E→NW)



2 建物90 P-80セクション(W→E)



3 建物90 P-80完掘(N→S)




4 建物90 P-272セクション(N E→S W)



5 建物92 P-224~227完掘(N→S)






1 建物92 P-225セクション(S→N)




2 建物92 P-226セクション(S→N)



3 建物92 P-227セクション(S→N)




4 建物95 P-228セクション(S→N)




5 建物95 P-229セクション(S→N)



6 建物95 P-230セクション(S→N)



1 建物96 P-162セクション(NW→SE)



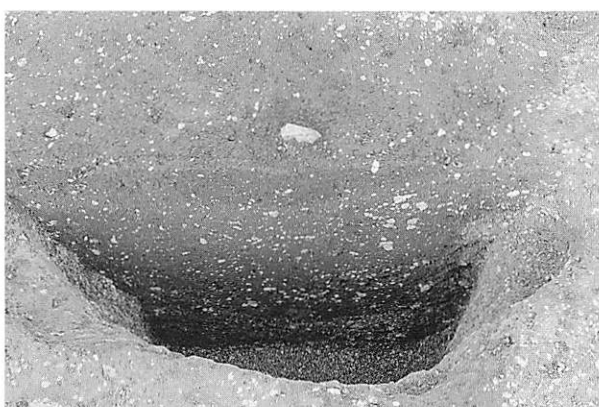
3 建物96 P-163セクション(E→W)



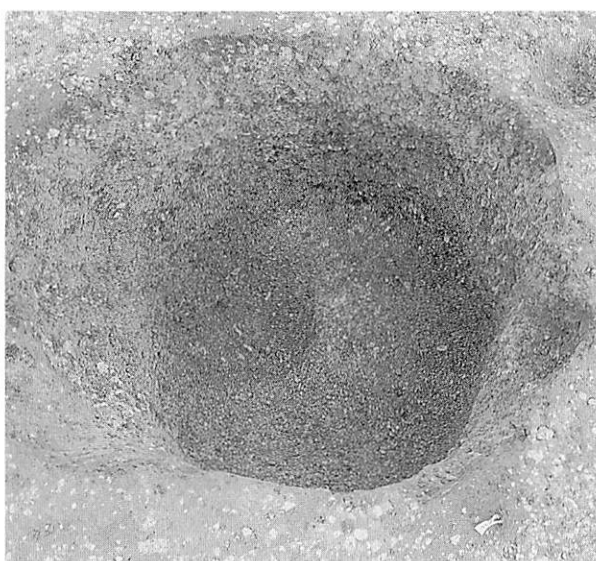
2 建物96 P-162完掘(NW→SE)



4 建物96 P-163完掘(SE→NW)



5 建物96 P-164セクション(S→N)



6 建物96 P-164完掘(S→N)





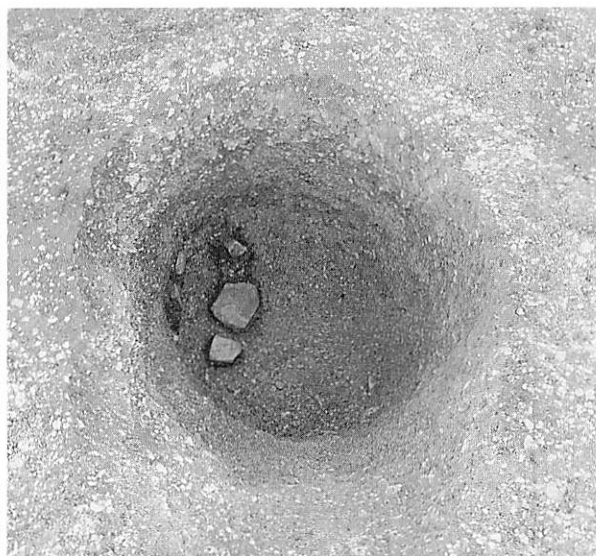
1 建物96 P-216完掘(NE→SW)



2 建物99 P-273完掘(NE→SW)




3 建物100 P-74セクション(W→E)




4 建物100 P-74遺物出土状況(W→E)




5 建物100 P-78完掘(SE→NW)




6 建物100 P-117セクション(NW→SE)



1 建物100 P-117完掘(SW→NE)




2 建物100 P-118セクション(SW→NE)



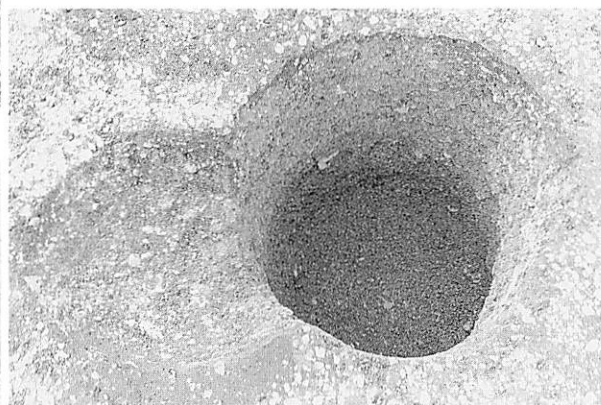
3 建物100 P-118完掘(E→W)



4 建物102 P-25完掘(NW→SE)



5 建物102 P-43セクション(NE→SW)



6 建物102 P-43完掘(N→S)




7 建物102 P-37セクション(E→W)






1 建物102 P-37完掘(W→E)



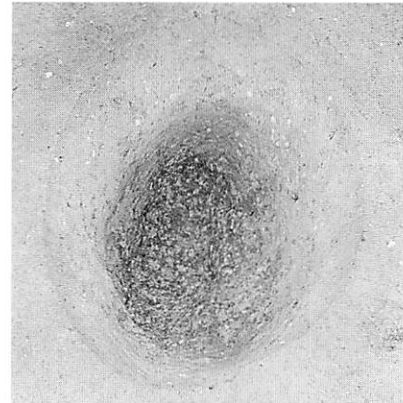
2 建物102 P-39セクション(E→W)



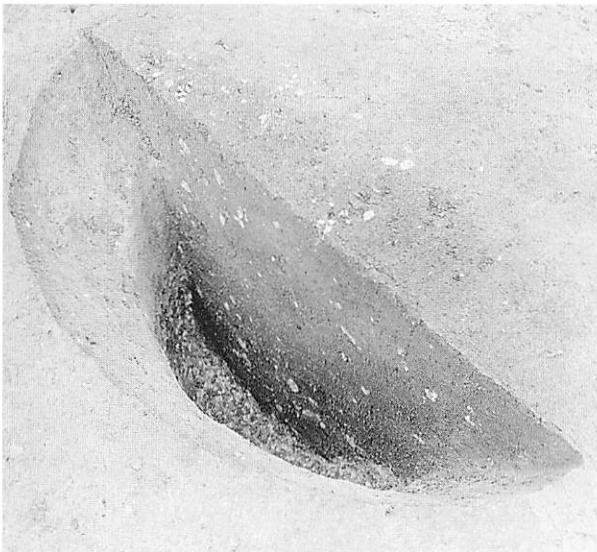
3 建物102 P-39完掘(W→E)




4 建物103 S P-997~999セクション(SW→NE)




6 建物105 P-35完掘(NE→SW)



5 建物105 P-35セクション(SE→NW)



7 建物105 P-36セクション(NW→SE)



1 建物105 P-36完掘(NE→SW) 2 建物105 P-81セクション(NE→SW) 3 建物105 P-81完掘(NE→SW)



4 P-5完掘(NW→SE)



5 P-32セクション(SW→NE)



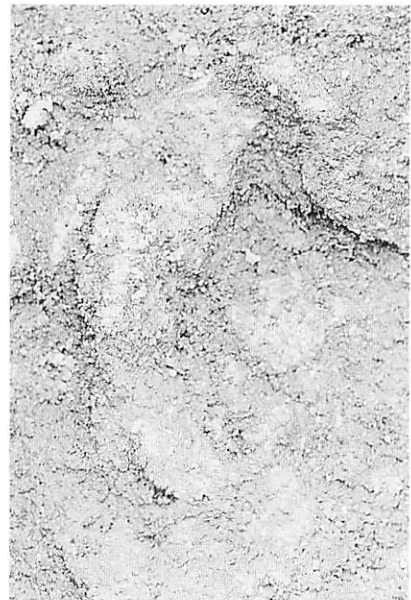
1 P-32遺体出土状況 (SE→NW)



2 P-32遺体出土状況 頭部アップ (SE→NW)



3 P-32遺体出土状況 下半部アップ (SE→NW)



4 P-32遺体出土状況 歯アップ (SE→NW)






1 P-159セクション(SW→NE)




2 P-159完掘(NE→SW)




3 P-111セクション(S→N)



4 P-111完掘(E→W)




5 P-158セクション(SE→NW)




7 P-158底面ベンガラ検出(N→S)



6 P-158完掘(NE→SW)




1 P-190セクション(S E→NW)



2 P-190完掘(NW→S E)



3 P-61検出(S E→NW)




4 P-61セクション(S E→NW)




5 P-199セクション(S→N)





1 P-1完掘(E→W)



2 P-1セクション(S→N)



3 P-1セクション(W→E)



4 P-1炭化材出土状況(NW→SE)




5 P-1骨出土状況(W→E)




6 P-11完掘(S→N)





1 P-11セクション(SW→NE)




2 P-11炭化材出土状況(W→E)



3 P-11遺物出土状況(E→W)



4 P-49完掘(W→E)



5 P-49セクション(SW→NE)



1 P-49遺物出土状況(SW→NE)



2 P-49P-1完掘(NW→SE)



3 P-49P-2完掘(SE→NW)



4 P-85完掘(NW→SE)



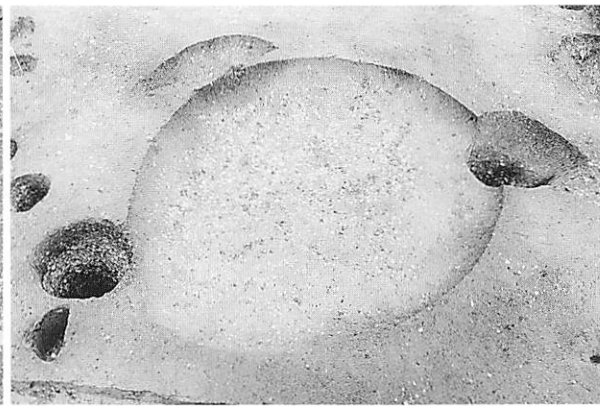
5 P-85セクション(SE→NW)



6 P-85遺物出土状況(NE→SW)



7 P-85焼土セクション(NW→SE)



8 P-19完掘(NW→SE)





1 P-19セクション(N E→S W)



2 P-84完掘(N E→S W)




3 P-84セクション(E→W)



4 P-188完掘(N W→S E)



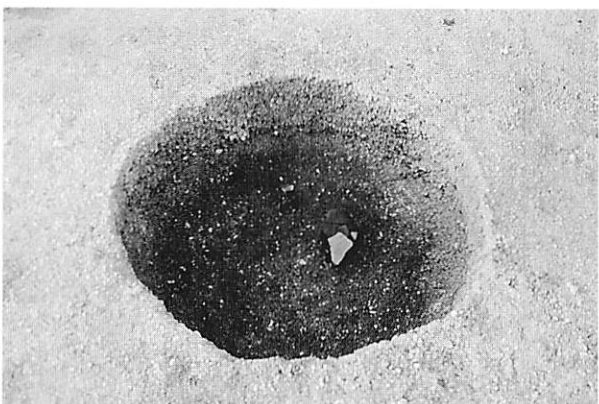
5 P-188セクション(S W→N E)



6 P-278完掘(N W→S E)



7 P-278セクション(N E→S W)



8 P-10完掘(S→N)






1 P-10セクション(S→N)



2 P-10遺物出土状況(S→N)




3 P-16完掘(S→N)




4 P-16セクション(S→N)



5 P-17完掘(S→N)




6 P-17セクション(S→N)



7 P-23完掘(S→N)



8 P-23セクション(S→N)



1 P-2 セクション(S→N)



2 P-3 完掘(NE→SW)



3 P-4 完掘(SE→NW)



4 P-6 完掘(SE→NW)



5 P-6 セクション(SE→NW)



6 P-9 完掘(S→N)



7 P-29 完掘(N→S)



8 P-29 セクション(NE→SW)





1 P-50完掘(SW→NE)



2 P-50セクション(SW→NE)



3 P-89完掘(NW→SE)



4 P-89セクション(S→N)




5 P-89遺物出土状況(N→S)



6 P-86完掘(NE→SW)



7 P-86セクション(E→W)



8 P-88完掘(SE→NW)






1 P-88セクション(SE→NW)



2 P-147完掘(NE→SW)




3 P-148完掘(N→S)




4 P-148(左)・89(右)セクション(SW→NE)




5 P-185セクション(SW→NE)



6 P-13完掘(W→E)



7 P-13セクション(W→E)



1 P-14遺物出土状況(N→S)



2 P-24完掘(S E→NW)



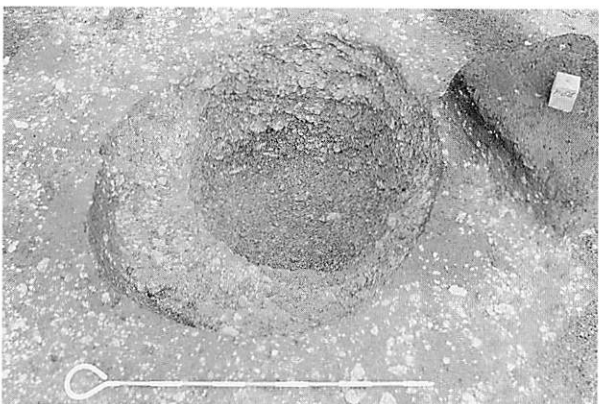
3 P-24セクション(S→N)



4 P-30完掘(S→N)



5 P-30セクション(S→N)

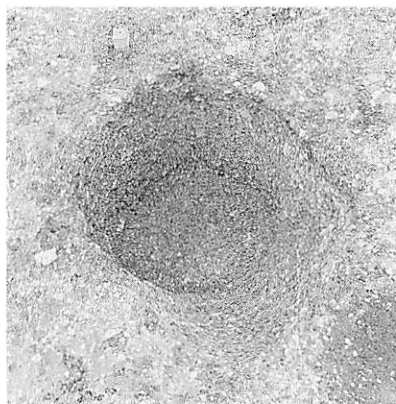


6 P-33完掘(S→N)




7 P-33セクション(W→E)






1 P-38完掘(NW→SE)



2 P-38セクション(W→E)



3 P-40完掘(SE→NW)



4 P-40セクション(S→N)



5 P-47完掘(W→E)



6 P-52セクション(E→W)



7 P-57セクション(E→W)



8 P-77完掘(N→S)



9 P-94セクション(SE→NW)





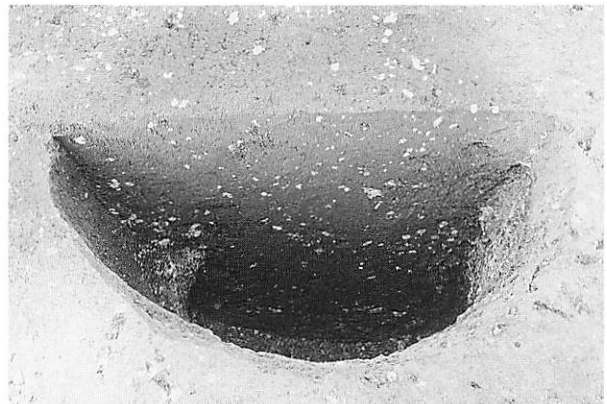
1 P-94完掘(NE→SW)




2 P-96完掘(NW→SE)



4 P-99完掘(NE→SW)




3 P-96セクション(S→N)



5 P-99セクション(S→N)




6 P-119完掘(E→W)




7 P-119セクション(S→N)



1 P-120完掘(S E→NW)



2 P-120セクション(S→N)




3 P-141完掘(S→N)



4 P-141セクション(S→N)



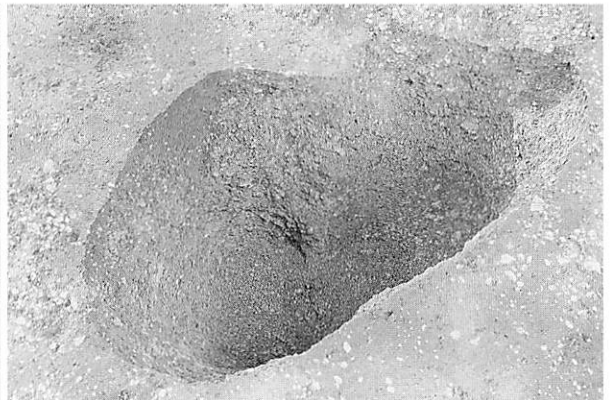
5 P-145完掘(N E→S W)




6 P-145セクション(S W→N E)



7 P-152完掘(E→W)




8 P-155完掘(E→W)



1 P-155セクション(NE→SW)



2 P-157セクション(S→N)



3 P-160完掘(NE→SW)



4 P-160セクション(NW→SE)



5 P-161完掘(N→S)



6 P-161セクション(SE→NW)




7 P-167完掘(SW→NE)

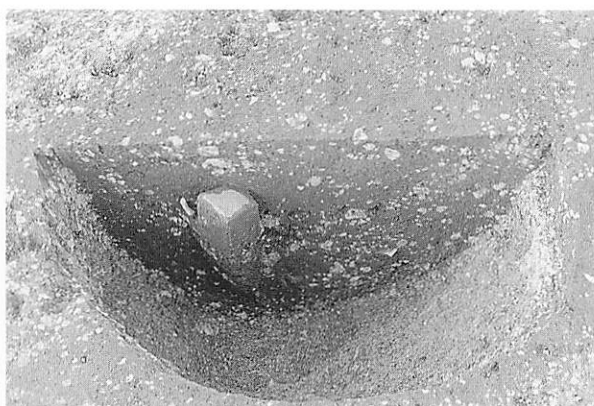


8 P-167セクション(N→S)

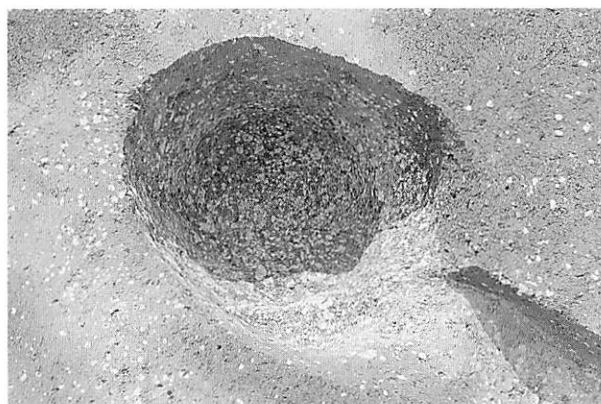




1 P-182遺物出土状況(S→N)



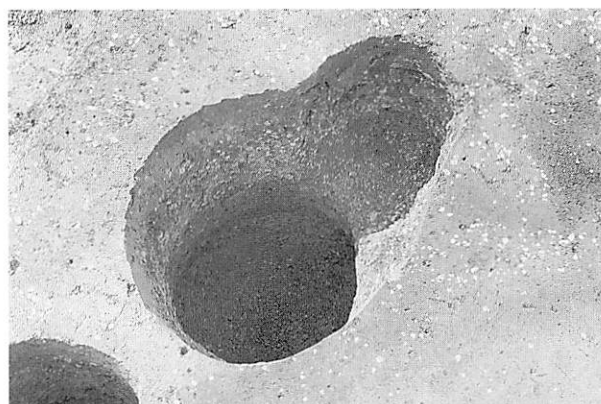
2 P-182セクション(S→N)



3 P-183完掘(N→S)




4 P-183セクション(NE→SW)



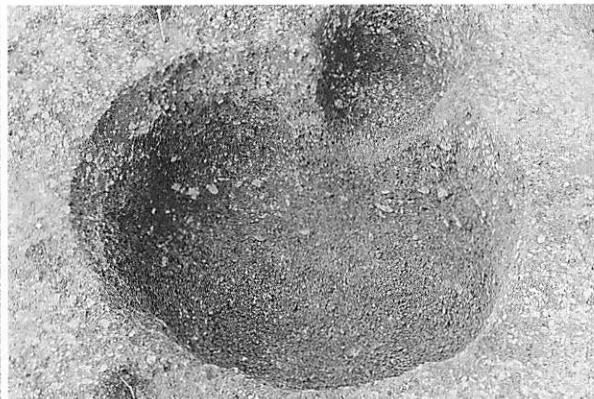
5 P-184完掘(NE→SW)




6 P-184セクション(S→N)



7 P-193(左)・197(右)セクション(N→S)



8 P-198完掘(E→W)




1 P-198セクション(E→W)



2 P-212セクション(N→S)



3 P-213完掘(N→S)




4 P-213セクション(N→S)



5 P-218完掘(E→W)




6 P-218セクション(N E→S W)




7 P-244完掘(S W→N E)





1 P-250完掘(N→S)



2 P-250セクション(N→S)



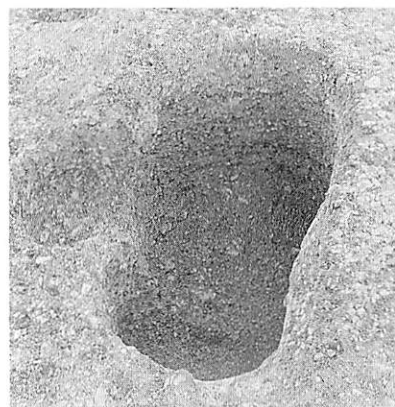
3 P-269完掘(NW→SE)



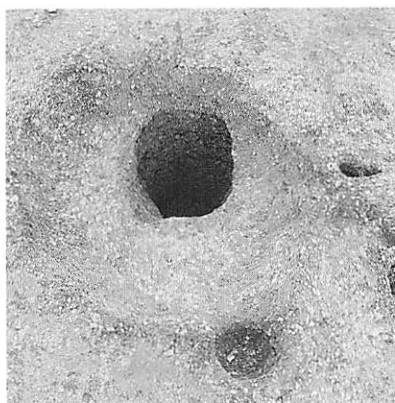
4 P-271完掘(NW→SE)



5 P-271セクション(SW→NE)



6 P-275完掘(E→W)



7 P-279完掘(NE→SW)




8 P-280完掘(SE→NW)







1 P-270セクション(E→W)




2 P-284セクション(S→N)




3 P-285セクション(SW→NE)




4 P-286セクション(SW→NE)




5 P-287セクション(SW→NE)



6 P-288セクション(E→W)



7 P-289セクション(SW→NE)



8 P-290セクション(SW→NE)




1 F-4~7検出(N→S)




2 F-4検出(NE→SW)



3 F-6検出(SE→NW)



4 F-6セクション(N→S)




5 F-37セクション(S→N)



6 F-38セクション(S→N)



7 F-39セクション(SE→NW)



8 F-47セクション(W→E)





1 F-48セクション(W→E)



2 F-49セクション(S→N)



3 F-52セクション(S→N)




4 F-53セクション(S→N)



5 F-54セクション(W→E)



6 F-55セクション(SW→NE)



7 F-61セクション(E→W)




8 F-62セクション(E→W)





1 F-63セクション(S→N)



3 LZ-1完掘(SE→NW)




2 杭列 SP1281~1297(SW→NE)




4 LZ-1遺物出土状況(SE→NW)




5 LZ-1セクション(SE→NW)




1 SP-1 遺物出土状況(NW→SE)



2 SP-601セクション(S→N)



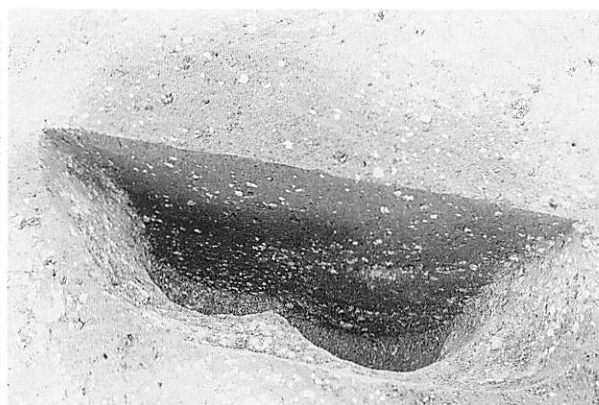
3 SP-680(右)セクション(S→N)



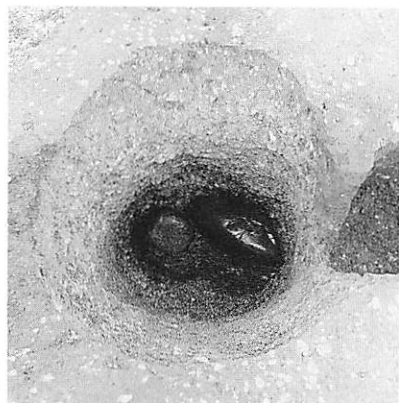
4 SP-711セクション(S→N)




5 SP-888セクション(S→N)



6 SP-981セクション(S→N)



7 SP-2489遺物出土状況  
(SE→NW)




8 SP-4177遺物出土状況(E→W)






1 盛土の検出状況(NW→SE)



2 盛土地区Ⅲ～Ⅴ層遺物出土状況(E→W)



3 盛土地区西壁セクション(E→W)



4 盛土セクションJライン(S→N)



5 盛土セクションNライン(NE→SW)






1 西側北壁セクション(S→N)



2 南側斜面セクション(W→E)



1 石斧素材集中出土状況(N→S)



2 N-65・O-65遺物出土状況(N→S)



3 O-65遺物出土状況(SW→NE)




4 P-67石製品出土状況(E→W)




5 L I-1 遺物集中(N→S)






1 H-23出土の遺物




2 H-25出土の遺物







1 建物1出土の遺物



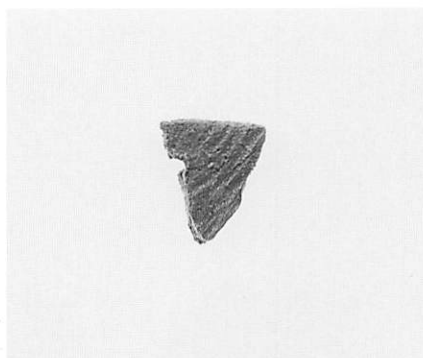
2 建物2出土の遺物




3 建物3出土の遺物



1 建物5出土の遺物




2 建物8出土の遺物



3 建物9出土の遺物




4 建物10出土の遺物(1)




1 建物10出土の遺物(2)







1 建物11出土の遺物(1)




1 建物11出土の遺物(2)



2 建物12出土の遺物(1)




3 建物14出土の遺物




1 建物12出土の遺物(2)






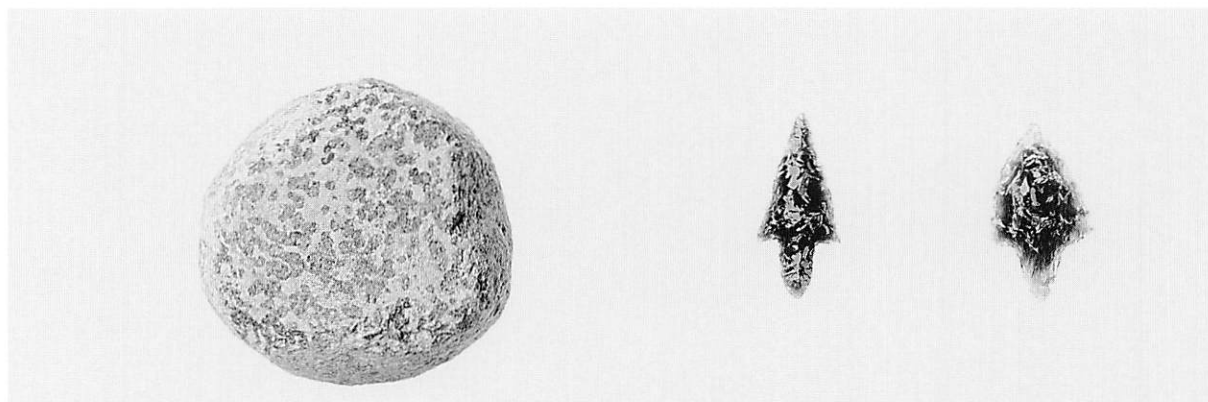
1 建物15出土の遺物




2 建物16出土の遺物



1 建物17出土の遺物(1)



1 建物17出土の遺物(2)




2 建物18出土の遺物







1 建物19出土の遺物




2 建物20出土の遺物




1 建物21出土の遺物




2 建物23出土の遺物




3 建物24出土の遺物



4 建物26出土の遺物




1 建物27出土の遺物




2 建物28出土の遺物







1 建物29出土の遺物



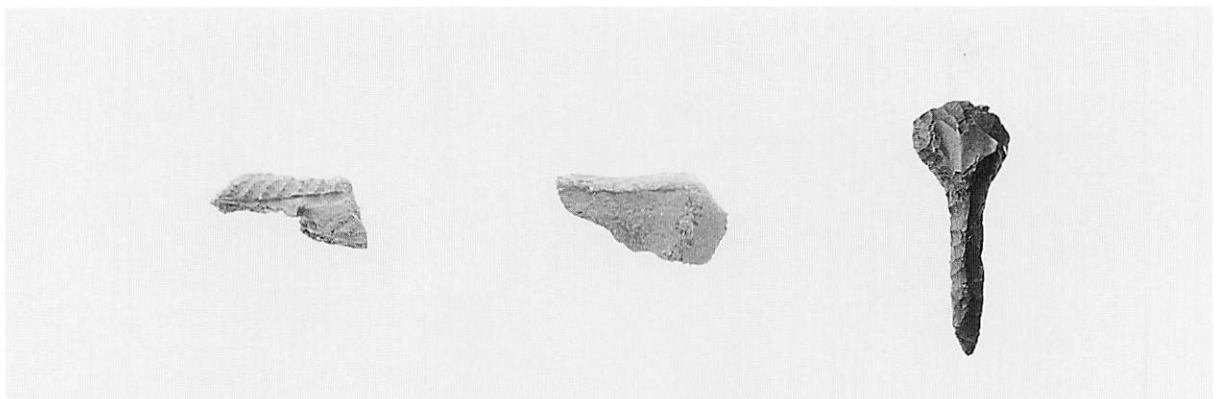
2 建物30出土の遺物




3 建物33出土の遺物




4 建物34出土の遺物




5 建物35出土の遺物




1 建物39出土の遺物



2 建物40出土の遺物




3 建物41出土の遺物(1)




1 建物41出土の遺物(2)







1 建物43出土の遺物




1 建物44出土の遺物




2 建物45出土の遺物



3 建物46出土の遺物




4 建物50出土の遺物




1 建物51出土の遺物

2 建物52出土の遺物




3 建物53出土の遺物







1 建物54出土の遺物(1)




1 建物54出土の遺物(2)




2 建物55出土の遺物




3 建物56出土の遺物




4 建物57出土の遺物



5 建物59出土の遺物




1 建物62出土の遺物




2 建物63出土の遺物






1 建物64出土の遺物




2 建物65出土の遺物


3 建物67出土の遺物




4 建物68出土の遺物




1 建物69出土の遺物




2 建物70出土の遺物



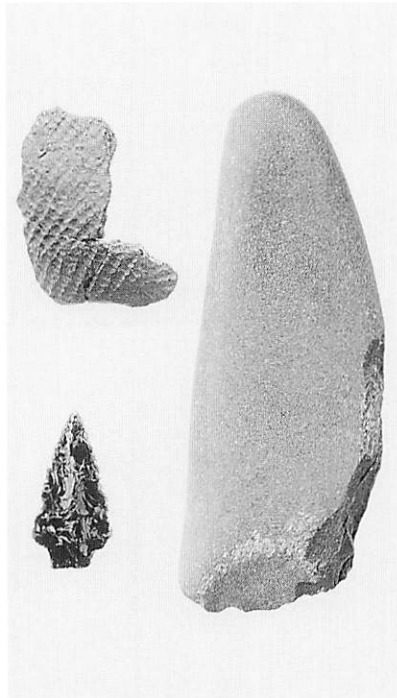
3 建物71出土の遺物





4 建物72出土の遺物




5 建物73出土の遺物




6 建物74出土の遺物



7 建物75出土の遺物




1 建物79出土の遺物




2 建物80出土の遺物







1 建物81出土の遺物




2 建物83出土の遺物




3 建物82出土の遺物




4 建物84出土の遺物(1)




1 建物84出土の遺物(2)




2 建物85出土の遺物




3 建物86出土の遺物




4 建物87出土の遺物



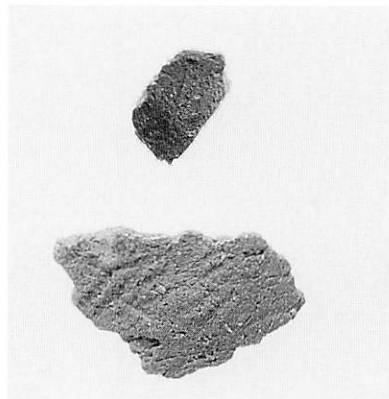
5 建物89出土の遺物




6 建物90出土の遺物




7 建物91出土の遺物




1 建物92出土の遺物



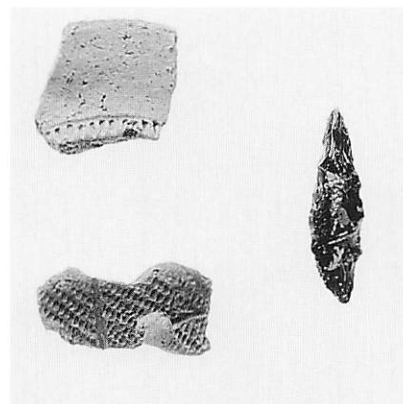
2 建物93出土の遺物




3 建物96出土の遺物



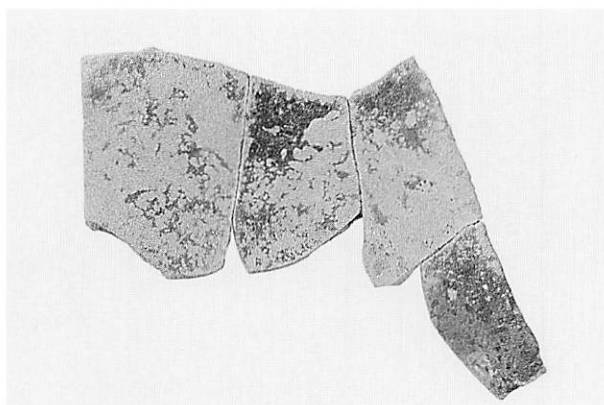
4 建物98出土の遺物



5 建物99出土の遺物




6 建物101出土の遺物




7 建物100出土の遺物(1)







1 建物100出土の遺物(2)




2 建物102出土の遺物




3 建物103出土の遺物(1)




4 建物103出土の遺物(2)




5 建物106出土の遺物




6 建物107出土の遺物



1 P-111 出土の遺物




2 P-1 出土の遺物(1)




1 P-1 出土の遺物(2)






1 P-1 出土の遺物(3)




1 P-1 出土の遺物(4)



1 P-1 出土の遺物(5)




2 P-11 出土の遺物




3 P-49 出土の遺物(1)






1 P-49 出土の遺物(2)



1 P-49 出土の遺物(3)




1 P-49 出土の遺物(4)







1 P-85 出土の遺物(1)




1 P-85 出土の遺物(2)



2 P-19 出土の遺物




3 P-84 出土の遺物




1 P-10 出土の遺物



2 P-17 出土の遺物




3 P-23 出土の遺物




4 P-2 出土の遺物







1 P-4 出土の遺物




2 P-9 出土の遺物




3 P-18 出土の遺物




4 P-29 出土の遺物




5 P-50 出土の遺物




6 P-89 出土の遺物(1)




1 P-89 出土の遺物(2)




2 P-13 出土の遺物




3 P-40 出土の遺物



4 P-47 出土の遺物




5 P-14 出土の遺物




6 P-15 出土の遺物




1 P-52 出土の遺物




2 P-57 出土の遺物




3 P-60 出土の遺物




4 P-68 出土の遺物




5 P-94 出土の遺物(1)



6 P-94 出土の遺物(2)




7 P-96 出土の遺物




8 P-99 出土の遺物







1 P-106出土の遺物




2 P-119出土の遺物



3 P-120出土の遺物




4 P-126出土の遺物




5 P-141出土の遺物




6 P-152出土の遺物




7 P-155出土の遺物




1 P-182出土の遺物



2 P-191出土の遺物




3 P-197出土の遺物




4 P-202出土の遺物




5 P-213出土の遺物




6 P-212出土の遺物




7 P-218出土の遺物




8 P-219出土の遺物



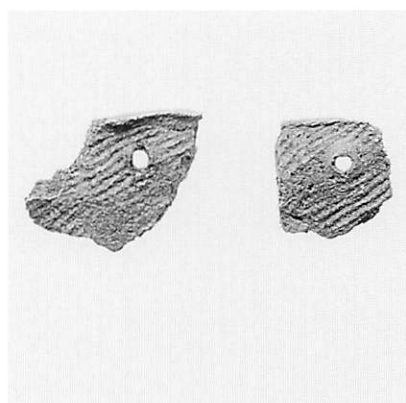
1 P-223出土の遺物




2 P-244出土の遺物




3 P-269出土の遺物




4 P-261出土の遺物




5 P-271出土の遺物




6 F-3 出土の遺物




7 F-6 出土の遺物



8 F-9 出土の遺物




9 F-52 出土の遺物




10 F-61 出土の遺物

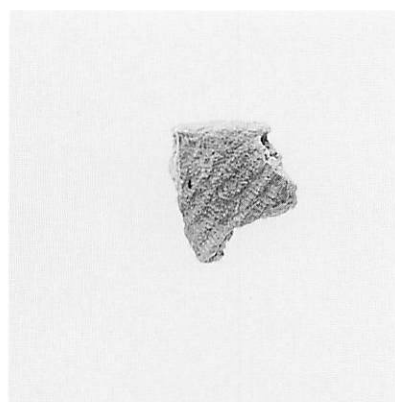




1 F-62 出土の遺物




2 F-71 出土の遺物




3 F-72 出土の遺物




4 F-76 出土の遺物




5 F-77 出土の遺物




6 F-78 出土の遺物




7 F-83 出土の遺物



8 LZ-1 出土の遺物




1 S P 出土の遺物(1)




1 S P 出土の遺物(2)






1 SP 出土の遺物(3)




1 S P 出土の遺物(4)




1 S P 出土の遺物(5)






1 SP 出土の遺物(6)




1 S P 出土の遺物(7)




1 SP 出土の遺物(8)






1 S P 出土の遺物(9)




1 盛土遺構部分Ⅳ・Ⅴ層出土の遺物



1 盛土遺構部分V層出土の遺物





1 盛土遺構部分盛土層出土の土器(図VI-16-35)



2 盛土遺構部分盛土層出土の土器(図VI-16-36)




3 盛土遺構部分盛土層出土の土器(図VI-17-37)




4 胴部沈線アップ




5 盛土遺構部分盛土層出土の土器(図VI-17-38)



6 盛土遺構部分盛土層出土の土器(図VI-17-39)




1 盛土遺構部分盛土層出土の土器




1 盛土遺構部分盛土層出土の土器






1 盛土遺構部分盛土層出土の土器・石器



1 盛土遺構部分Vb層出土の土器



1 盛土遺構部分Vb層出土の土器(図VI-20-110)



2 盛土遺構部分Vb層出土の石器(図VI-20-129)



3 LI-1 出土の土器(図VI-34-1)



4 LI-1 出土の土器(図VI-34-2)




5 LI-1 出土の土器(図VI-34-3)




6 LI-1 出土の土器(図VI-34-4)






1 LI-1出土の遺物(1)



1 LI-1 出土の遺物(2)



1 南側低湿部出土の土器(図VI-36-1)



2 南側低湿部出土の土器(図VI-36-2)



3 南側低湿部出土の土器(図VI-36-3)



4 南側低湿部出土の土器(図VI-36-4)




5 南側低湿部出土の土器(図VI-36-5)




6 南側低湿部出土の土器(図VI-36-6)





1 南側低湿部出土の土器(図VI-37-7)




2 南側低湿部出土の土器(図VI-37-8)




3 南側低湿部出土の土器(図VI-37-9)




4 南側低湿部出土の土器(図VI-37-10)



5 南側低湿部出土の土器(図VI-37-11)




1 南側低湿部出土の土器(1)




1 南側低湿部出土の土器(2)






1 南側低湿部出土の土器(3)




1 南側低湿部出土の土器(4)



1 南側低湿部出土の土器(5)






1 南側低湿部出土の土器(6)



1 南側低湿部出土の石器




2 包含層出土の土器(図VI-42-1)



3 包含層出土の土器(図VI-42-2)




4 包含層出土の土器(図VI-42-3)



1 包含層出土の土器(1)






1 包含層出土の土器(2)




1 包含層出土の土器(3)




1 包含層出土の土器(4)






1 包含層出土の土器(5)




1 包含層出土の土器(6)




1 包含層出土の土器(7)






1 包含層出土の土器(8)



1 包含層出土の土器(9)




1 包含層出土の土器(10)





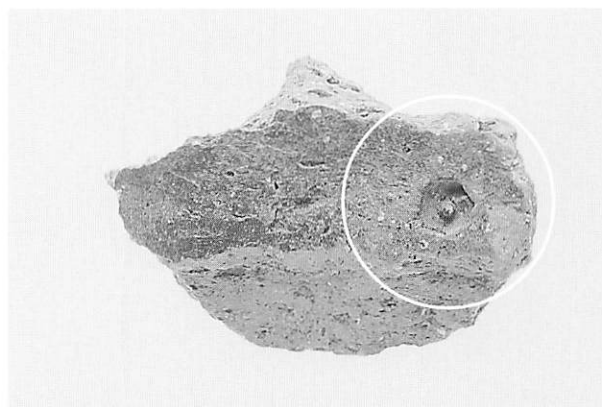
1 包含層出土の土器(11)




1 包含層出土の土器(12)



1 包含層出土の土器(13)




2 胎土に混入した巻貝?の痕跡




3 胎土に混入した葉の痕跡






1 包含層出土の石器(1)

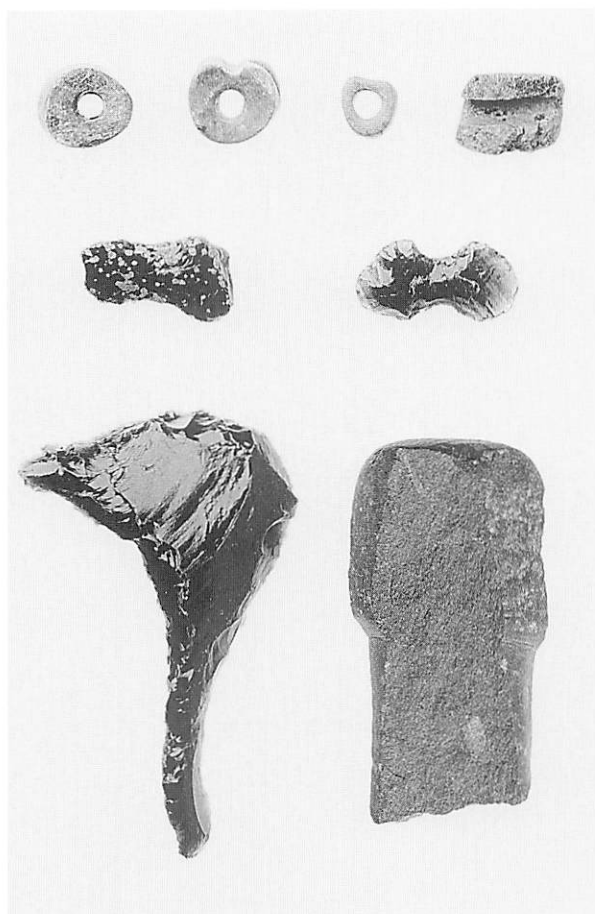


1 包含層出土の石器(2)




1 包含層出土の石器(3)

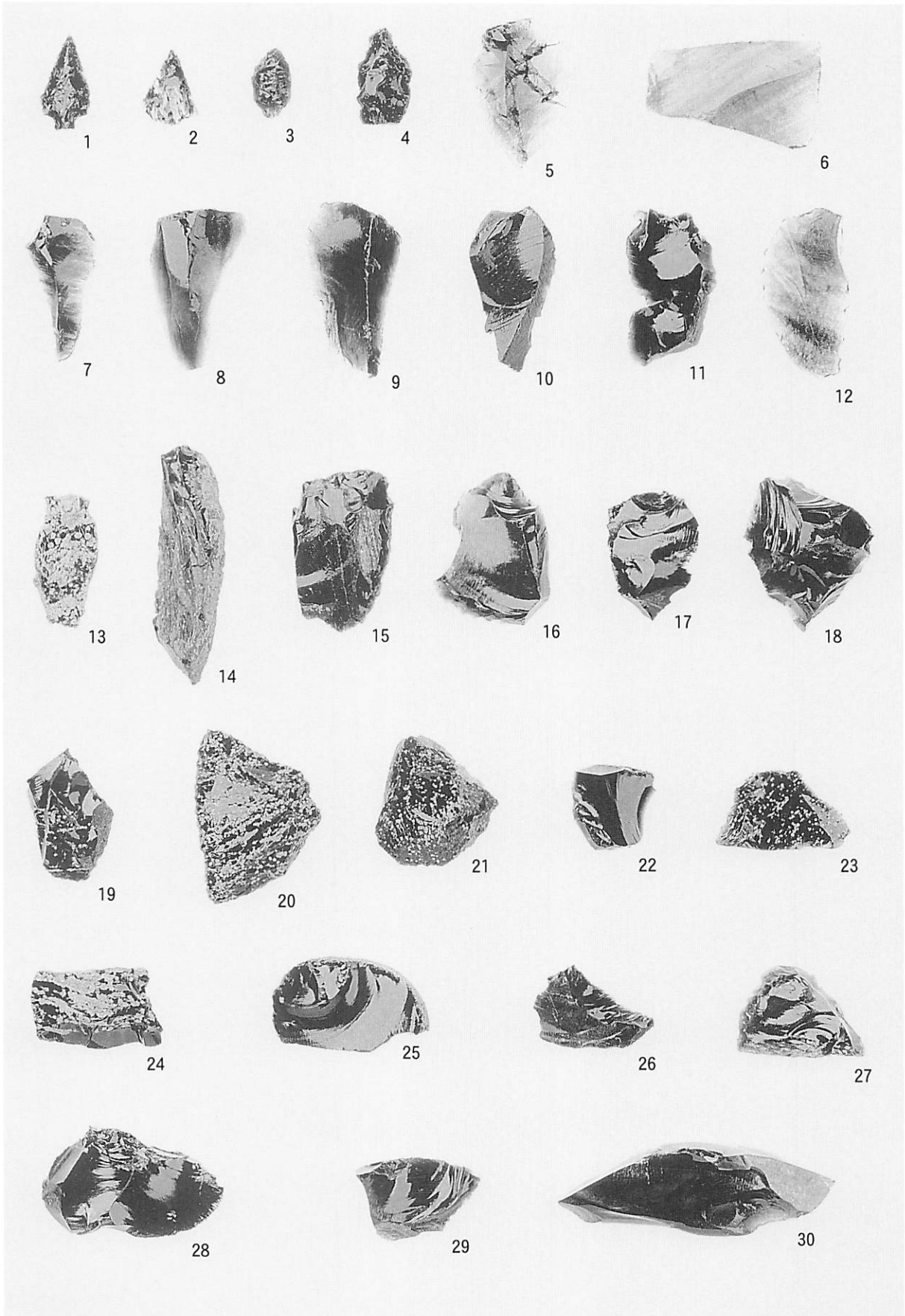




1 包含層出土の石製品



2 包含層石斧素材集中



1 黑曜石原产地同定资料

---

(財)北海道埋蔵文化財センター調査報告書第152集  
千歳市

キウス4遺跡(7)

Q地区

—北海道横断自動車道(千歳～夕張)埋蔵文化財発掘調査報告書—  
第3分冊 図版編

---

平成13年3月30日 発行

編集・発行 財団法人 北海道埋蔵文化財センター  
〒069-0832 江別市西野幌685番地1  
TEL (011) 386-3231 FAX (011) 386-3238  
印 刷 株式会社キサツ  
札幌市中央区南21条西10丁目  
TEL 011-531-2111 FAX 011-512-3555

---