




II群A類 縄文時代後期初頭 (42~48)




II群B類 縄文時代後期初頭 (49~67)




II群C類 縄文時代後期初頭 (68~73)





II群A類か 縄文時代後期初頭 (74~79)




写真図版9 土器 (3)




写真図版 10 土器 (4)






V群 縄文時代晩期粗製深鉢 (204~211)




VI群 弥生時代前期 (212・213)





写真図版 13 石器 (1)



写真図版 14 石器 (2)

磨製石斧未成品 (271)



打製石斧 (272)



磨石 (273)




凹石 (274~276)




敲石 (277・278)



石皿 (279・280)



土偶 (281)



三角埴形土製品 (282)



斧形土製品 (283)




鐸形土製品 (284)



円盤形土製品 (285~295)



石棒類 (296・297)



石棒類未成品 (298)





遺跡遠景（上が北、2015年5月20日国土地理院撮影）


▼の交点が遺跡位置



調査区全景（東から）



柱穴列1 全景 (南から)



柱穴列1 検出 (南から)



SP 1 断面 (北西から)



SP 2 断面 (北西から)



SP 3 断面 (北西から)



SP 4 断面 (西から)




SP 5 断面 (西から)



SP 6 断面 (西から)

写真図版 18 柱穴列1、SP1～6ピット



SP 7 断面 (南西から)



SP 9 断面 (北西から)



SP10 断面 (西から)



SP15 断面 (南から)



SP17 断面 (西から)



SP19 断面 (南から)



SP24 断面 (南西から)



SP27 断面 (南西から)



SP28 断面（北東から）



SP30 断面（北西から）



SP34 断面（北東から）



SP39 断面（北東から）



SP41 断面（北東から）



SP44 断面（東から）



SP52 断面（南から）



SP54 断面（東から）



SP56 断面 (南から)




SP58 断面 (西から)



SP59 断面 (西から)



SK 1 北側土偶出土状況 (東から)



SK 1 全景 (西から)



SK 1 断面 (南から)



SX 1 包含層全景 (東から)



SX 1 包含層断面 (東から)



SX 2 検出 (西から)



SX 3 全景 (北から)



SX 4 全景 (東から)



SX 5 検出 (西から)



SX 6 断面 (西から)




調査区西壁断面 (東から)






調査区北壁断面 (南から)

写真図版 22 SX 2 攪乱、SX 3～6 性格不明遺構、調査区西壁・北壁断面




写真図版 23 土器 (1)




写真図版 24 土器 (2)


石鏃 (123~135)



石錐 (136~142)




スクレイパー類 (143)



磨製石斧 (144~146)




磨石 (147・148)



凹石+敲石 (149)



敲石 (150・151)




石皿 (152)



台石 (153)




土偶 (154)



石棒類 (155)



陶磁器 (156・157)



煙管 (158)



銭貨 (159~161)



報告書抄録

ふりがな	かわうちいせき・ふつかいちかいづかはつかつちょうさほうこくしょ							
書名	川内遺跡・二日市貝塚発掘調査報告書							
副書名	平成 27 年度東日本大震災復興交付金埋蔵文化財発掘調査事業に伴う個人住宅関連遺跡発掘調査							
巻次								
シリーズ名	陸前高田市文化財調査報告							
シリーズ番号	第 37 集							
編著者名	遠藤勝博 (公財) 岩手県文化振興事業団埋蔵文化財センター							
編集機関	(公財) 岩手県文化振興事業団埋蔵文化財センター							
所在地	〒 020-0853 岩手県盛岡市下飯岡 11 地割 185 番地 TEL(019)638-9001							
発行年月日	2021 年 3 月 1 日							
ふりがな 所収遺跡名	ふりがな 所在地	コード		北緯 〇°〇′ 〇″	東経 〇°〇′ 〇″	調査期間	調査面積	調査原因
		市町村	遺跡番号					
かわうちいせき 川内遺跡	いわてけん 岩手県 りくぜんたかたし 陸前高田市 よねさきちやう 米崎町 あざかわうち 字川内 93-1	032107	NF68- 0095	39° 01′ 04″	141° 40′ 06″	2016.01.13 ~ 2016.03.31	約 580㎡	平成 27 年度東日本大震災復興交付金埋蔵文化財発掘調査事業に伴う個人住宅の宅地造成
ふつかいちかいづか 二日市貝塚	いわてけん 岩手県 りくぜんたかたし 陸前高田市 けせんちやう 気仙町 あざふつかいち 字二日市 6	032107	NF77- 0054	38° 59′ 42″	141° 37′ 14″	2015.05.12 ~ 2015.06.30	約 100㎡	平成 27 年度東日本大震災復興交付金埋蔵文化財発掘調査事業に伴う個人住宅の宅地造成
所収遺跡名	種 別	主な時代	主な遺構	主な遺物		特記事項		
川内遺跡	集落跡	縄文時代	竪穴住居跡 3 棟 土器埋設遺構 1 基 ピット 18 個	縄文土器(中・後・晩期)、石器、土製品(土偶・三角罎形土製品・斧形土製品・鐙形土製品・円盤状土製品)、石製品(石棒類)		縄文時代中期末葉の集落跡の一部を確認。		
二日市貝塚	貝 塚	縄文時代	性格不明遺構 2 基 倒木痕 1 箇所	縄文土器(中・後・晩期)、石器、土製品(土偶 1)、石製品(石棒類 1)		貝塚に関連する時期の遺構・遺物を確認。		
		弥生時代	遺物包含層 1 箇所	弥生土器(前・中期)、石器		包含層もしくは遺構の一部を確認したことから、該期集落の存在が推定される。		
		中世以降	柱穴列 1 条 土坑 1 基 柱穴状ピット 78 個 性格不明遺構 1 基	陶磁器 2、煙管 1、 銭貨(永楽通寶 1・寛永通寶 2)		二日市館に関連する遺構の広がりを確認。		
要 約	<p>川内遺跡は、今回で 3 回目の調査である。過去の調査に隣接する調査区から、縄文時代中期末葉の竪穴住居跡 3 棟を確認した。過去の調査成果も含めて、該期の集落跡の広がり推定される。また、河川堆積物に覆われた後には縄文時代晩期の遺構も認められることから、断続的に土地の利用がされていたと考えられる。</p> <p>二日市貝塚は最初の調査だったが、上記の遺構・遺物を確認した。特に、中世～近世に関しては、二日市館の遺跡範囲にも含まれることから、これに関連する遺構の広がり期待される。</p>							

陸前高田市文化財調査報告 第37集

川内遺跡・二日市貝塚発掘調査報告書

平成27年度東日本大震災復興交付金埋蔵文化財発掘調査事業に伴う個人住宅関連遺跡発掘調査

印刷 令和3年2月25日

発行 令和3年3月1日

編集 (公財)岩手県文化振興事業団埋蔵文化財センター
〒020-0853 岩手県盛岡市下飯岡11地割185番地
電話 (019)638-9001

発行 陸前高田市教育委員会
〒029-2292 岩手県陸前高田市高田町鳴石42番地5
電話 (0192)54-2111

印刷 小松総合印刷株式会社
〒020-0827 岩手県盛岡市鉾屋町15-4
電話 (019)624-1374