

# 美沢川流域の遺跡群XVI


——新千歳空港建設用地内埋蔵文化財発掘調査報告書——

第2分冊

美々8遺跡低湿部

平成3年度

財団法人 北海道埋蔵文化財センター



# 美沢川流域の遺跡群XVI


——新千歳空港建設用地内埋蔵文化財発掘調査報告書——

第2分冊

美々8遺跡低湿部

平成3年度

財団法人 北海道埋蔵文化財センター






1 A'地区回転式離頭鉾中柄部と魚突き鉤台部




1 A'地区早權出土状況



2 メカジキの線刻画が描かれた早權水掻部



1 樹皮製鞘と山刀柄



A'429




CI 黒  
44



CI 黒  
45

同上  
内面



同上  
底




2 漆塗椀・鉢・漆器類



1 C地区 I 黒層漆塗碗(46)



2 A'地区伊万里焼碗(16)



3 A'地区ガラス玉(1~6)



4 A'地区信楽焼播鉢(15)



5 キセル雁首・吸口



# 目 次

口 絵

記号などの説明

## V 美々8遺跡低湿部の調査（平成3年度）

1	調査の概要	1
(1)	調査要項	1
(2)	調査体制	1
(3)	調査の経緯	1
2	遺跡の位置と環境	3
(1)	位置と環境	3
(2)	遺跡の層序	3
3	調査と整理の方法	7
(1)	発掘区の設定	7
(2)	調査の方法	8
(3)	整理と保管の方法	12
(4)	有機質遺物の保存処理	15
(5)	金属製品の保存処理	16
(6)	各種分析と試料のサンプリング	16
4	調査結果の概要	17
5	A'地区の調査	23
(1)	遺構とその遺物	23
1)	建材群（木組）	23
2)	双礫・集石	40
(2)	包含層の遺物	41
1)	土器・陶磁器	41
2)	石器・石製品、礫	42
3)	ガラス製品	52
4)	金属製品	53
5)	木製品・樹皮製品・繊維製品	56
6)	自然遺物	132
6	B地区の調査	133
(1)	包含層の遺物	133
1)	土器	133
2)	石器・礫	133
3)	金属製品	136
4)	木製品	137
5)	自然遺物	143

7 C地区の調査	144
(1) 表土層の遺構	144
1) 杭穴	144
(2) 第0 黒色土層の遺構とその遺物	144
1) 建物跡	144
2) 木組	147
3) 立杭	147
4) 杭穴	153
5) 集石	153
6) 焼土	153
7) クルミ集中	154
8) 炭化物集中	154
(3) 第0 黒色土層の遺物	156
1) 石器・石製品、礫	156
2) 金属製品	156
3) 木製品・樹皮製品	157
4) 自然遺物	167
(4) 第I 黒色土層の遺構とその遺物	168
1) 立杭	168
2) 杭穴	168
3) 双礫	173
4) 集石	173
5) 炭化物集中	173
(5) 第I 黒色土層の遺物	175
1) 土器	175
2) 石器・石製品、礫	175
3) 金属製品	181
4) 木製品	181
5) 自然遺物	192
(6) 第II 黒色土層の遺物	192
8 各種分析	193
(1) 美々8 遺跡低湿部出土の動物遺存体 千歳市教育委員会 高橋 理	193
(2) 植物遺存体について	195
(3) 金属製品について	196
(4) 樹種同定	197
9 まとめ	199
(1) 遺構	199
(2) 遺物	200
引用・参考文献	202
写真図版	
V 美々8 遺跡低湿部の調査	203

## 図 版 目 次

### V 美々 8 遺跡低湿部の調査


図版 V-1-1 低湿部調査前状況 ……205	図版 V-14-5 A'地区釘・葉莢 ……218
図版 V-1-2 低湿部調査状況 ……205	図版 V-14-6 A'地区木製品出土状況 ……218
図版 V-2-1 調査準備工事状況 ……206	図版 V-15-1 A'地区調査状況 ……219
図版 V-2-2 低湿部埋戻し状況 ……206	図版 V-15-2 A'地区糶(1)出土状況 ……219
図版 V-3-1 A'地区クラムシェルに よる包含層採取 ……207	図版 V-15-3 A'地区回転式離頭銚中 柄(30)出土状況 ……219
図版 V-3-2 A'地区クラムシェルに よる包含層採取 ……207	図版 V-15-4 A'地区糶(5)出土状況 ……219
図版 V-3-3 A'地区クラムシェルに よる包含層堆積 ……207	図版 V-16-1 A'地区横槌(62)出土状況 ……220
図版 V-4-1 A'地区クラムシェルにより 採取した包含層の調査状況 ……………208	図版 V-16-2 A'地区漆器(429)出土 状況 ……220
図版 V-4-2 A'地区完掘状況 ……208	図版 V-16-3 A'地区樹皮製小刀鞘(55) 出土状況 ……220
図版 V-5-1 A'地区人力調査状況 ……209	図版 V-16-4 A'地区縄(403)出土状況 ……220
図版 V-5-2 A'地区土層断面 ……209	図版 V-16-5 A'地区魚突き鉤台(38)出土 状況 ……220
図版 V-5-3 A'地区土層断面 ……209	図版 V-17-1 A'地区木製品 (1) ……221
図版 V-6-1 A'地区建材群調査状況 ……210	図版 V-18-1 A'地区木製品 (2) ……222
図版 V-6-2 A'地区建材群調査状況 ……210	図版 V-19-1 A'地区木製品 (3) ……223
図版 V-6-3 A'地区建材群調査状況 ……210	図版 V-20-1 A'地区木製品 (4) ……224
図版 V-6-4 A'地区建材 (1) ……210	図版 V-21-1 A'地区木製品 (5) ……225
図版 V-7-1 A'地区建材 (2) ……211	図版 V-22-1 A'地区木製品 (6) ……226
図版 V-8-1 A'地区建材 (3) ……212	図版 V-23-1 A'地区木製品 (7) ……227
図版 V-9-1 A'地区建材 (4) ……213	図版 V-24-1 A'地区木製品 (8) ……228
図版 V-10-1 A'地区建材 (5) ……214	図版 V-25-1 A'地区木製品 (9) ……229
図版 V-11-1 A'地区土器 ……215	図版 V-26-1 A'地区木製品 (10) ……230
図版 V-11-2 A'地区土器 ……215	図版 V-27-1 A'地区木製品 (11) ……231
図版 V-11-3 A'地区土器 ……215	図版 V-28-1 A'地区木製品 (12) ……232
図版 V-12-1 A'地区石器・石製品 ……216	図版 V-29-1 A'地区木製品 (13) ……233
図版 V-13-1 A'地区鉄鍋(10)出土状況 ……217	図版 V-30-1 A'地区木製品 (14) ……234
図版 V-13-2 A'地区鉄鍋 ……217	図版 V-31-1 A'地区木製品 (15) ……235
図版 V-14-1 A'地区鉄製品 ……218	図版 V-32-1 A'地区木製品 (16) ……236
図版 V-14-2 A'地区銭貨 ……218	図版 V-33-1 A'地区木製品 (17) ……237
図版 V-14-3 A'地区キセル雁首・ 吸口 ……218	図版 V-34-1 A'地区木製品 (18) ……238
図版 V-14-4 A'地区刀装具・銅製品 ……218	図版 V-35-1 A'地区木製品 (19) ……239
	図版 V-36-1 A'地区木製品 (20) ……240
	図版 V-37-1 A'地区木製品 (21) ……241

図版V-38-1	A'地区繊維製品・樹皮製品	礫出土状況	242	252
図版V-39-1	B地区クラムシェルによる包含層採取	図版V-49-1	C地区0黒層石器・石製品	253
図版V-39-2	B地区埋戻し状況	図版V-49-2	C地区0黒層キセル	253
図版V-40-1	B地区クラムシェル足場造成状況	図版V-49-3	C地区0黒層角釘(2)出土状況	253
図版V-40-2	B地区包含層積載状況	図版V-49-4	C地区0黒層金属製品	253
図版V-40-3	B地区水面下の包含層採取状況	図版V-50-1	C地区0黒層木製品出土状況	254
図版V-40-4	B地区作業ヤード包含層搬入状況	図版V-50-2	C地区0黒層アシ茎出土状況	254
図版V-40-5	B地区遺物出土状況	図版V-50-3	C地区0黒層あか汲み(1)出土状況	254
図版V-40-6	B地区遺物採取状況	図版V-50-4	C地区0黒層襪握部(2)出土状況	254
図版V-40-7	B地区遺物出土状況	図版V-50-5	C地区0黒層有孔板(4)出土状況	254
図版V-41-1	B地区石器	図版V-51-1	C地区0黒層木製品(1)	255
図版V-41-2	B地区金属製品	図版V-52-1	C地区0黒層木製品(2)	256
図版V-41-3	B地区木製品(1)	図版V-53-1	C地区0黒層木製品・樹皮製品	257
図版V-42-1	B地区木製品(2)	図版V-54-1	C地区I黒層IS-2	258
図版V-43-1	C地区準備工事状況	図版V-54-2	C地区I黒層立杭20土層断面	258
図版V-43-2	C地区準備工事状況	図版V-54-3	C地区I黒層立杭39土層断面	258
図版V-43-3	C地区冠水状況	図版V-54-4	C地区I黒層立杭	258
図版V-43-4	C地区カマ場工事状況	図版V-55-1	C地区I黒層土器	259
図版V-43-5	C地区調査状況	図版V-55-2	C地区I黒層土器出土状況	259
図版V-44-1	C地区調査状況	図版V-56-1	C地区I黒層石製品(3)出土状況	260
図版V-44-2	C地区完掘状況	図版V-56-2	C地区I黒層石製品	260
図版V-45-1	C地区土層断面	図版V-56-3	C地区I黒層鉄鍋	260
図版V-45-2	C地区調査状況	図版V-56-4	C地区I黒層鉄鍋(1)出土状況	260
図版V-46-1	C地区0黒層杭穴39・50土層断面	図版V-57-1	C地区I黒層鉄鍋	261
図版V-46-2	C地区0黒層立杭19土層断面	図版V-57-2	C地区I黒層カスガイ	261
図版V-46-3	C地区0黒層立杭24土層断面	図版V-57-3	C地区I黒層鉄鍋(2)出土	
図版V-46-4	C地区0黒層立杭26土層断面			
図版V-47-1	C地区0黒層木組・立杭			
図版V-48-1	C地区0黒層0F-1			
図版V-48-2	C地区0黒層0F-1			

	狀況	……………261	図版V-58-1	C地区I黒層木製品(1)	…262
図版V-57-4	C地区I黒層山刀柄(2)		図版V-59-1	C地区I黒層木製品(2)	…263
	出土狀況	……………261	図版V-59-2	C地区II黒層土器・	
図版V-57-5	C地区I黒層木製品(7)			石器	……………263
	出土狀況	……………261	図版V-60-1	A'地区權・建材出土	
図版V-57-6	C地区I黒層漆器(46)出土			狀況	……………264
	狀況	……………261			

# 写真図版





図版V-1



1 低湿部調査前状況 NE→



2 低湿部調査状況 NE→



図版V-2




1 調査準備工事状況 E→



2 低湿部埋戻し状況 NE→



1 A'地区クラムシェルによる包含層採取 W→



2 A'地区クラムシェルによる包含層採取 NW→



3 A'地区クラムシェルによる包含層堆積 W→


図版V-4




1 A'地区クラムシェルにより採取した包含層の調査状況 NW→




2 A'地区完掘状況 W→



1 A'地区人力調査状況 E→



2 A'地区土層断面 N→

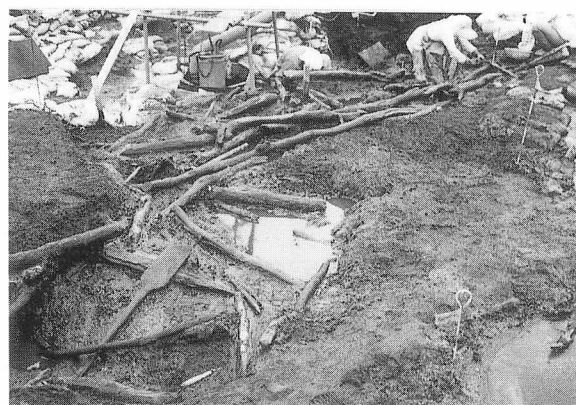


3 A'地区土層断面 NE→

図版V-6



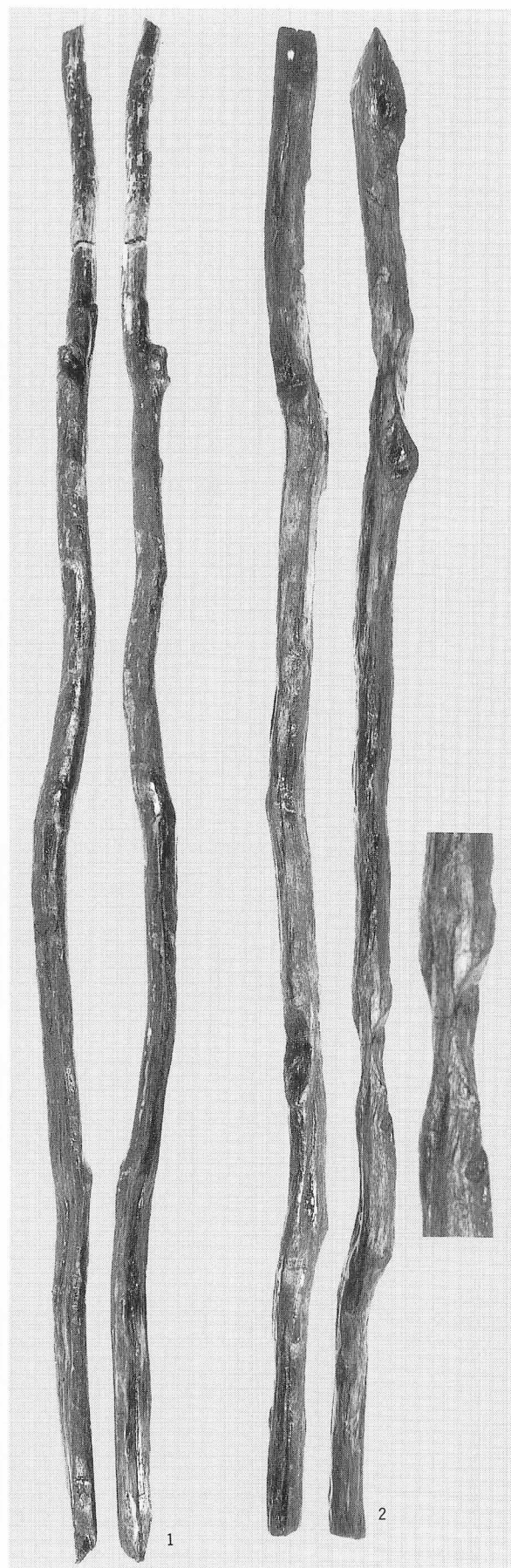
1 A'地区建材群調査状況 W→



2 A'地区建材群調査状況 SW→



3 A'地区建材群調査状況 E→



4 A'地区建材 (1)



1 A'地区建材 (2)

図版V-8




1 A'地区建材(3)




1 A'地区建材 (4)



図版V-10



1 A'地区建材 (5)




1 A'地区土器



2 A'地区土器




3 A'地区土器




14


図版V-12



1 A'地区石器・石製品




1 A'地区鉄鍋 (10) 出土状況

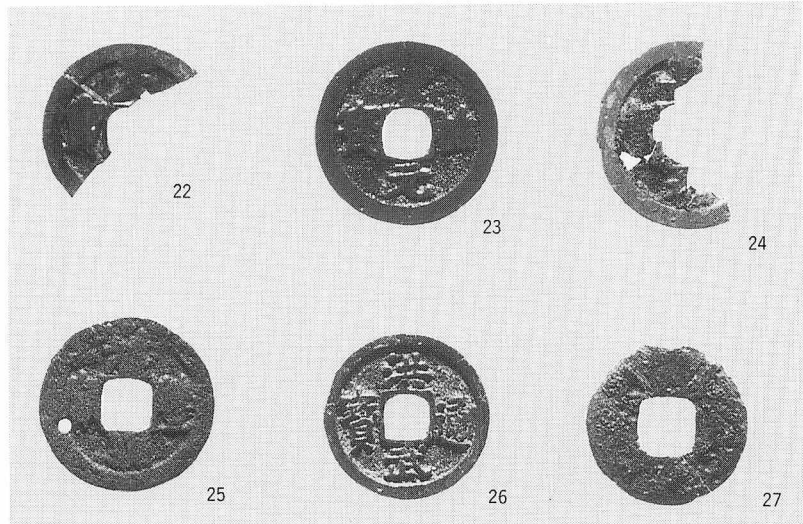


2 A'地区鉄鍋


図版V-14




1 A'地区鉄製品




2 A'地区銭貨



3 A'地区キセル雁首・吸口



4 A'地区刀装具・銅製品



5 A'地区釘・葉莢



6 A'地区木製品出土状況 NW→




1 A'地区調査状況



2 A'地区權(1)出土状況

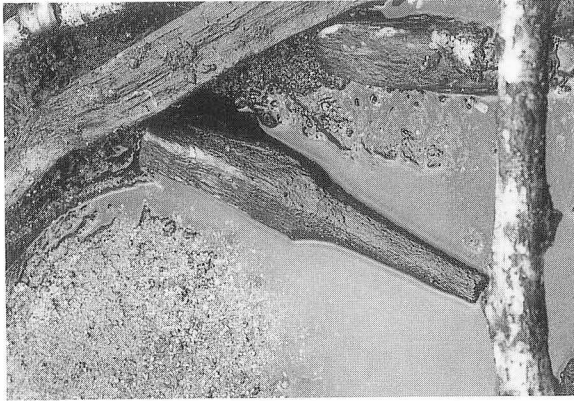


3 A'地区回転式離頭銛中柄(30)出土状況

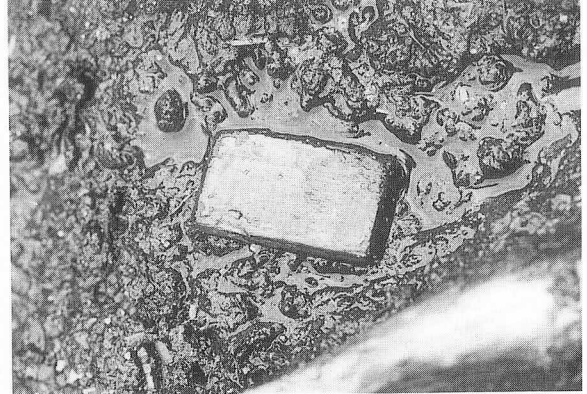


4 A'地区權(5)出土状況

図版V-16



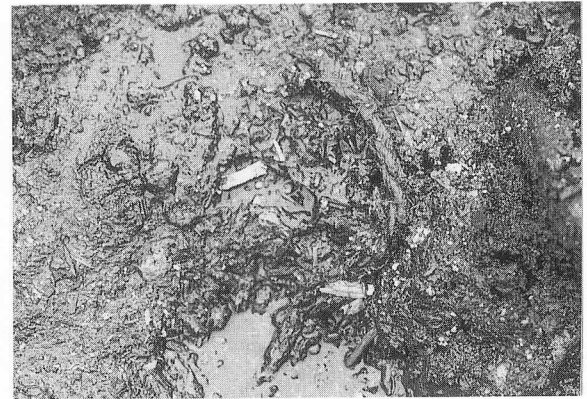
1 A'地区横槌 (62) 出土状況



2 A'地区漆器 (429) 出土状況



3 A'地区樹皮製小刀鞘 (55) 出土状況



4 A'地区縄 (403) 出土状況




5 A'地区魚突き鉤台 (38) 出土状況





図版V-18

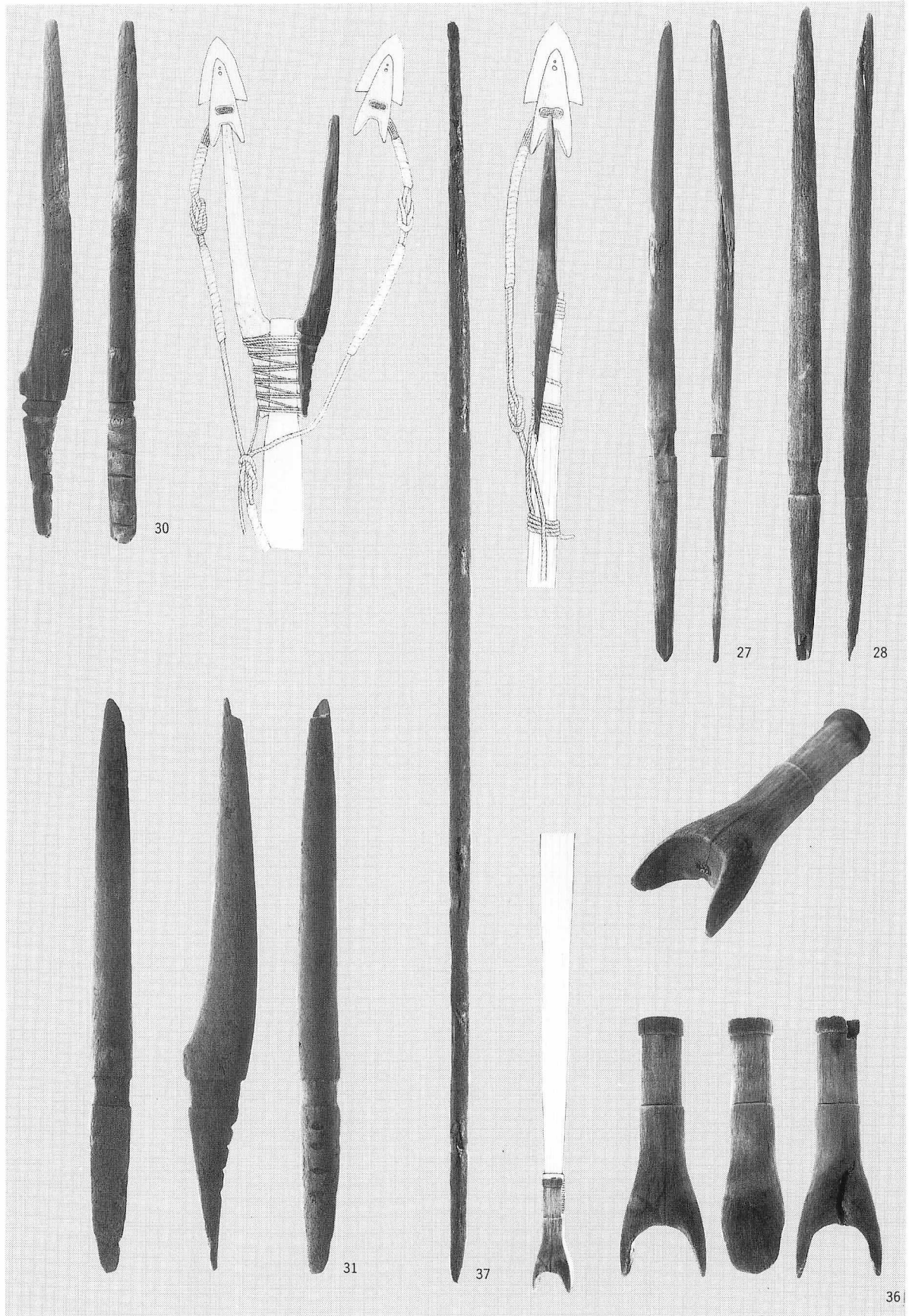


1 A'地区木製品 (2)




1 A'地区木製品(3)

図版V-20




1 A'地区木製品(4)




1 A'地区木製品 (5)

図版V-22




1 A'地区木製品(6)




1 A'地区木製品 (7)

図版V-24



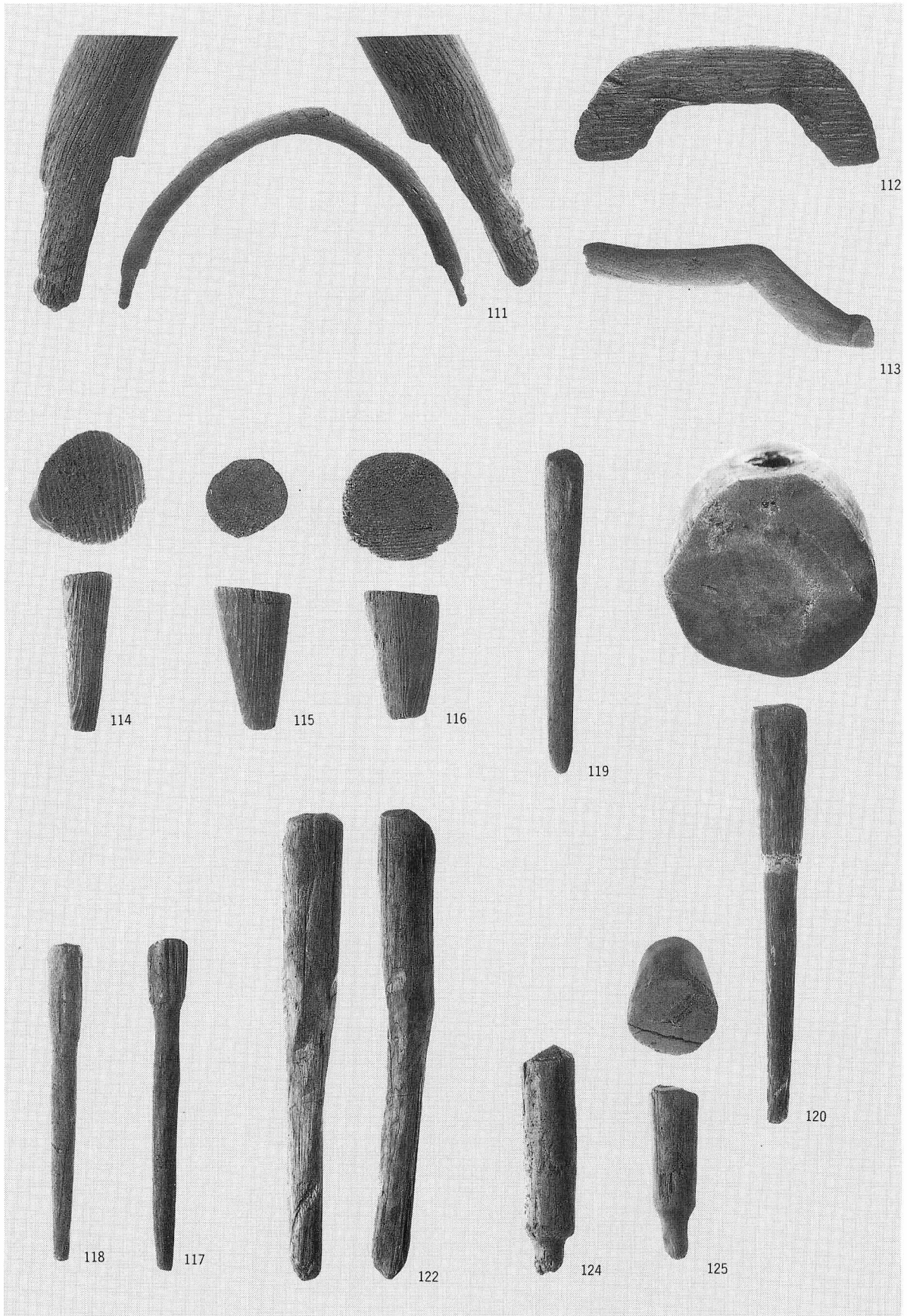
1 A'地区木製品 (8)



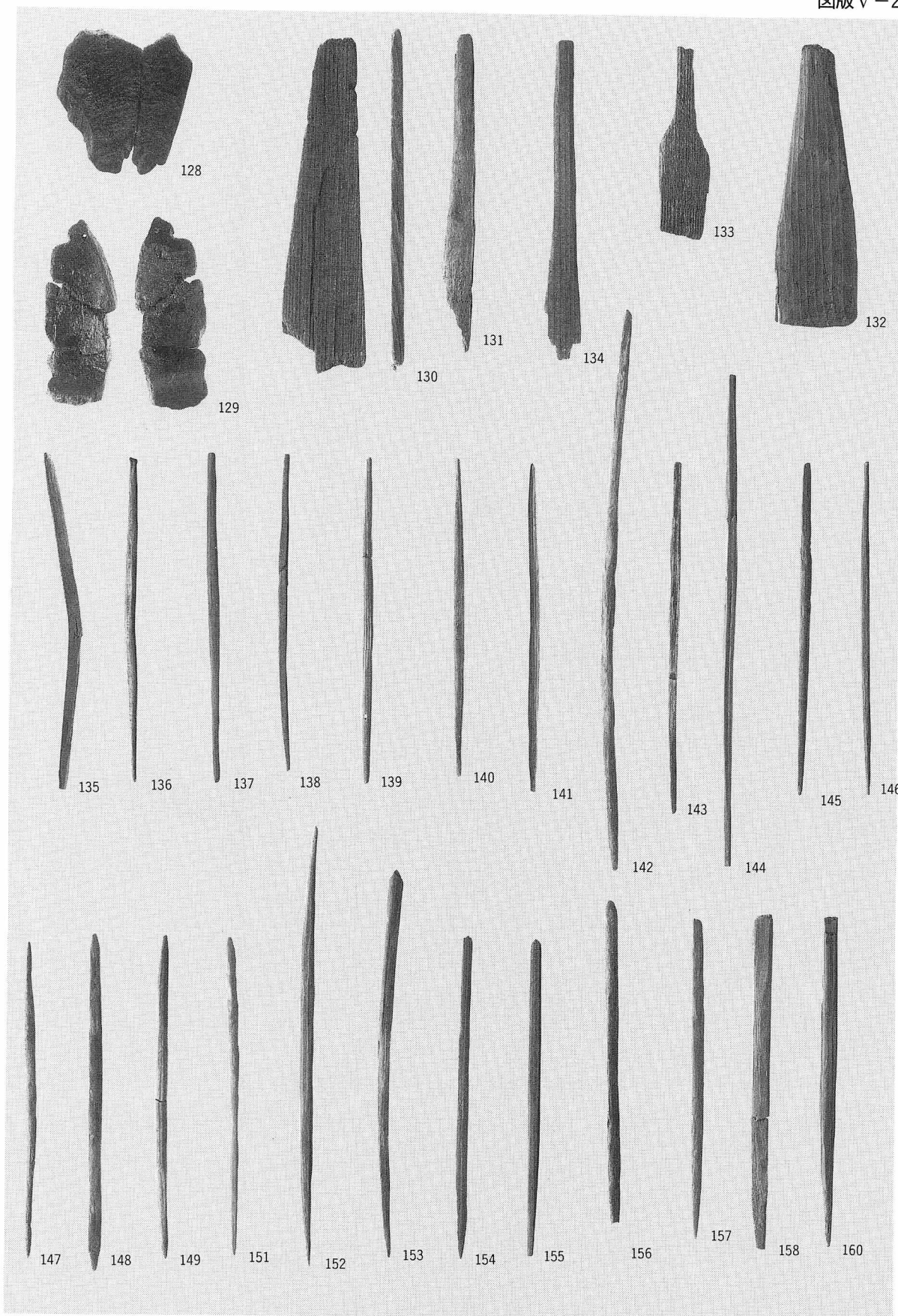
1 A'地区木製品 (9)



図版V-26




1 A'地区木製品 (10)




1 A'地区木製品 (11)

図版V-28




1 A'地区木製品 (12)



1 A'地区木製品 (13)

図版V-30




1 A'地区木製品 (14)




1 A'地区木製品 (15)

図版V-32




1 A'地区木製品 (16)




1 A'地区木製品 (17)



図版V-34



1 A'地区木製品 (18)




1 A'地区木製品 (19)

図版V-36




1 A'地区木製品 (20)



1 A'地区木製品 (21)

図版V-38



1 A'地区繊維製品・樹皮製品



1 B地区クラムシェルによる包含層採取 SW→



2 B地区埋戻し状況 SW→

図版V-40



1 B地区クラムシェル足場造成状況 NE→



2 B地区包含層積載状況 S→



3 B地区水面下の包含層採取状況 N→



4 B地区作業ヤード包含層搬入状況 NE→




5 B地区遺物出土状況




6 B地区遺物採取状況




7 B地区遺物出土状況



1 B地区石器




2 B地区金属製品



3 B地区木製品 (1)



図版V-42



1 B地区木製品 (2)



1 C地区準備工事状況 NE→



2 C地区準備工事状況 W→



3 C地区冠水状況 W→



4 C地区カマ場工事状況 W→



5 C地区調査状況 W→

図版V-44



1 C地区調査状況 SW→



2 C地区完掘状況 E→




1 C地区土層断面 SW→



2 C地区調査状況

図版V-46




1 C地区0 黒層杭穴 39・50 土層断面 S→




2 C地区0 黒層立杭 19 土層断面 W→



3 C地区0 黒層立杭 24 土層断面 W→



4 C地区0 黒層立杭 26 土層断面 E→




1 C地区0黒層木組・立杭

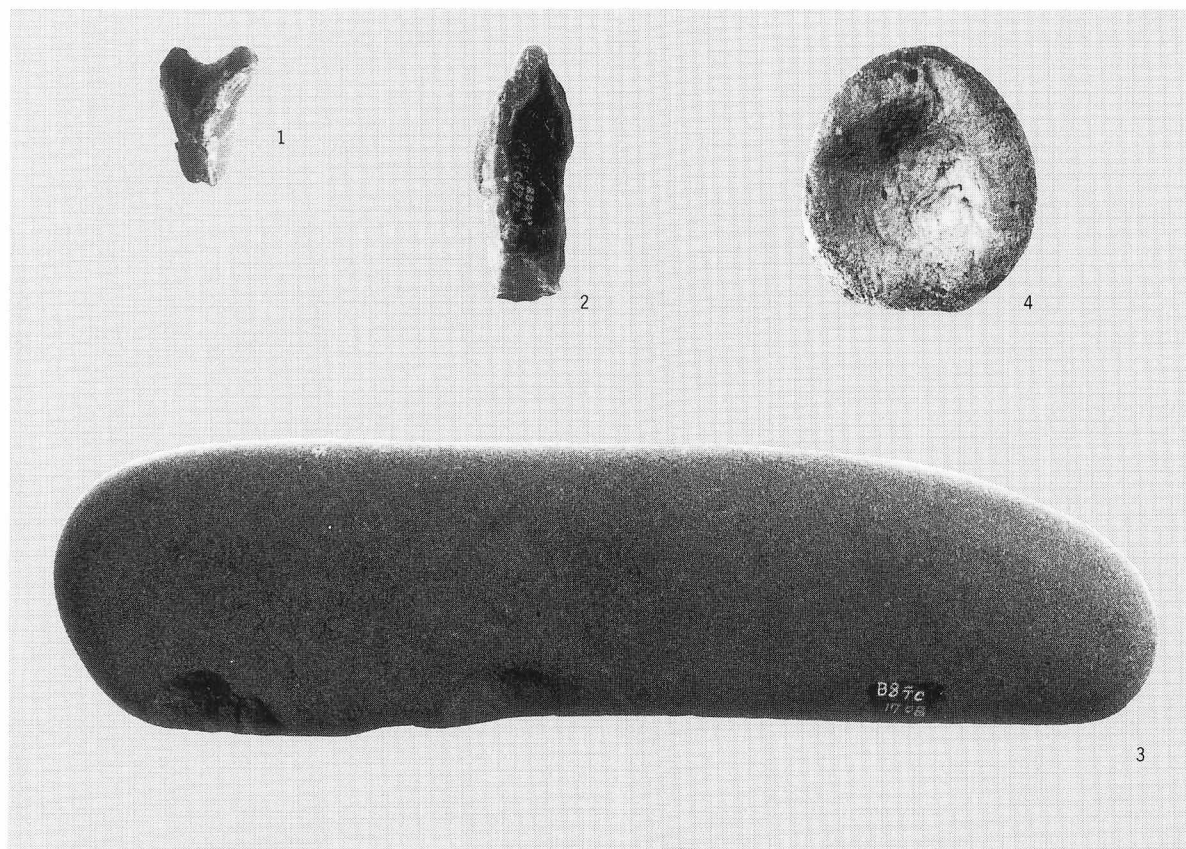
図版V-48



1 C地区0黒層 OF-1 SE→




2 C地区0黒層 OF-1 礫出土状況 NW→




1 C地区0黒層石器・石製品



2 C地区0黒層キセル吸口(1)出土状況



3 C地区0黒層角釘(2)出土状況




4 C地区0黒層金属製品



図版V-50




1 C地区0黒層木製品出土状況



2 C地区0黒層アシ茎出土状況




3 C地区0黒層あか汲み(1)出土状況



4 C地区0黒層櫂握部(2)出土状況




5 C地区0黒層有孔板(43)出土状況



1 C地区0 黒層木製品 (1)

図版V-52




1 C地区0黒層木製品(2)



1 C地区0 黒層木製品・樹皮製品

図版V-54




1 C地区I黒層IS-2 S→



3 C地区I黒層立杭39土層断面




2 C地区I黒層立杭20土層断面 S→




4 C地区I黒層立杭

23(t53) 25(t48) 22(t51) 24(t47) 17(t20) 19(t42) 20(t43) 21(t50)




1 C地区I黑層土器




2 C地区I黑層土器出土狀況

図版V-56




1 C地区 I 黒層石製品 (3) 出土状況




2

1



3


2 C地区 I 黒層石製品




1

3 C地区 I 黒層鉄鍋

4 C地区 I 黒層鉄鍋 (1) 出土状況




1 C地区 I 黒層鉄鍋



2 C地区 I 黒層カスガイ



3 C地区 I 黒層鉄鍋 (2) 出土状況



4 C地区 I 黒層山刀柄 (2) 出土状況




5 C地区 I 黒層木製品 (7) 出土状況




6 C地区 I 黒層漆器 (46) 出土状況



図版V-58



1 C地区I黒層木製品(1)



1 C地区 I 黑層木製品 (2)

2 C地区 II 黑層土器・石器

図版V-60



1 A'地区樗・建材出土状況

(財)北海道埋蔵文化財センター調査報告書 第83集

美沢川流域の遺跡群 XVI

— 新千歳空港建設用地内埋蔵文化財発掘調査報告書 —

第2分冊

---

平成5年3月26日 発行

編集 財団法人北海道埋蔵文化財センター

〒064 札幌市中央区南26条西11丁目

TEL (011)561-3131

印刷 奥国印刷株式会社

〒063 札幌市西区西町南13丁目1番40号

TEL (011)665-4155

