

お ば な
尾 花 A 遺 跡 II

弥生時代以降編

東九州自動車道（都農～西都間）建設に伴う埋蔵文化財発掘調査報告書 65

挿図編

（2 / 3）

2010

宮崎県埋蔵文化財センター

挿 図 目 次

第 1 図	尾花 A 遺跡及び周辺遺跡分布図 (1/50,000)	・・・ 1
第 2 図	尾花 A 遺跡調査区及びグリッド配置図 (1/2,000)	・・・ 2-3
第 3 図	尾花 A 遺跡全体遺構分布図 (1/1,000)	・・・ 4
第 4 図	1 次調査区 弥生～古墳時代遺構分布図 (1/500)	・・・ 5
第 5 図	1 次調査区 遺構実測図 (1) 1-S A 3・4・6	・・・ 6
第 6 図	1 次調査区 遺構実測図 (2) 1-S A 7・8・9	・・・ 7
第 7 図	1 次調査区 遺構実測図 (3) 1-S A 10・11・15・29	・・・ 8
第 8 図	1 次調査区 遺構実測図 (4) 1-S A 12・14	・・・ 9
第 9 図	1 次調査区 遺構実測図 (5) 1-S A 13・16・17	・・・ 10
第 10 図	1 次調査区 遺構実測図 (6) 1-S A 18・19・20・35・48	・・・ 11
第 11 図	1 次調査区 遺構実測図 (7) 1-S A 22・23・21・36・37・47・65・S C 28・33・35・36	・・・ 12
第 12 図	1 次調査区 遺構実測図 (8) 1-S A 25・33・34・68・72	・・・ 13
第 13 図	1 次調査区 遺構実測図 (9) 1-S A 24・26・27・39・41・S C 47	・・・ 14
第 14 図	1 次調査区 遺構実測図 (10) 1-S A 45・48・69・75・107・108	・・・ 15
第 15 図	1 次調査区 遺構実測図 (11) 1-S A 55・56・57・64・76・77・S C 43	・・・ 16
第 16 図	1 次調査区 遺構実測図 (12) 1-S A 90・102・103・104・109・116・118・S C 314	・・・ 17
第 17 図	1 次調査区 遺構実測図 (13) 1-S C 5・9・17・24・201	・・・ 18
第 18 図	1 次調査拡張区・2 次調査区 3 区 弥生～古墳時代遺構分布図 (1/500)	・・・ 19
第 19 図	1 次調査拡張区 遺構実測図 (1) 1 拡-S 5・12・22・91	・・・ 20
第 20 図	1 次調査拡張区 遺構実測図 (2) 1 拡-S 17・32・37・38・70・202	・・・ 21
第 21 図	1 次調査拡張区 遺構実測図 (3) 1 拡-S 101・105・108・115・116・161	・・・ 22
第 22 図	1 次調査拡張区 遺構実測図 (4) 1 拡-S 169・209・292・298・347	・・・ 23
第 23 図	1 次調査拡張区 遺構実測図 (5) 1 拡-S 403・404・409・410・411・420・443	・・・ 24
第 24 図	1 次調査拡張区 遺構実測図 (6) 1 拡-S 491・548	・・・ 25
第 25 図	1 次調査拡張区 遺構実測図 (7) 1 拡-S 521・570・573・580・736・737・752・770	・・・ 26
第 26 図	1 次調査拡張区 遺構実測図 (8) 1 拡-S 609・610・622・778・781・782・783・796・4-S 84	・・・ 27
第 27 図	1 次調査拡張区 遺構実測図 (9) 1 拡-S 790・820・1016・1038・1040・1041	・・・ 28
第 28 図	1 次調査拡張区 遺構実測図 (10) 1 拡-S 45・59・189・354・357・980	・・・ 29
第 29 図	2 次調査区 遺構実測図 (1) 2-S 4・5・7	・・・ 30
第 30 図	2 次調査区 遺構実測図 (2) 2-S 9・13・72・83	・・・ 31
第 31 図	2 次調査区 遺構実測図 (3) 2-S 2001・2002・2003・2501・2502	・・・ 32
第 32 図	2 次調査区 遺構実測図 (4) 2-S 2004・2005・2006・2009	・・・ 33
第 33 図	2 次調査区 遺構実測図 (5) 2-S 2010・2014・2016	・・・ 34
第 34 図	2 次調査区 遺構実測図 (6) 2-S 2017・2512・3004	・・・ 35
第 35 図	2 次調査区 遺構実測図 (7) 2-S 3001・3007・3008・3018	・・・ 36
第 36 図	2 次調査区 遺構実測図 (8) 2-S 3009・3010・3334・3335	・・・ 37
第 37 図	2 次調査区 遺構実測図 (9) 2-S 3011・3012・3014・3336	・・・ 38
第 38 図	2 次調査区 遺構実測図 (10) 2-S 3015・3502	・・・ 39
第 39 図	2 次調査区 遺構実測図 (11) 2-S 3000・3501	・・・ 40
第 40 図	2 次調査区 遺構実測図 (12) 2-S 3503・3504	・・・ 41
第 41 図	2 次調査区 遺構実測図 (13) 2-S 390・3003	・・・ 42
第 42 図	3 次調査 A 区 弥生～古墳時代遺構分布図 (1/500)	・・・ 43
第 43 図	3 次調査 A 区 遺構実測図 (1) 3-S 9・101・105	・・・ 44
第 44 図	3 次調査 A 区 遺構実測図 (2) 3-S 102・103・108・160・164	・・・ 45
第 45 図	3 次調査 A 区 遺構実測図 (3) 3-S 106・110	・・・ 46
第 46 図	3 次調査 A 区 遺構実測図 (4) 3-S 107・109	・・・ 47
第 47 図	3 次調査 A 区 遺構実測図 (5) 3-S 112・113	・・・ 48
第 48 図	3 次調査 A 区 遺構実測図 (6) 3-S 115・117・118	・・・ 49
第 49 図	3 次調査 A 区 遺構実測図 (7) 3-S 119	・・・ 50
第 50 図	3 次調査 A 区 遺構実測図 (8) 3-S 120・122	・・・ 51
第 51 図	3 次調査 A 区 遺構実測図 (9) 3-S 121	・・・ 52
第 52 図	3 次調査 A 区 遺構実測図 (10) 3-S 123・124	・・・ 53
第 53 図	3 次調査 A 区 遺構実測図 (11) 3-S 127・130・131・150	・・・ 54
第 54 図	3 次調査 A 区 遺構実測図 (12) 3-S 151・154	・・・ 55
第 55 図	3 次調査 A 区 遺構実測図 (13) 3-S 155・161	・・・ 56
第 56 図	3 次調査 A 区 遺構実測図 (14) 3-S 156・158・162	・・・ 57
第 57 図	3 次調査 A 区 遺構実測図 (15) 3-S 1・4・129・133・134・142	・・・ 58
第 58 図	3 次調査 B 区・2 次調査区 2 区 弥生～古墳時代遺構分布図 (1/500)	・・・ 59
第 59 図	3 次調査 B 区 遺構実測図 (1) 4-S 2・4・6	・・・ 60
第 60 図	3 次調査 B 区 遺構実測図 (2) 4-S 5・7	・・・ 61

插图目次

第 61 图	3次調査B区 遺構実測図(3)	4-S 8・9・75	・・・ 62
第 62 图	3次調査B区 遺構実測図(4)	4-S 12・13	・・・ 63
第 63 图	3次調査B区 遺構実測図(5)	4-S 14・16・174	・・・ 64
第 64 图	3次調査B区 遺構実測図(6)	4-S 15・73	・・・ 65
第 65 图	3次調査B区 遺構実測図(7)	4-S 17・18・49・103	・・・ 66
第 66 图	3次調査B区 遺構実測図(8)	4-S 19・20	・・・ 67
第 67 图	3次調査B区 遺構実測図(9)	4-S 21・22・23・230	・・・ 68
第 68 图	3次調査B区 遺構実測図(10)	4-S 25・26	・・・ 69
第 69 图	3次調査B区 遺構実測図(11)	4-S 27・30・56・57・58	・・・ 70
第 70 图	3次調査B区 遺構実測図(12)	4-S 139・140・141・145・146	・・・ 71
第 71 图	3次調査B区 遺構実測図(13)	4-S 142・143	・・・ 72
第 72 图	3次調査B区 遺構実測図(14)	4-S 144・150	・・・ 73
第 73 图	3次調査B区 遺構実測図(15)	4-S 151・152・153	・・・ 74
第 74 图	3次調査B区 遺構実測図(16)	4-S 154・157・211	・・・ 75
第 75 图	3次調査B区 遺構実測図(17)	4-S 156・159・160・161	・・・ 76
第 76 图	3次調査B区 遺構実測図(18)	4-S 163・164	・・・ 77
第 77 图	3次調査B区 遺構実測図(19)	4-S 167・178・190・206	・・・ 78
第 78 图	3次調査B区 遺構実測図(20)	4-S 168・210	・・・ 79
第 79 图	3次調査B区 遺構実測図(21)	4-S 169・170・176・244	・・・ 80
第 80 图	3次調査B区 遺構実測図(22)	4-S 10・29・34・2012	・・・ 81
第 81 图	3次調査B区 遺構実測図(23)	4-S 36・44・45・49・67	・・・ 82
第 82 图	3次調査B区 遺構実測図(24)	4-S 84・90・91・103・217	・・・ 83
第 83 图	3次調査B区 遺構実測図(25)	4-S 28	・・・ 84
第 84 图	3次調査C区・2次調査区1区 弥生～古墳時代遺構分布図(1/500)		・・・ 85
第 85 图	3次調査C区 遺構実測図(1)	5-S 5・7	・・・ 86
第 86 图	3次調査C区 遺構実測図(2)	5-S 10・12・14	・・・ 87
第 87 图	3次調査C区 遺構実測図(3)	5-S 16・17	・・・ 88
第 88 图	3次調査C区 遺構実測図(4)	5-S 19・23	・・・ 89
第 89 图	3次調査C区 遺構実測図(5)	5-S 24・31	・・・ 90
第 90 图	3次調査C区 遺構実測図(6)	5-S 33・39	・・・ 91
第 91 图	3次調査C区 遺構実測図(7)	5-S 40・41・80	・・・ 92
第 92 图	3次調査C区 遺構実測図(8)	5-S 42・44	・・・ 93
第 93 图	3次調査C区 遺構実測図(9)	5-S 47・48・50	・・・ 94
第 94 图	3次調査C区 遺構実測図(10)	5-S 52・55・58	・・・ 95
第 95 图	3次調査C区 遺構実測図(11)	5-S 37・56・60・61・68・72・73	・・・ 96
第 96 图	3次調査C区 遺構実測図(12)	5-S 81・82	・・・ 97
第 97 图	1次調査区 出土土器実測図(1)	1～ 28	・・・ 98
第 98 图	1次調査区 出土土器実測図(2)	29～ 51	・・・ 99
第 99 图	1次調査区 出土土器実測図(3)	52～ 90	・・・100
第 100 图	1次調査区 出土土器実測図(4)	91～ 105	・・・101
第 101 图	1次調査区 出土土器実測図(5)	106～ 138	・・・102
第 102 图	1次調査区 出土土器実測図(6)	139～ 160	・・・103
第 103 图	1次調査区 出土土器実測図(7)	161～ 176	・・・104
第 104 图	1次調査区 出土土器実測図(8)	177～ 196	・・・105
第 105 图	1次調査区 出土土器実測図(9)	197～ 220	・・・106
第 106 图	1次調査区 出土土器実測図(10)	221～ 251	・・・107
第 107 图	1次調査区 出土土器実測図(11)	252～ 259	・・・108
第 108 图	1次調査区 出土土器実測図(12)	260～ 277	・・・109
第 109 图	1次調査区 出土土器実測図(13)	278～ 301	・・・110
第 110 图	1次調査区 出土土器実測図(14)	302～ 332	・・・111
第 111 图	1次調査区 出土土器実測図(15)	333～ 360	・・・112
第 112 图	1次調査区 出土土器実測図(16)	361～ 382	・・・113
第 113 图	1次調査区 出土土器実測図(17)	383～ 408	・・・114
第 114 图	1次調査区 出土土器実測図(18)	409～ 419	・・・115
第 115 图	1次調査拡張区 出土土器実測図(1)	420～ 444	・・・116
第 116 图	1次調査拡張区 出土土器実測図(2)	445～ 464	・・・117
第 117 图	1次調査拡張区 出土土器実測図(3)	465～ 476	・・・118
第 118 图	1次調査拡張区 出土土器実測図(4)	477～ 486	・・・119
第 119 图	1次調査拡張区 出土土器実測図(5)	487～ 517	・・・120
第 120 图	1次調査拡張区 出土土器実測図(6)	518～ 541	・・・121

插图目次

第121图	1次調査拡張区	出土土器実測図(7)	542~556	…122
第122图	1次調査拡張区	出土土器実測図(8)	557~574	…123
第123图	1次調査拡張区	出土土器実測図(9)	575~593	…124
第124图	1次調査拡張区	出土土器実測図(10)	594~617	…125
第125图	1次調査拡張区	出土土器実測図(11)	618~638	…126
第126图	1次調査拡張区	出土土器実測図(12)	639~651	…127
第127图	1次調査拡張区	出土土器実測図(13)	652~670	…128
第128图	1次調査拡張区	出土土器実測図(14)	671~684	…129
第129图	2次調査区	出土土器実測図(1)	685~703	…130
第130图	2次調査区	出土土器実測図(2)	704~719	…131
第131图	2次調査区	出土土器実測図(3)	720~740	…132
第132图	2次調査区	出土土器実測図(4)	741~758	…133
第133图	2次調査区	出土土器実測図(5)	759~775	…134
第134图	2次調査区	出土土器実測図(6)	776~788	…135
第135图	2次調査区	出土土器実測図(7)	789~802	…136
第136图	2次調査区	出土土器実測図(8)	803~813	…137
第137图	2次調査区	出土土器実測図(9)	814~838	…138
第138图	2次調査区	出土土器実測図(10)	839~862	…139
第139图	2次調査区	出土土器実測図(11)	863~873	…140
第140图	2次調査区	出土土器実測図(12)	874~890	…141
第141图	2次調査区	出土土器実測図(13)	891~904	…142
第142图	2次調査区	出土土器実測図(14)	905~908	…143
第143图	2次調査区	出土土器実測図(15)	909~925	…144
第144图	2次調査区	出土土器実測図(16)	926~931	…145
第145图	3次調査A区	出土土器実測図(1)	932~956	…146
第146图	3次調査A区	出土土器実測図(2)	957~969	…147
第147图	3次調査A区	出土土器実測図(3)	970~976	…148
第148图	3次調査A区	出土土器実測図(4)	977~987	…149
第149图	3次調査A区	出土土器実測図(5)	988~1008	…150
第150图	3次調査A区	出土土器実測図(6)	1009~1030	…151
第151图	3次調査A区	出土土器実測図(7)	1031~1056	…152
第152图	3次調査A区	出土土器実測図(8)	1057~1091	…153
第153图	3次調査A区	出土土器実測図(9)	1092~1117	…154
第154图	3次調査A区	出土土器実測図(10)	1118~1146	…155
第155图	3次調査A区	出土土器実測図(11)	1147~1157	…156
第156图	3次調査A区	出土土器実測図(12)	1158~1168	…157
第157图	3次調査A区	出土土器実測図(13)	1169~1180	…158
第158图	3次調査A区	出土土器実測図(14)	1181~1194	…159
第159图	3次調査A区	出土土器実測図(15)	1195~1211	…160
第160图	3次調査A区	出土土器実測図(16)	1212~1233	…161
第161图	3次調査B区	出土土器実測図(1)	1234~1257	…162
第162图	3次調査B区	出土土器実測図(2)	1258~1272	…163
第163图	3次調査B区	出土土器実測図(3)	1273~1296	…164
第164图	3次調査B区	出土土器実測図(4)	1297~1314	…165
第165图	3次調査B区	出土土器実測図(5)	1315~1325	…166
第166图	3次調査B区	出土土器実測図(6)	1326~1337	…167
第167图	3次調査B区	出土土器実測図(7)	1338~1351	…168
第168图	3次調査B区	出土土器実測図(8)	1352~1375	…169
第169图	3次調査B区	出土土器実測図(9)	1376~1394	…170
第170图	3次調査B区	出土土器実測図(10)	1395~1405	…171
第171图	3次調査B区	出土土器実測図(11)	1406~1425	…172
第172图	3次調査B区	出土土器実測図(12)	1426~1439	…173
第173图	3次調査B区	出土土器実測図(13)	1440~1452	…174
第174图	3次調査B区	出土土器実測図(14)	1453~1482	…175
第175图	3次調査B区	出土土器実測図(15)	1483~1511	…176
第176图	3次調査B区	出土土器実測図(16)	1512~1528	…177
第177图	3次調査B区	出土土器実測図(17)	1529~1535	…178
第178图	3次調査B区	出土土器実測図(18)	1536~1541	…179
第179图	3次調査B区	出土土器実測図(19)	1542~1551	…180
第180图	3次調査B区	出土土器実測図(20)	1552~1560	…181

插图目次

第 181 图	3次調査B区	出土石器実測図(21)	1561~1581	・・・182
第 182 图	3次調査B区	出土石器実測図(22)	1582~1603	・・・183
第 183 图	3次調査B区	出土石器実測図(23)	1604~1627	・・・184
第 184 图	3次調査B区	出土石器実測図(24)	1628~1641	・・・185
第 185 图	3次調査B区	出土石器実測図(25)	1642~1662	・・・186
第 186 图	3次調査B区	出土石器実測図(26)	1663~1686	・・・187
第 187 图	3次調査B区	出土石器実測図(27)	1687~1704	・・・188
第 188 图	3次調査B区	出土石器実測図(28)	1705~1712	・・・189
第 189 图	3次調査B区	出土石器実測図(29)	1713~1721	・・・190
第 190 图	3次調査B区	出土石器実測図(30)	1722~1745	・・・191
第 191 图	3次調査B区	出土石器実測図(31)	1746~1764	・・・192
第 192 图	3次調査B区	出土石器実測図(32)	1765~1783	・・・193
第 193 图	3次調査B区	出土石器実測図(33)	1784~1794	・・・194
第 194 图	3次調査B区	出土石器実測図(34)	1795~1806	・・・195
第 195 图	3次調査B区	出土石器実測図(35)	1807~1817	・・・196
第 196 图	3次調査B区	出土石器実測図(36)	1818~1827	・・・197
第 197 图	3次調査B区	出土石器実測図(37)	1828~1840	・・・198
第 198 图	3次調査B区	出土石器実測図(38)	1841~1852	・・・199
第 199 图	3次調査B区	出土石器実測図(39)	1853~1869	・・・200
第 200 图	3次調査C区	出土石器実測図(1)	1870~1883	・・・201
第 201 图	3次調査C区	出土石器実測図(2)	1884~1896	・・・202
第 202 图	3次調査C区	出土石器実測図(3)	1897~1907	・・・203
第 203 图	3次調査C区	出土石器実測図(4)	1908~1920	・・・204
第 204 图	3次調査C区	出土石器実測図(5)	1921~1937	・・・205
第 205 图	3次調査C区	出土石器実測図(6)	1938~1965	・・・206
第 206 图	3次調査C区	出土石器実測図(7)	1966~1982	・・・207
第 207 图	3次調査C区	出土石器実測図(8)	1983~1996	・・・208
第 208 图	3次調査C区	出土石器実測図(9)	1997~2010	・・・209
第 209 图	3次調査C区	出土石器実測図(10)	2011~2043	・・・210
第 210 图	3次調査C区	出土石器実測図(11)	2044~2071	・・・211
第 211 图	3次調査C区	出土石器実測図(12)	2072~2082	・・・212
第 212 图	3次調査C区	出土石器実測図(13)	2083~2107	・・・213
第 213 图	3次調査C区	出土石器実測図(14)	2108~2124	・・・214
第 214 图	1次調査区	出土石器実測図(1)	2125~2133	・・・215
第 215 图	1次調査区	出土石器実測図(2)	2134~2150	・・・216
第 216 图	1次調査区	出土石器実測図(3)	2151~2160	・・・217
第 217 图	1次調査区	出土石器実測図(4)	2161~2169	・・・218
第 218 图	1次調査区	出土石器実測図(5)	2170~2180	・・・219
第 219 图	1次調査区	出土石器実測図(6)	2181~2190	・・・220
第 220 图	1次調査拡張区	出土石器実測図(1)	2191~2202	・・・221
第 221 图	1次調査拡張区	出土石器実測図(2)	2203~2217	・・・222
第 222 图	1次調査拡張区	出土石器実測図(3)	2218~2226	・・・223
第 223 图	1次調査拡張区	出土石器実測図(4)	2227~2241	・・・224
第 224 图	1次調査拡張区	出土石器実測図(5)	2242~2254	・・・225
第 225 图	1次調査拡張区	出土石器実測図(6)	2255~2270	・・・226
第 226 图	1次調査拡張区	出土石器実測図(7)	2271~2282	・・・227
第 227 图	2次調査区	出土石器実測図(1)	2283~2295	・・・228
第 228 图	2次調査区	出土石器実測図(2)	2296~2303	・・・229
第 229 图	2次調査区	出土石器実測図(3)	2304~2313	・・・230
第 230 图	2次調査区	出土石器実測図(4)	2314~2325	・・・231
第 231 图	2次調査区	出土石器実測図(5)	2326~2337	・・・232
第 232 图	2次調査区	出土石器実測図(6)	2338~2347	・・・233
第 233 图	2次調査区	出土石器実測図(7)	2348~2359	・・・234
第 234 图	2次調査区	出土石器実測図(8)	2360~2372	・・・235
第 235 图	2次調査区	出土石器実測図(9)	2373~2376	・・・236
第 236 图	2次調査区	出土石器実測図(10)	2377~2383	・・・237
第 237 图	3次調査A区	出土石器実測図(1)	2384~2397	・・・238
第 238 图	3次調査A区	出土石器実測図(2)	2398~2412	・・・239
第 239 图	3次調査A区	出土石器実測図(3)	2413~2422	・・・240
第 240 图	3次調査A区	出土石器実測図(4)	2423~2435	・・・241

挿 図 目 次

第 241 図	3次調査A区	出土石器実測図(5)	2436~2451	・・・242
第 242 図	3次調査A区	出土石器実測図(6)	2452~2465	・・・243
第 243 図	3次調査A区	出土石器実測図(7)	2466~2504	・・・245
第 244 図	3次調査A区	出土石器実測図(8)	2505~2526	・・・246
第 245 図	3次調査A区	出土石器実測図(9)	2527~2536	・・・247
第 246 図	3次調査A区	出土石器実測図(10)	2537~2551	・・・248
第 247 図	3次調査A区	出土石器実測図(11)	2552~2574	・・・249
第 248 図	3次調査B区	出土石器実測図(1)	2575~2582	・・・250
第 249 図	3次調査B区	出土石器実測図(2)	2583~2594	・・・251
第 250 図	3次調査B区	出土石器実測図(3)	2595~2603	・・・252
第 251 図	3次調査B区	出土石器実測図(4)	2604~2614	・・・253
第 252 図	3次調査B区	出土石器実測図(5)	2615~2622	・・・254
第 253 図	3次調査B区	出土石器実測図(6)	2623~2639	・・・255
第 254 図	3次調査B区	出土石器実測図(7)	2640~2651	・・・256
第 255 図	3次調査B区	出土石器実測図(8)	2652~2664	・・・257
第 256 図	3次調査B区	出土石器実測図(9)	2665~2679	・・・258
第 257 図	3次調査B区	出土石器実測図(10)	2680~2692	・・・259
第 258 図	3次調査B区	出土石器実測図(11)	2693~2705	・・・260
第 259 図	3次調査B区	出土石器実測図(12)	2706~2717	・・・261
第 260 図	3次調査B区	出土石器実測図(13)	2718~2727	・・・262
第 261 図	3次調査B区	出土石器実測図(14)	2728~2737	・・・263
第 262 図	3次調査B区	出土石器実測図(15)	2738~2749	・・・264
第 263 図	3次調査B区	出土石器実測図(16)	2750~2754	・・・265
第 264 図	3次調査C区	出土石器実測図(1)	2755~2763	・・・266
第 265 図	3次調査C区	出土石器実測図(2)	2764~2773	・・・267
第 266 図	3次調査C区	出土石器実測図(3)	2774~2784	・・・268
第 267 図	3次調査C区	出土石器実測図(4)	2785~2796	・・・269
第 268 図	3次調査C区	出土石器実測図(5)	2797~2808	・・・270
第 269 図	3次調査C区	出土石器実測図(6)	2809~2817	・・・271
第 270 図	3次調査C区	出土石器実測図(7)	2818~2826	・・・272
第 271 図	尾花A遺跡	出土鉄器実測図(1)	2827~2846	・・・273
第 272 図	尾花A遺跡	出土鉄器実測図(2)	2847~2858	・・・274
第 273 図	尾花A遺跡	出土鉄器実測図(3)	2859~2881	・・・275
第 274 図	尾花A遺跡	出土鉄器実測図(4)	2882~2915	・・・276
第 275 図	尾花A遺跡	出土鉄器実測図(5)	2916~2947	・・・277
第 276 図	尾花A遺跡	出土鉄器実測図(6)	2948~2977	・・・278
第 277 図	1次調査区	古代以降遺構分布図(1/500)		・・・279
第 278 図	1次調査拡張区・2次調査区3区	古代以降遺構分布図(1/500)		・・・280
第 279 図	3次調査A区	古代以降遺構分布図(1/500)		・・・281
第 280 図	3次調査B区・2次調査区2区	古代以降遺構分布図(1/500)		・・・282
第 281 図	3次調査C区・2次調査区1区	古代以降遺構分布図(1/500)		・・・283
第 282 図	古代以降の遺構(1)	掘立柱建物跡(1)		・・・284
第 283 図	古代以降の遺構(2)	掘立柱建物跡(2)		・・・285
第 284 図	古代以降の遺構(3)	掘立柱建物跡(3)		・・・286
第 285 図	古代以降の遺構(4)	掘立柱建物跡(4)		・・・287
第 286 図	古代以降の遺構(5)	掘立柱建物跡(5)		・・・288
第 287 図	古代以降の遺構(6)	掘立柱建物跡(6)		・・・289
第 288 図	古代以降の遺構(7)	掘立柱建物跡(7)		・・・290
第 289 図	古代以降の遺構(8)	掘立柱建物跡(8)		・・・291
第 290 図	古代以降の遺構(9)	掘立柱建物跡(9)		・・・292
第 291 図	古代以降の遺構(10)	掘立柱建物跡(10)		・・・293
第 292 図	古代以降の遺構(11)	掘立柱建物跡(11)		・・・294
第 293 図	古代以降の遺構(12)	竪穴状遺構		・・・295
第 294 図	古代以降の遺構(13)	石組遺構・土坑		・・・296
第 295 図	古代以降の遺構(14)	土坑(2)・道路状遺構・溝状遺構断面模式図		・・・297
第 296 図	古代以降の遺物(1)	土師器・須恵器・陶磁器		・・・298
第 297 図	古代以降の遺物(2)	土師器・須恵器・陶磁器・土製品		・・・299
第 298 図	古代以降の遺物(3)	陶磁器・石器・金属器		・・・300
第 299 図	その他の遺物			・・・301
第 300 図	弥生時代～古墳時代の集落の変遷			・・・302～303

凡例

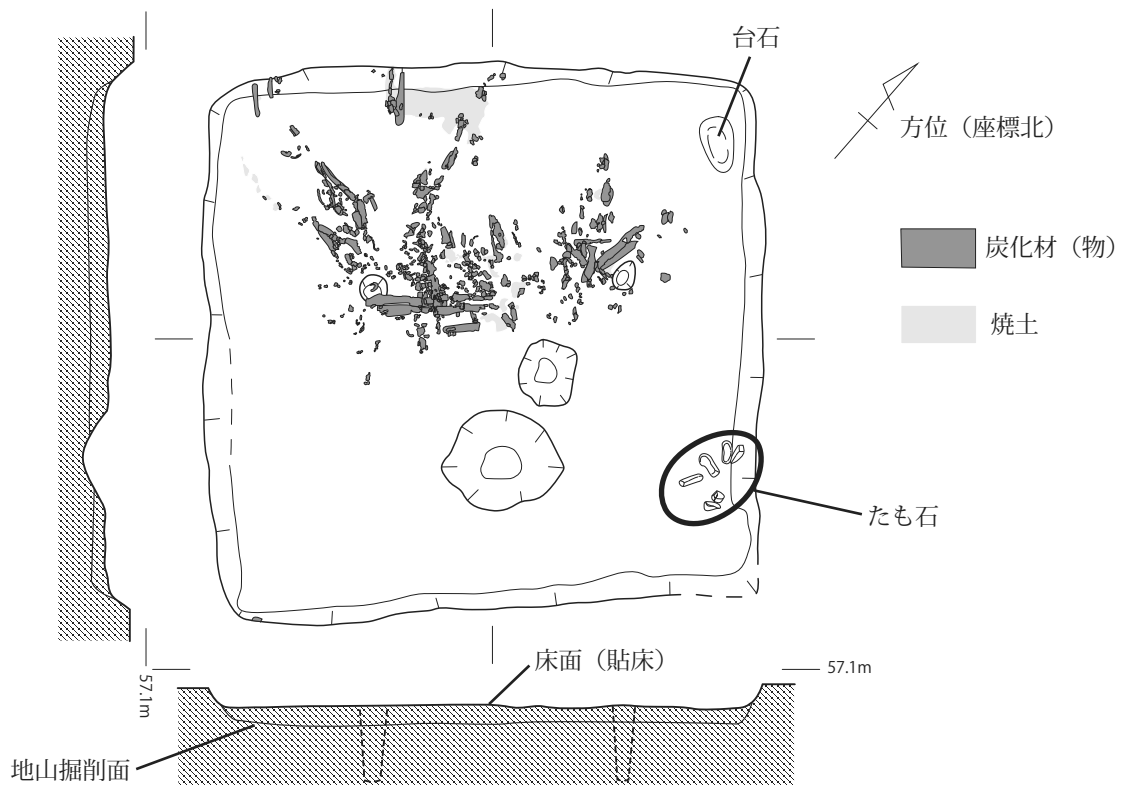
1 本遺跡では調査区を6つに分割して調査を実施したため、遺構番号に重複が生じている。しかし、遺構番号の変更は無駄な混乱を引き起こしかねないため、調査区ごとに略号を設定して遺構番号の前に付している。各調査区区の略号は以下のとおりである。

一次調査区 …… 1- 一次調査拡張区 …… 1 拡- 二次調査区 …… 2-
三次A調査区 …… 3- 三次B調査区 …… 4- 三次C調査区 …… 5-

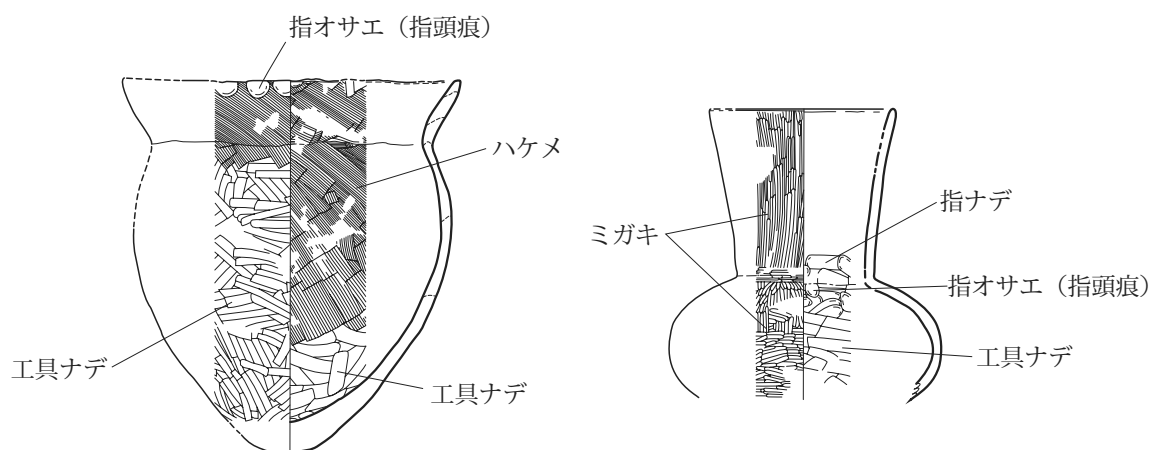
2 第1図は国土地理院刊行 1/25000 図『石河内』『川南』『妻』『高鍋』を元に作成し、遺跡の分布については川南町、高鍋町、木城町の遺跡詳細分布調査報告書及び東九州自動車道（都農～西都間）建設に伴って調査された各報告書を参考とした。

3 本書で使用している方位は全て座標北（G.N）であり、世界測地系（WGS84）に準拠している。

4 遺構図の縮尺は、竪穴建物跡 1/60、掘立柱建物跡 1/60、土坑 1/40 を基本とし、各遺構図明示している。なお、遺構実測図における表現等については、以下の図を参照されたい。

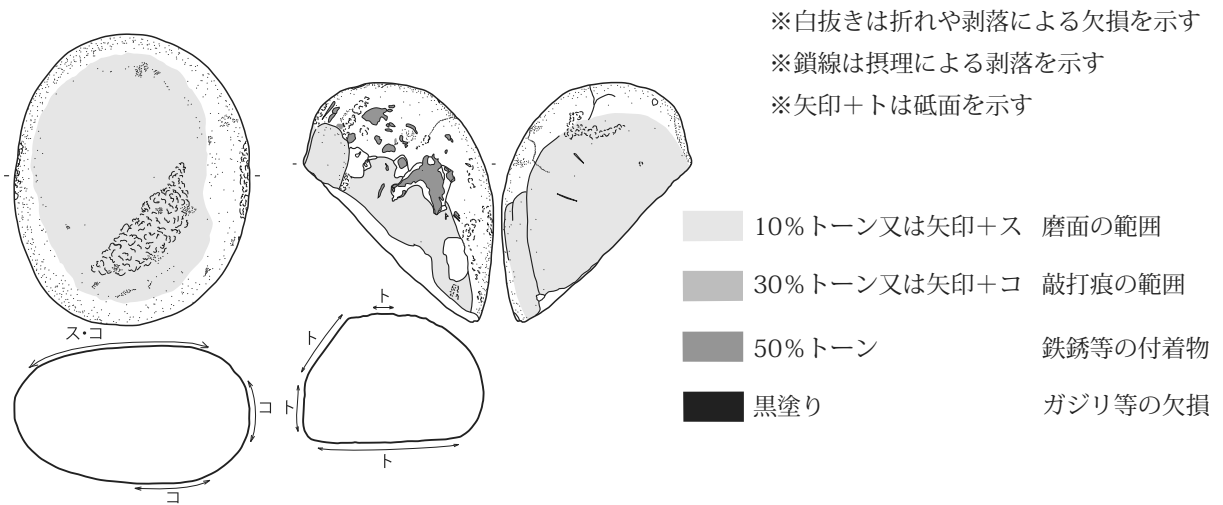


- 5 土器及び土製品、須恵器、陶磁器等の実測図における縮尺は 1/4 としたが、3069 のみ 1/3 である。
- 6 土器及び土製品の実測図における表現は次項の図を参照されたい。
なお、タタキ調整痕を有するものの多くは、拓本によって表現している。
- 7 土器実測図における器面調整は、最終的な調整を表現しており、単位が不明瞭なナデ調整や甕の口縁部付近によくみられるヨコナデについては図示していない。その他の器面調整等に関する表現については、以下の図及び本文編の土器観察表を参照されたい。

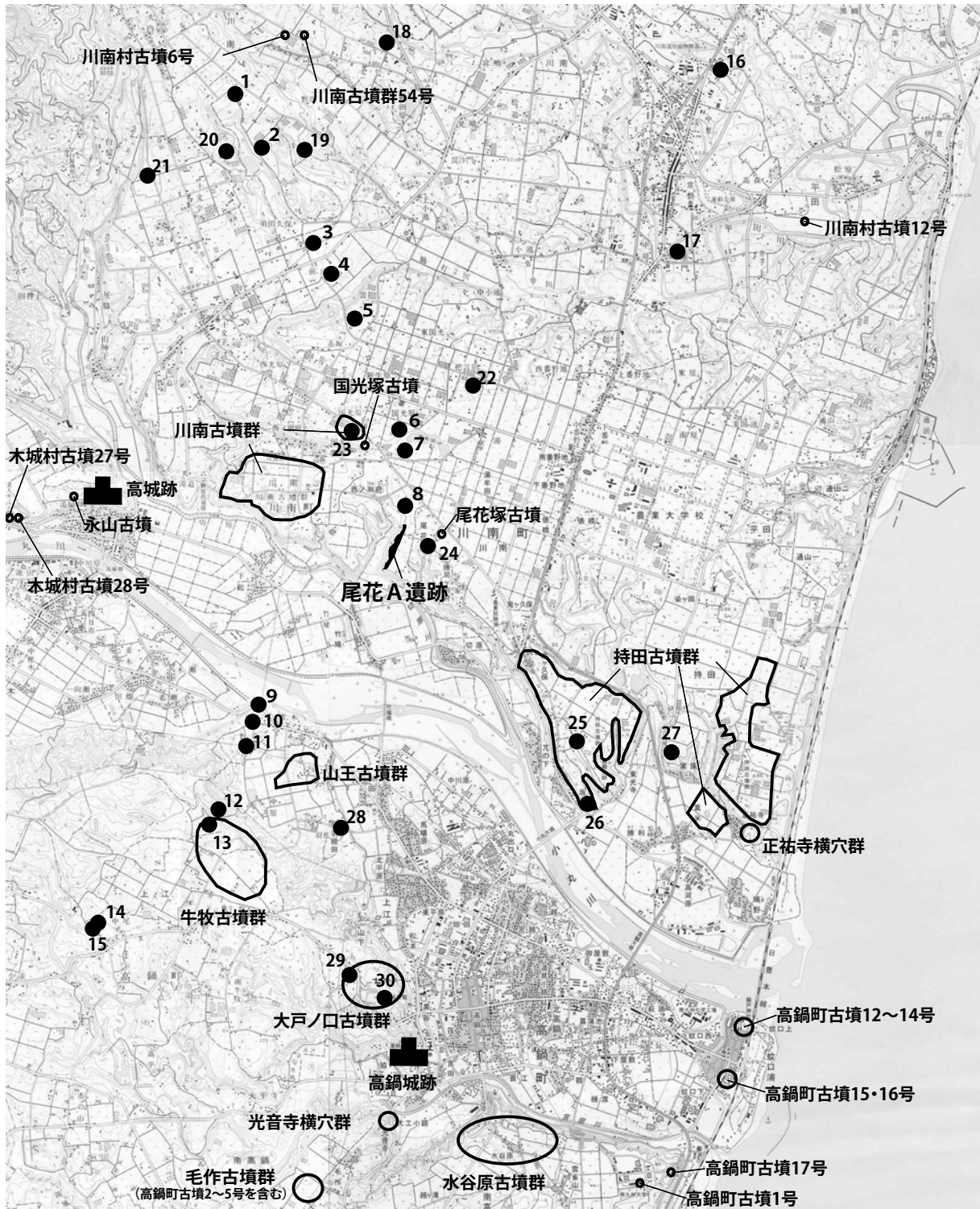


- 8 石器実測図における縮尺は以下を基本として、実測図及び本文編の石器計測表に明記している。
 - 1/2 石鏃・剥片・火打石・玉類・石包丁
 - 1/3 石斧・砥石・敲石・
 - 1/4 台石
- 9 石器の器種について明確に判断しかねるものについては、以下の判断基準により器種名を付加した。
 - 敲 石・・・敲打痕が残される礫を指し、片手で容易に保持できるもの。なお、敲打痕と磨痕を併せ持つような場合には、敲打痕を優先して敲石とした。
 - 磨 石・・・礫に磨痕のみがみられるもの
 - 台 石・・・竪穴建物跡の床面に据え置くように残される等、その出土状況から作業台であったと考えられるもの
 - 砥 石・・・砥面と判断される使用痕を有する礫。断面 U 字もしくは V 字状の溝状の筋が顕著にみられるものについては、「筋砥石」とした。
 - たも石・・・竪穴建物跡の床面付近で細長い自然礫が数個がまとまって検出されるもの
 - 不 明・・・人為的な加工もしくは使用痕が確認されるもので、既存の器種名に該当しないもの
- 10 台石、たも石のほとんどは個別図化を行っていないが、前頁図のように遺構図内に出土状況を図化しているほか、本文編に計測表を掲載している。

11 石器実測図において、表現が困難な敲打や磨面の範囲、付着物等に関しては、以下のような文字及びトーンによる表現を付加している。

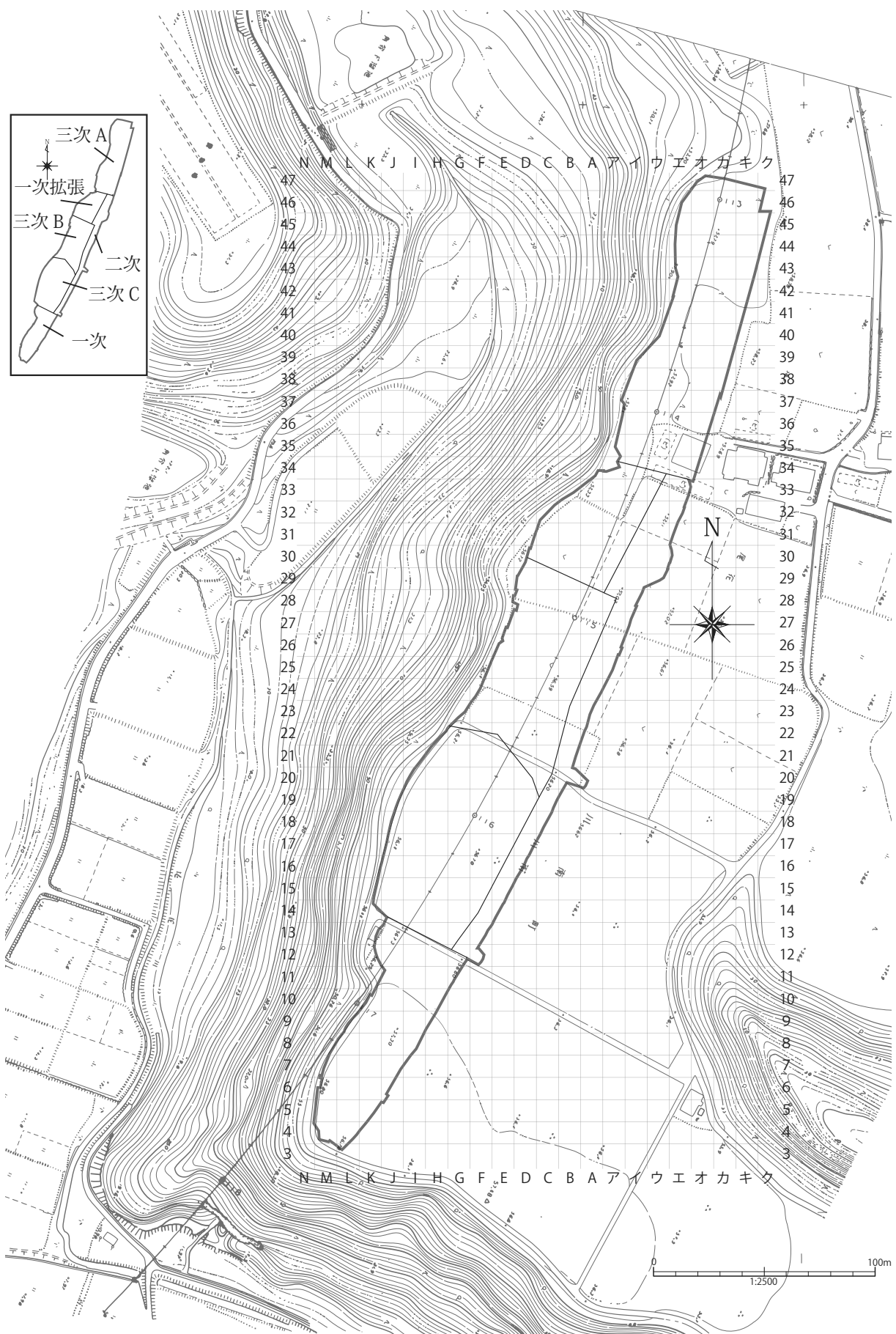


12 鉄器実測図では、平面図・断面図ともに本来の形状を示す線を太く、錆の輪郭線を細く表現している。



- | | | | | | |
|---------|----------|-----------|------------------|---------|-----------|
| 1 中ノ迫第1 | 2 中ノ迫第2 | 3 前ノ田村上第1 | 4 前ノ田村上第2 | 5 赤坂 | 6 国光原 |
| 7 湯牟田 | 8 西ノ別府 | 9 崩戸 | 10 野首第1 | 11 野首第2 | 12 老瀬坂上第3 |
| 3 下耳切第3 | 14 唐木戸第1 | 15 唐木戸第2 | (以上、東九州自動車道関連遺跡) | | |
| 6 野稲尾 | 17 垂角 | 18 丸山西原 | 19 中ノ迫A | 20 大迫 | 21 下原 |
| 12 把言田 | 23 上ノ原 | 24 尾花坂上 | 25 持田 | 26 持田中尾 | 27 上ノ別府 |
| 18 南中原 | 29 牛牧 | 30 大戸ノ口第2 | | | |

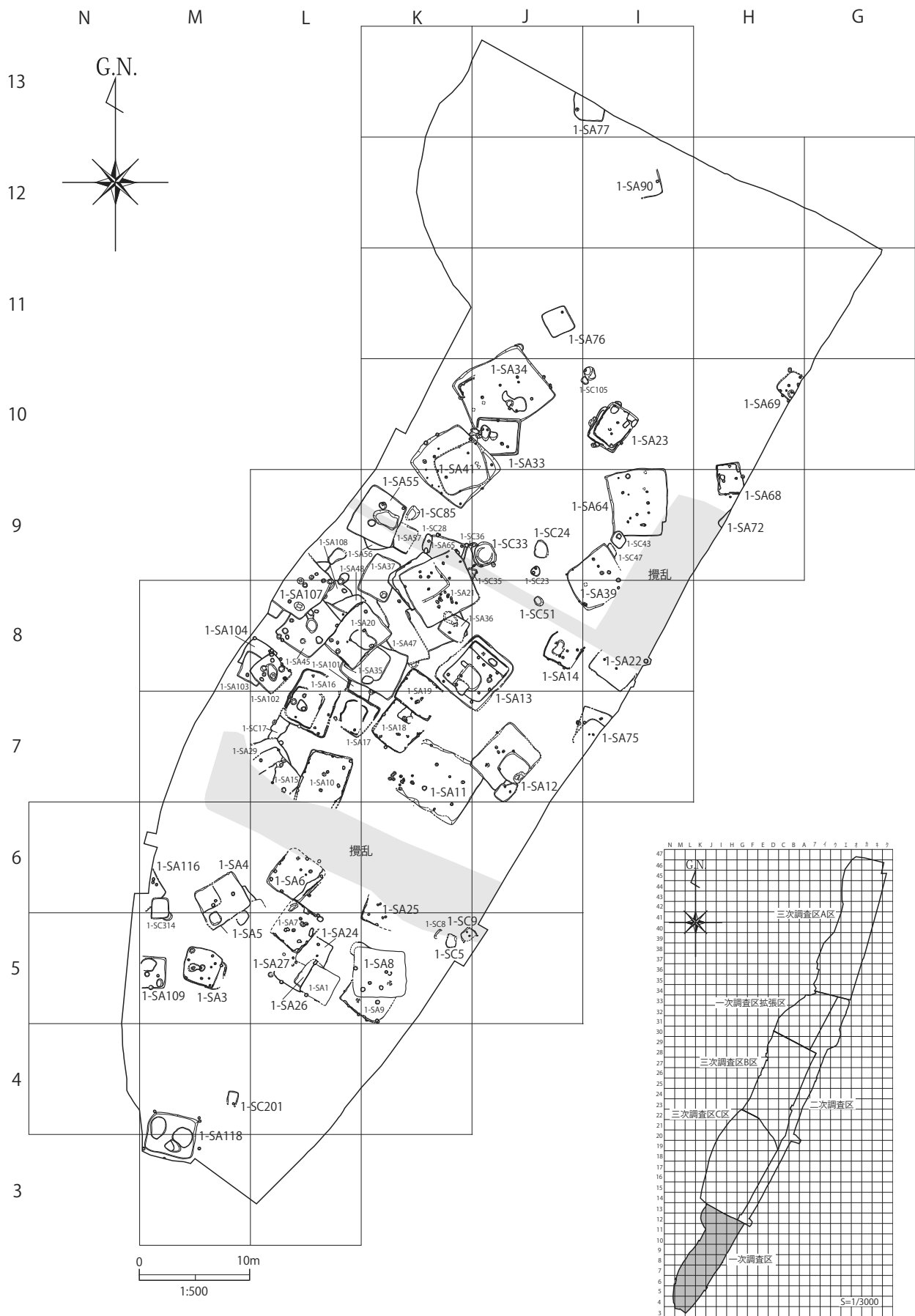
第1図 尾花A遺跡及び周辺遺跡分布図(1/50,000)



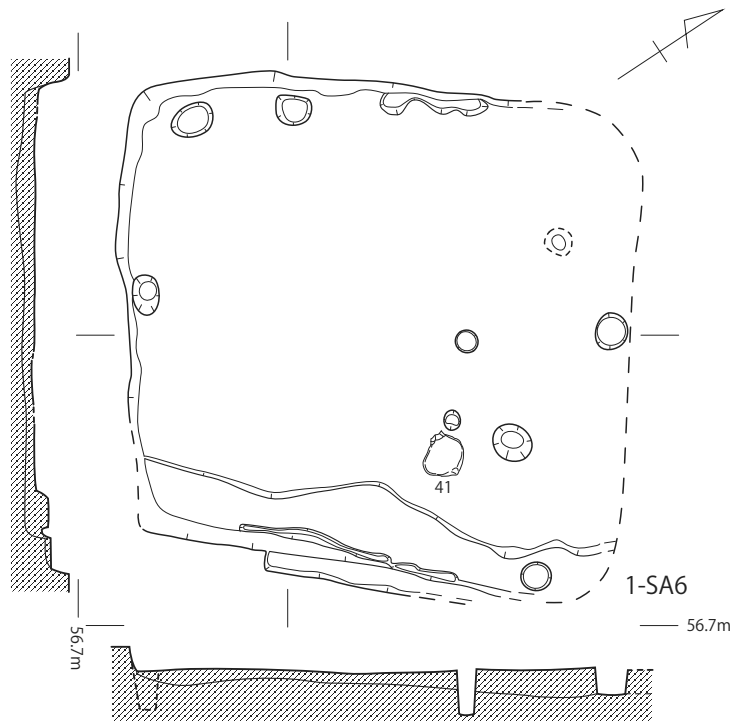
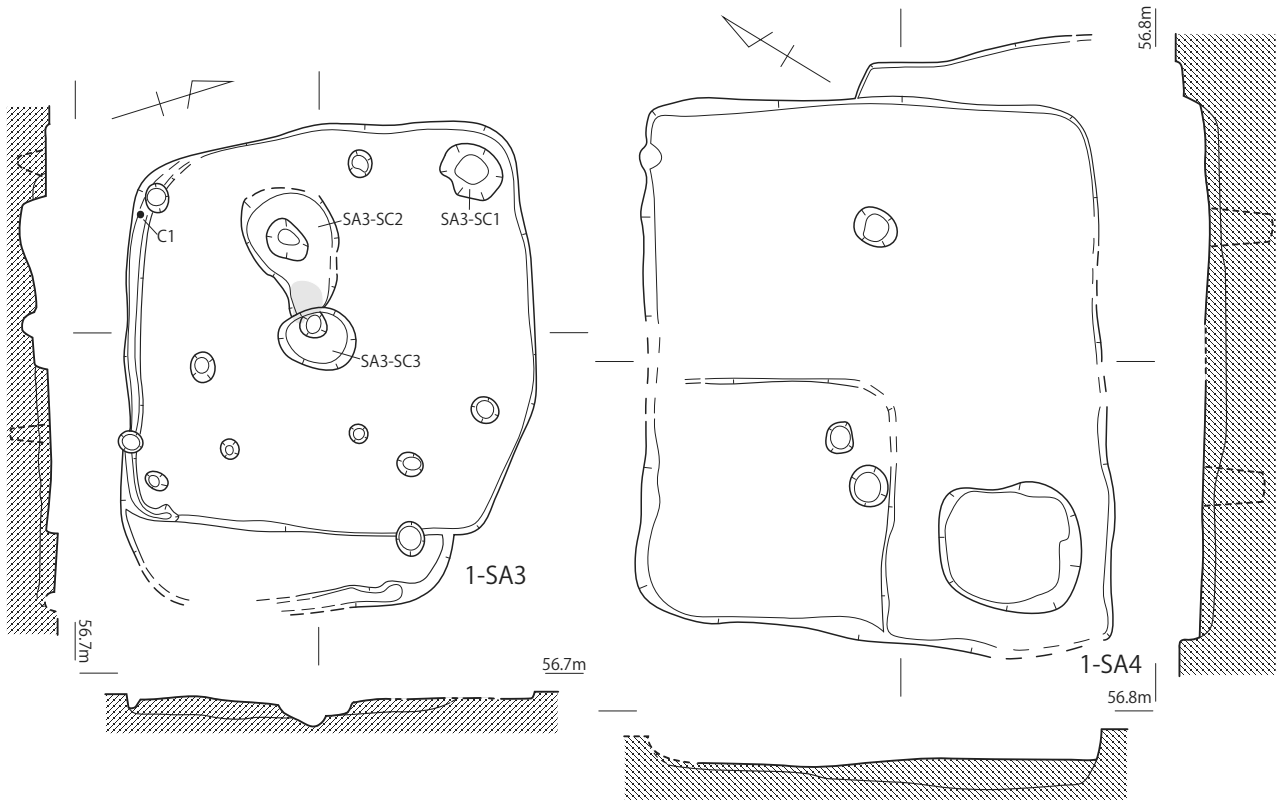
第2図 尾花A遺跡調査区及びグリッド設定図(1/2,500)



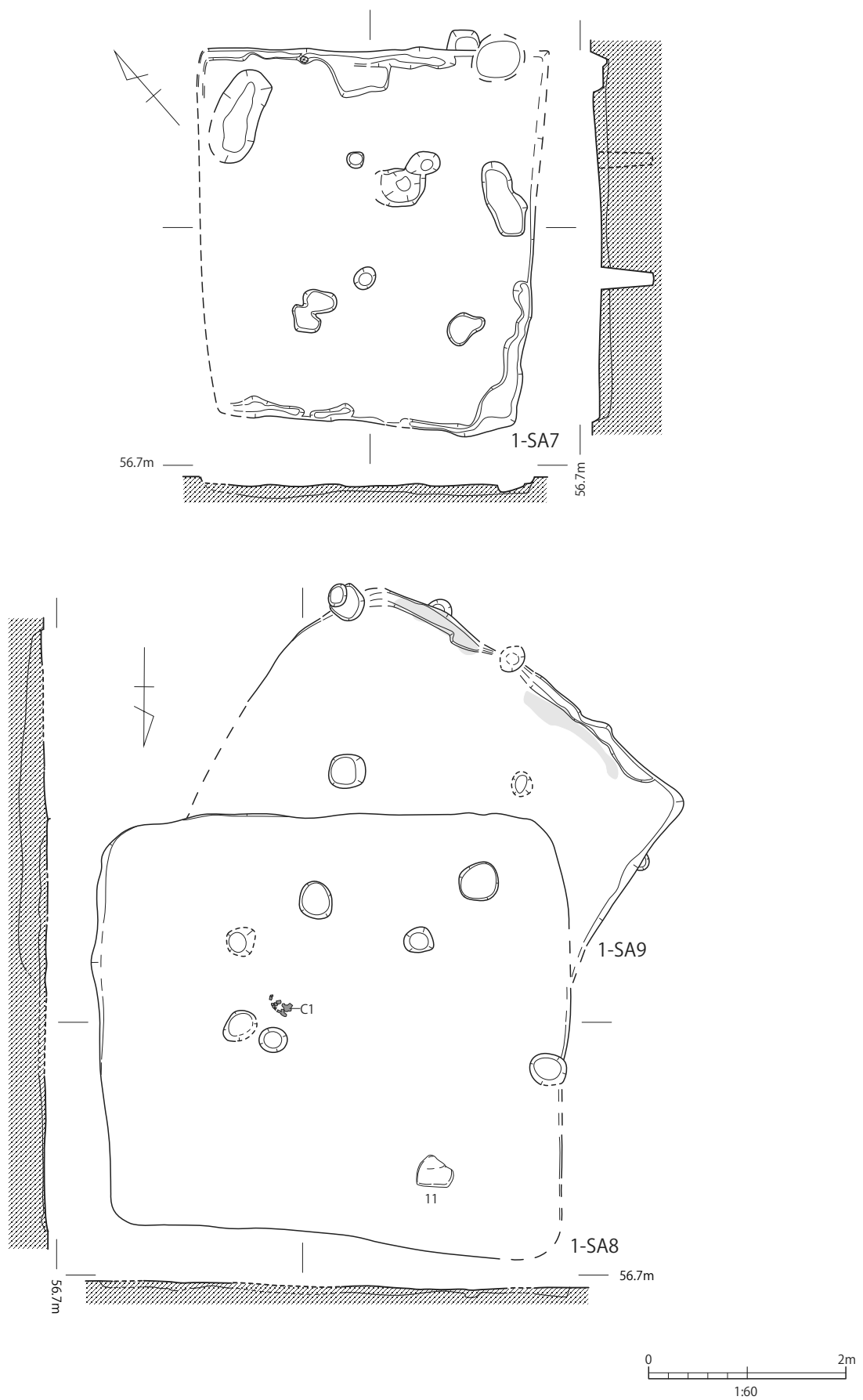
第3図 尾花A遺跡全体遺構分布図(1/1,000)



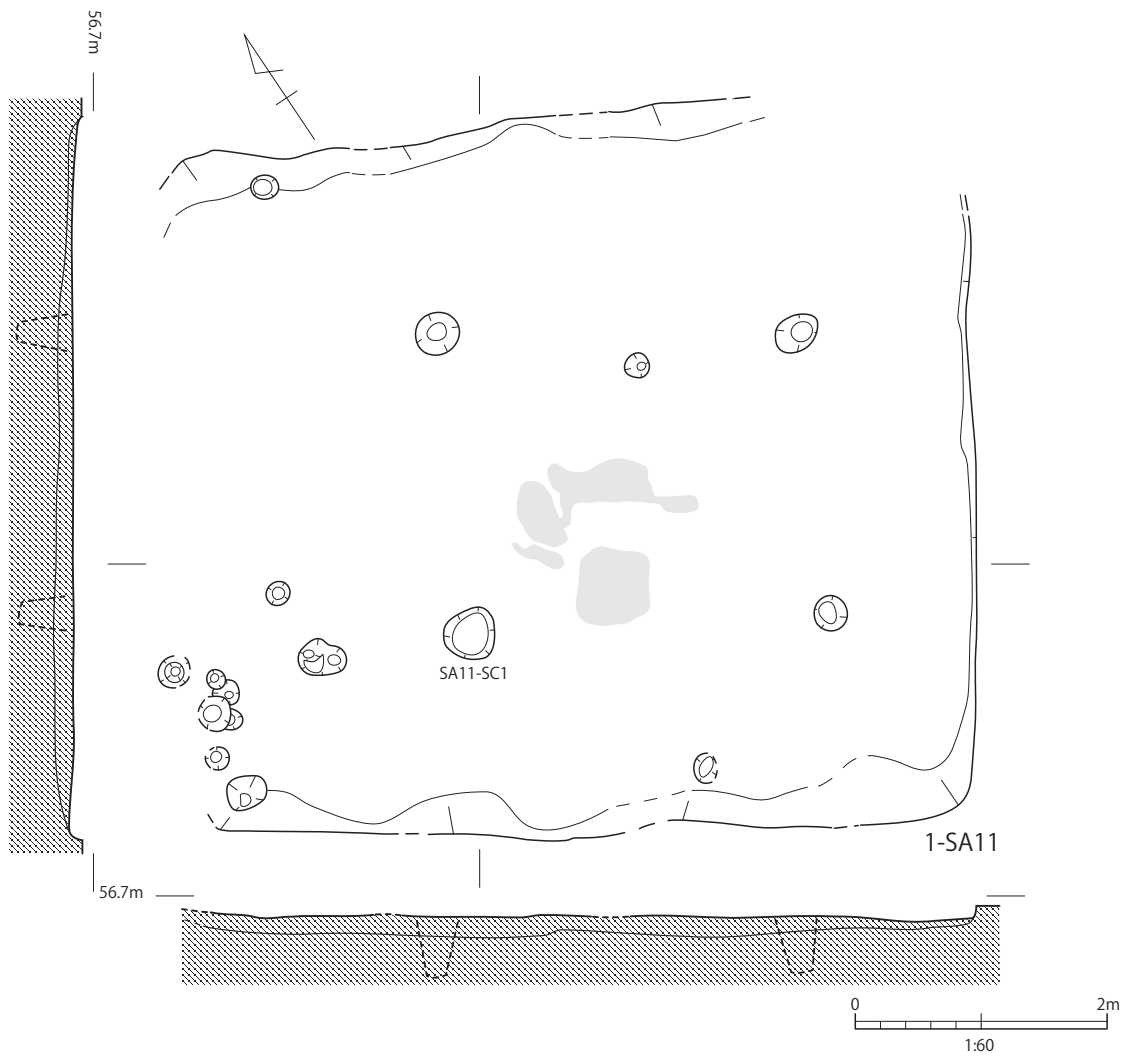
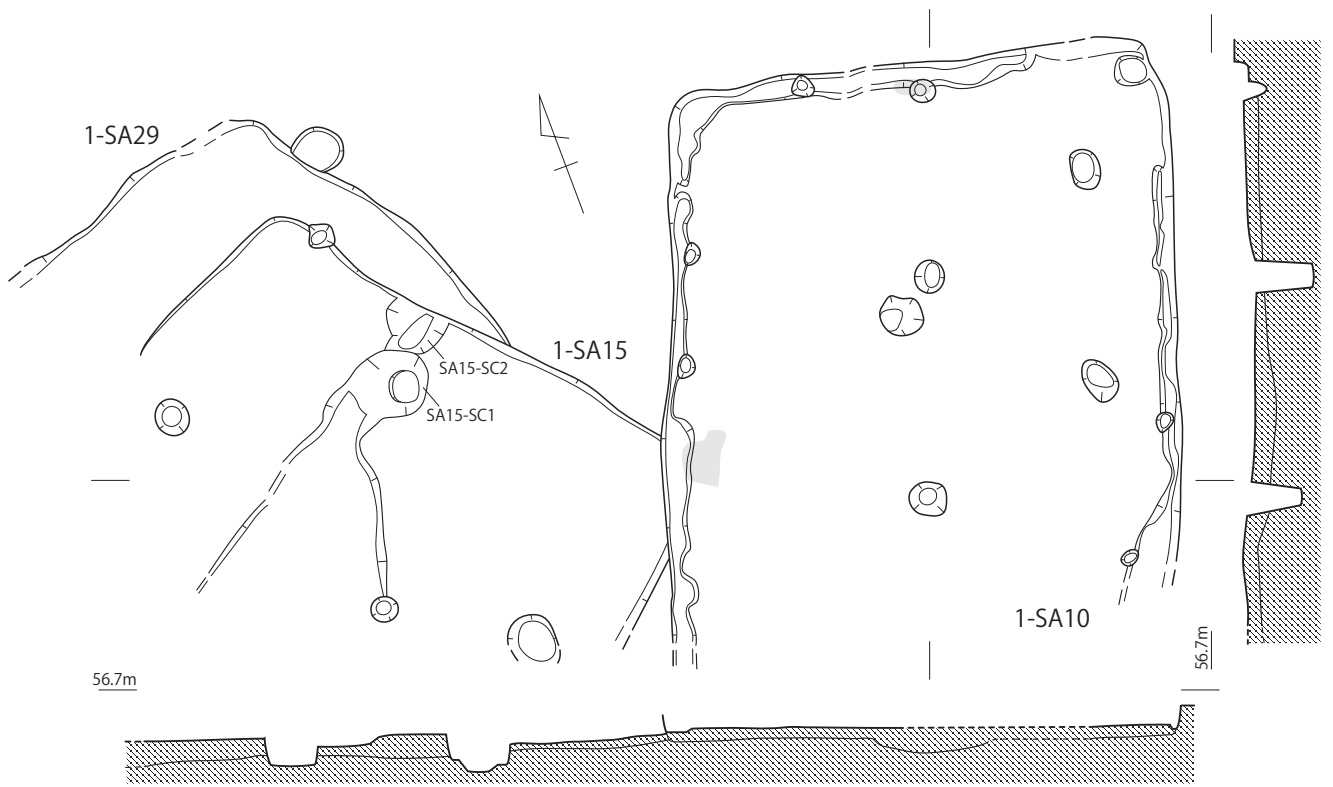
第 4 図 1 次調査区 弥生～古墳時代遺構分布図 (1/500)



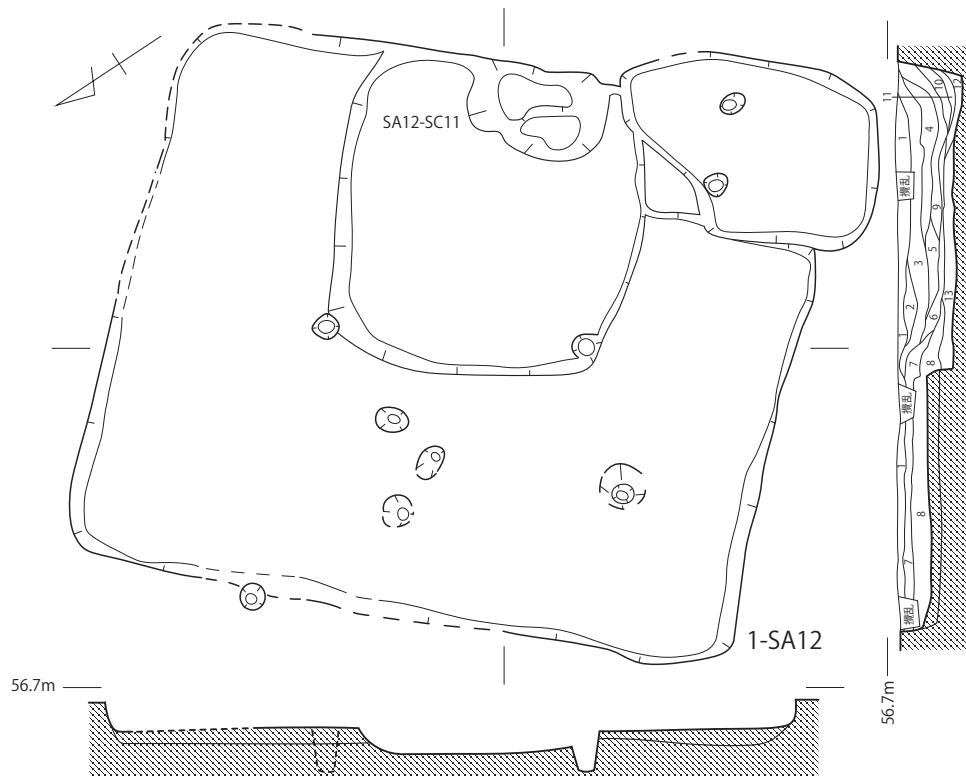
第 5 図 1 次調査区 遺構実測図 (1)



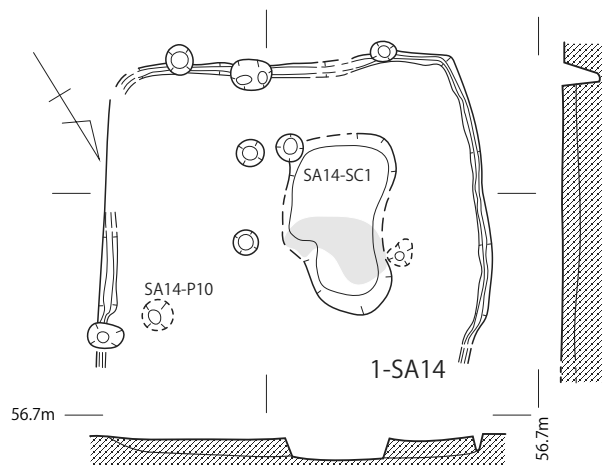
第6図 1次調査区 遺構実測図(2)



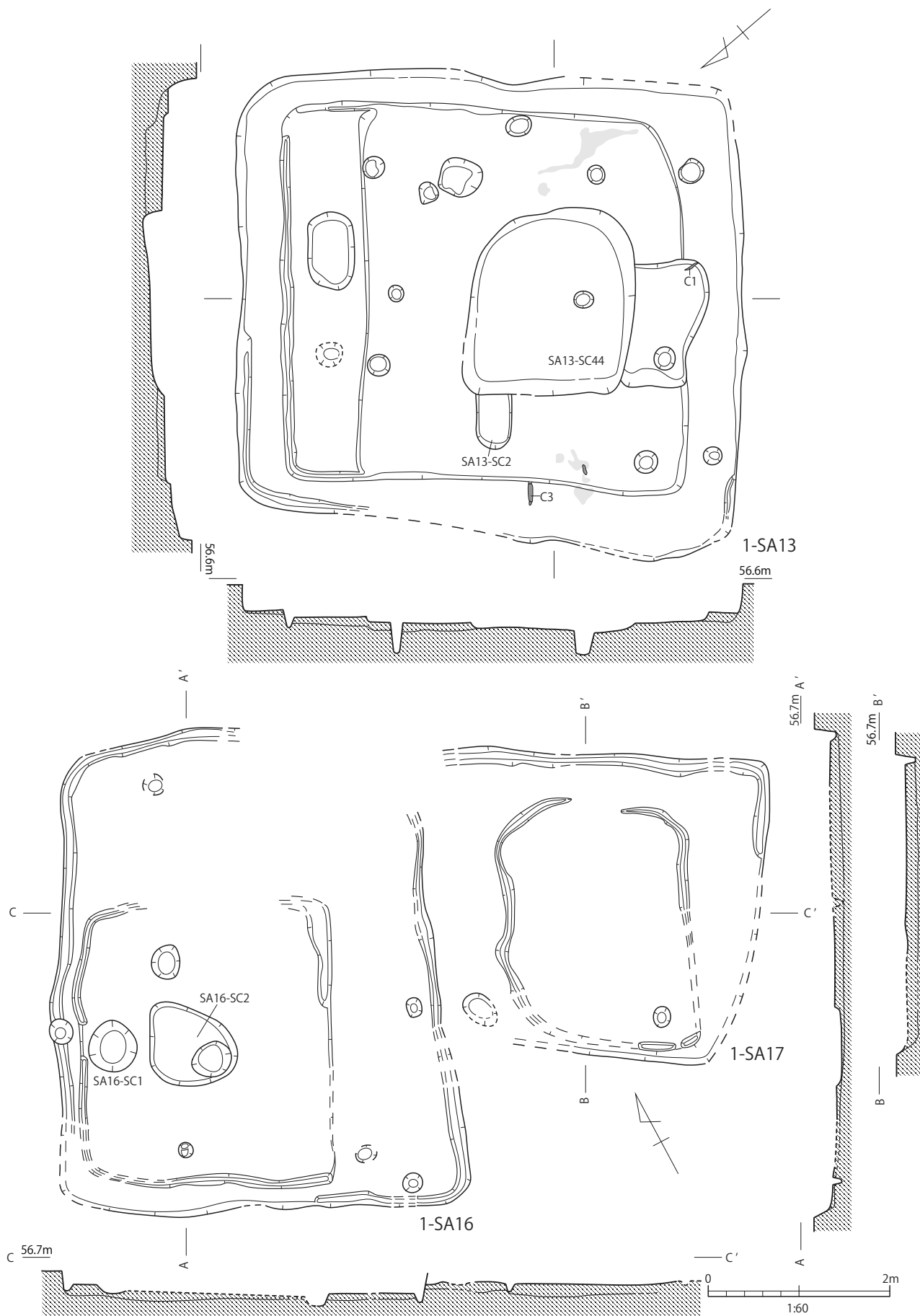
第7図 1次調査区 遺構実測図(3)



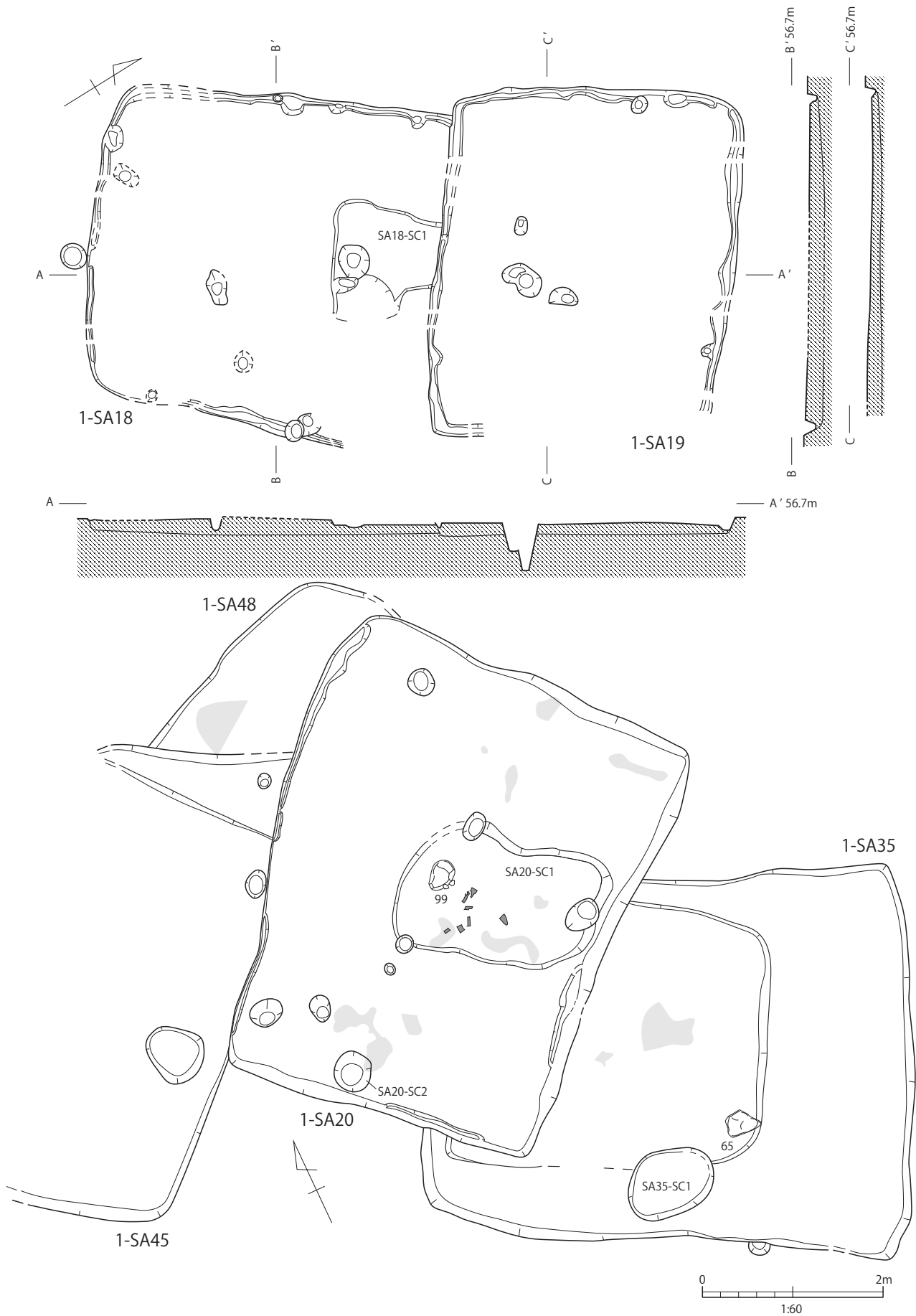
- 1: 暗褐色土 (Hue10YR3/4) しまりあり。粘性なし。K-Ah 粒を微量に含む。
- 2: 暗褐色土 (Hue10YR3/4) しまり強。粘性弱。砂粒・K-Ah 粒を微量に含む。
- 3: 暗褐色土 (Hue10YR3/3) しまりあり。粘性なし。砂粒を微量に K-Ah 粒を多量に含む。
- 4: 暗褐色土 (Hue10YR3/4) しまり弱。粘性弱。K-Ah 粒を多量に含む。
- 5: 黒褐色土 (Hue10YR3/2) しまり強。粘性弱。K-Ah 粒を少量に含む。
- 6: 黒褐色土 (Hue10YR3/2) しまり弱。粘性弱。
- 7: 黒褐色土 (Hue10YR3/2) しまり弱。粘性弱。砂粒を微量に含む。
- 8: 暗褐色土 (Hue10YR3/4) しまり弱。粘性弱。K-Ah 粒を多量に含む。
- 9: 黒褐色土 (Hue10YR2/3) しまりあり。粘性弱。K-Ah 粒を微量に含む。
- 10: 黒褐色土 (Hue10YR2/3) しまり強。粘性弱。K-Ah 粒を多量に含む。
- 11: 黒褐色土 (Hue10YR2/2) しまり強。粘性弱。砂粒を微量に含む。
- 12: 黒褐色土 (Hue10YR2/3) しまり強。粘性弱。
- 13: 暗褐色土 (Hue10YR3/4) しまり強。粘性強。K-Ah 粒を微量に含む。



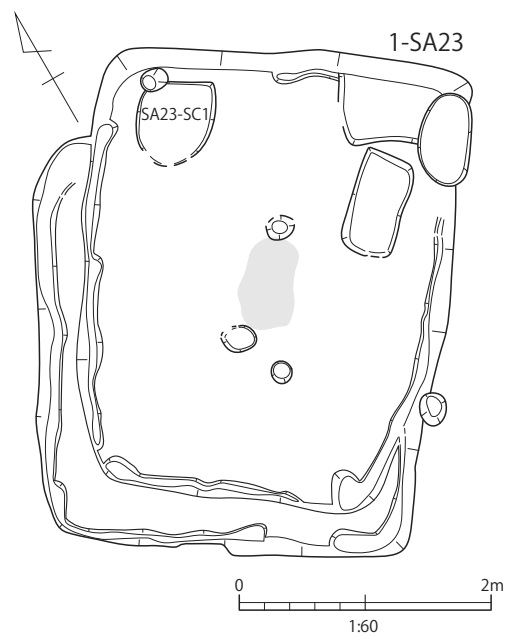
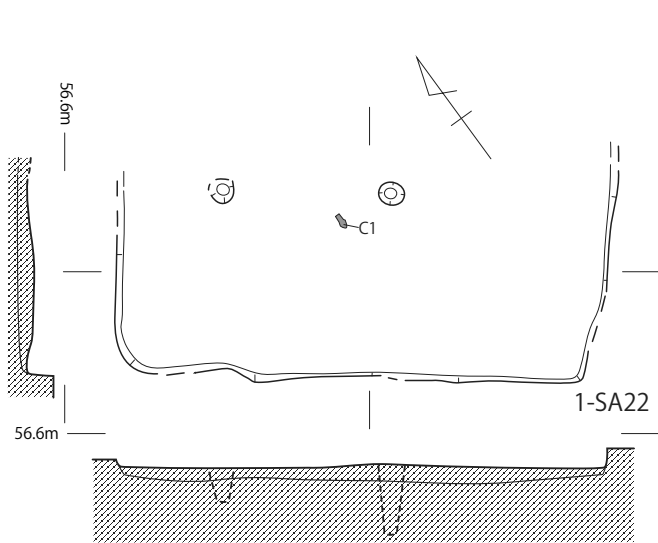
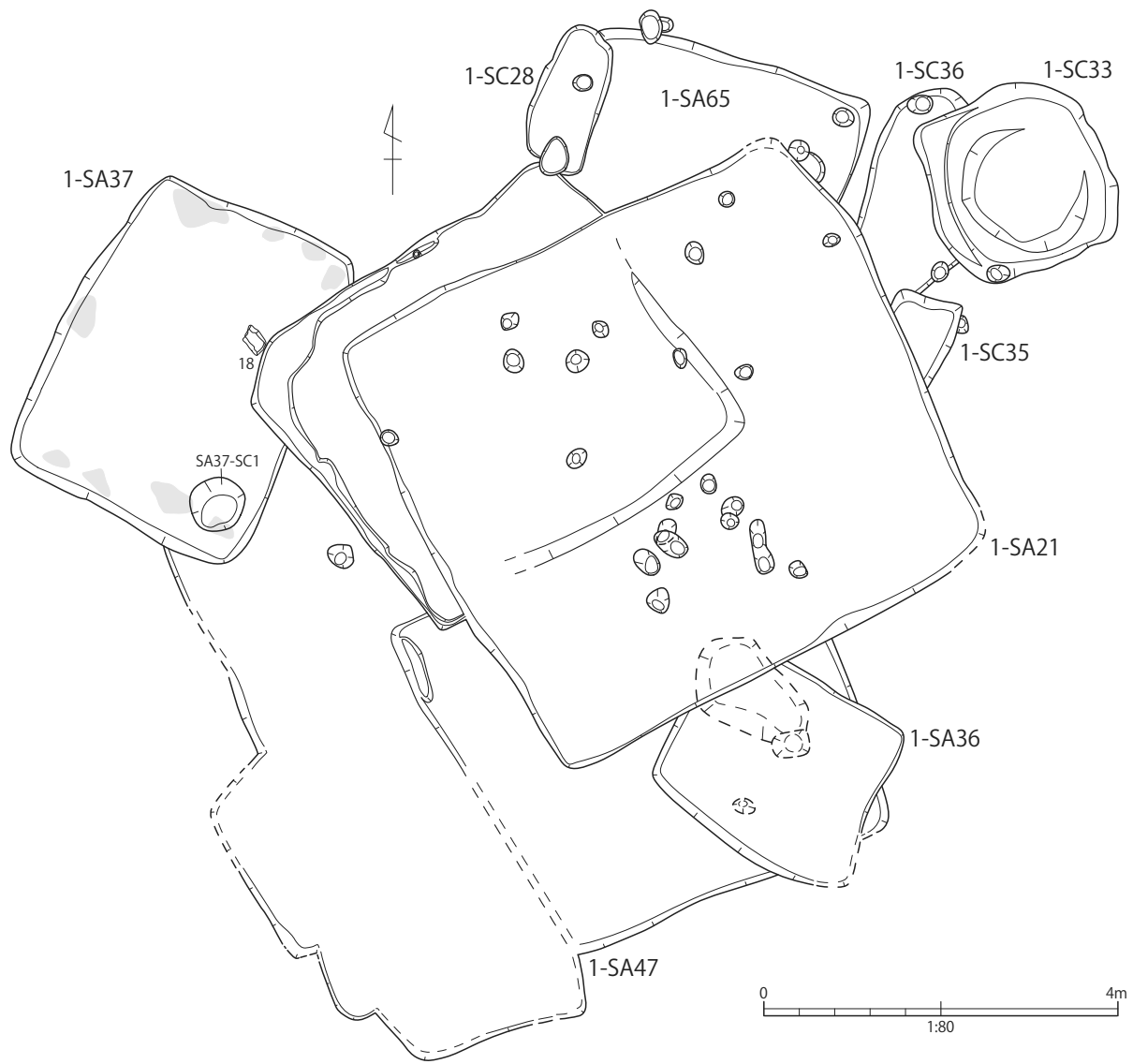
第 8 図 1 次調査区 遺構実測図 (4)



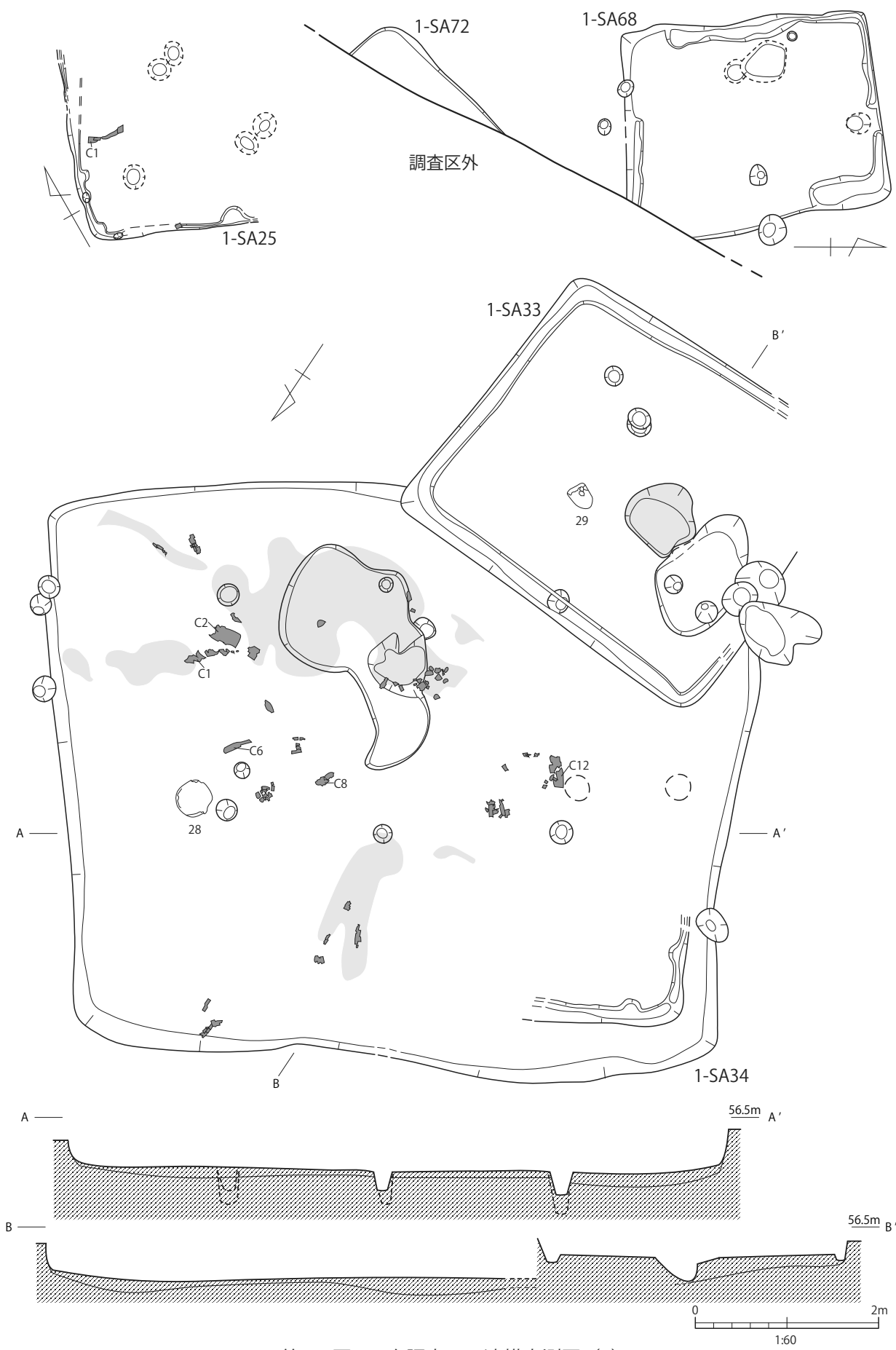
第9図 1次調査区 遺構実測図 (5)



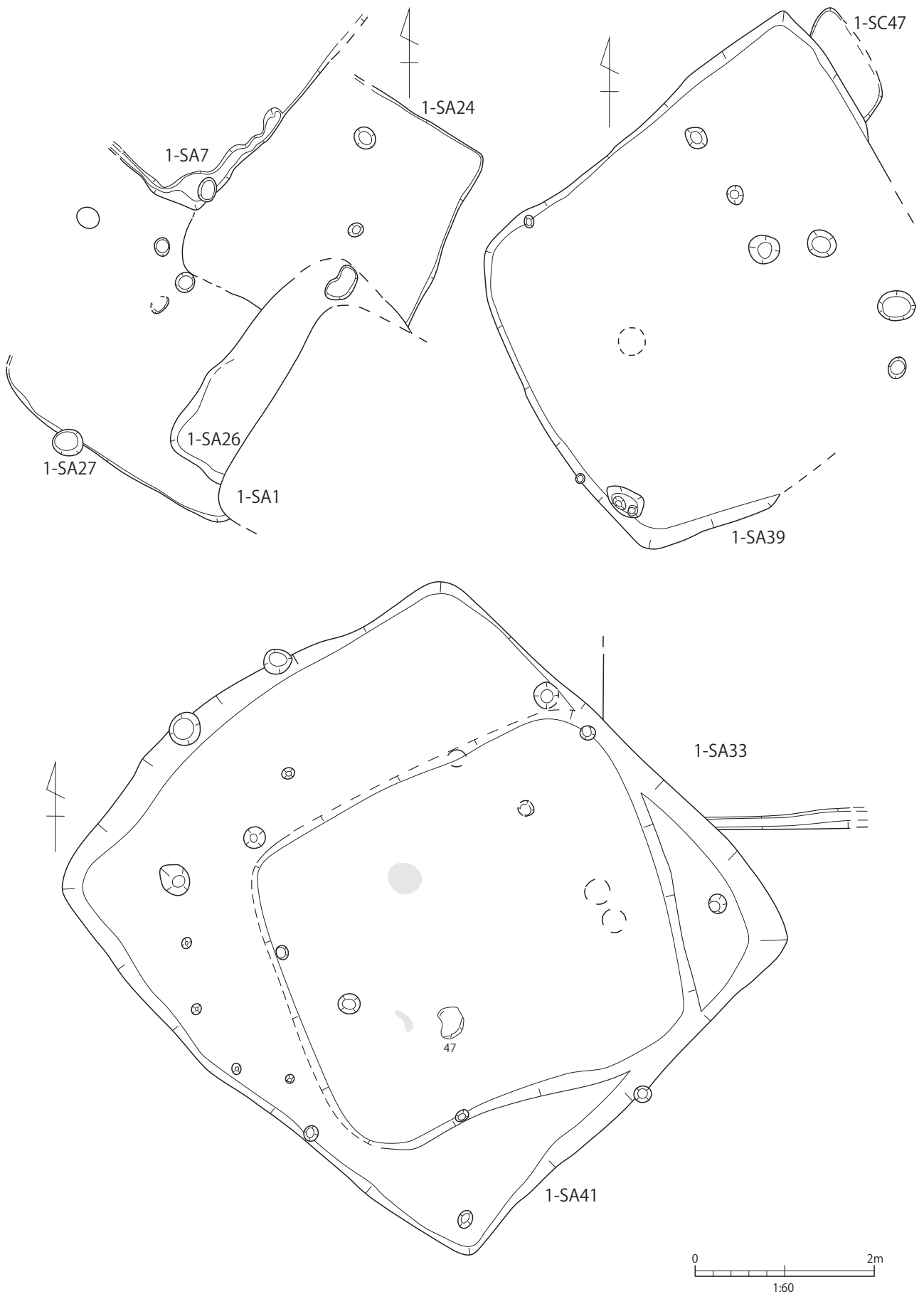
第10図 1次調査区 遺構実測図(6)



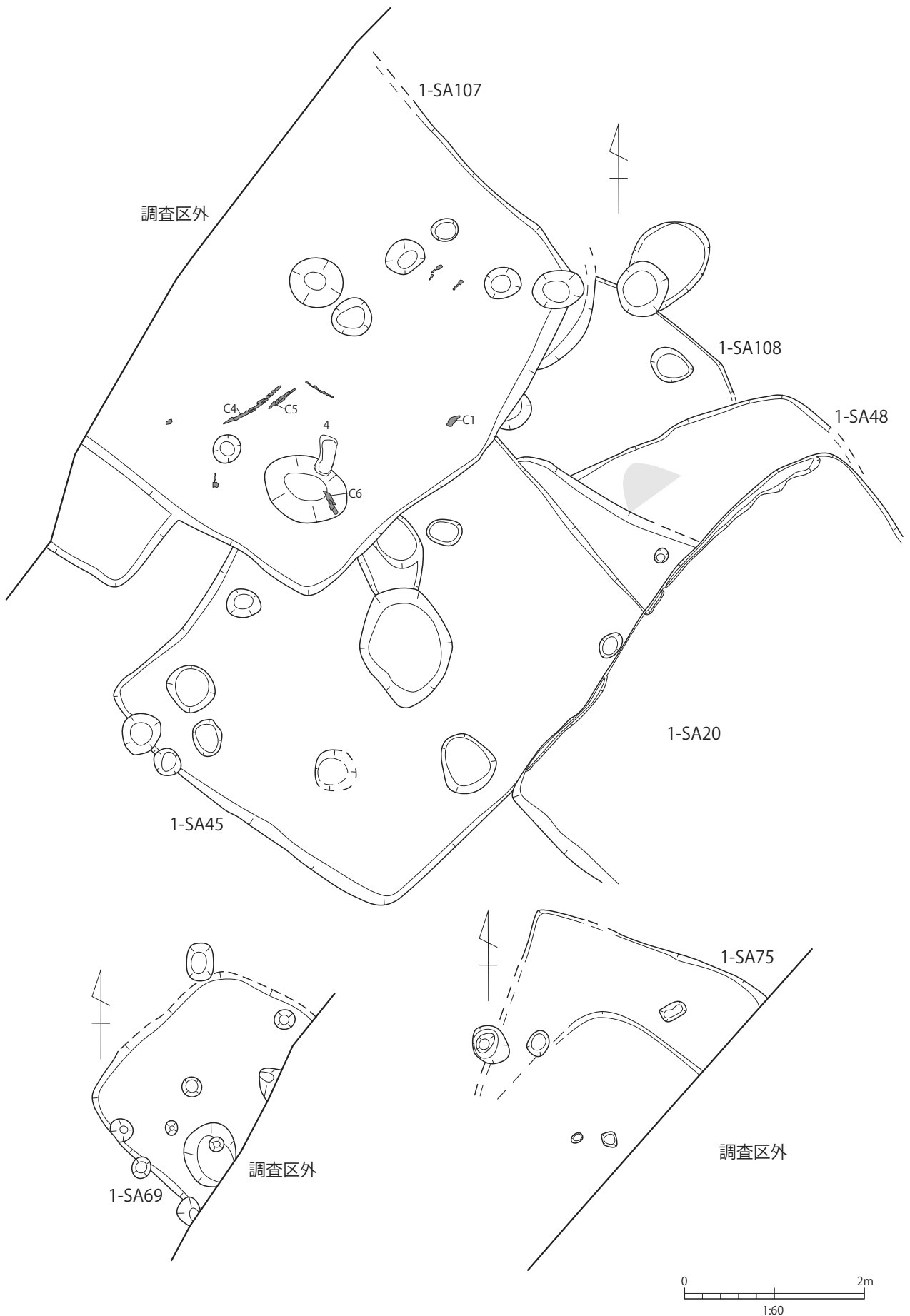
第 11 図 1 次調査区 遺構実測図 (7)



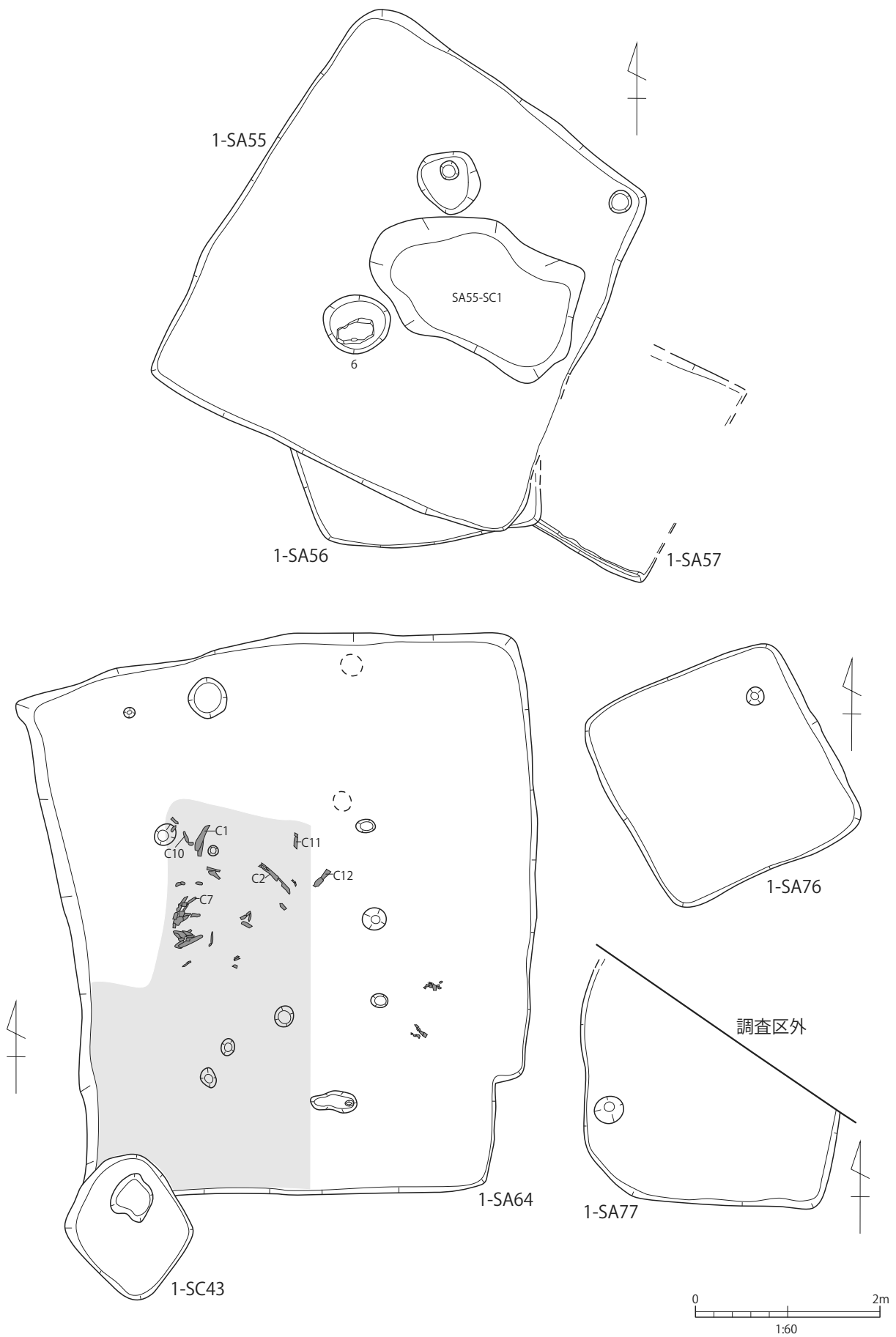
第12図 1次調査区 遺構実測図(8)



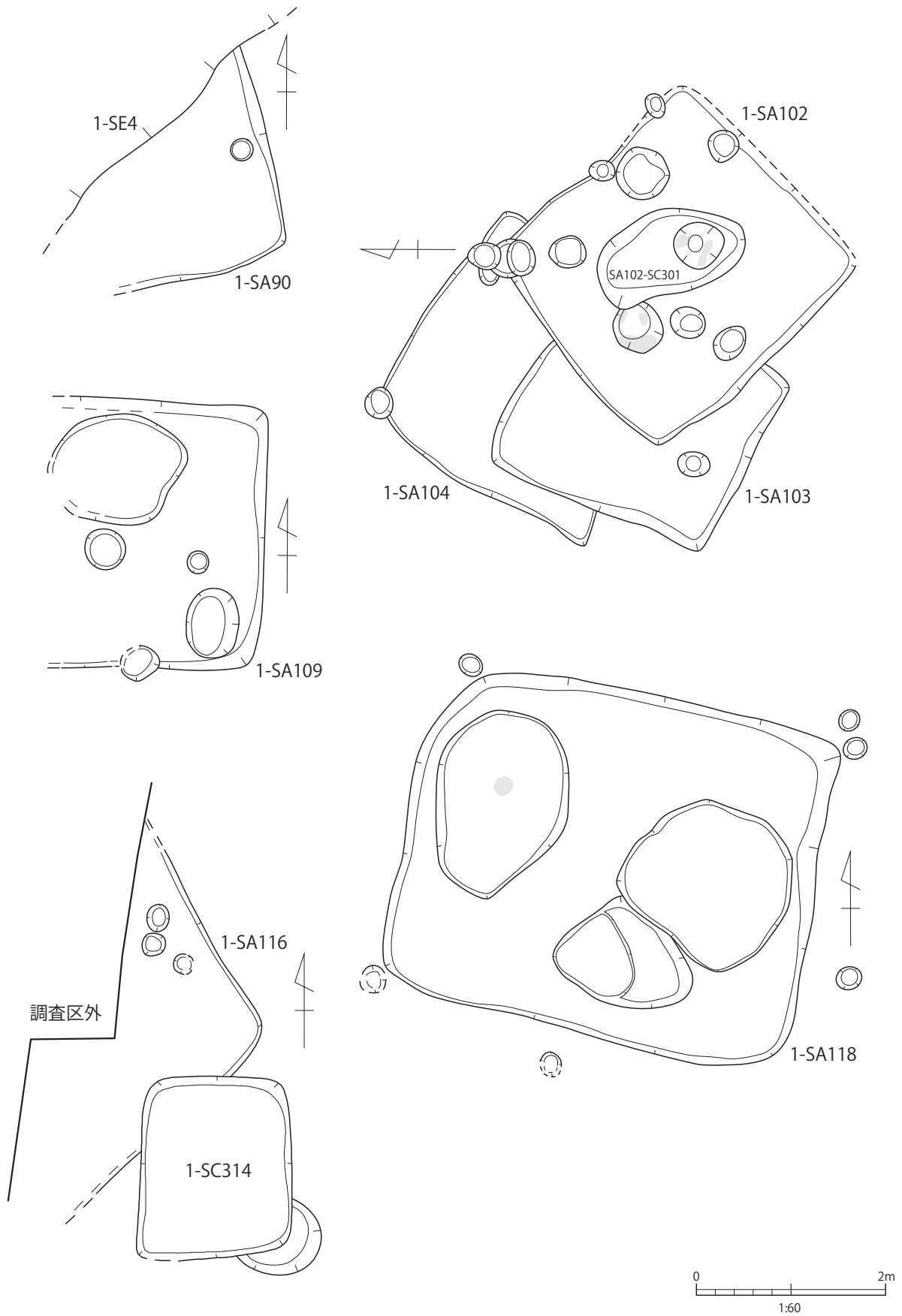
第13図 1次調査区 遺構実測図(9)



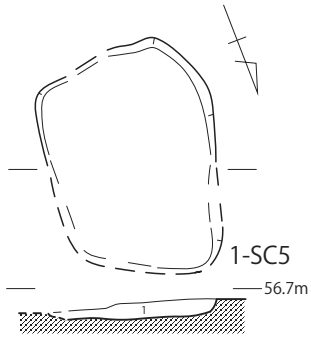
第 14 図 1 次調査区 遺構実測図 (10)



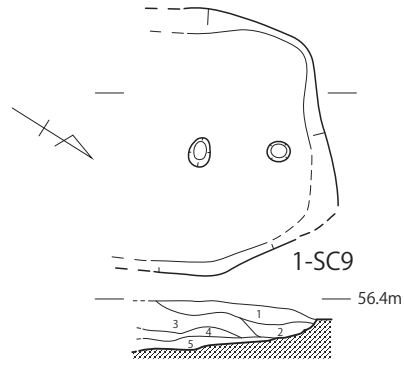
第 15 図 1 次調査区 遺構実測図 (11)



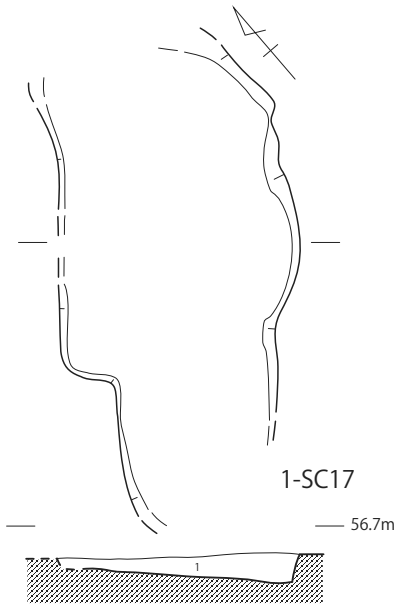
第 16 図 1 次調査区 遺構実測図 (12)



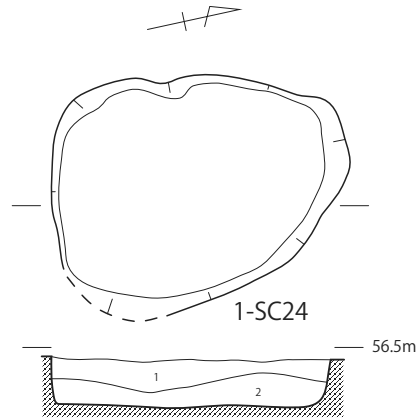
1: 黒褐色土 (Hue10YR2/3) しまり強。粘性弱。砂粒・炭化粒子を少量に含む。



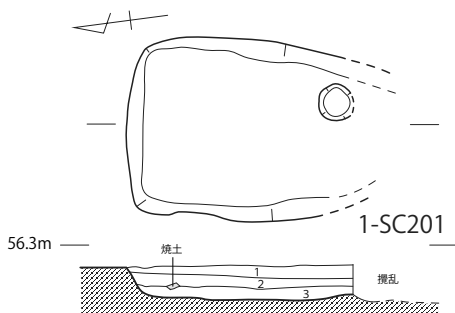
1: 黒褐色土 (Hue10YR2/3) しまり強。粘性強。1mmの砂粒・炭化粒子を微量に含む。
 2: 黒褐色土 (Hue7.5YR2/2) しまり強。粘性強。砂粒を微量に含む。
 3: 黒褐色土 (Hue10YR3/2) しまり強。粘性強。砂粒を微量に含む。
 4: 黒褐色土 (Hue10YR2/3) しまり強。粘性強。
 5: 暗褐色土 (Hue10YR3/4) しまりあり。粘性強。砂粒を微量に含む。



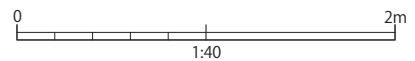
1: 暗褐色土 (Hue10YR3/4) しまり弱。粘性弱。1~3mmのK-Ah粒・砂粒を微量に含む。



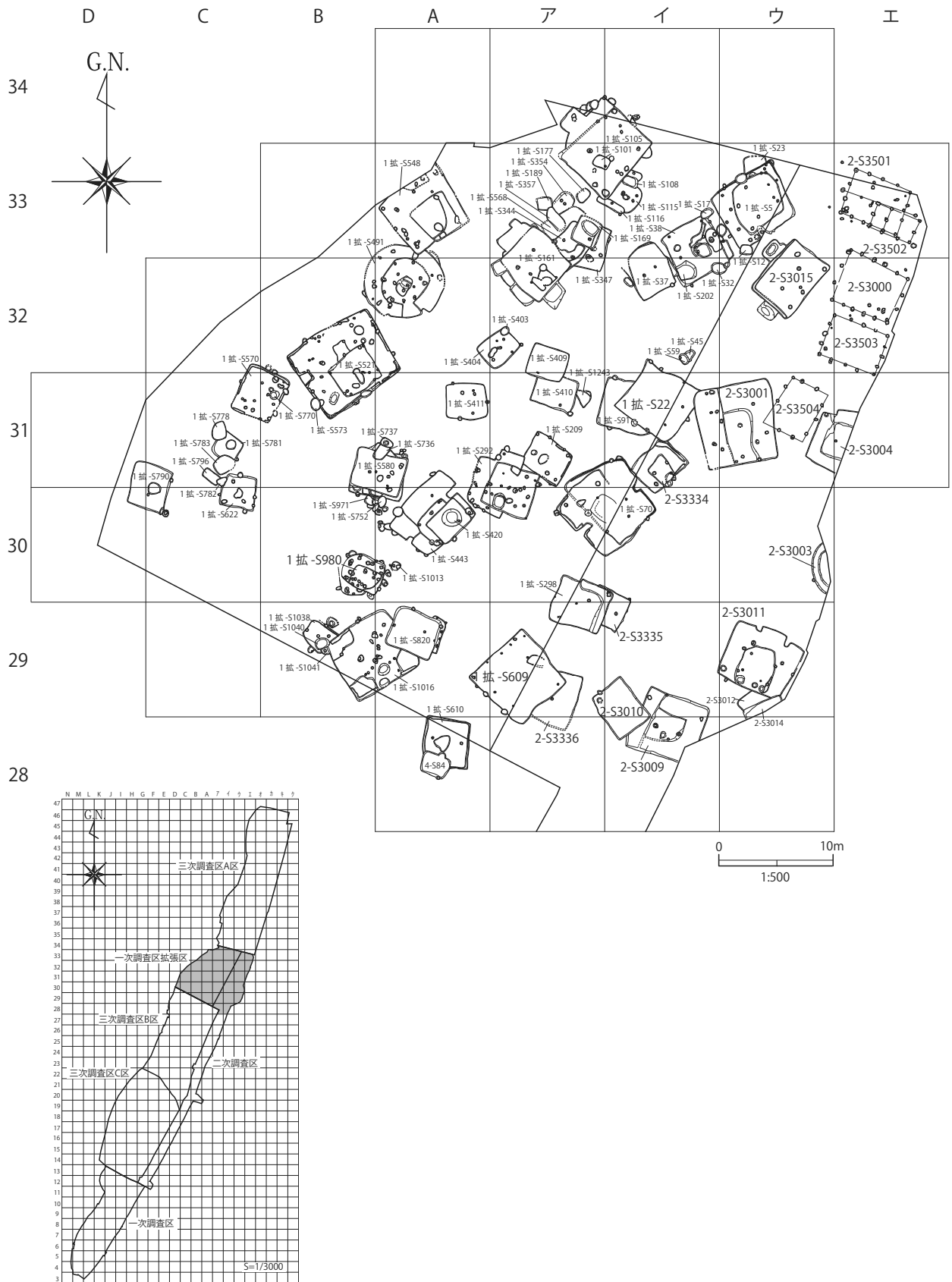
1: 黒褐色土 (Hue10YR2/2)
 2: 暗褐色土 (Hue10YR3/3) 粘性あり。



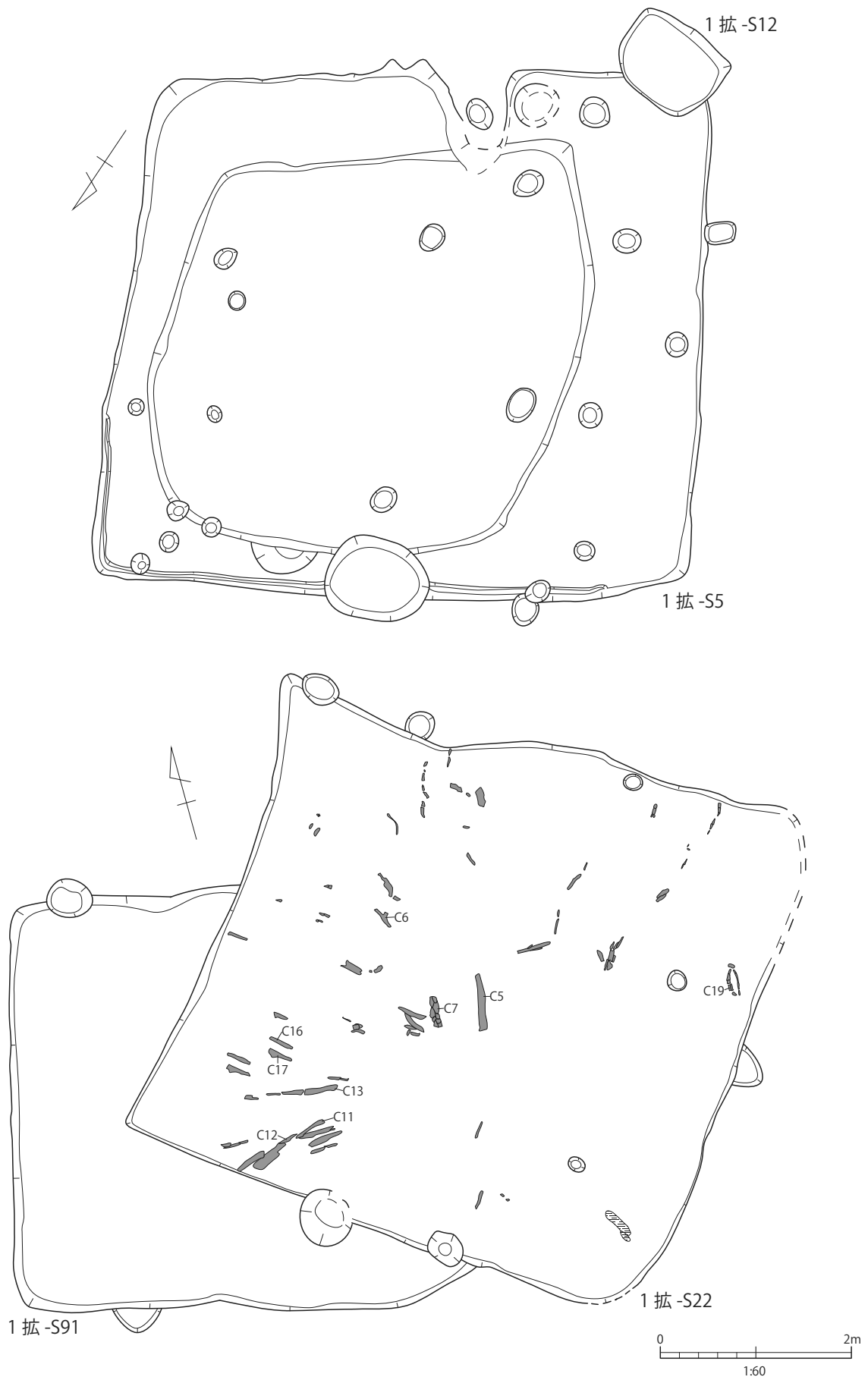
1: 暗褐色土 (Hue10YR3/4) しまり無し。粘性弱。
 2: 暗褐色土 (Hue7.5YR3/3) しまり弱。粘性弱。
 3: 暗褐色土 (Hue7.5YR3/4) しまり弱。粘性強。



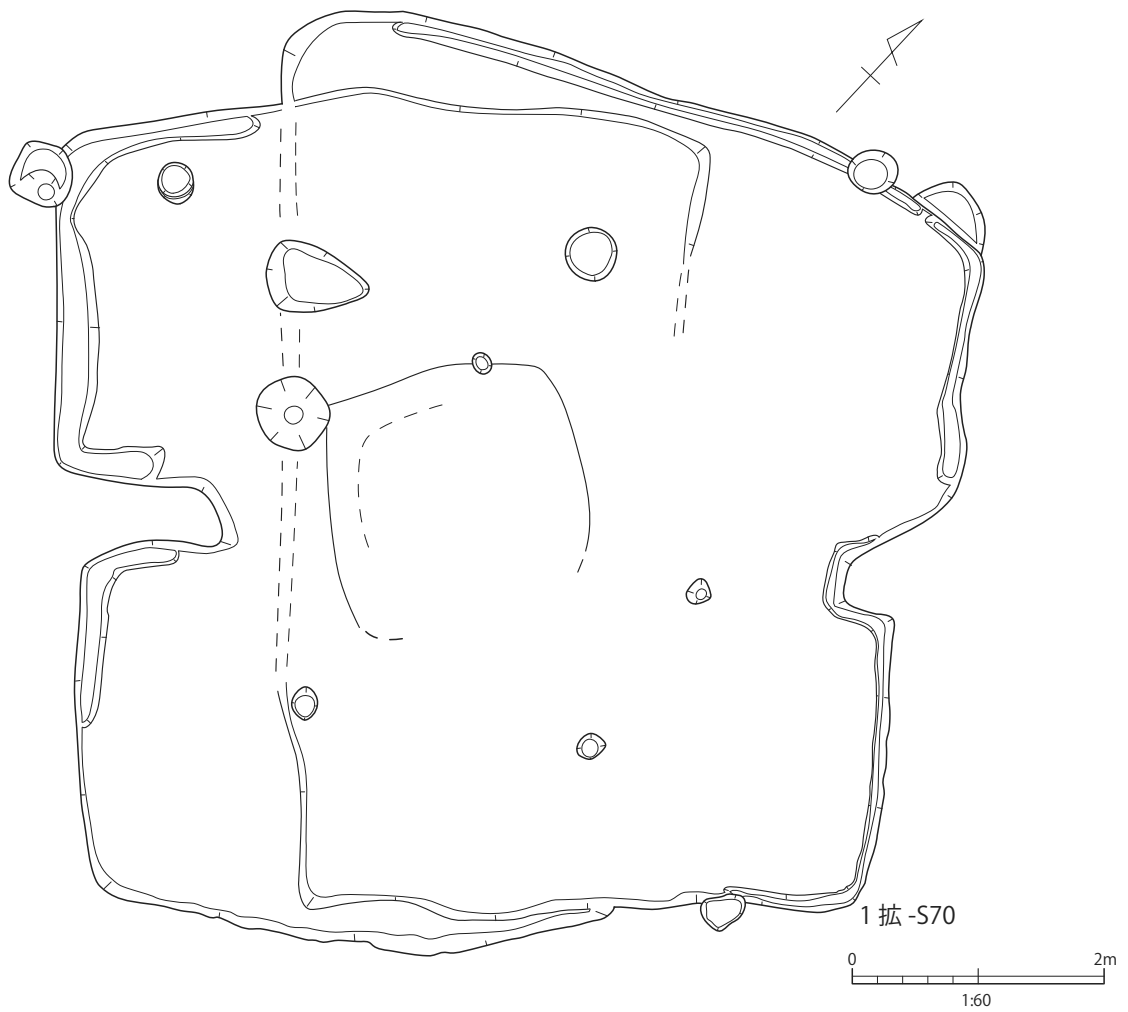
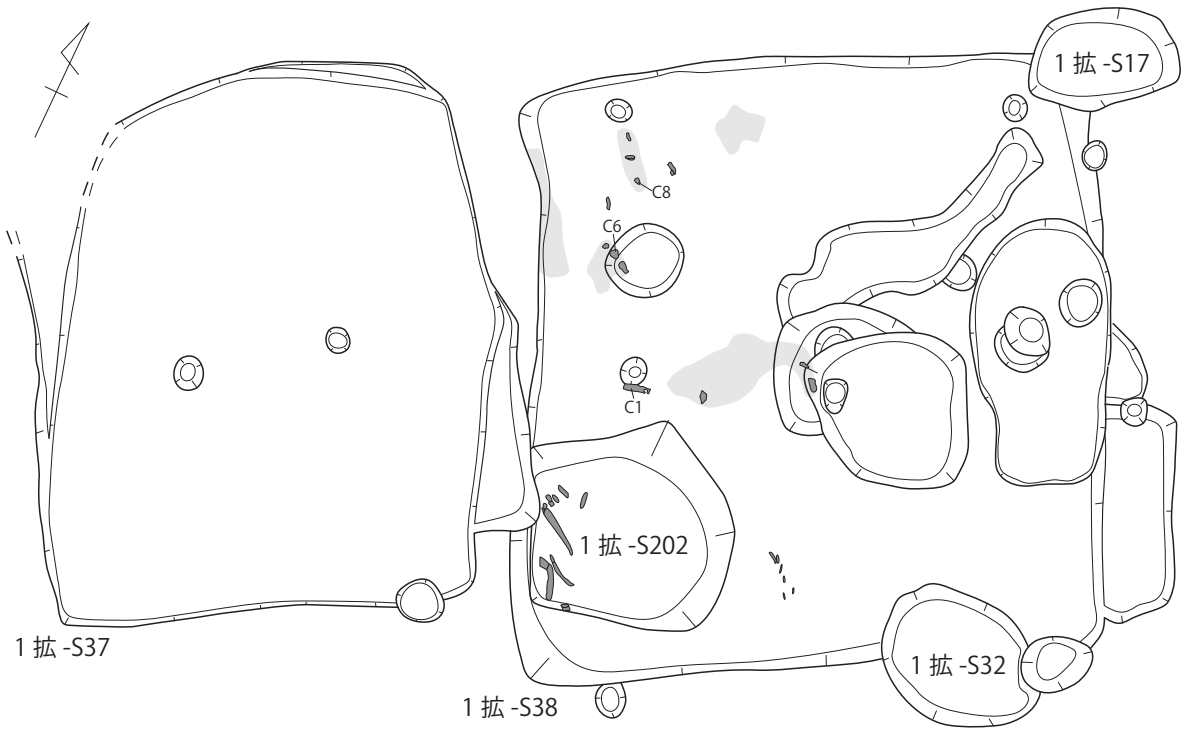
第17図 1次調査区 遺構実測図 (13)



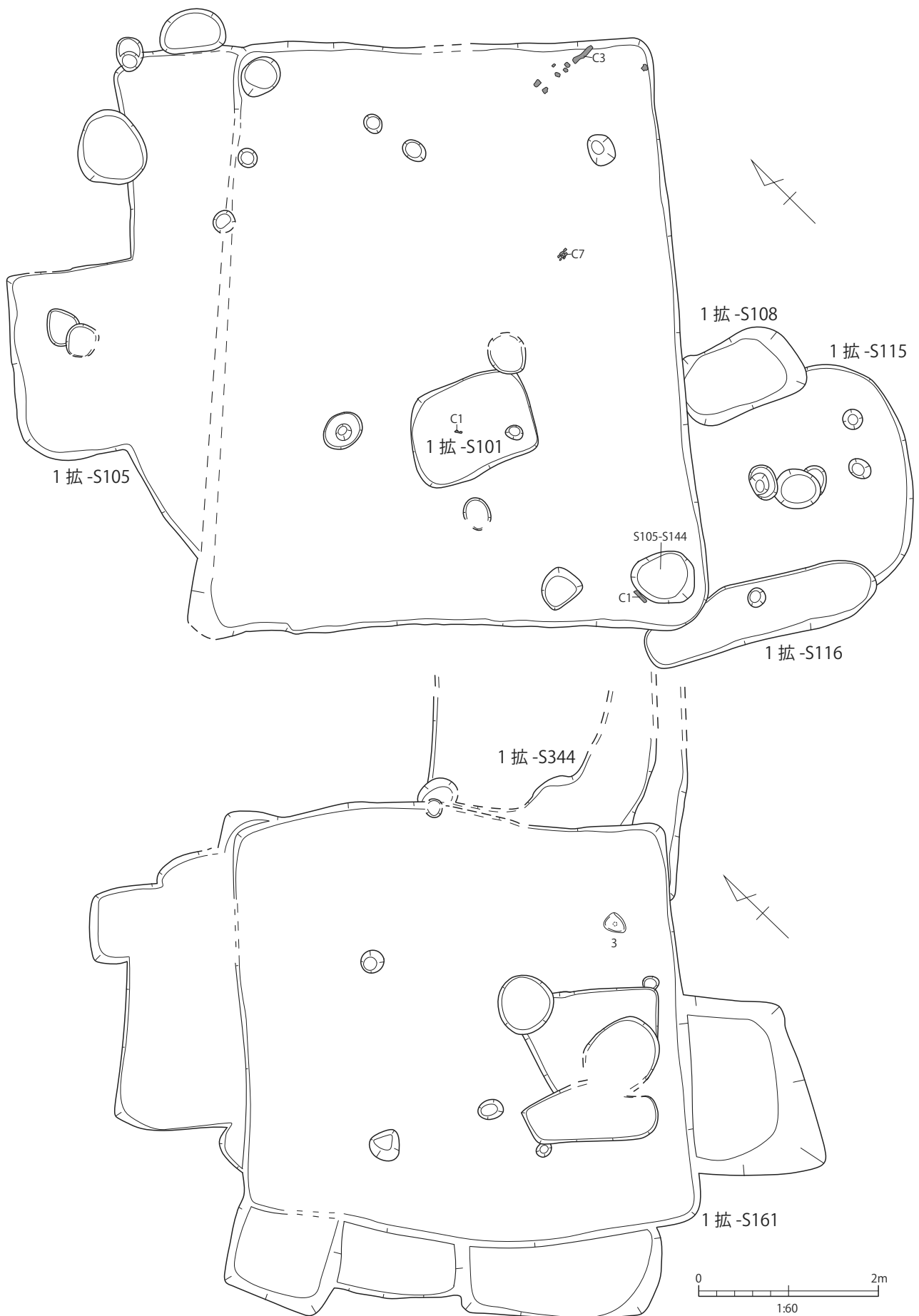
第 18 図 1 次調査拡張区・2 次調査 3 区 弥生～古墳時代遺構分布図 (1/500)



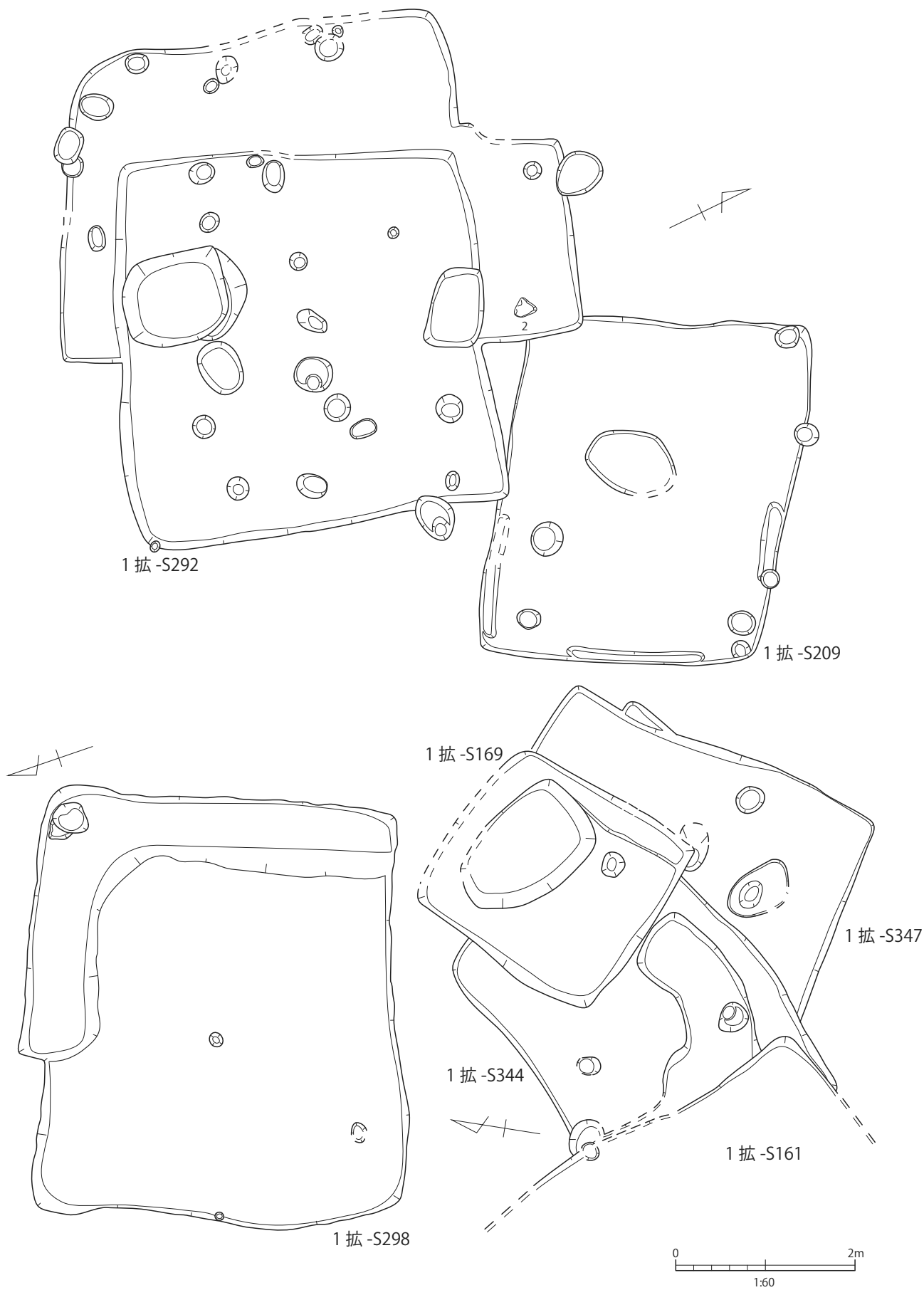
第 19 図 1 次調査拵張区 遺構実測図 (1)



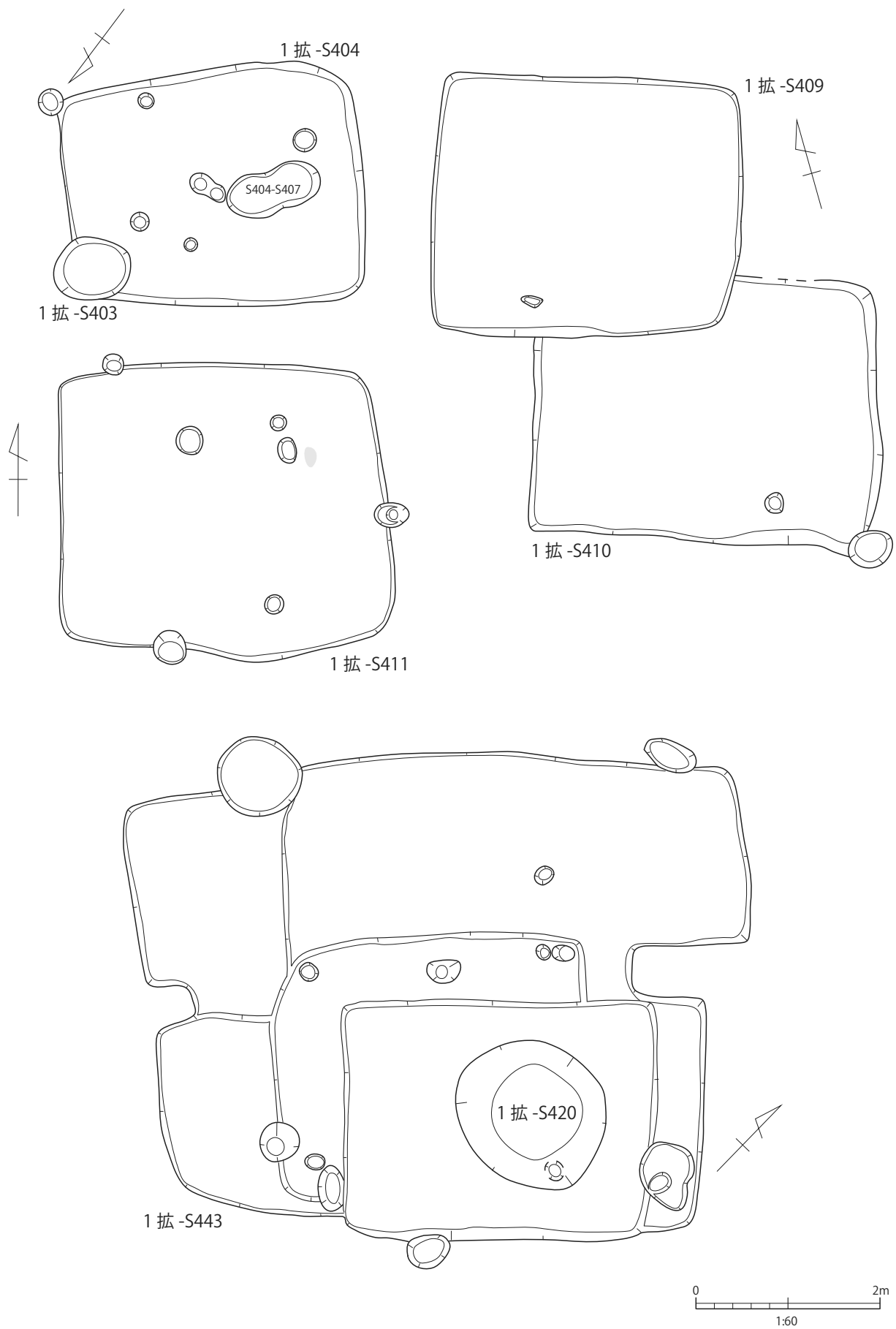
第 20 図 1 次調査拵張区 遺構実測図 (2)



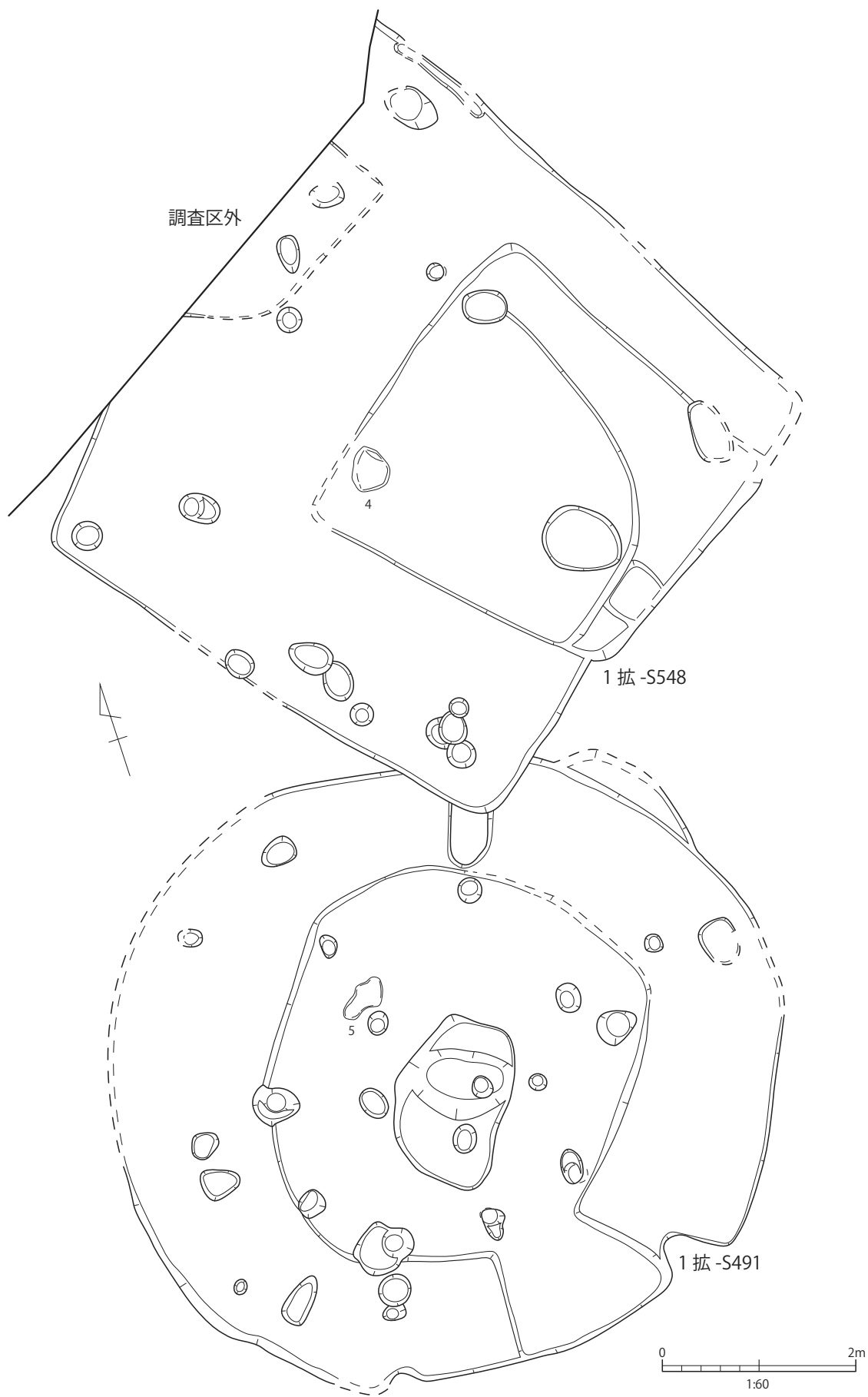
第 21 図 1 次調査拵張区 遺構実測図 (3)



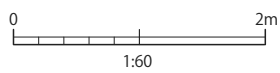
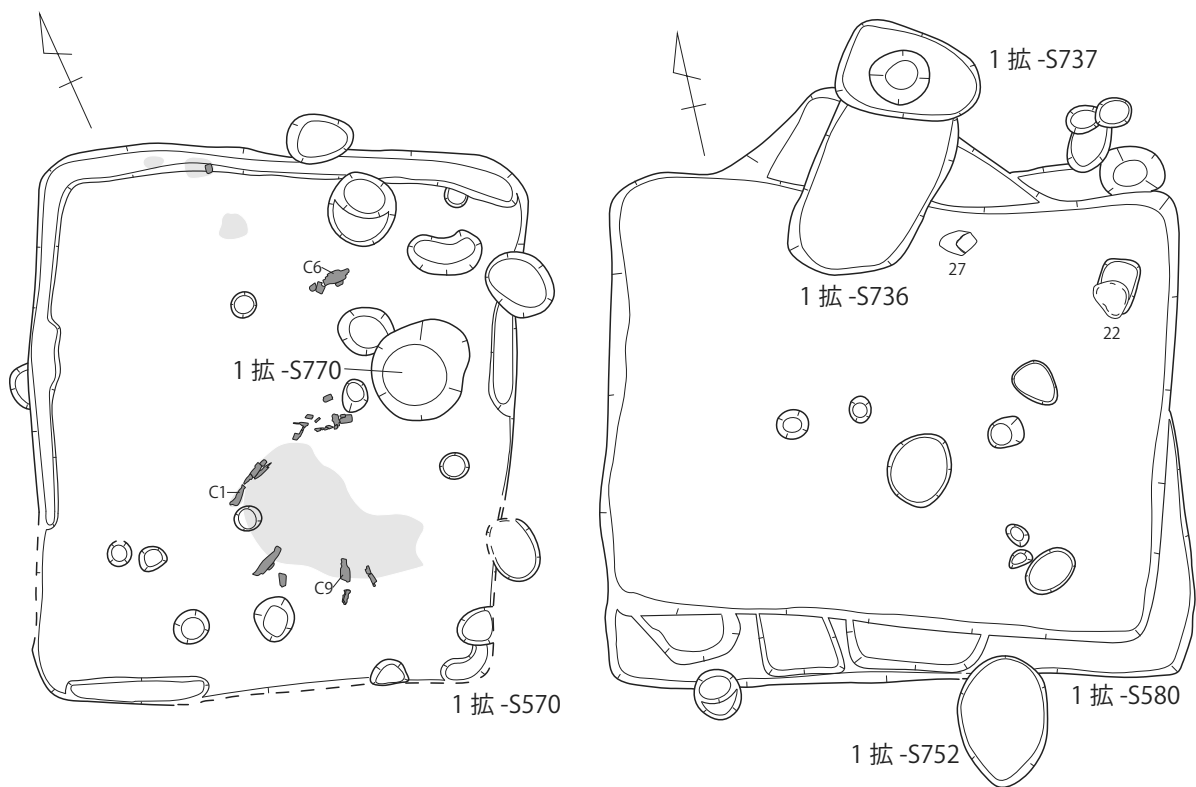
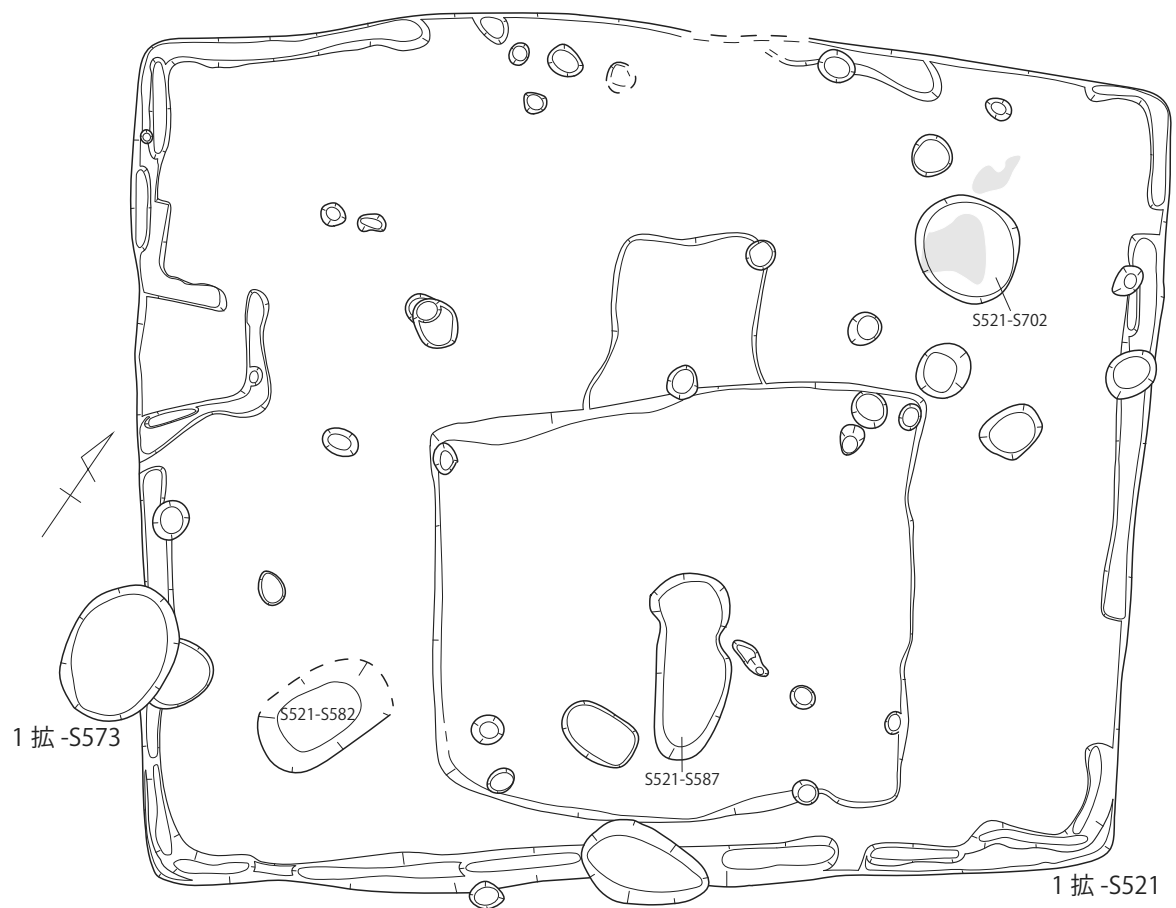
第 22 図 1 次調査拵張区 遺構実測図 (4)



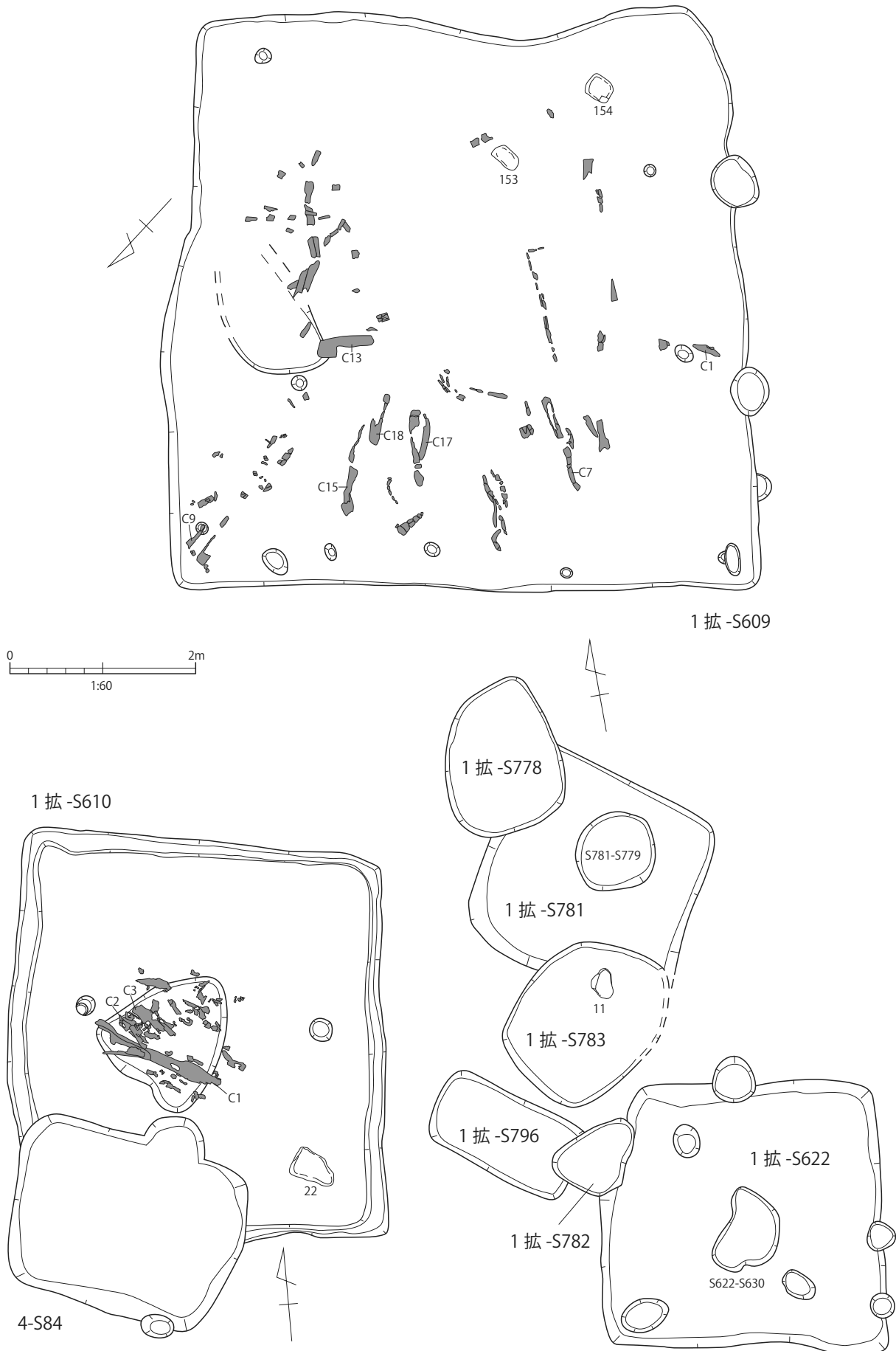
第 23 図 1 次調査拵張区 遺構実測図 (5)



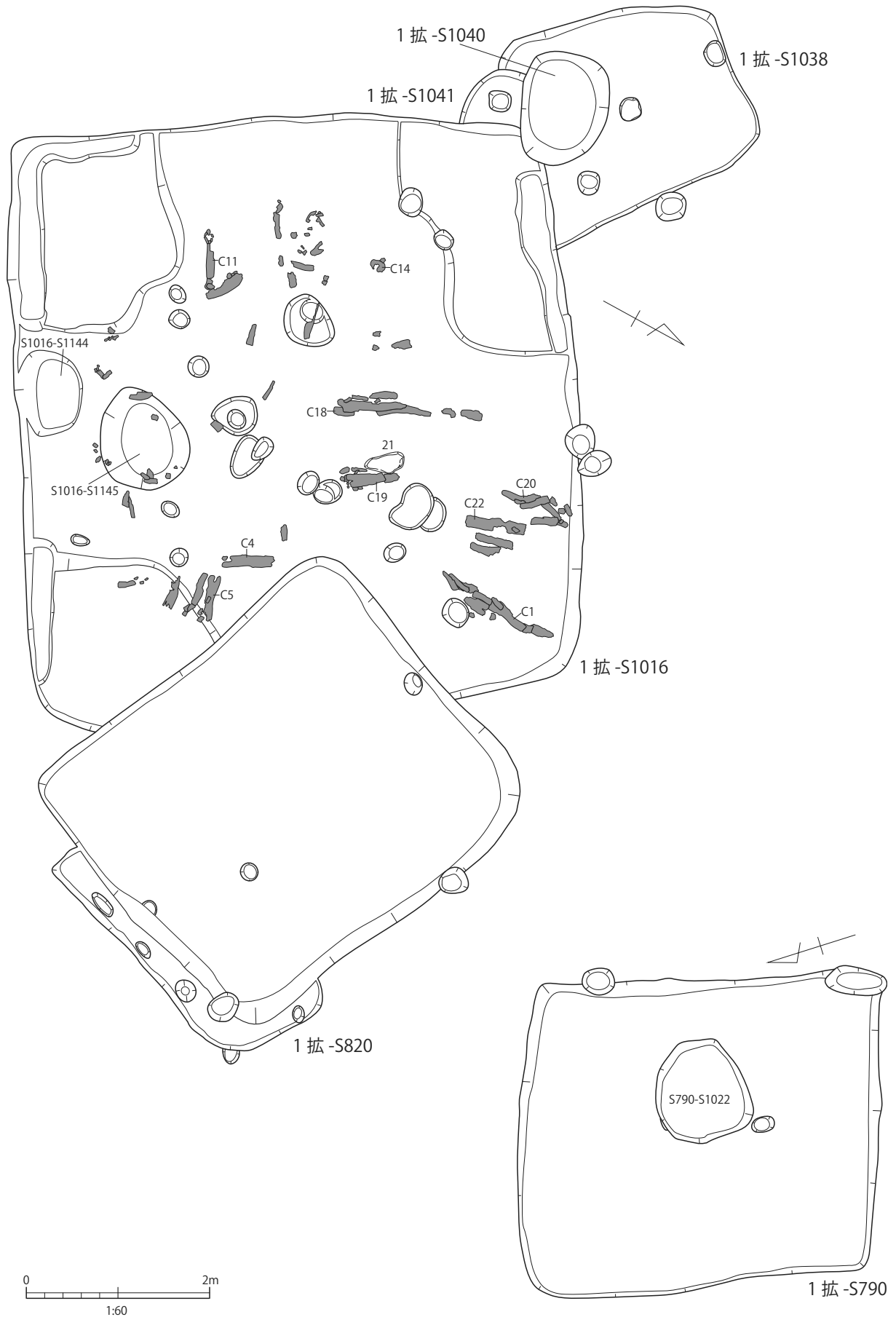
第 24 図 1 次調査拵張区 遺構実測図 (6)



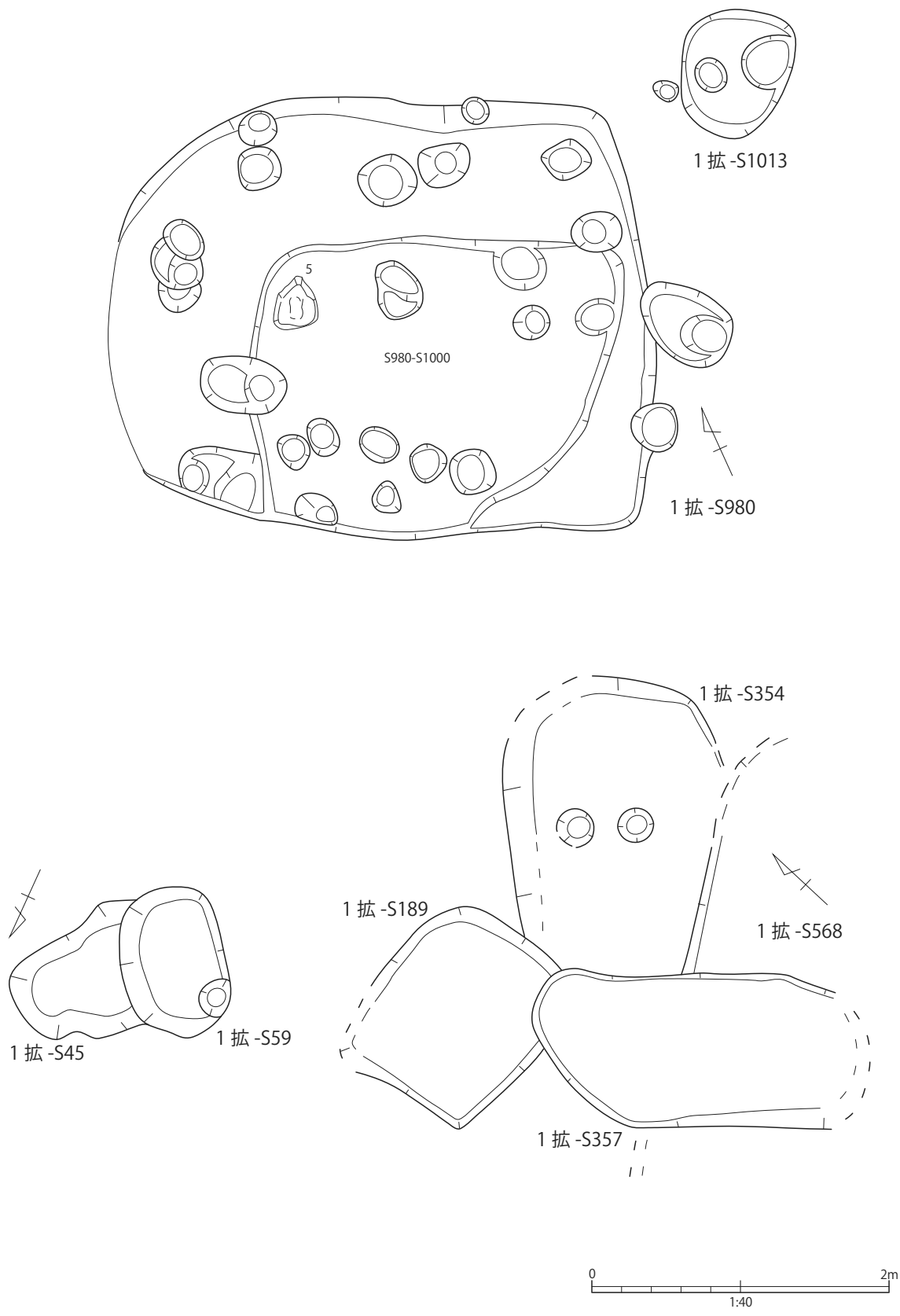
第 25 図 1 次調査拵張区 遺構実測図 (7)



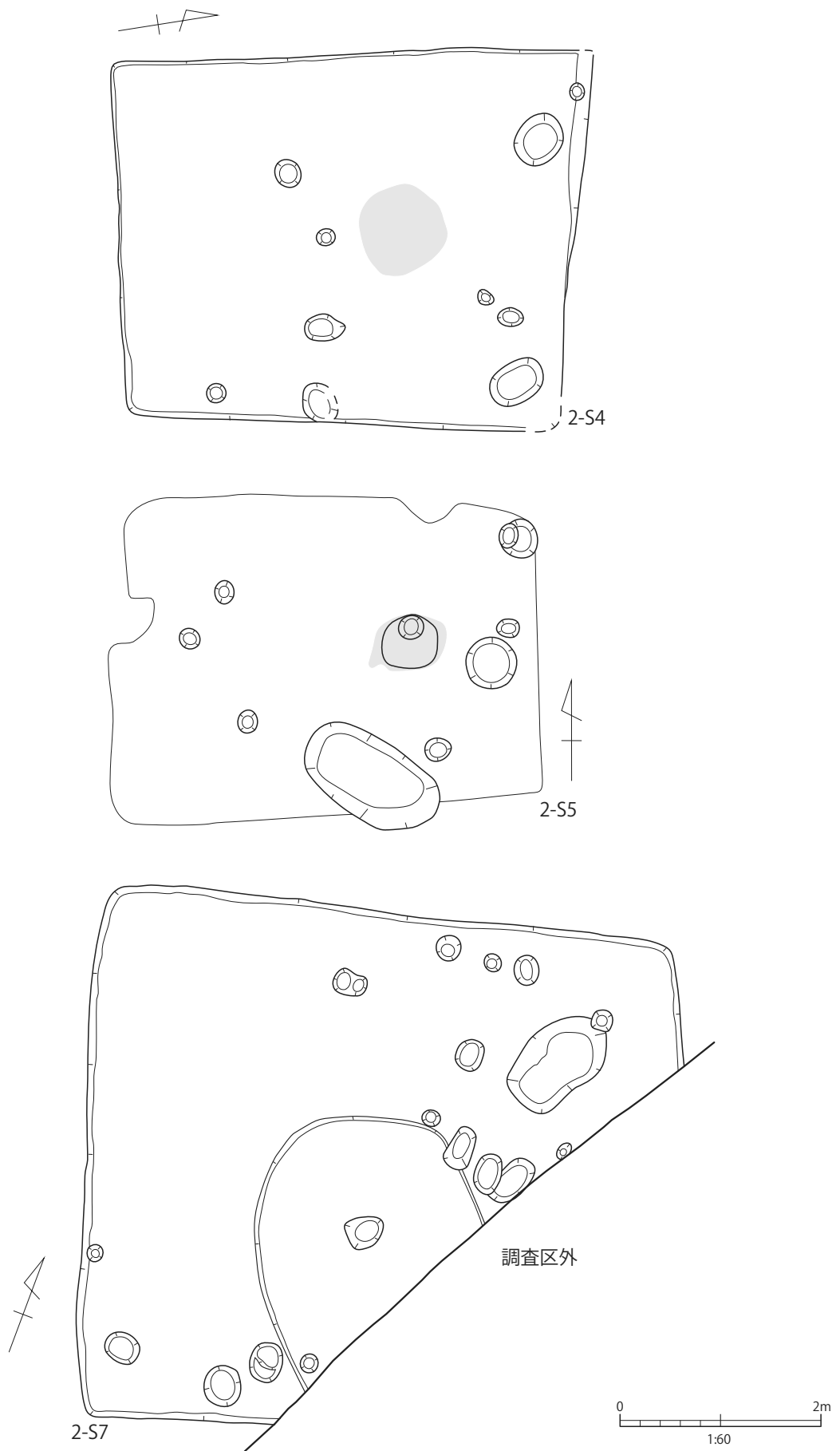
第 26 図 1 次調査拵張区 遺構実測図 (8)



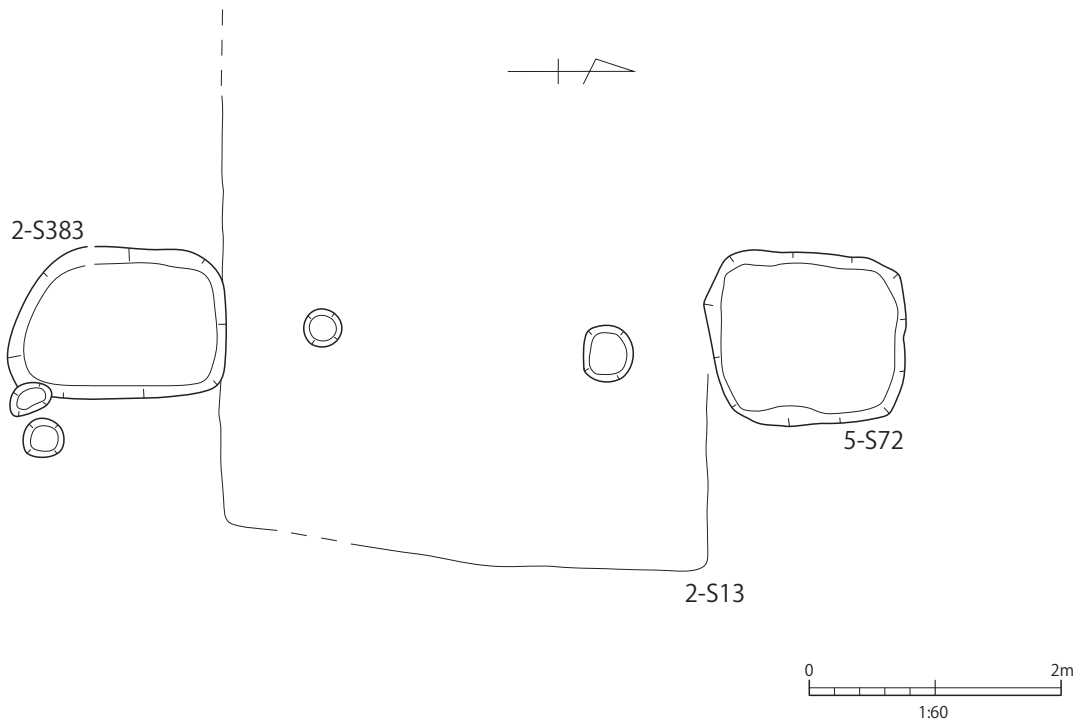
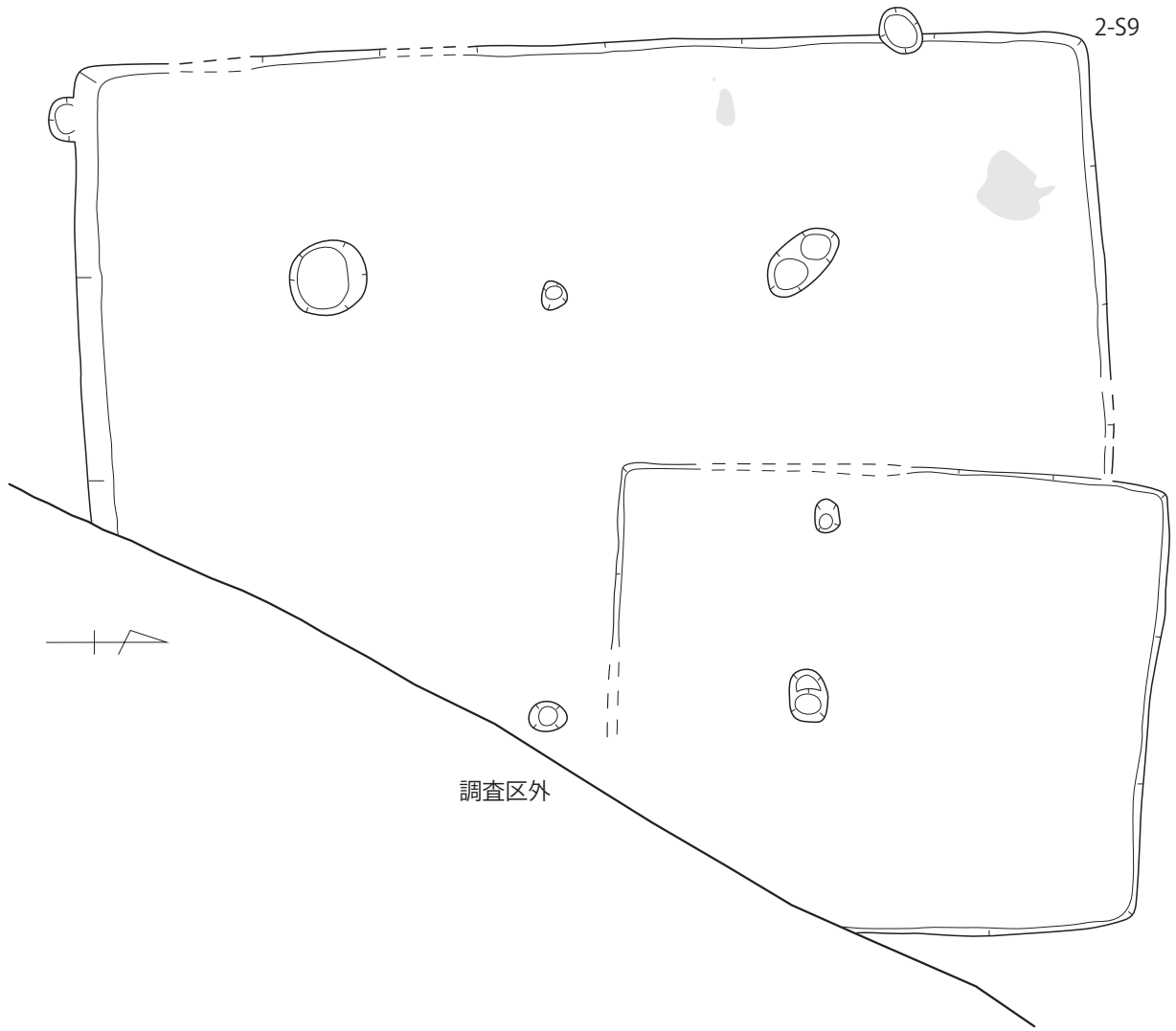
第 27 図 1 次調査拵張区 遺構実測図 (9)



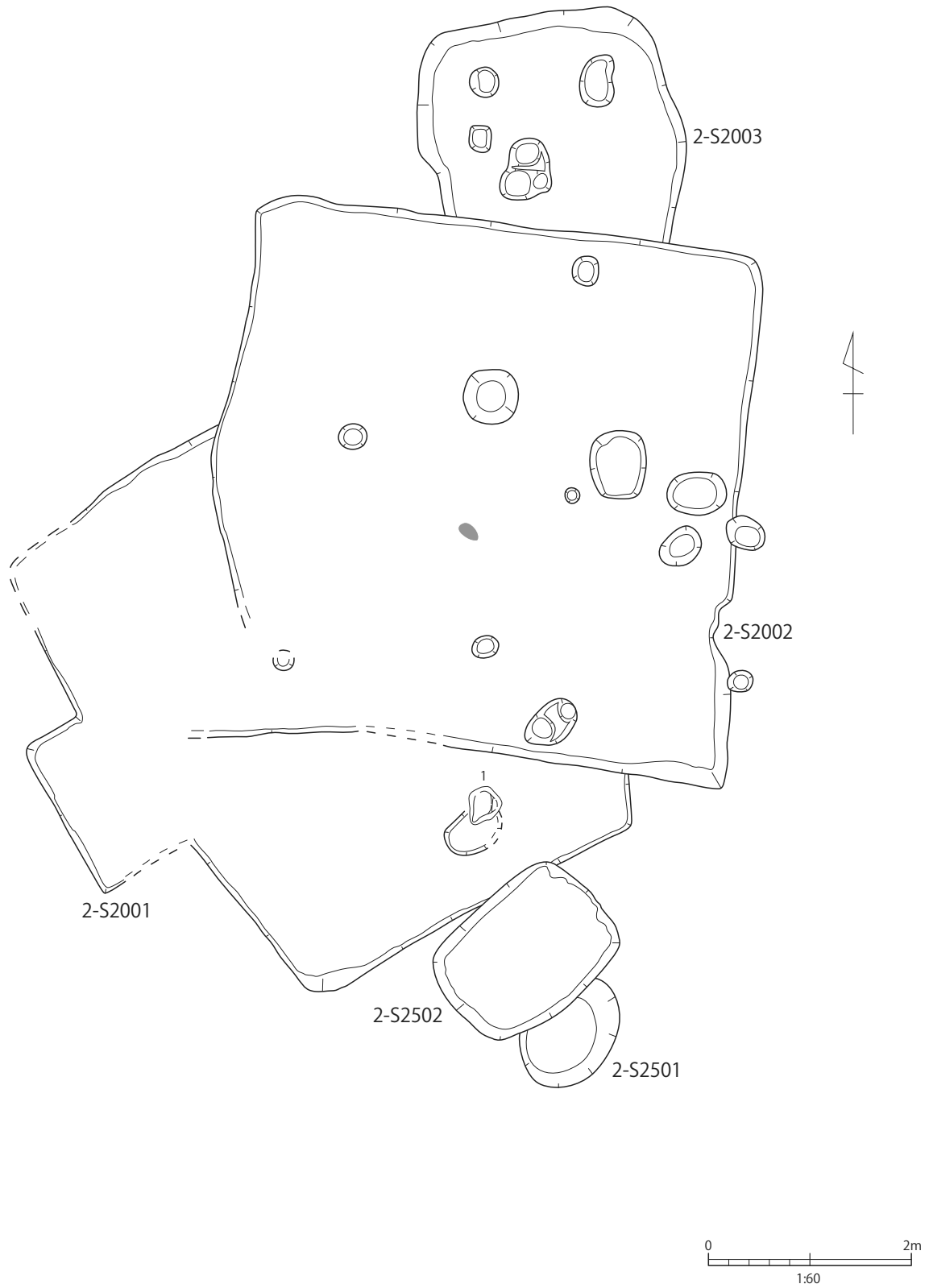
第 28 図 1 次調査拵張区 遺構実測図 (10)



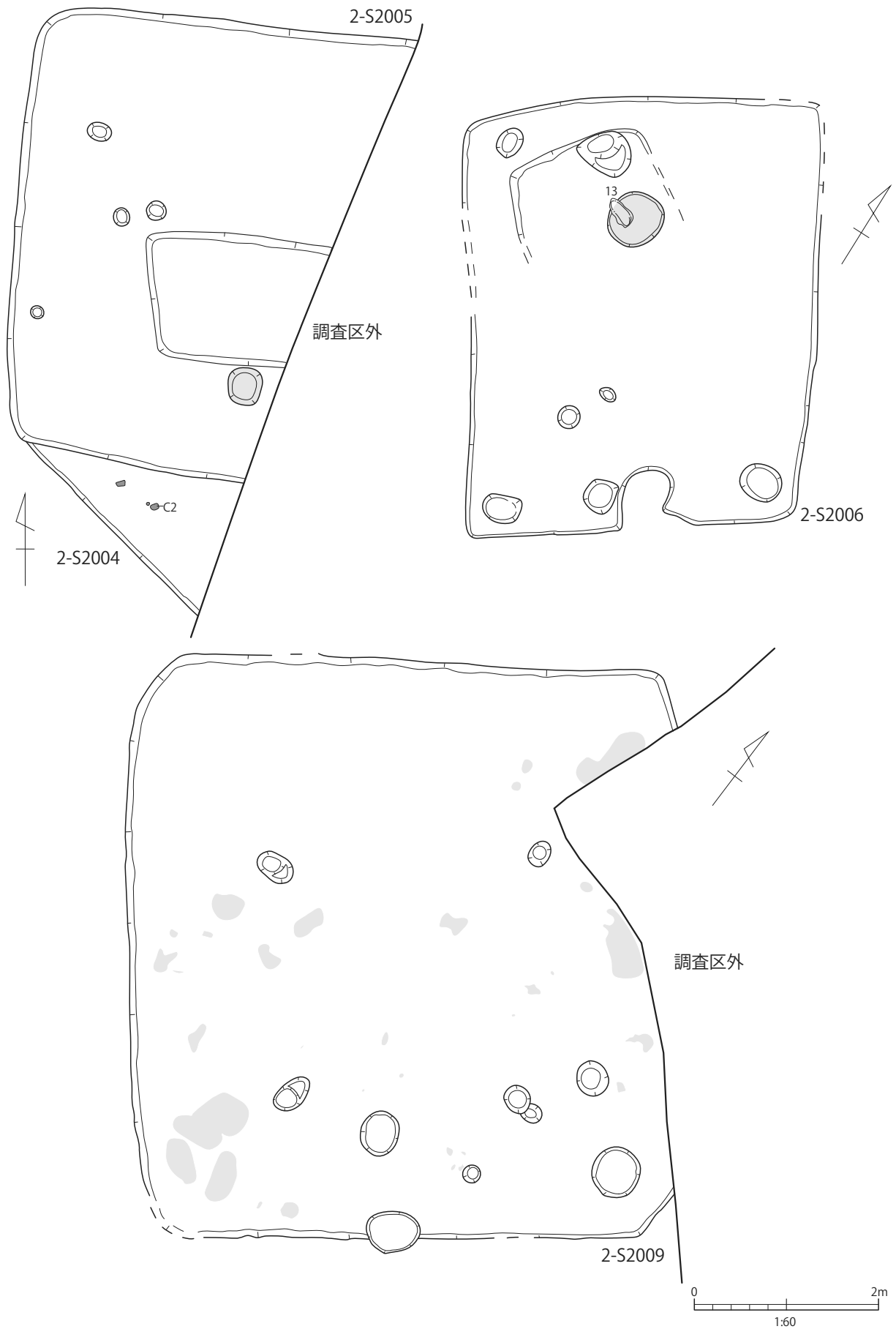
第 29 図 2 次調査区 遺構実測図 (1)



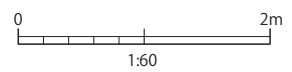
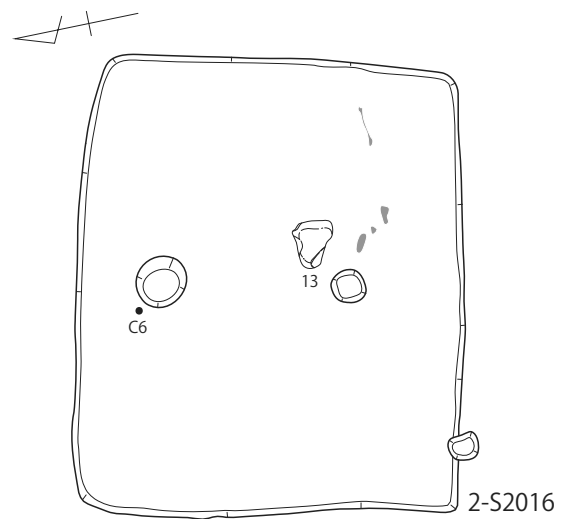
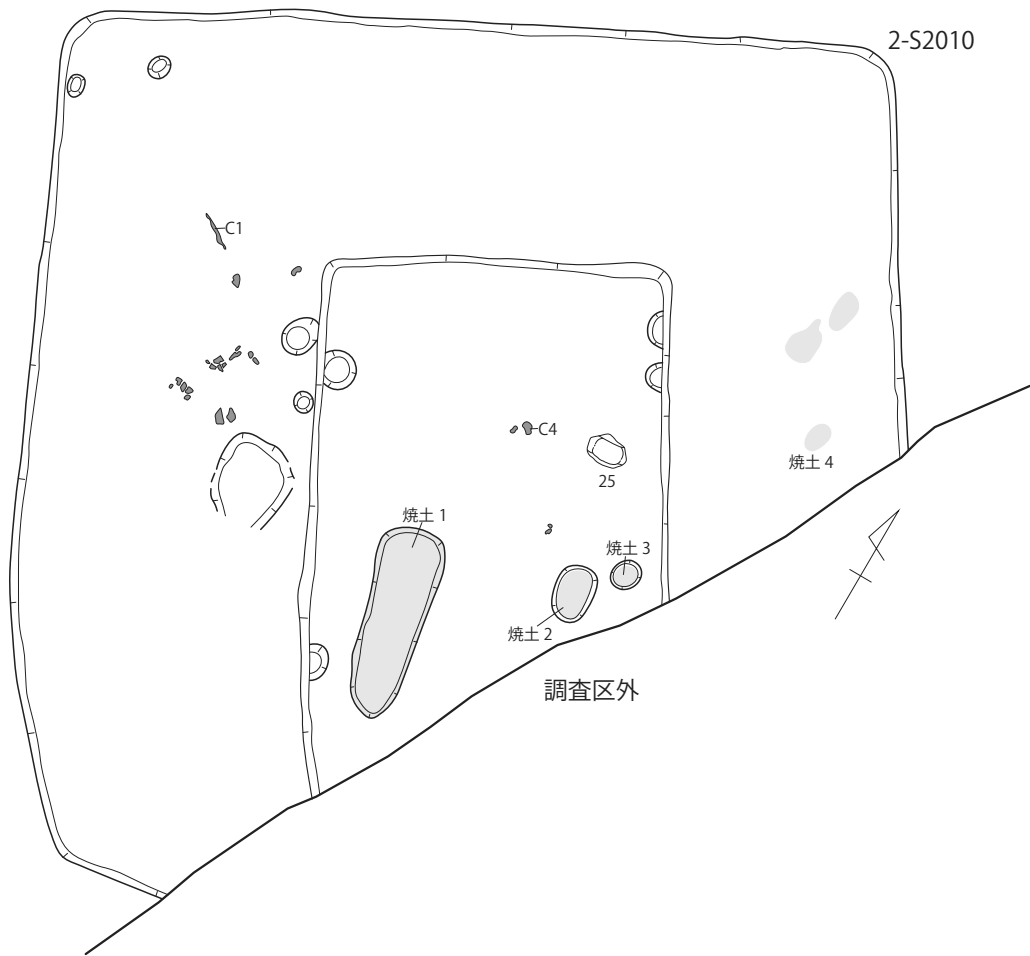
第 30 図 2 次調査区 遺構実測図 (2)



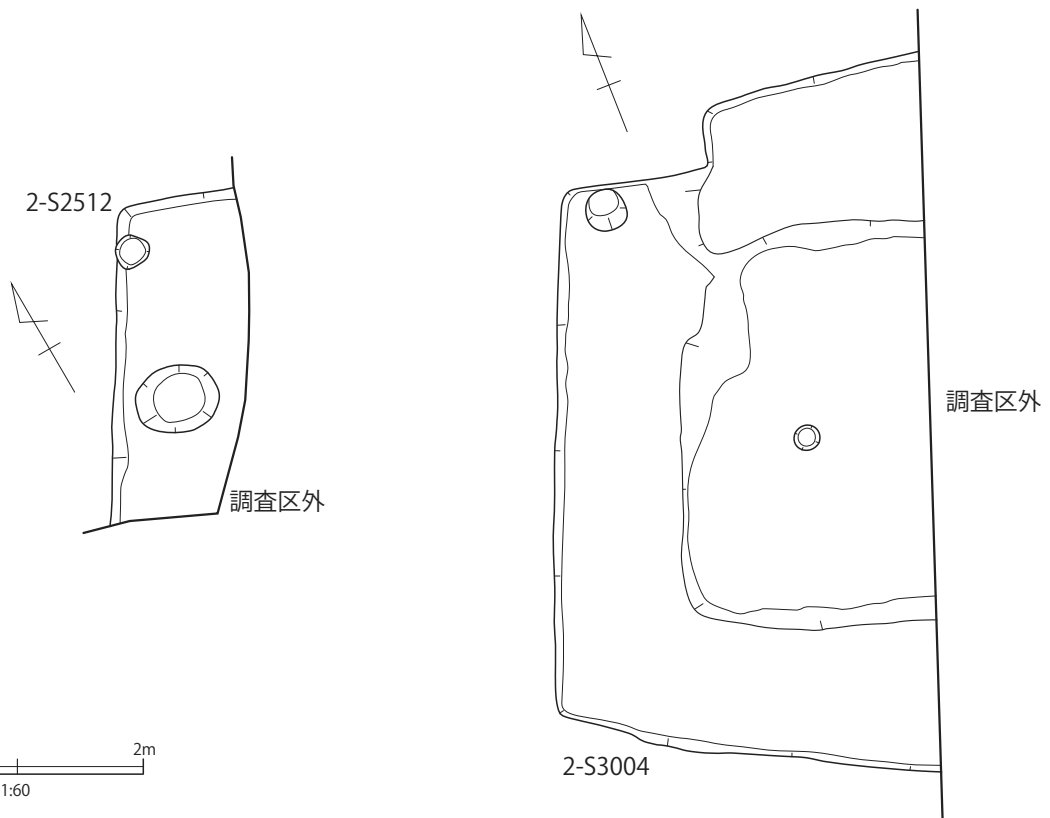
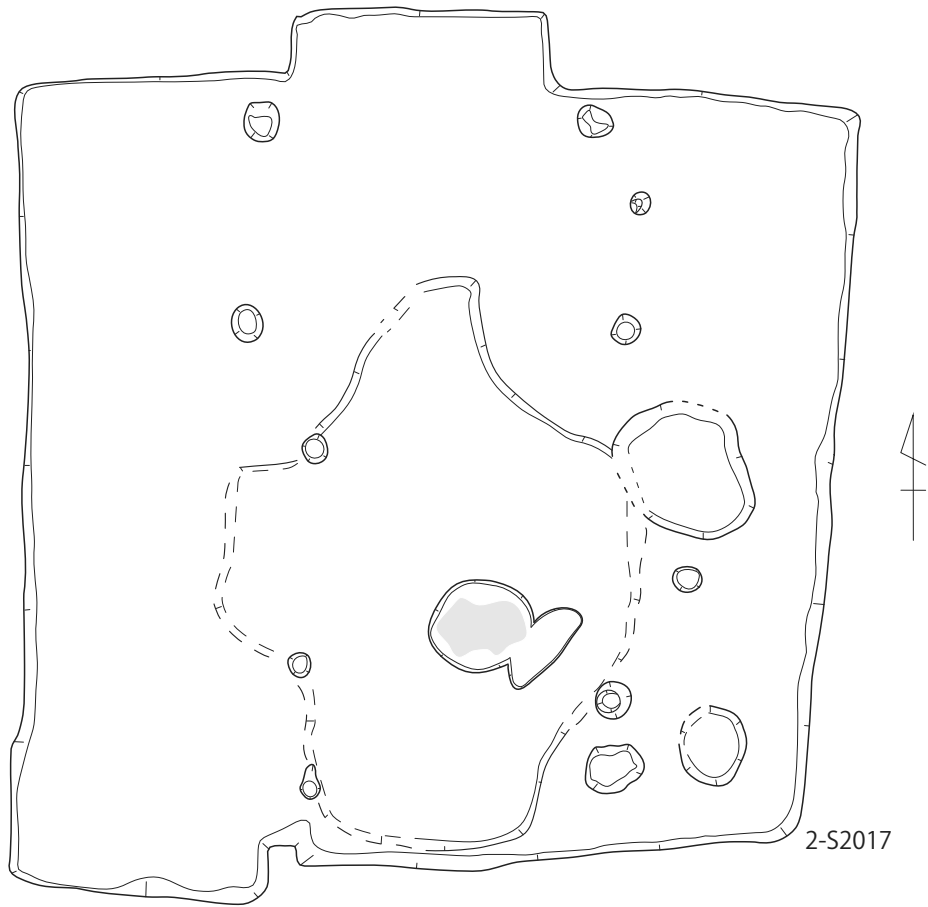
第 31 図 2 次調査区 遺構実測図 (3)



第 32 図 2 次調査区 遺構実測図 (4)

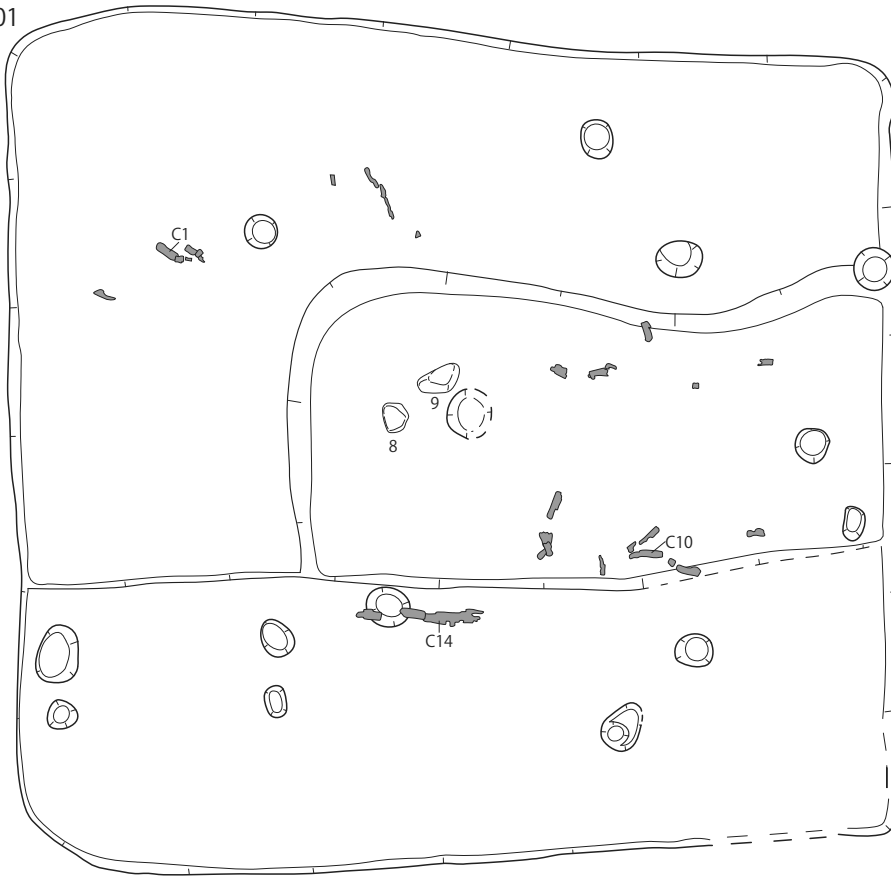


第 33 図 2 次調査区 遺構実測図 (5)

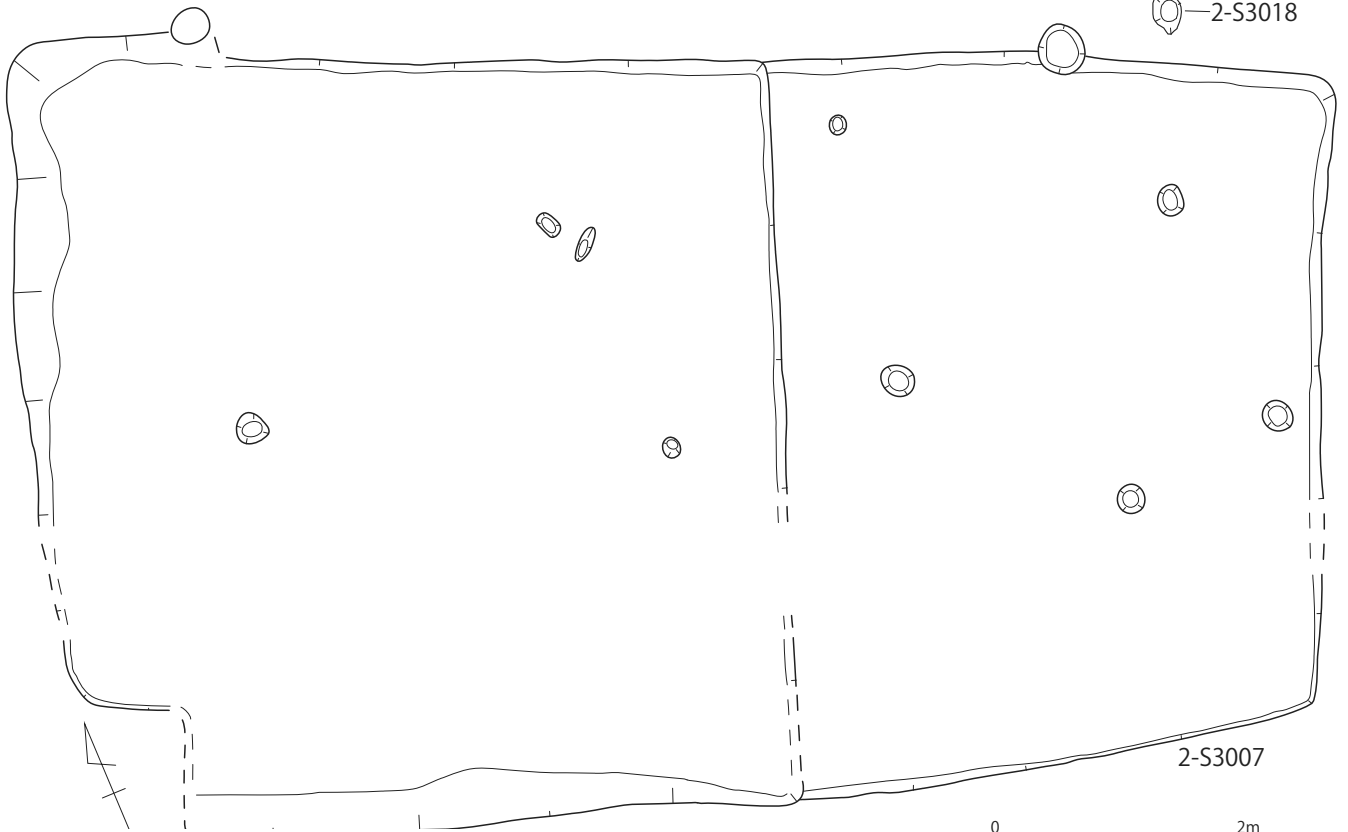


第 34 図 2 次調査区 遺構実測図 (6)

2-S3001



2-S3018

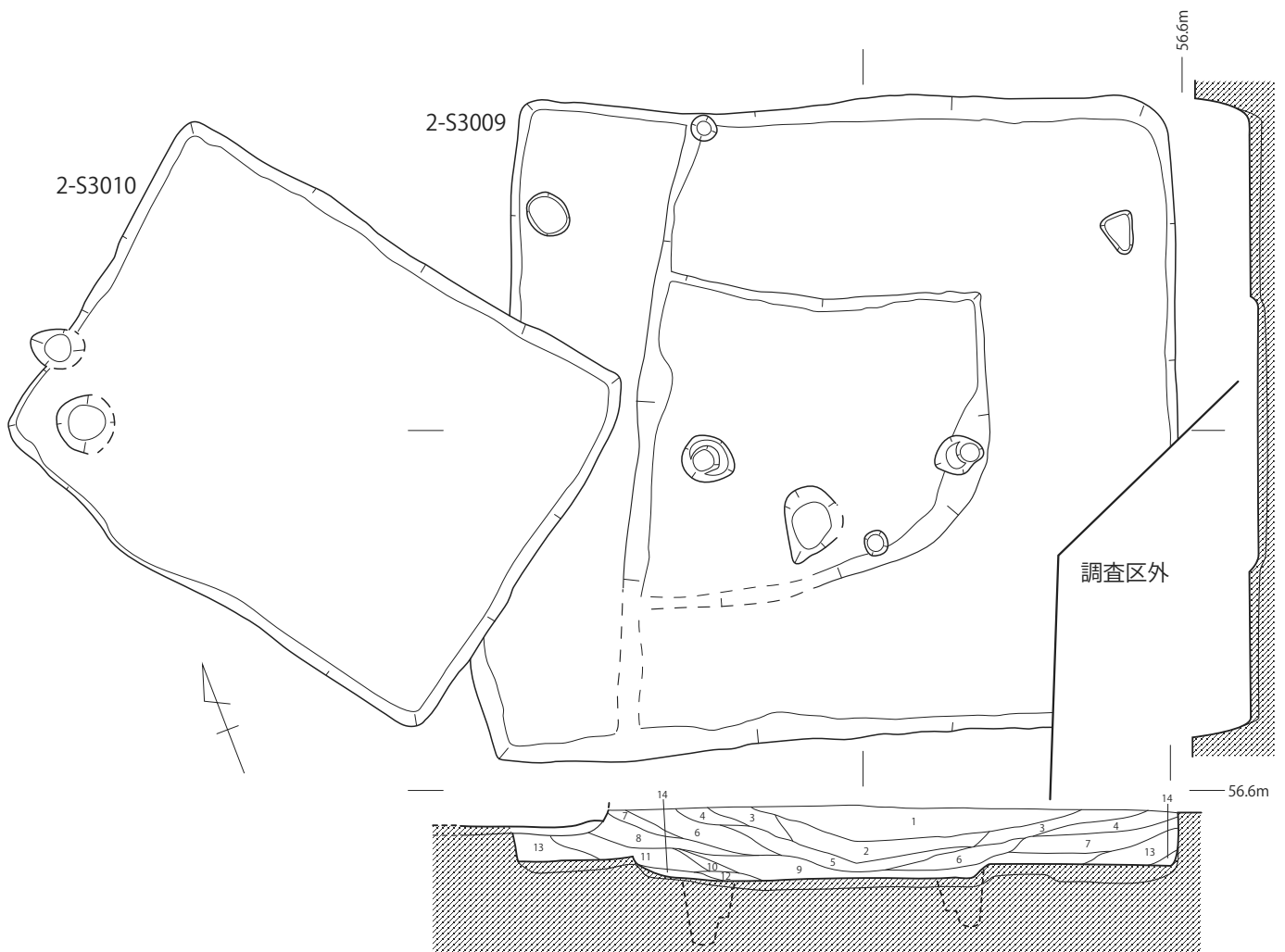


2-S3008

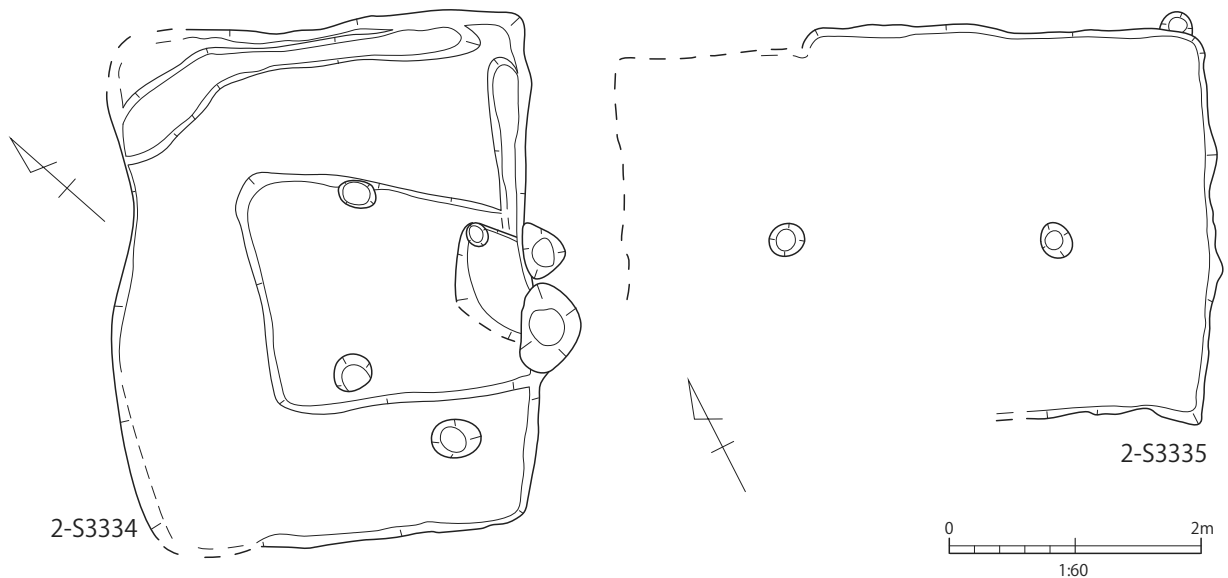
2-S3007

0 2m

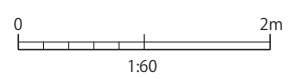
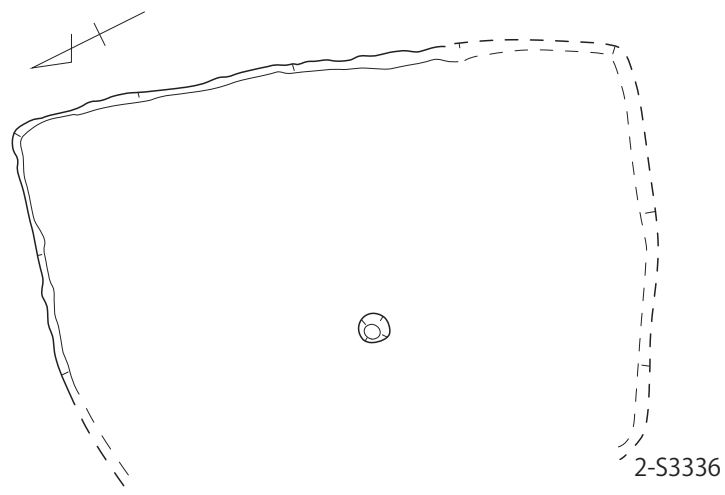
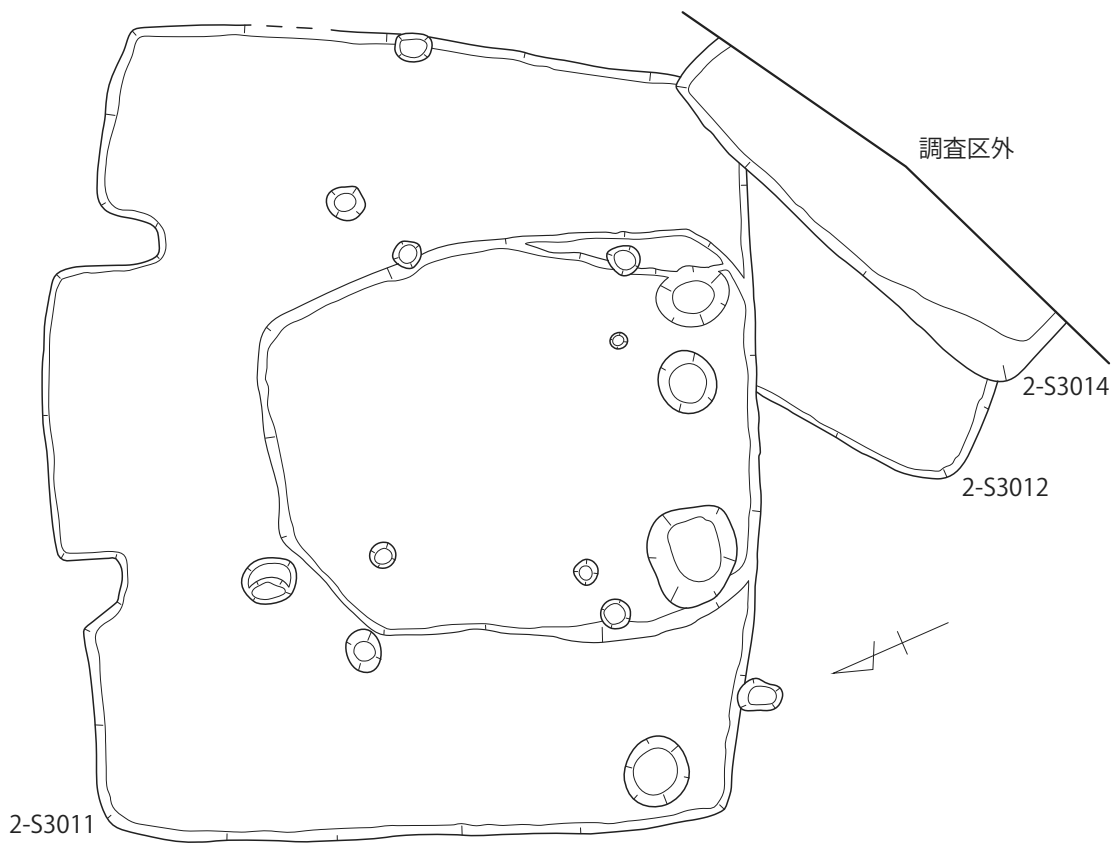
第 35 図 2 次調査区 遺構実測図 (7)



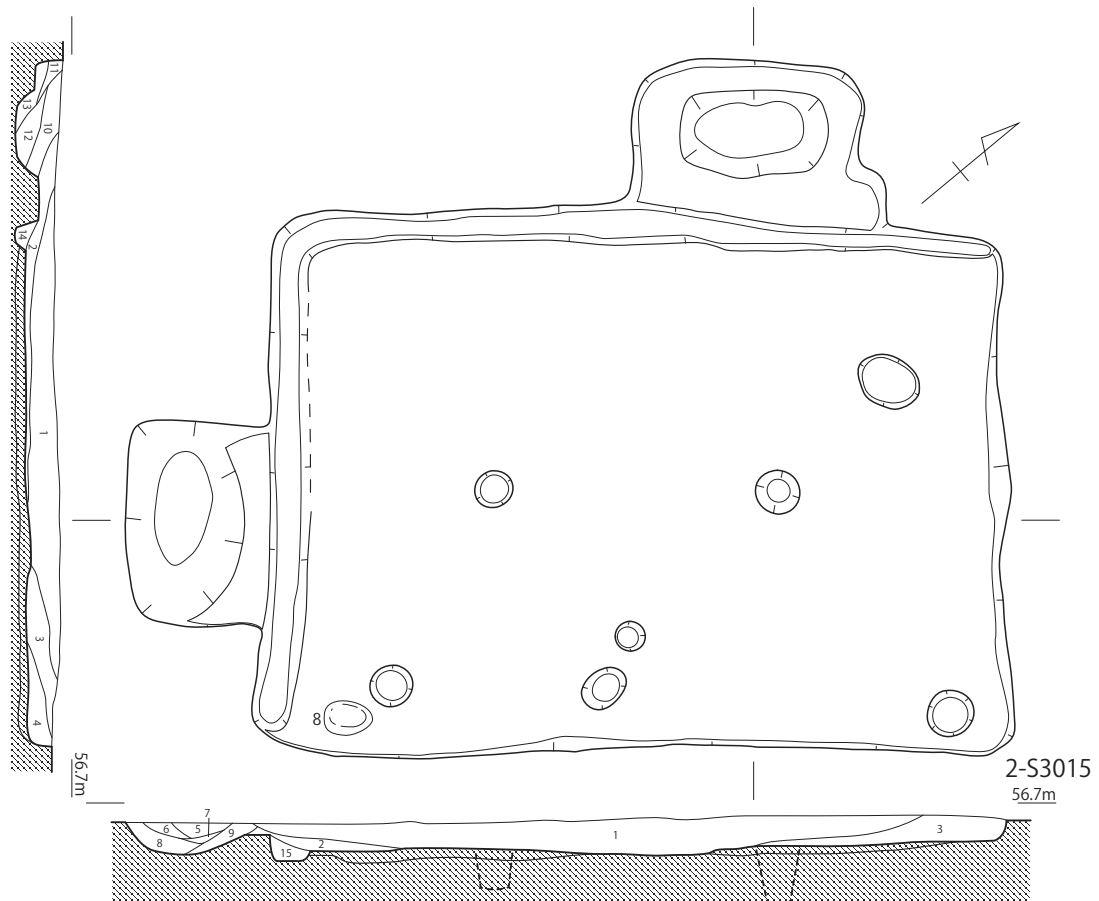
- | | |
|--|--|
| 1: 黒色土 (Hue10YR2/1) 砂粒などはほぼ含まない。 | 8: にぶい黄橙色土 (Hue10YR6/4) ブロックなどは含まない。 |
| 2: 黒色土 (Hue10YR2/1)1cmの K-Ah・MB0 ブロックを微量に含む。 | 9: 黒褐色土 (Hue10YR2/3)2cmの ML1b ブロックを多量に含む。 |
| 3: 黒色土 (Hue10YR2/1)1cmの K-Ah ブロックを微量に含む。 | 10: 黒褐色土 (Hue10YR2/3)2cmの MB0 ブロックを少量に含む。 |
| 4: 黒色土 (Hue10YR2/1)1cmの K-Ah ブロックを微量に含む。 | 11: 黒褐色土 (Hue10YR2/3)1cmの K-Ah ブロックを少量に含む。 |
| 5: にぶい黄橙色土 (Hue10YR6/4)1cmの ML1b ブロックを微量に含む。 | 12: 黒褐色土 (Hue10YR2/3)2cmの MB0 ブロックを多量に、5mmの K-Ah ブロックを少量に含む。 |
| 6: にぶい黄橙色土 (Hue10YR6/4)2cmの ML1a ブロックを微量に含む。 | 13: 黒褐色土 (Hue10YR2/3)2cmの ML1b ブロックを少量に含む。 |
| 7: にぶい黄橙色土 (Hue10YR6/4) | 14: 黒褐色土 (Hue10YR2/3)1cmの MB0 ブロックを多量に含む。 |



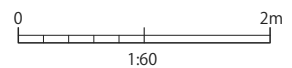
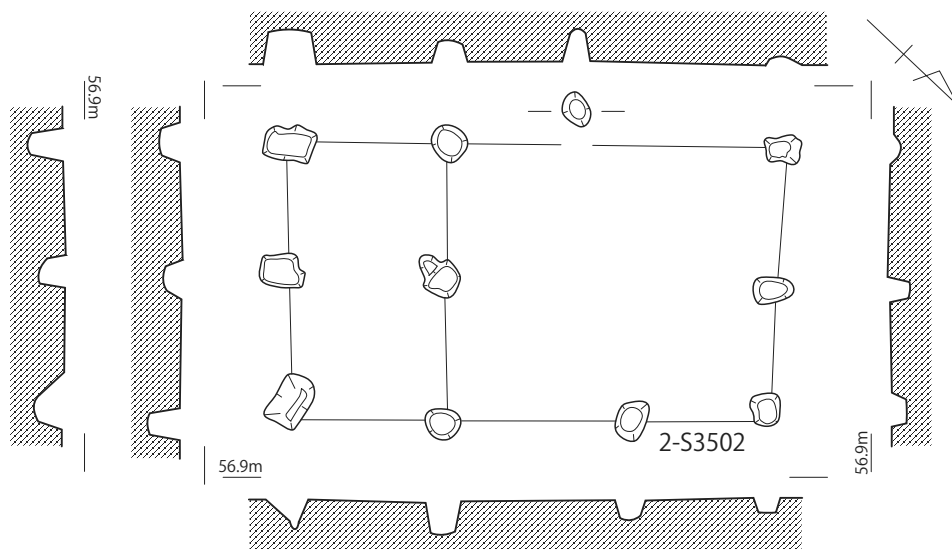
第36図 2次調査区 遺構実測図(8)



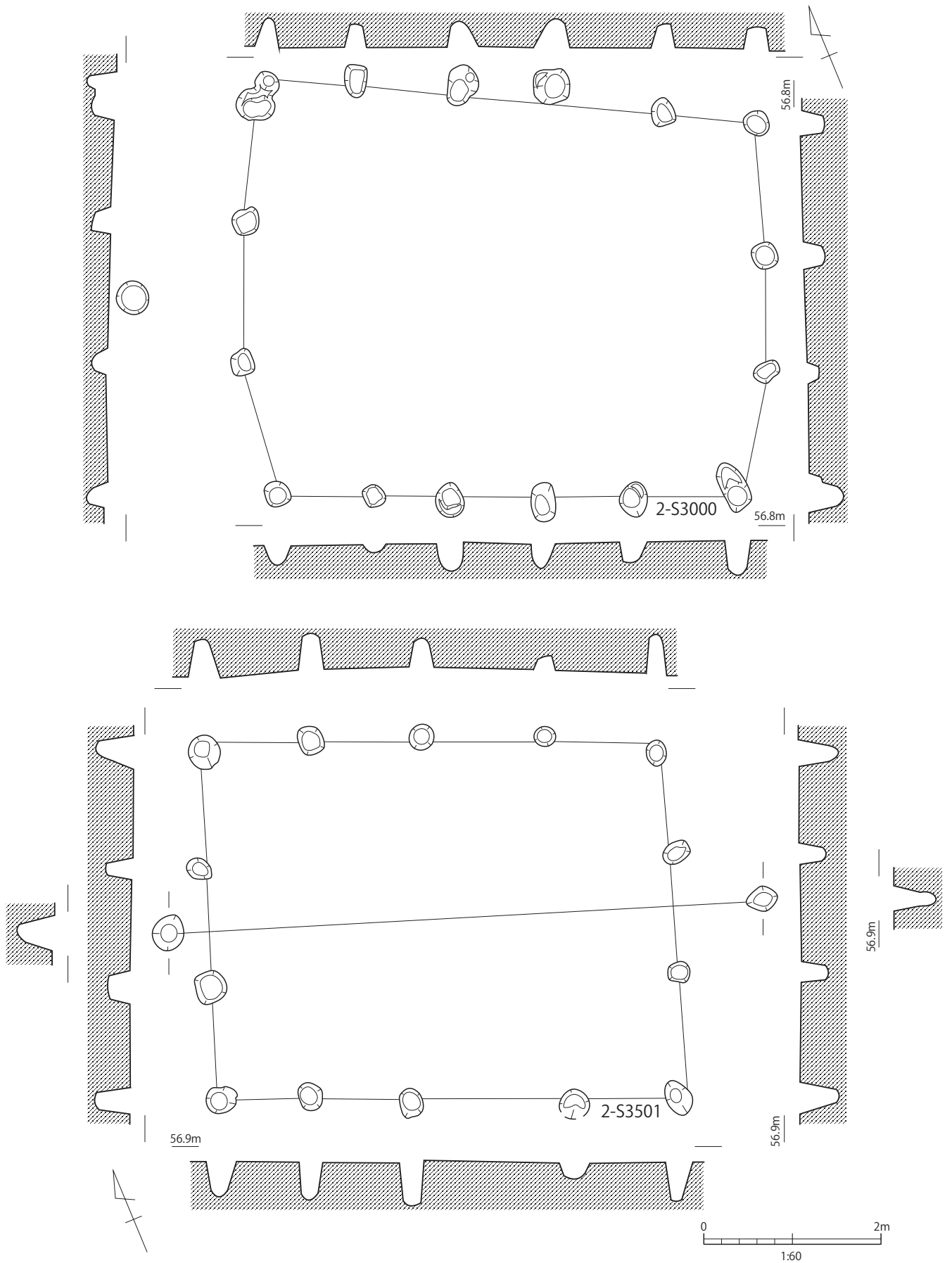
第 37 図 2 次調査区 遺構実測図 (9)



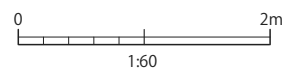
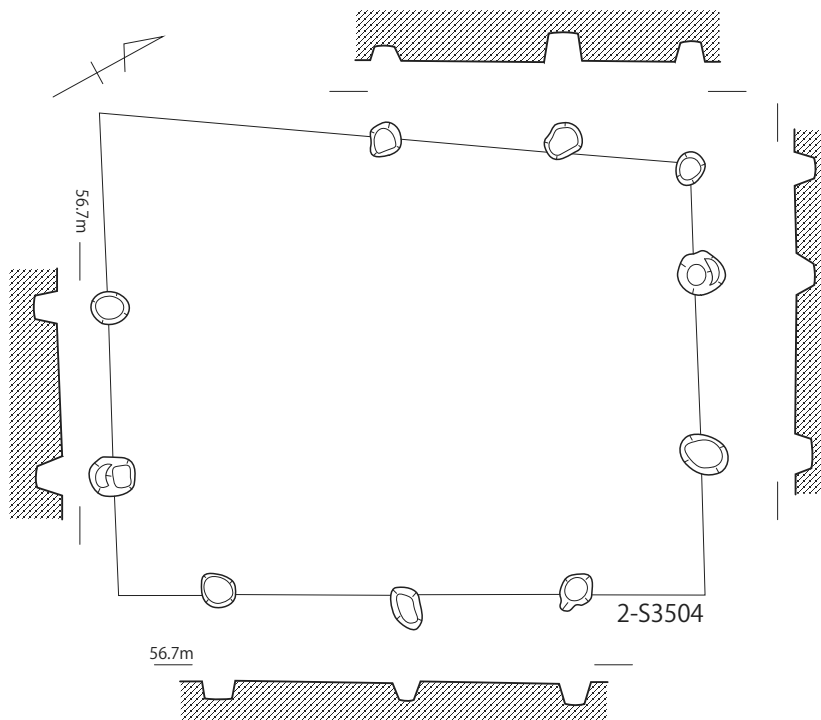
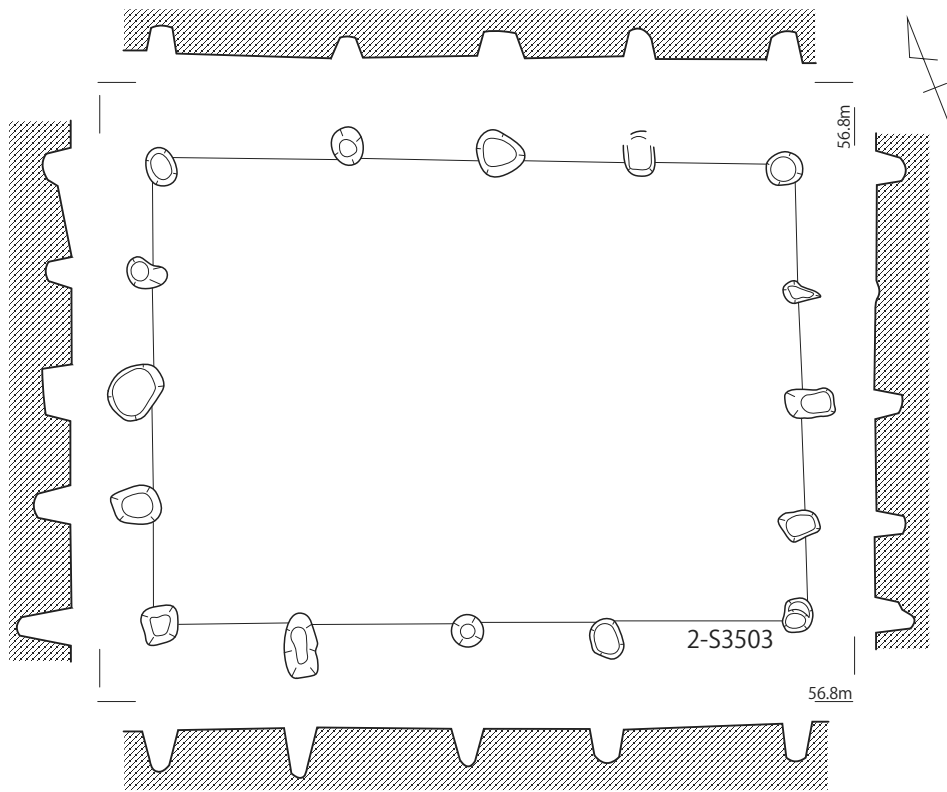
- | | |
|--|--|
| <p>1: 黒褐色土 (Hue10YR2/1)</p> <p>2: 褐色土 (Hue10YR2/1)K-Ah ブロックを含む。</p> <p>3: 暗褐色土 (Hue10YR2/1)K-Ah 粒を含む。</p> <p>4: 黒褐色土 (Hue10YR2/1)1 より明るい。</p> <p>5: 暗褐色土 (Hue10YR6/4)K-Ah ブロックを含む。</p> <p>6: 暗褐色土 (Hue10YR6/4)K-Ah ブロックを 5 より多量に含む。</p> <p>7: 暗褐色土 (Hue10YR6/4)K-Ah ブロックを含む。6 より暗い。</p> <p>8: 暗褐色土 (Hue10YR6/4)K-Ah ブロックを 6 より多量に含む。</p> | <p>9: 暗褐色土 (Hue10YR2/3)K-Ah ブロックを 5 より多量に含む。</p> <p>10: 暗褐色土 (Hue10YR2/3)K-Ah ブロック無し。</p> <p>11: 暗褐色土 (Hue10YR2/3)K-Ah 粒を含む。</p> <p>12: 暗褐色土 (Hue10YR2/3)K-Ah ブロックを含む。</p> <p>13: 暗褐色土 (Hue10YR2/3)K-Ah ブロックを 12 より少量に含む。</p> <p>14: 暗褐色土 (Hue10YR2/3)2 より明るい。</p> <p>15: 暗褐色土 (Hue10YR2/3)2 より明るい。14 と似る。</p> |
|--|--|



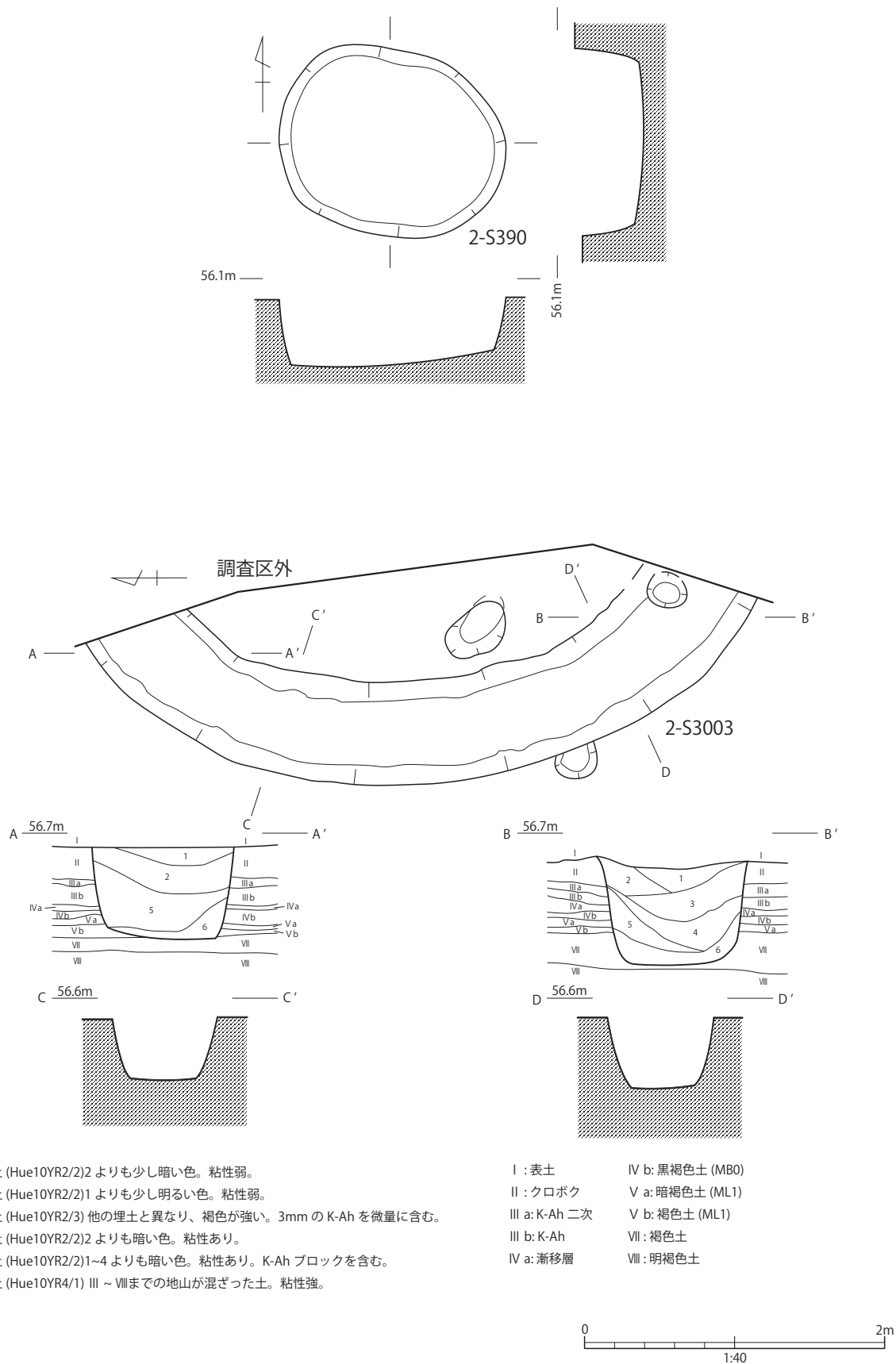
第 38 図 2 次調査区 遺構実測図 (10)



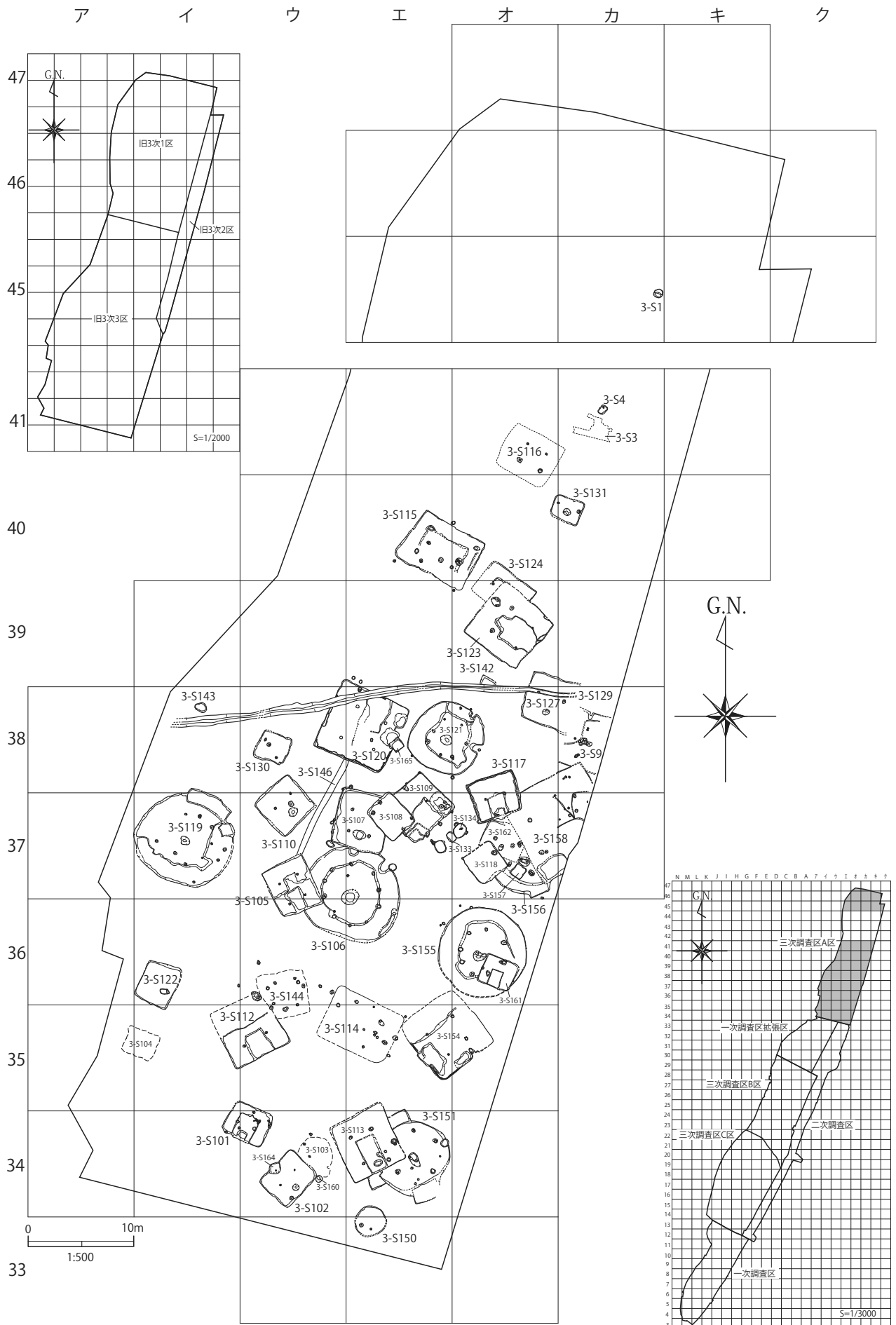
第 39 図 2 次調査区 遺構実測図 (11)



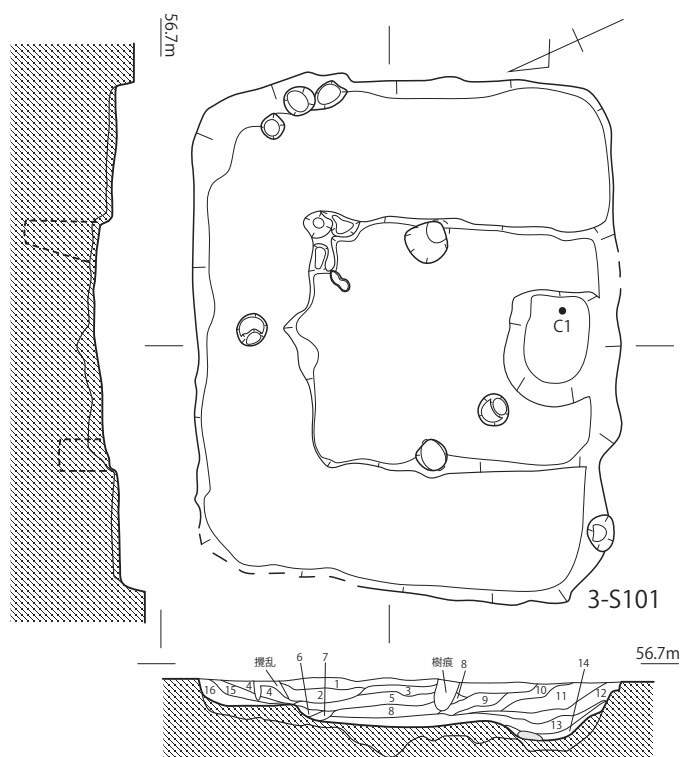
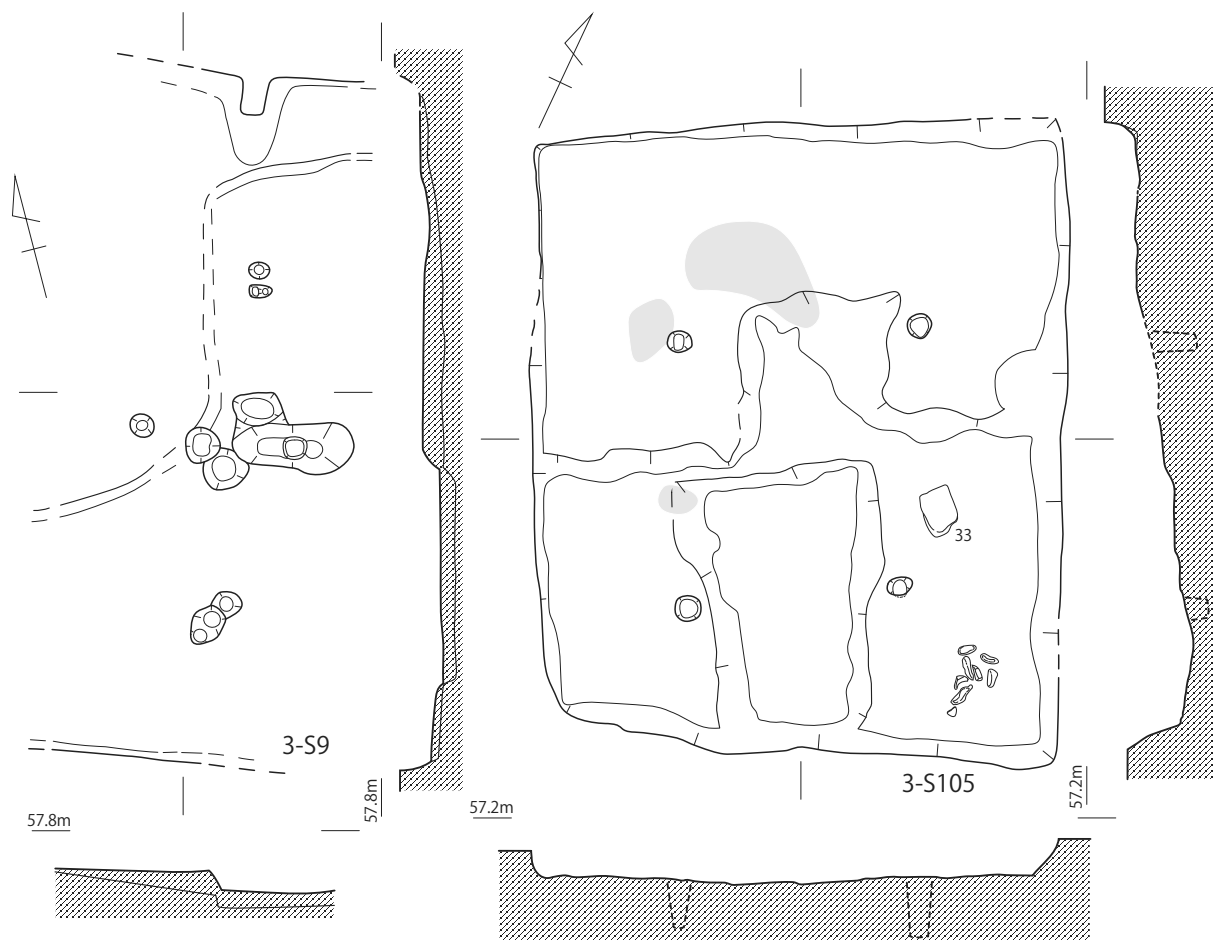
第 40 図 2 次調査区 遺構実測図 (12)



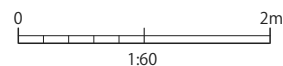
第 41 図 2 次調査区 遺構実測図 (13)



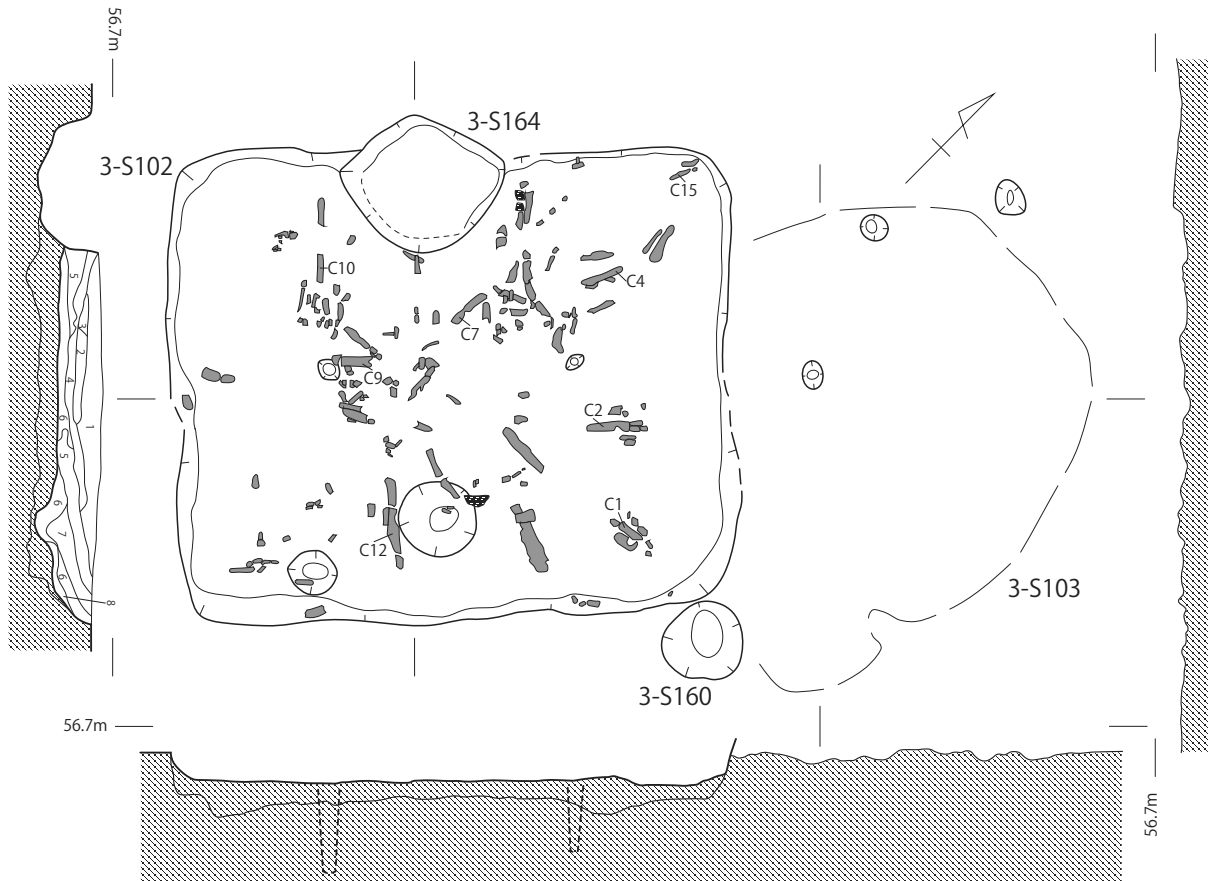
第 42 図 3 次調査 A 区 弥生～古墳時代遺構分布図 (1/500)



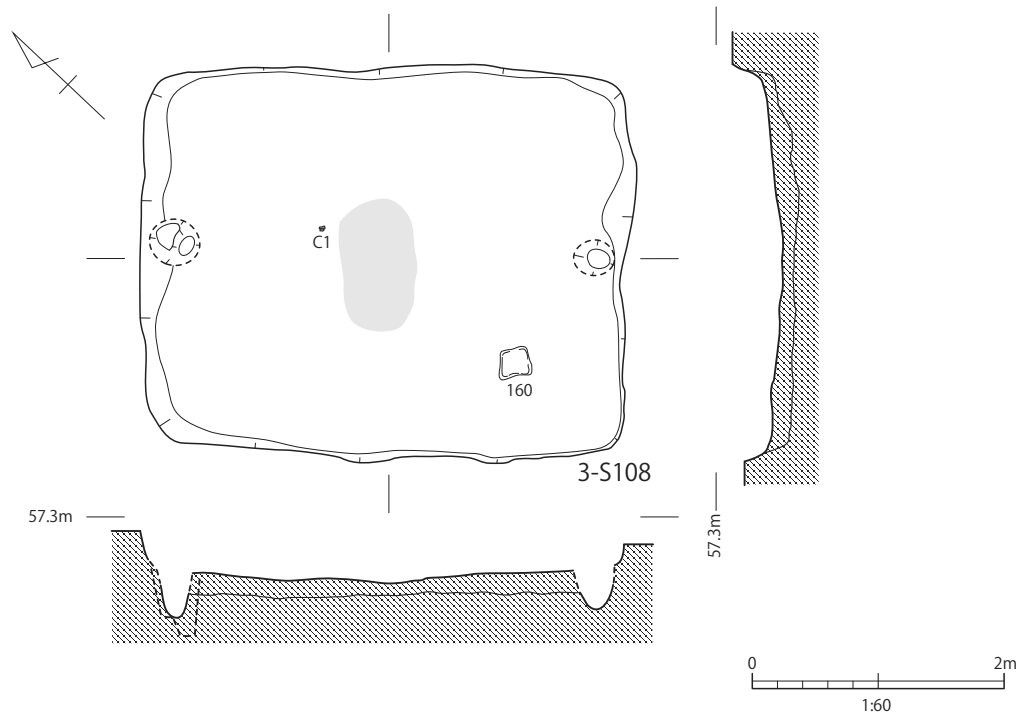
- 1: 黒褐色土 (Hue10YR3/1) しまりあり。1~10mmのK-Ah・ML1ブロックを微量に含む。
- 2: 黒褐色土 (Hue10YR3/2) しまりあり。1mm前後のK-Ah・ML1粒を微量に含む。
- 3: にぶい黄褐色土 (Hue10YR4/3) しまりあり。1mm前後のK-Ah・ML1粒を微量に含む。
- 4: 黒褐色土 (Hue10YR3/2) しまりあり。暗赤色の付着物 (酸化鉄?) が見られる。
- 5: にぶい黄褐色土 (Hue10YR4/3) しまりあり。20mm前後のK-Ah・MB0・ML1ブロックを少量に含む。
- 6: 5層に同じだが、混入物は無し。
- 7: 黄褐色土 (Hue10YR5/6) しまり無し。
- 8: 5層に同じだが、混入物は5層より少ない。
- 9: 灰黄褐色土 (Hue10YR4/2) しまりあり。ML1粒・20mm前後のブロックを含む。
- 10: 暗褐色土 (Hue10YR3/3) しまりあり。ML1粒・30mm前後のブロックを多量に含む。
- 11: 暗褐色土 (Hue10YR3/3) しまりあり。ML1粒・炭化粒子を少量に含む。
- 12: 黒褐色土 (Hue10YR2/2) しまりあり。混入物は無し。
- 13: 黒色土 (Hue10YR2/1) しまりあり。10~30mmのK-Ahブロックを微量に含む。
- 14: 黒色土 (Hue10YR2/1) しまりあり。混入物は無し。
- 15: 13層に同じだが、混入物は無し。
- 16: 黒褐色土 (Hue10YR3/2) しまりあり。ML1粒を少量に含む。



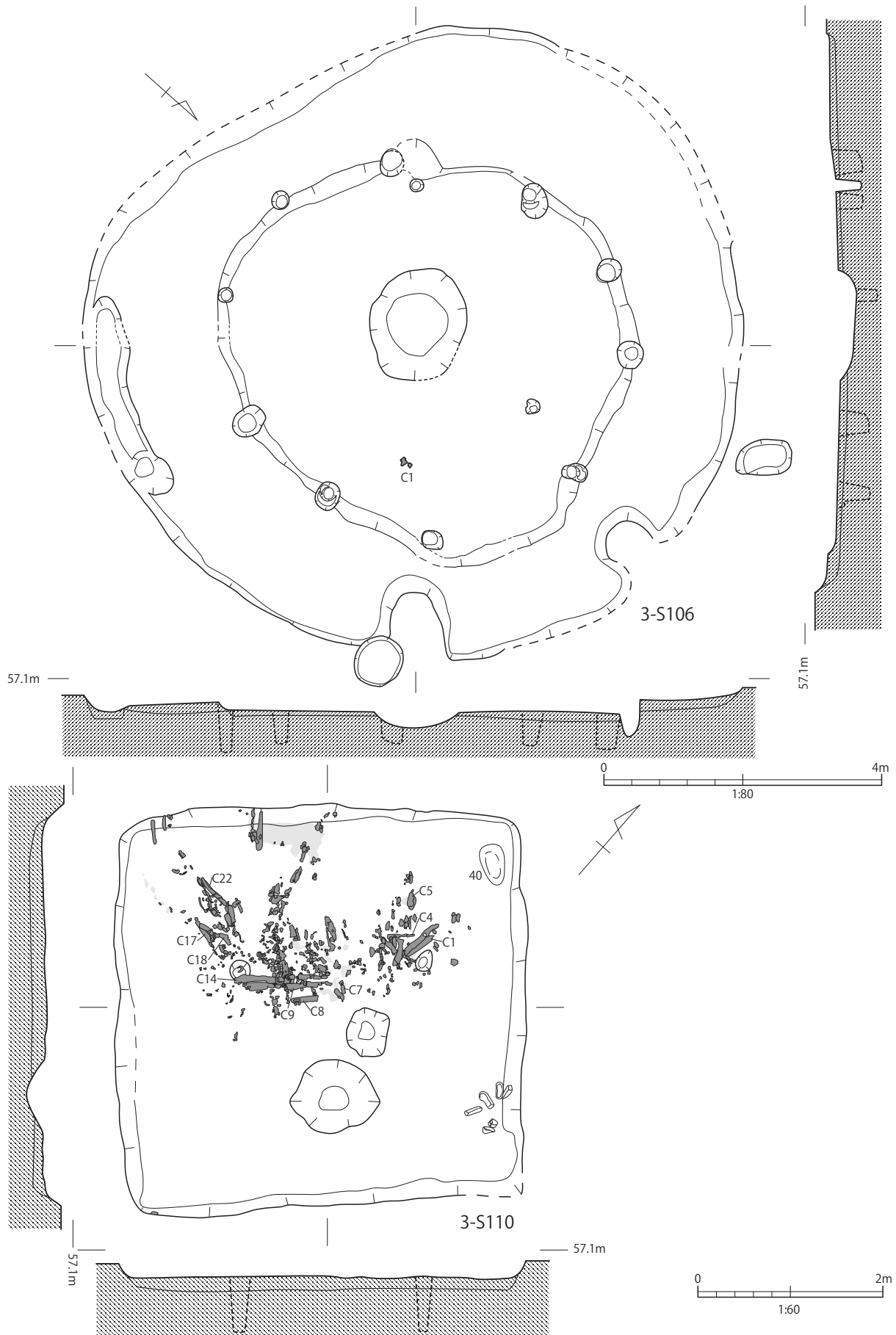
第43図 3次調査A区 遺構実測図(1)



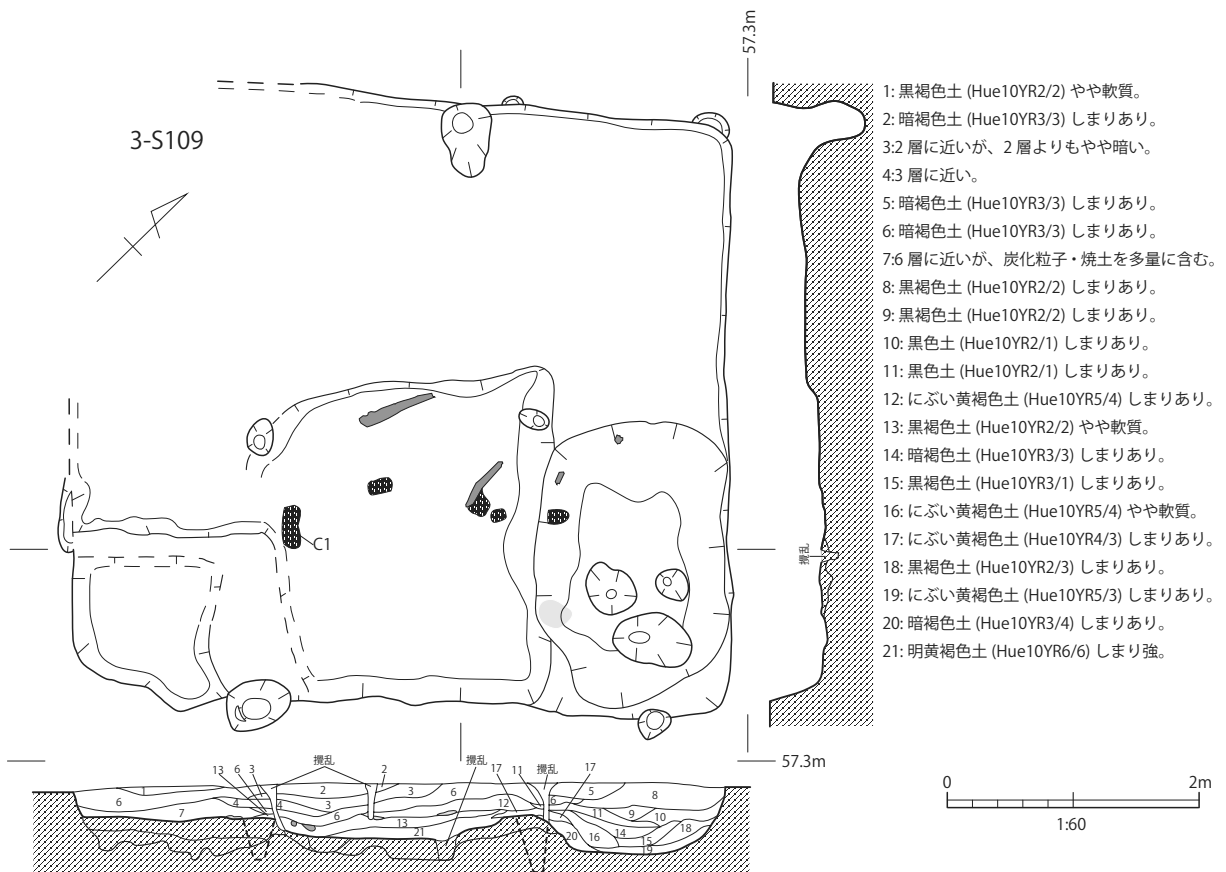
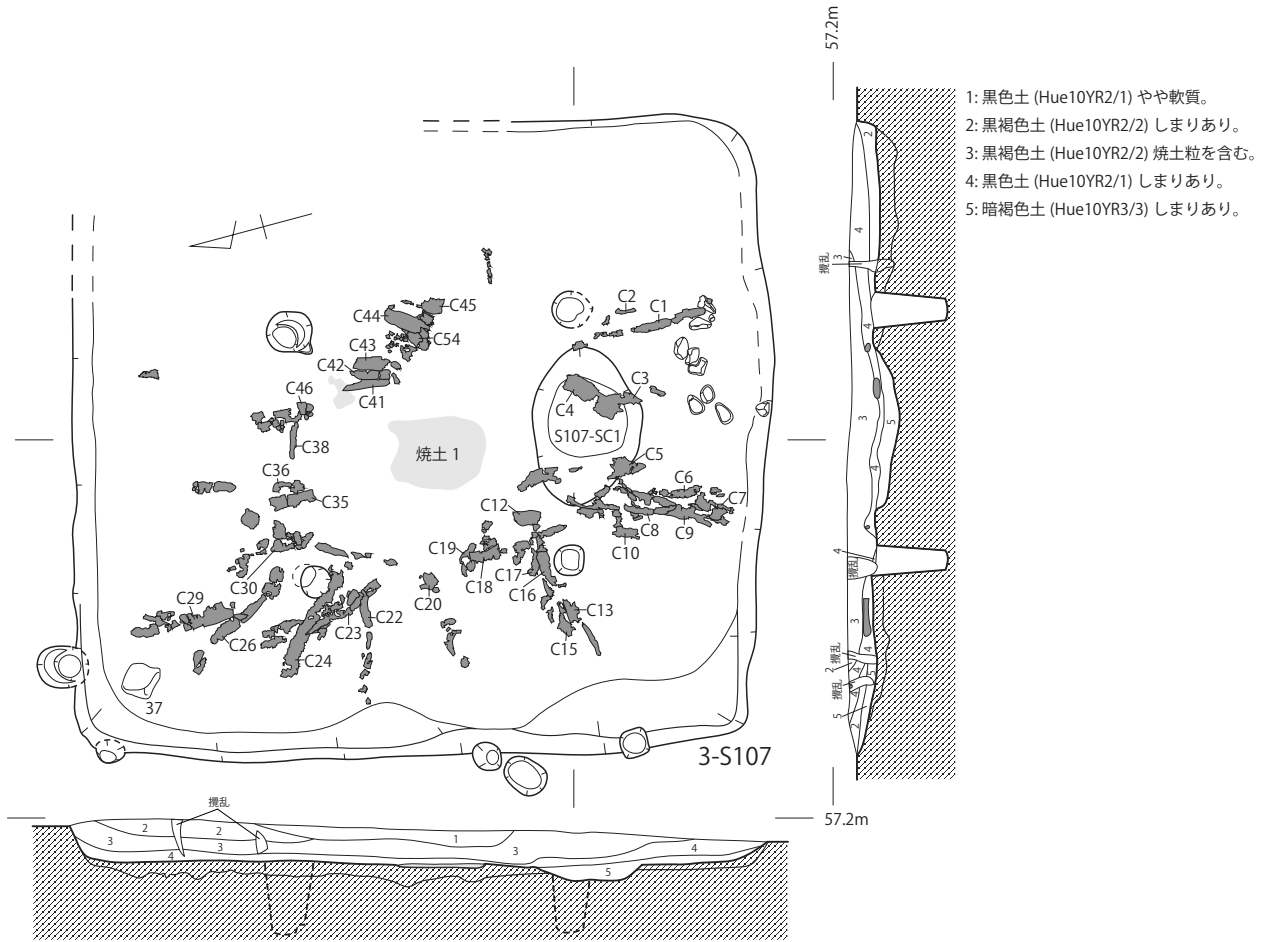
- 1: 黒褐色土 (Hue10YR2/2) しまりあり。焼土粒・炭化粒子を微量に含む。
- 2: にぶい黄橙色粘土 (Hue10YR7/4) やや軟質。屋根の一部を構成する土か？
- 3: 2層と4層の混合土。南側では焼土粒・炭化粒子を多量に含む。
- 4: 黒色土 (Hue10YR2/1) しまりあり。炭化粒子を多量に含む。
- 5: にぶい黄褐色土 (Hue10YR4/3) しまりあり。1～10mmのK-Ah・褐色・暗褐色粒で構成される混合土。
- 6: 黒褐色土 (Hue10YR3/1) 炭化粒子を多量に含む。
- 7: 6層に近いが、5cmのK-Ahブロックを少量に含み、色調がやや明るい。
- 8: 5層に近く、焼土を多量に含む。



第44図 3次調査A区 遺構実測図(2)



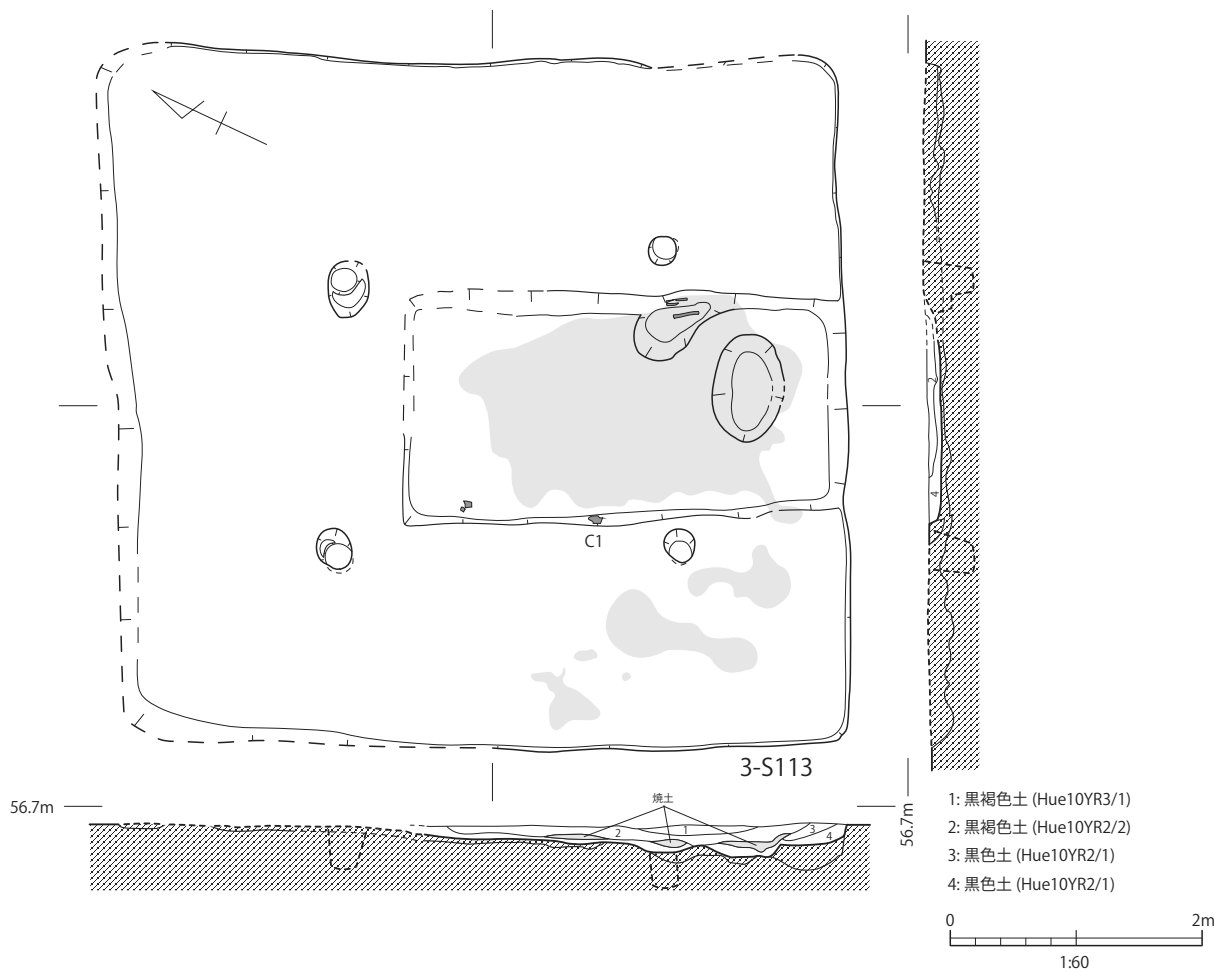
第45図 3次調査A区 遺構実測図(3)



第46図 3次調査A区 遺構実測図(4)

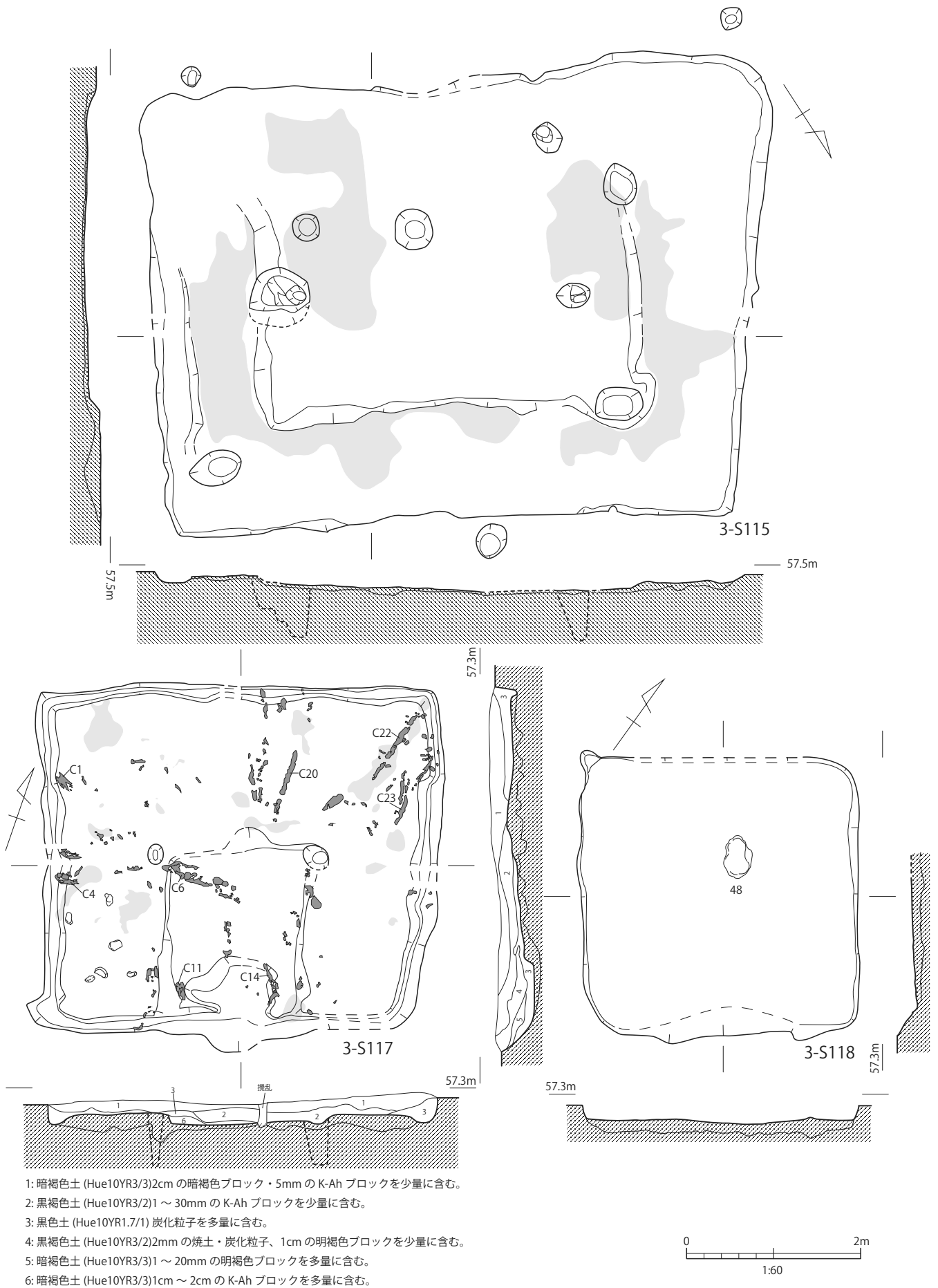


- 1: 黒褐色土 (Hue10YR2/2)K-Ah 粒・炭化粒子を含む。
- 2: 暗黒色土 (Hue10YR3/3) 褐色土粒・炭化粒子を少量に含む。
- 3: 明赤褐色土 (Hue5YR5/8) 焼土。
- 4: 黒色土 (Hue5YR7/1) 泥状の炭が溜まった状態。

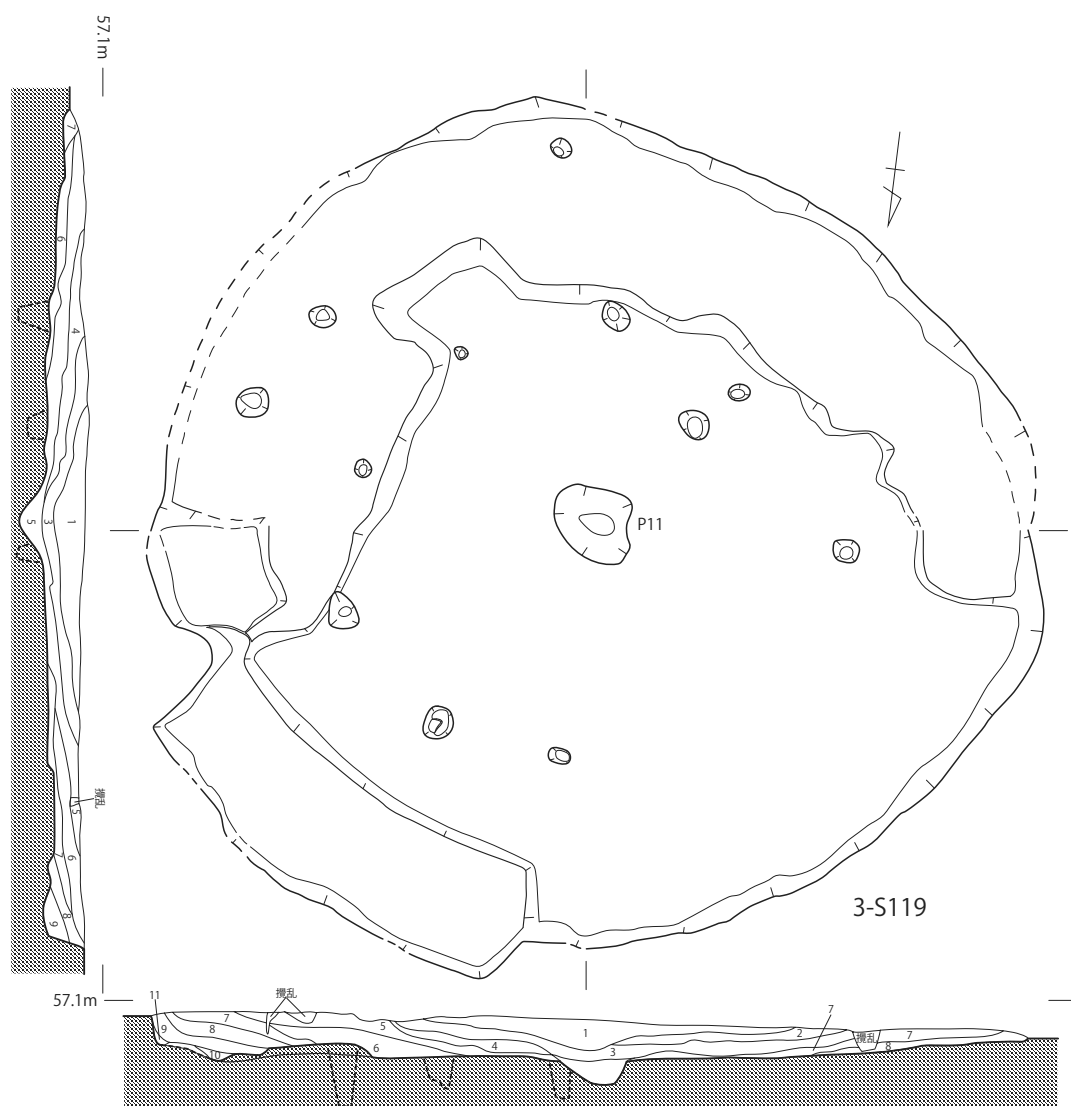


- 1: 黒褐色土 (Hue10YR3/1)
- 2: 黒褐色土 (Hue10YR2/2)
- 3: 黒色土 (Hue10YR2/1)
- 4: 黒色土 (Hue10YR2/1)

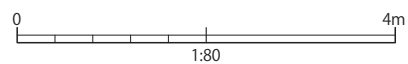
第 47 図 3 次調査 A 区 遺構実測図 (5)



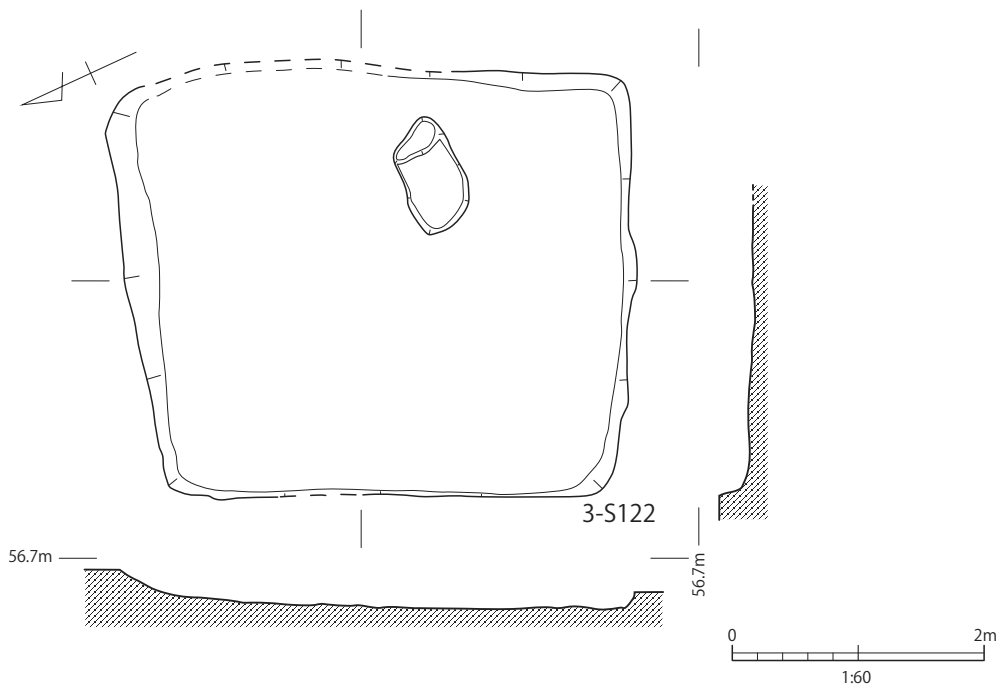
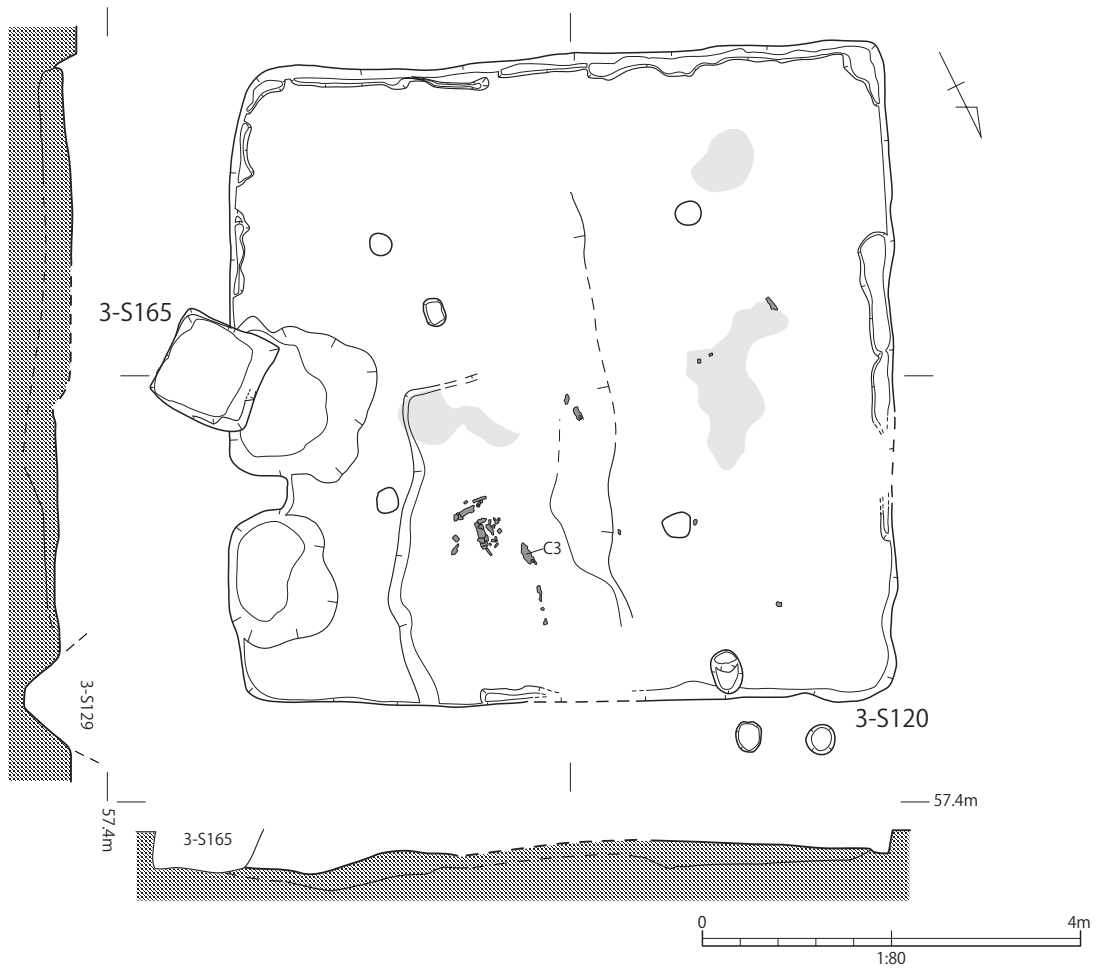
第48図 3次調査A区 遺構実測図(6)



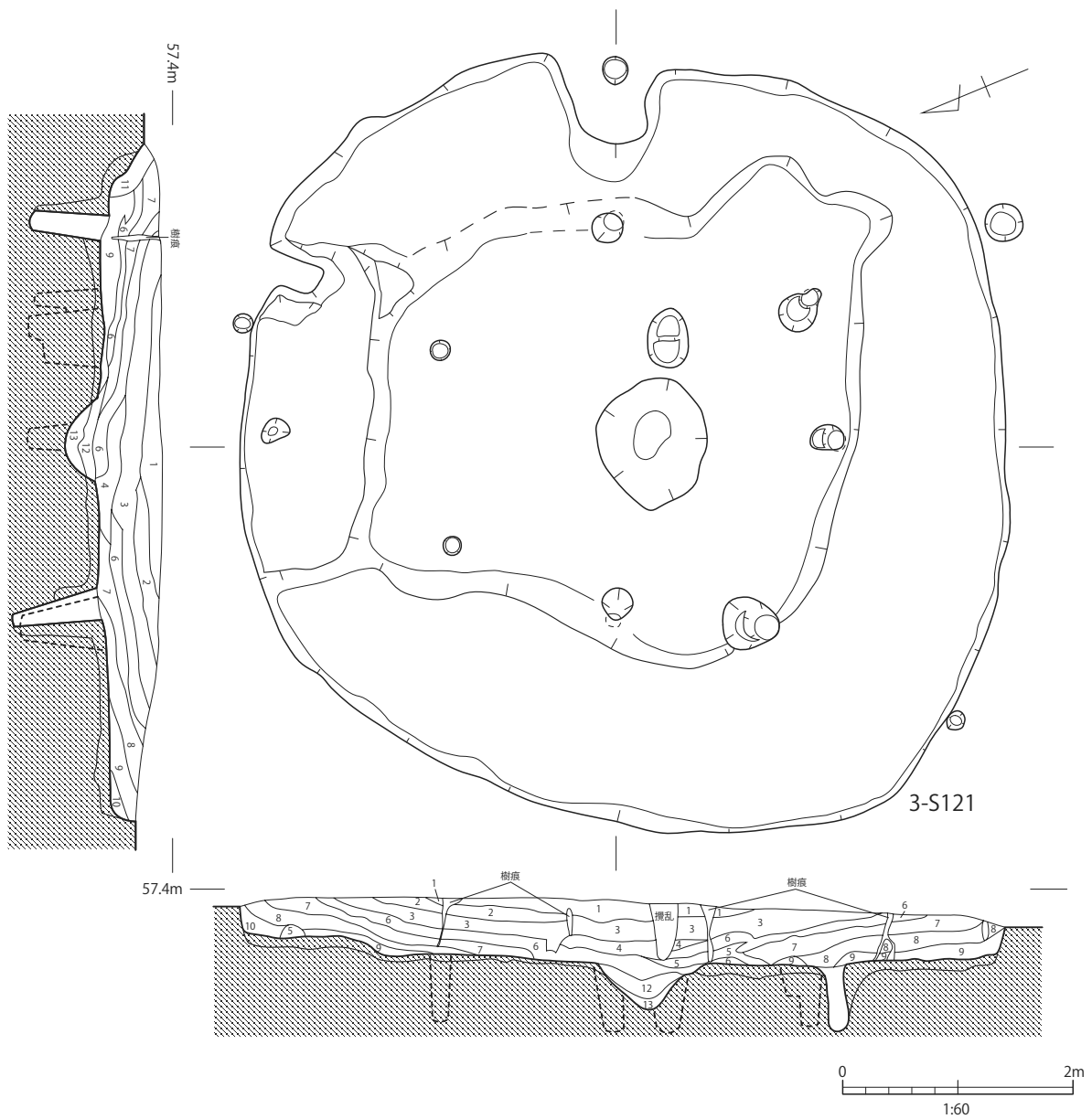
- 1: 黒褐色土 (Hue10YR3/2) やや軟質。混入物はなし。
- 2: 暗褐色土 (Hue10YR3/3) やや軟質。1～30mm の褐色土・K-Ah ブロックを少量に含む。
- 3: 黒褐色土 (Hue10YR3/2) やや軟質。1～30mm の褐色土・K-Ah ブロックを少量に含む。
- 4: 暗褐色土 (Hue10YR3/3) しまり無し。1～30mm の褐色土・1～40mm の K-Ah ブロックを少量に含む。
- 5: 黒褐色土 (Hue10YR3/2) しまり無し。1～30mm の褐色土・K-Ah 粒を少量に含む。
- 6: にぶい黄褐色土 (Hue10YR4/3) しまり弱。1～20mm の褐色土・1～50mm の K-Ah ブロックを少量に含む。
- 7: 暗褐色土 (Hue10YR3/3) しまり弱。1～10mm の K-Ah ブロック・1～20mm の炭化粒子を少量に含む。
- 8: にぶい黄褐色土 (Hue10YR4/3) しまり弱。
- 9: 暗褐色土 (Hue10YR3/4) しまり弱。1～20mm の褐色土・1～10mm の K-Ah ブロックを少量に含む。
- 10: 暗褐色土 (Hue10YR3/3) やや軟質。褐色土ブロックを多量に含む。
- 11: 黄褐色土 (Hue10YR5/6) やや軟質。褐色土ブロックを主体とした層。暗褐色土の混合土。



第 49 図 3 次調査 A 区 遺構実測図 (7)

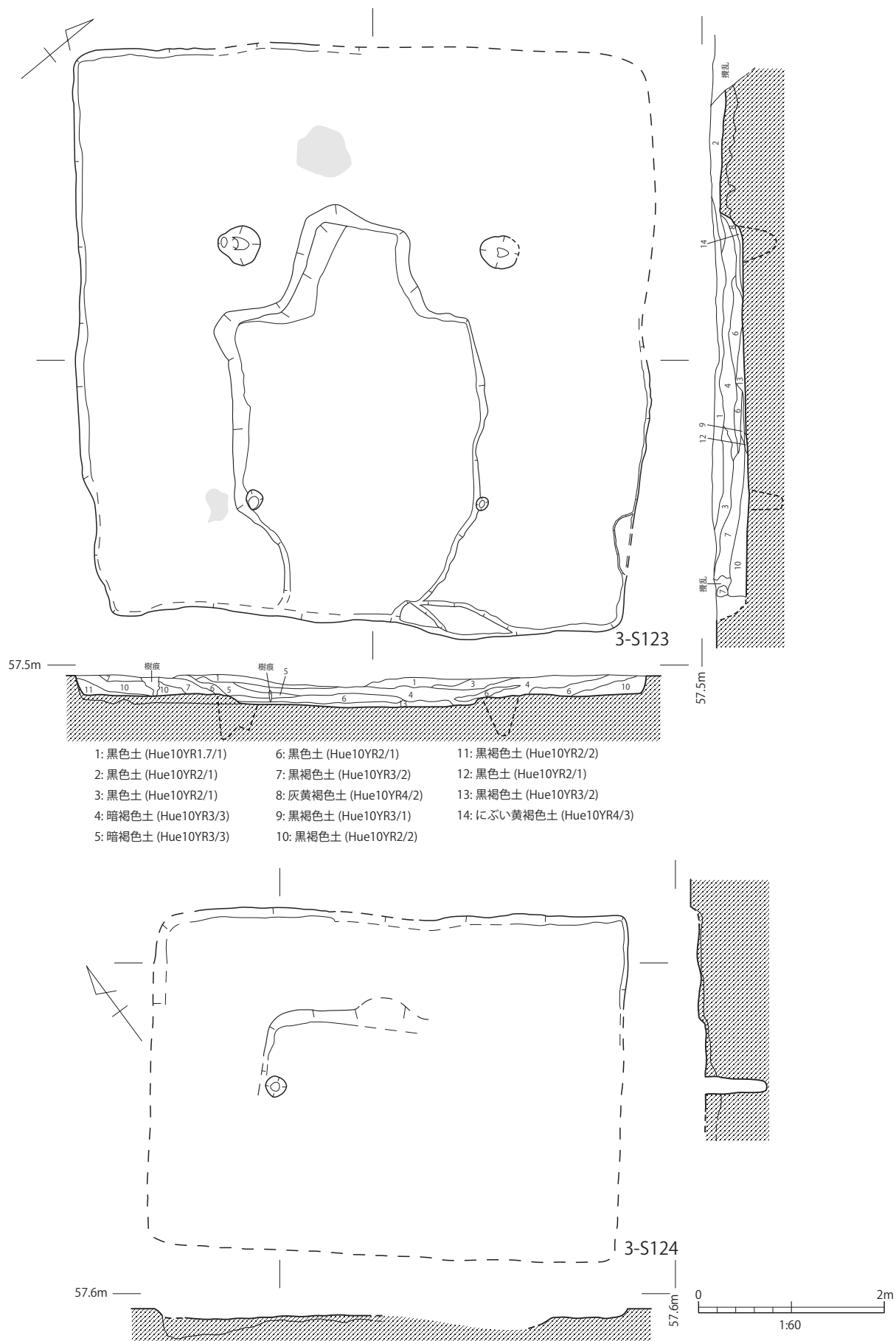


第 50 図 3 次調査 A 区 遺構実測図 (8)

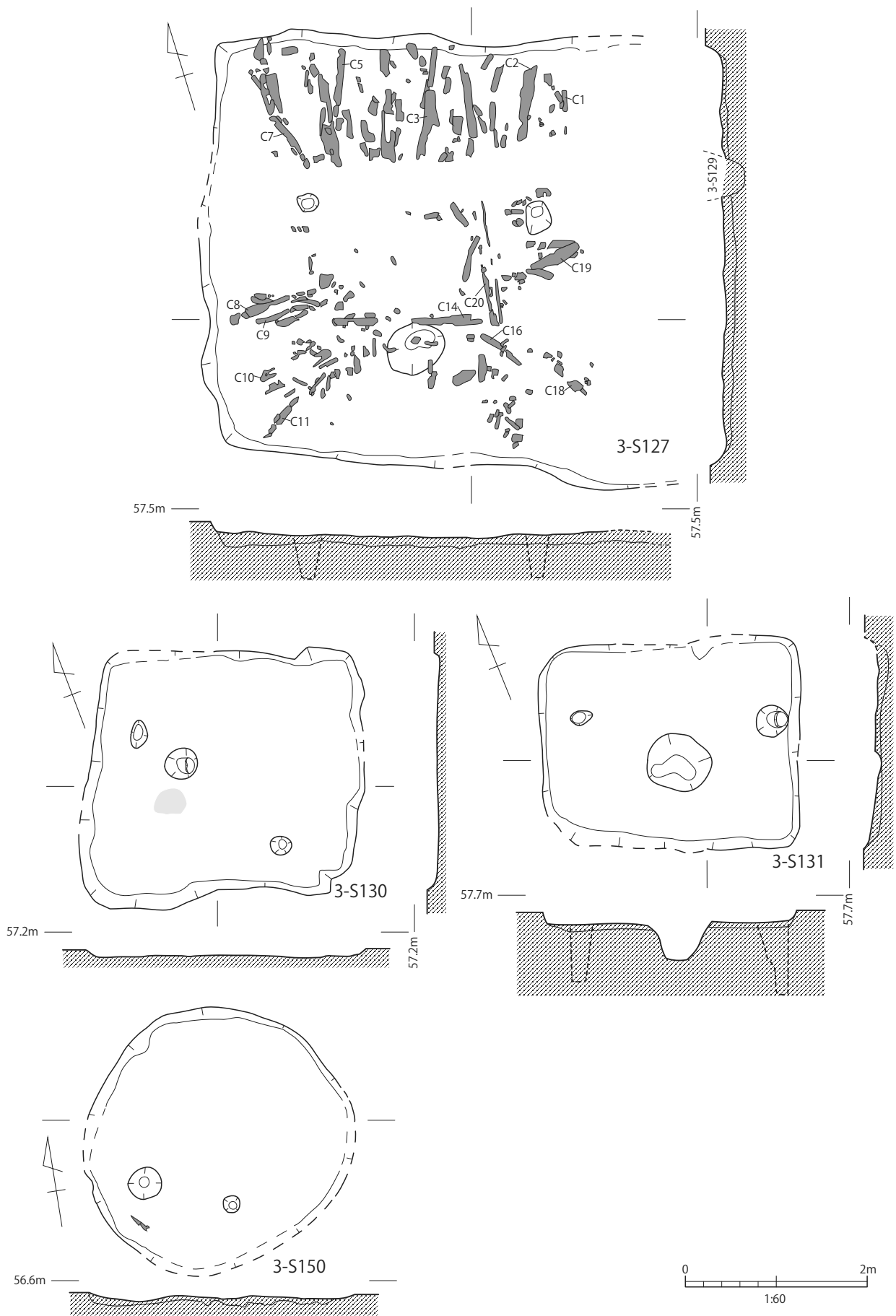


- 1: 黒褐色土 (Hue10YR3/2) しまりあり。
- 2: 暗褐色土 (Hue10YR3/3) しまりあり。
- 3: 暗褐色土 (Hue10YR3/3) しまりあり。2層よりもやや明るい。
- 4: 黒褐色土 (Hue10YR3/2) しまりあり。黄褐色の微細な粒を含む。
- 5: 黒褐色土 (Hue10YR3/2) しまりあり。1cmの黄褐色ブロックを含む。
- 6: 黒色土 (Hue10Y2/2) しまりあり。1cmのK-Ahブロックを微量に含む。炭化粒子を含む。
- 7: 暗褐色土 (Hue10YR3/3) しまりあり。K-Ah・黄褐色土の粒と8cmまでのブロックを含む。
- 8: 暗褐色土 (Hue10YR3/3) しまりあり。K-Ah・黄褐色土の粒と1～2cmのブロックを含む。7層よりもやや明るい。
- 9: にぶい黄褐色土 (Hue10YR4/3) しまりあり。1～5cmのK-Ah・黄褐色土ブロックを多量に含む。
- 10: 暗褐色土 (Hue10YR3/2) しまりあり。1cmまでの黄褐色土粒を含む。
- 11: 黒色土 (Hue10Y2/2) しまり弱い。1cmまでの黄褐色土粒を少量に含む。
- 12: 黒褐色土 (Hue10YR3/2) しまり弱い。1～2cmの黄褐色土ブロックを多量に含む。
- 13: 黒褐色土 (Hue10YR3/2) しまり弱い。1～2cmの黄褐色土ブロックを多量に含む。12層よりも黒みが強い。

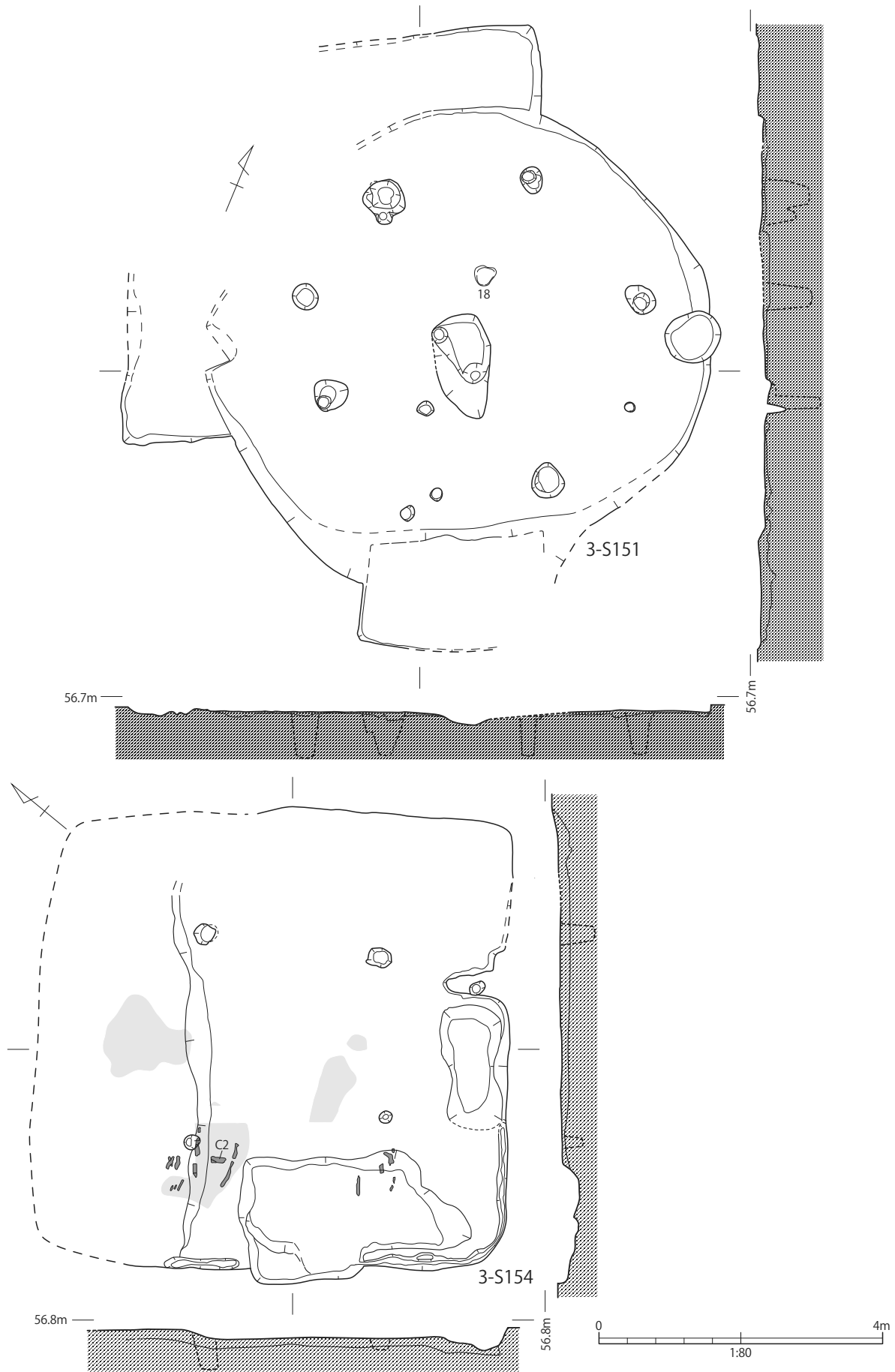
第 51 図 3次調査 A区 遺構実測図 (9)



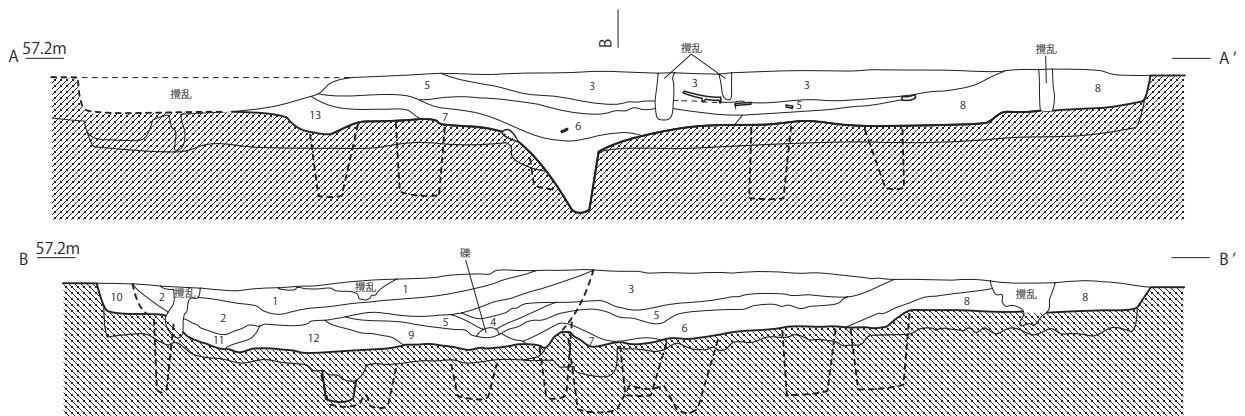
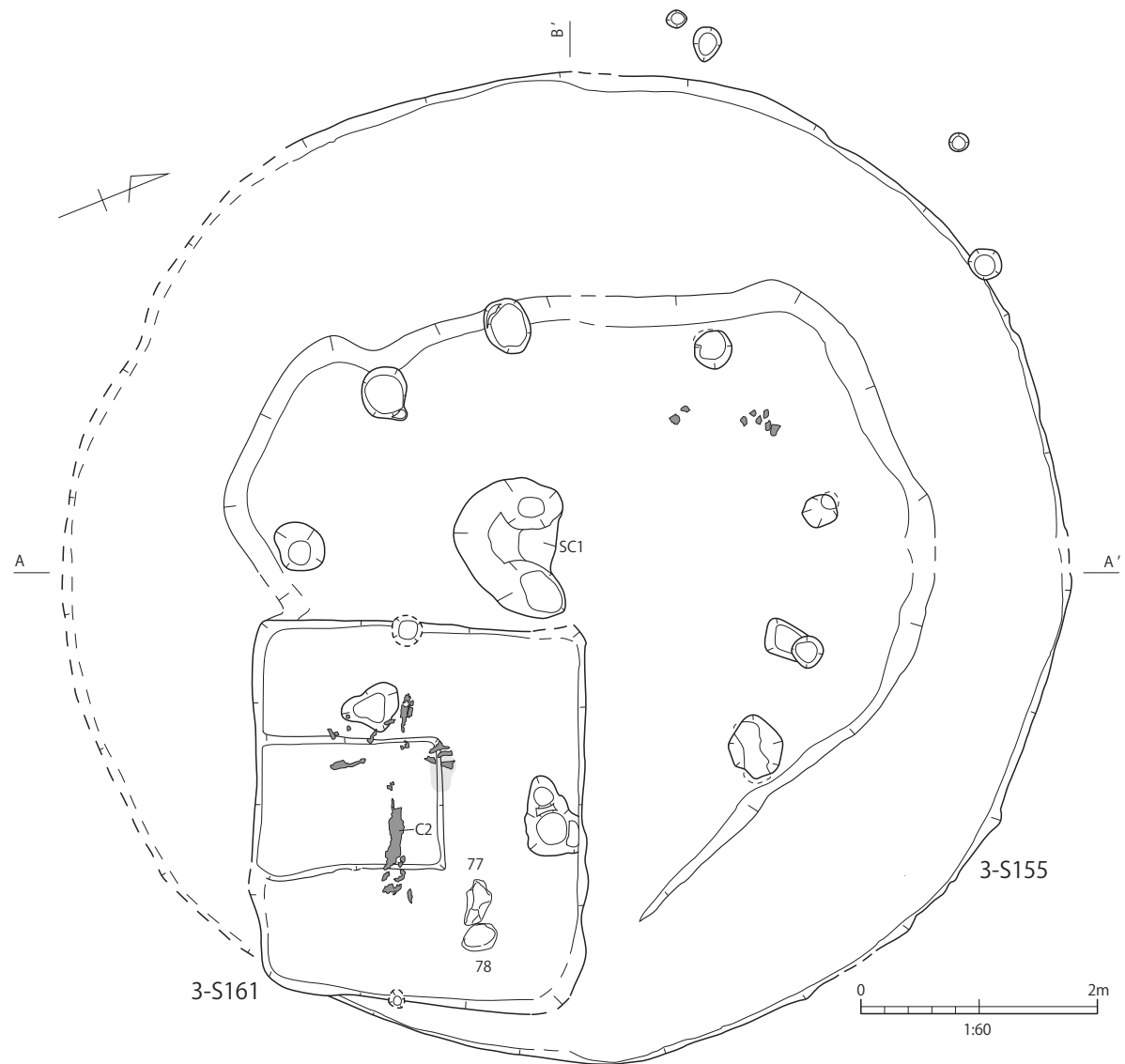
第 52 図 3 次調査 A 区 遺構実測図 (10)



第 53 図 3 次調査 A 区 遺構実測図 (11)

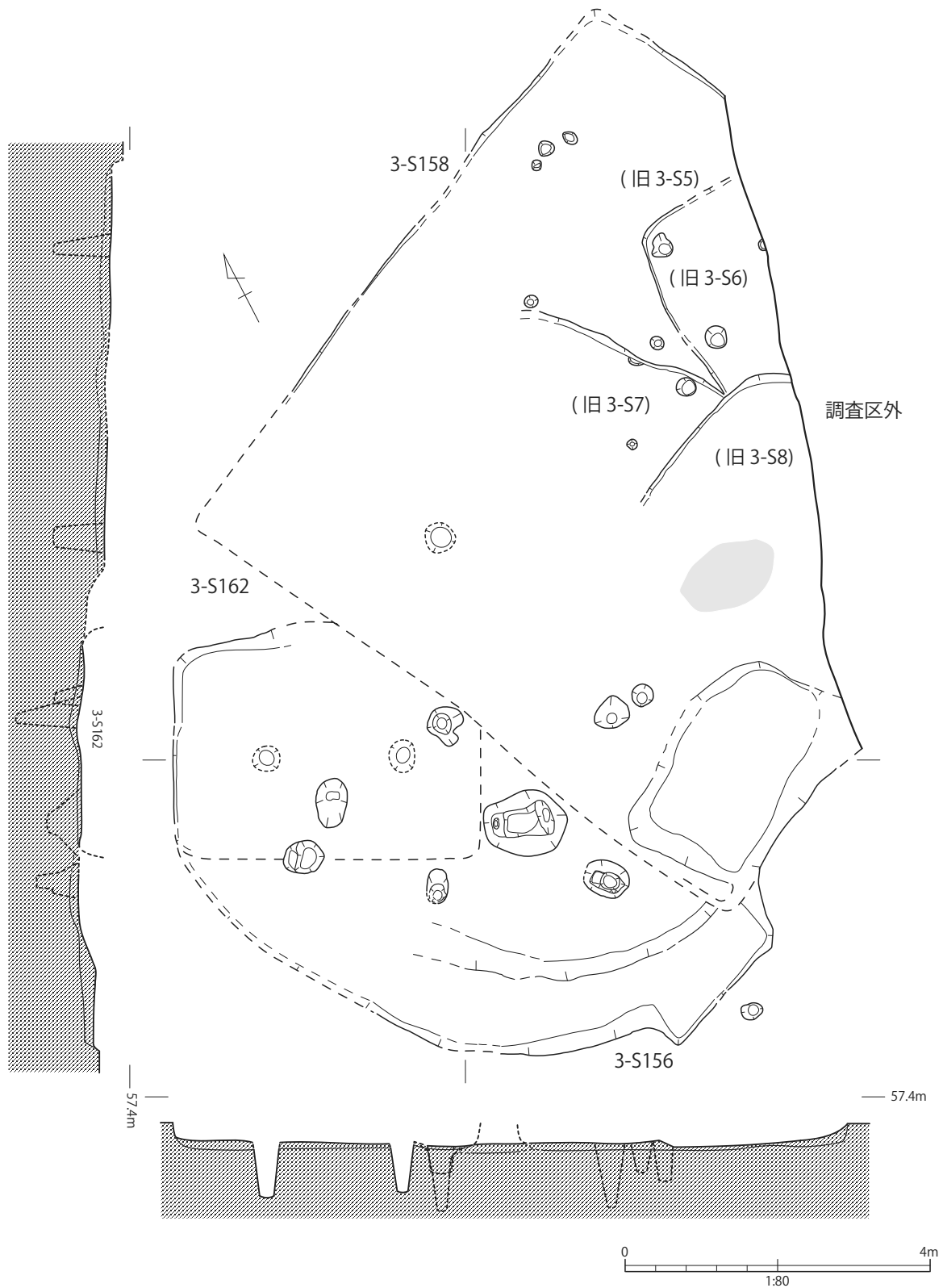


第54図 3次調査A区 遺構実測図(12)

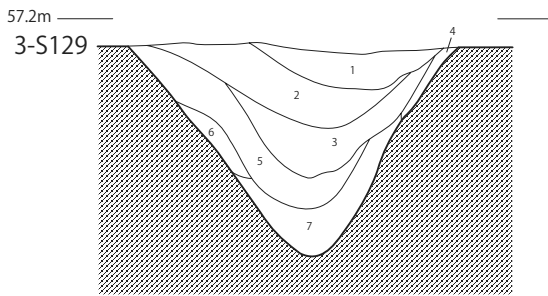
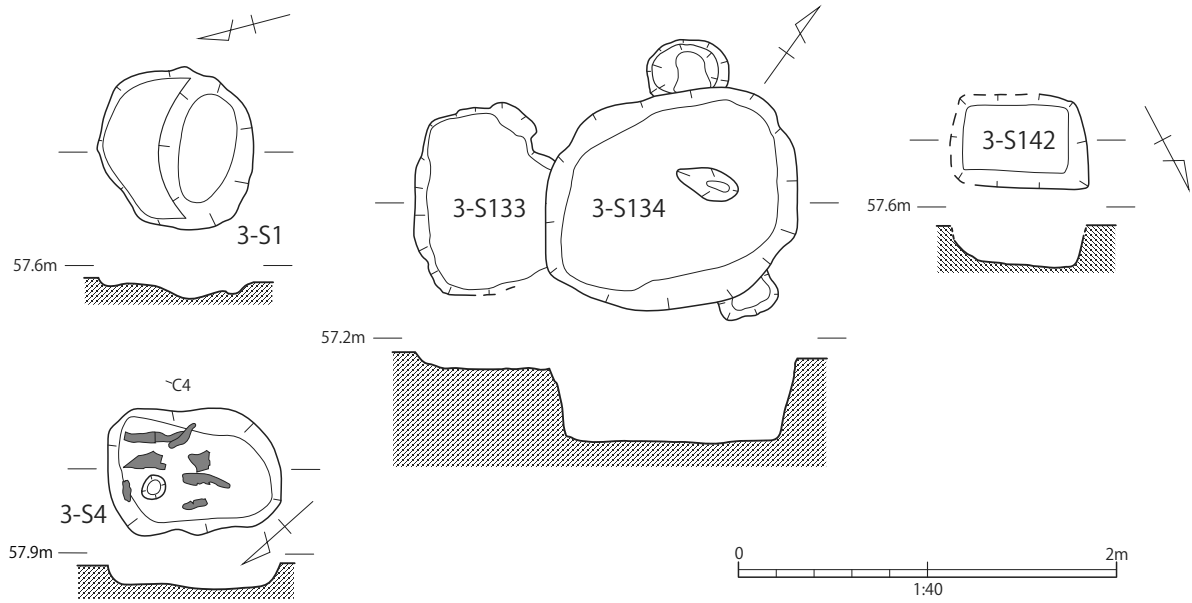


- | | |
|--|--|
| 1: 黒褐色土 (Hue10YR3/2) しまりあり。1～2mm の K-Ah 粒・炭化粒子を含む。 | 8: 黒褐色土 (Hue10YR2/3) しまりあり。1～10mm の K-Ah 粒を少量に含む。 |
| 2: 暗褐色土 (Hue10YR3/3) しまりあり。1～2mm の K-Ah 粒・炭化粒子を含む。 | 9: 暗褐色土 (Hue10YR3/3) 1～30mm の明褐色粒を多量に含む。 |
| 3: 黒褐色土 (Hue10YR3/2) しまりあり。1～2mm の K-Ah 粒を微量に含む。 | 10: 暗褐色土 (Hue10YR3/3) 2層に近いが、色調がやや暗い。 |
| 4: 暗褐色土 (Hue10YR3/3) やや軟質。1～4mm の K-Ah 粒を多量に含む。 | 11: 黒褐色土 (Hue10YR2/2) 1～20mm の明褐色粒・1～10mm の炭化粒子を含む。 |
| 5: 黒色土 (Hue10YR2/1) 1～2mm の炭化粒子・明褐色粒を含む。 | 12: 黒色土 (Hue10YR2/1) 5層に近い。1～10mm の K-Ah を微量に含む。 |
| 6: 暗褐色土 (Hue10YR3/3) 1～30mm の明黄褐色土を多量に含む。 | 13: 暗褐色土 (Hue10YR3/3) 暗褐色を主体とした、K-Ah・黒褐色土・明黄褐色土の混合土。 |
| 7: 黒褐色土 (Hue10YR2/2) しまり弱。K-Ah 粒・炭化粒子を少量に含む。 | |

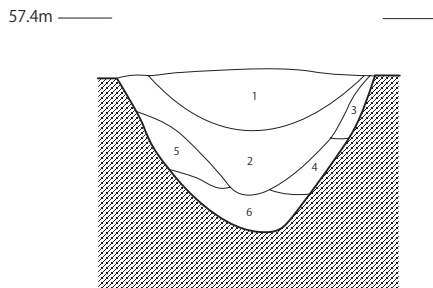
第 55 図 3 次調査 A 区 遺構実測図 (13)



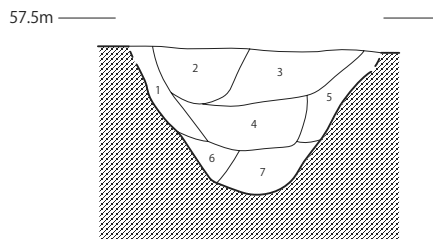
第 56 図 3 次調査 A 区 遺構実測図 (14)



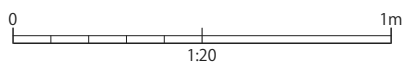
- 1: 黒褐色土 (Hue10YR3/1) しまり強。1～2mmのK-Ah粒を少量に含む。
- 2: 暗褐色土 (Hue10YR3/3) しまり強。3～4mmのK-Ah粒を含む。
- 3: 黒褐色土 (Hue10YR2/2) しまり弱。2～3mmのK-Ah粒を微量に含む。
- 4: 暗褐色土 (Hue10YR3/4) しまり弱。2次K-Ahに近い。
- 5: 黒褐色土 (Hue10YR3/2) しまり弱。3に似ているが少し明るい。
- 6: 暗褐色土 (Hue10YR3/3) しまり弱。にぶい黄褐色ブロックは、含まない。
- 7: 暗褐色土 (Hue10YR3/3) しまり弱。やや黒色ブロックを含む。



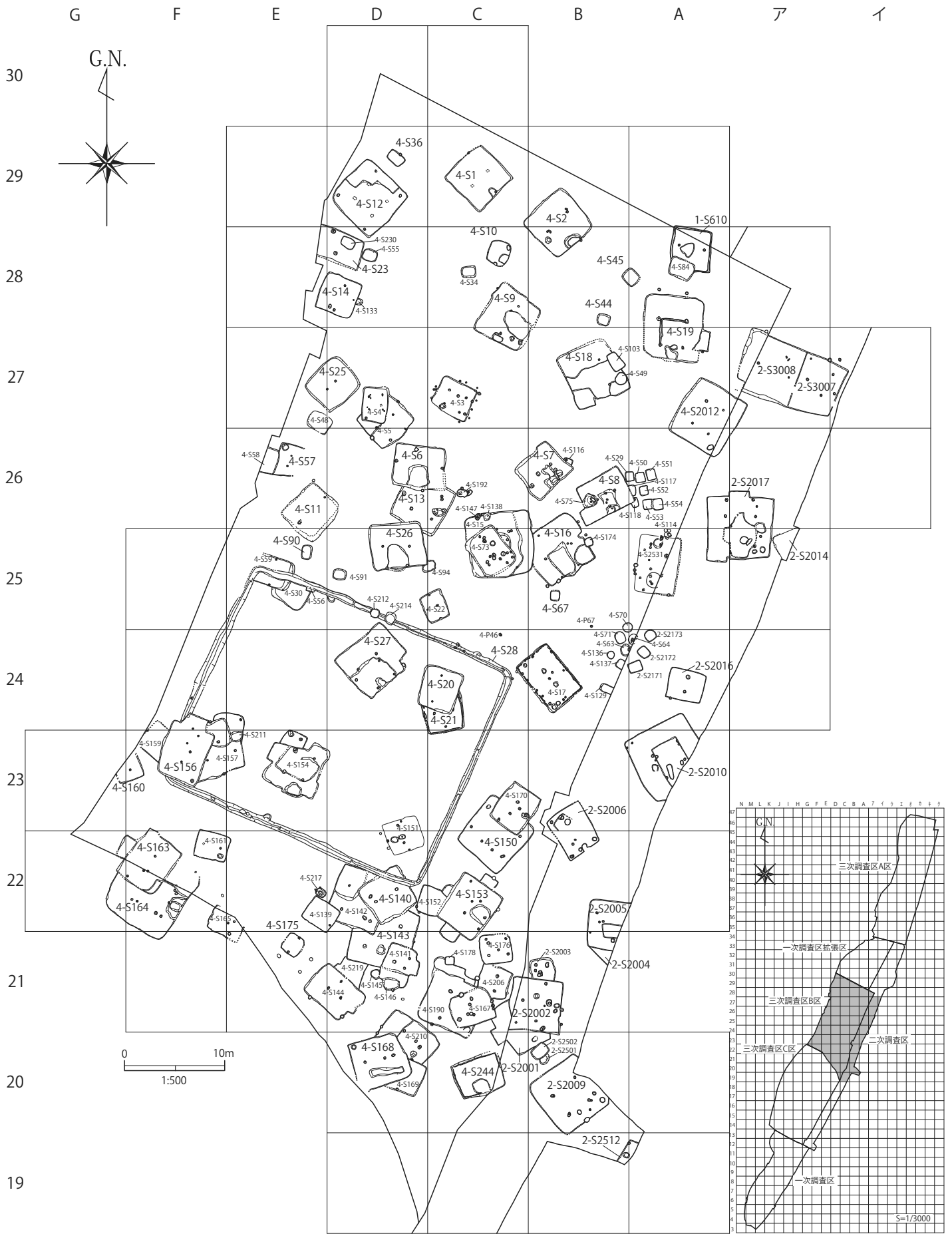
- 1: 黒褐色土 (Hue10YR3/1) しまり強。1～2mmのK-Ah粒を少量に含む。
- 2: 黒褐色土 (Hue10YR2/2) しまり弱。2～3mmのK-Ah粒を微量に含む。
- 3: 暗褐色土 (Hue10YR3/4) しまり弱。2次K-Ahに近い。
- 4: 暗褐色土 (Hue10YR3/3) しまり弱。にぶい黄褐色ブロックは、含まない。
- 5: 褐色土 (Hue10YR4/4) しまり強。K-Ah粒をごく少量に含む。
- 6: 暗褐色土 (Hue10YR3/3) しまり弱。やや黒色ブロックを含む。



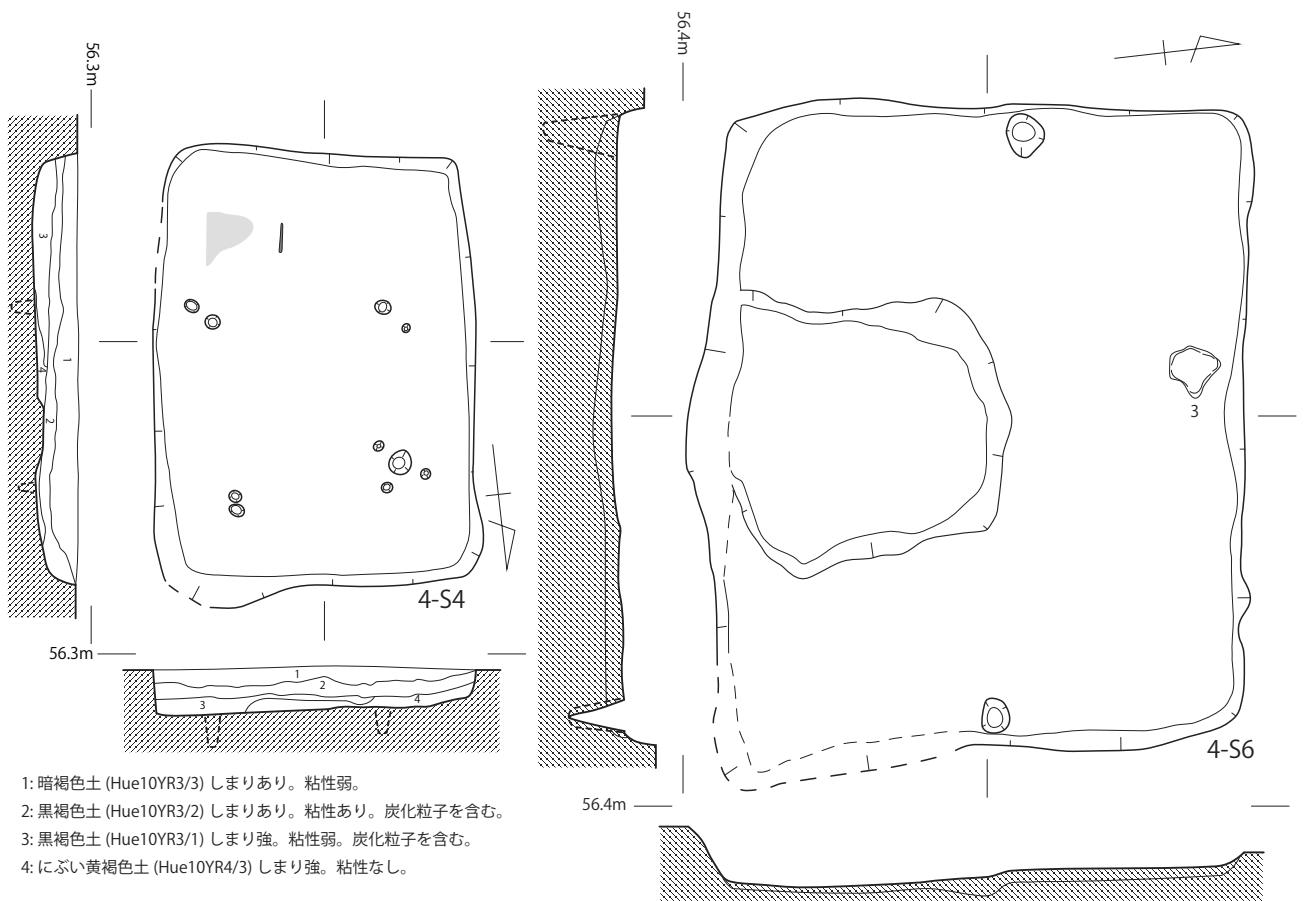
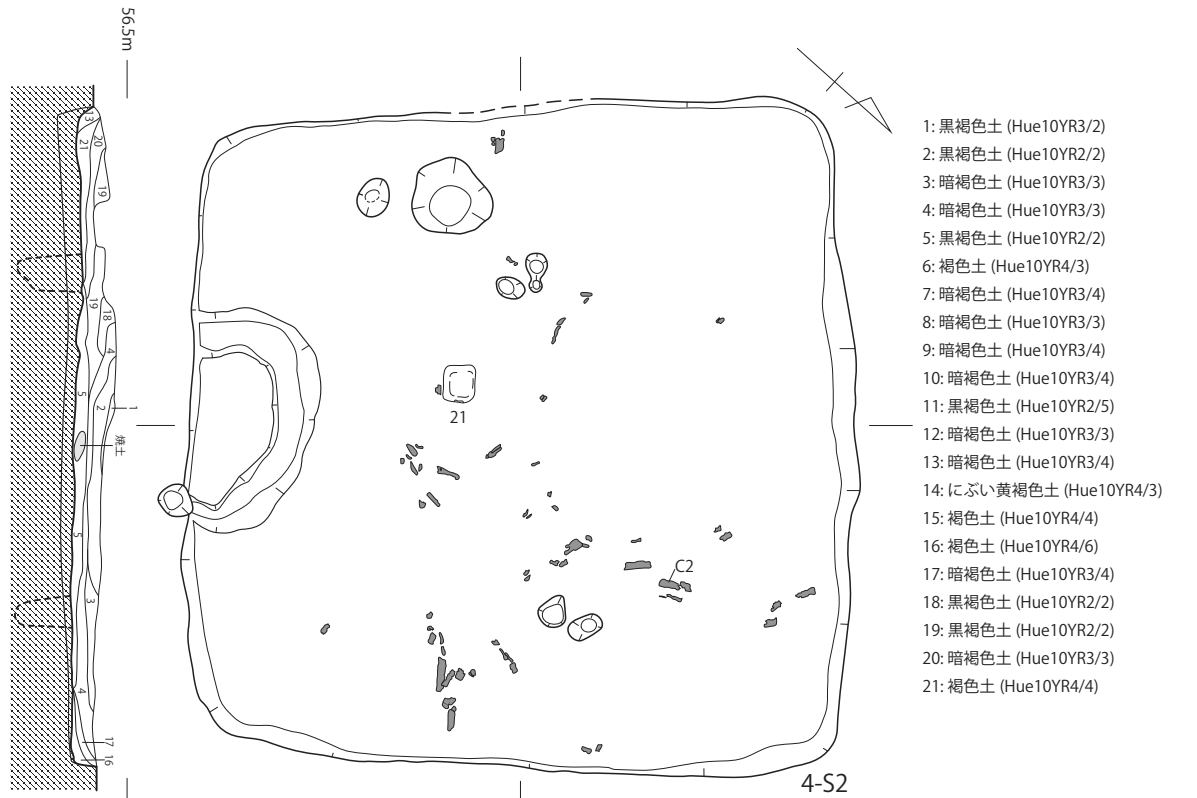
- 1: 黒褐色土 (Hue10YR2/2) しまり強。K-Ah・褐色ブロックを少量に含む。
- 2: 黒色土 (Hue10YR2/1) しまり強。
- 3: 黒褐色土 (Hue10YR3/1) しまり強。K-Ah・黄褐色ブロックを多量に含む。
- 4: 黒褐色土 (Hue10YR3/2) しまり弱。3に似ているが少し明るい。
- 5: 暗褐色土 (Hue10YR3/4) しまり弱。2次K-Ahに近い。
- 6: 褐色土 (Hue10YR4/4) しまり強。K-Ah粒を微量に含む。
- 7: 暗褐色土 (Hue10YR3/3) しまり弱。やや黒色ブロックを含む。



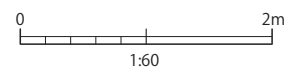
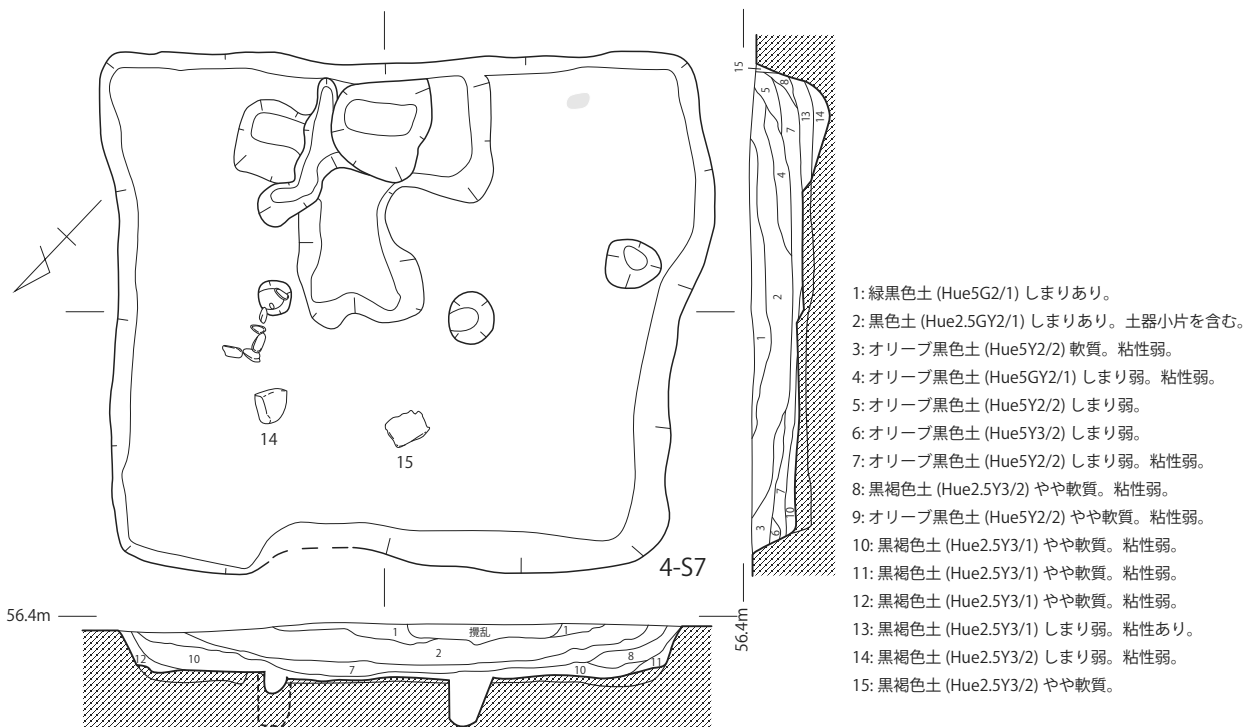
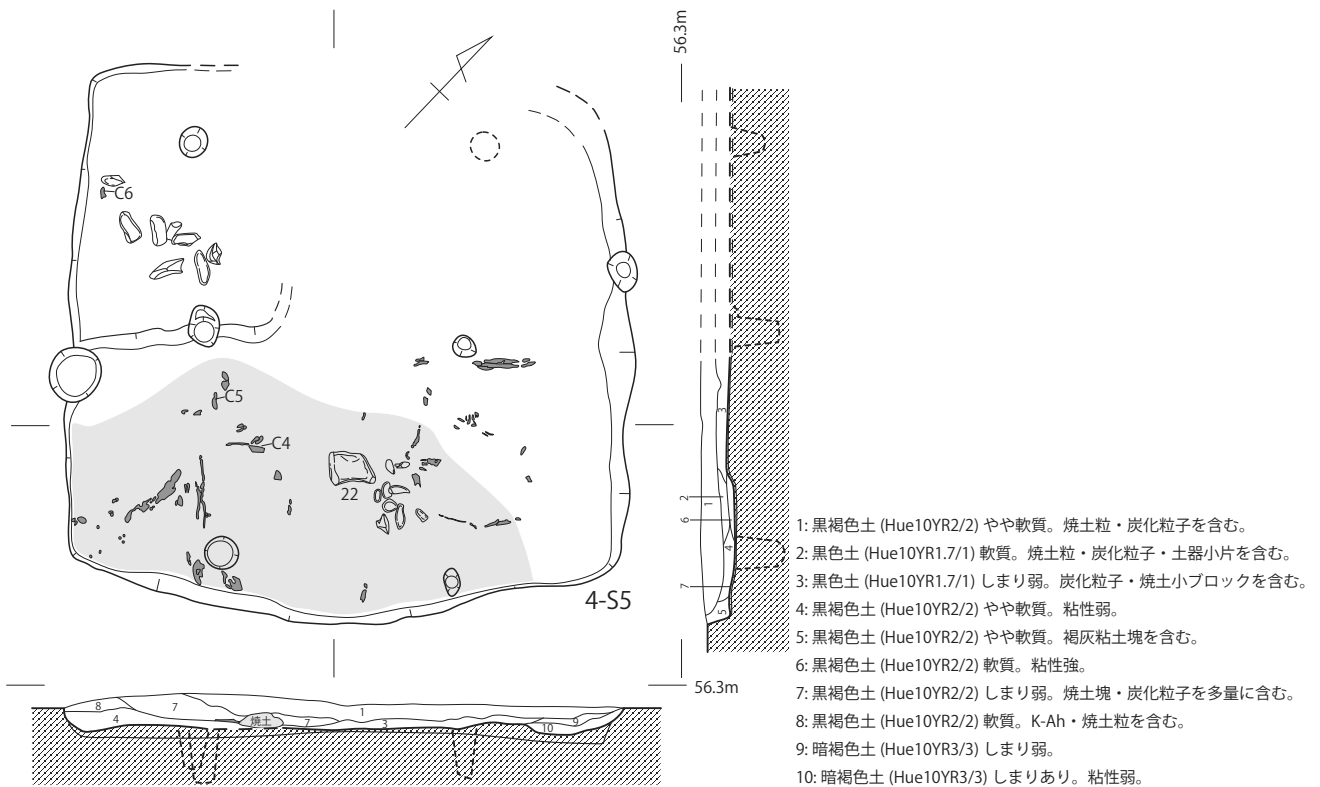
第 57 図 3 次調査 A 区 遺構実測図 (15)



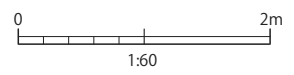
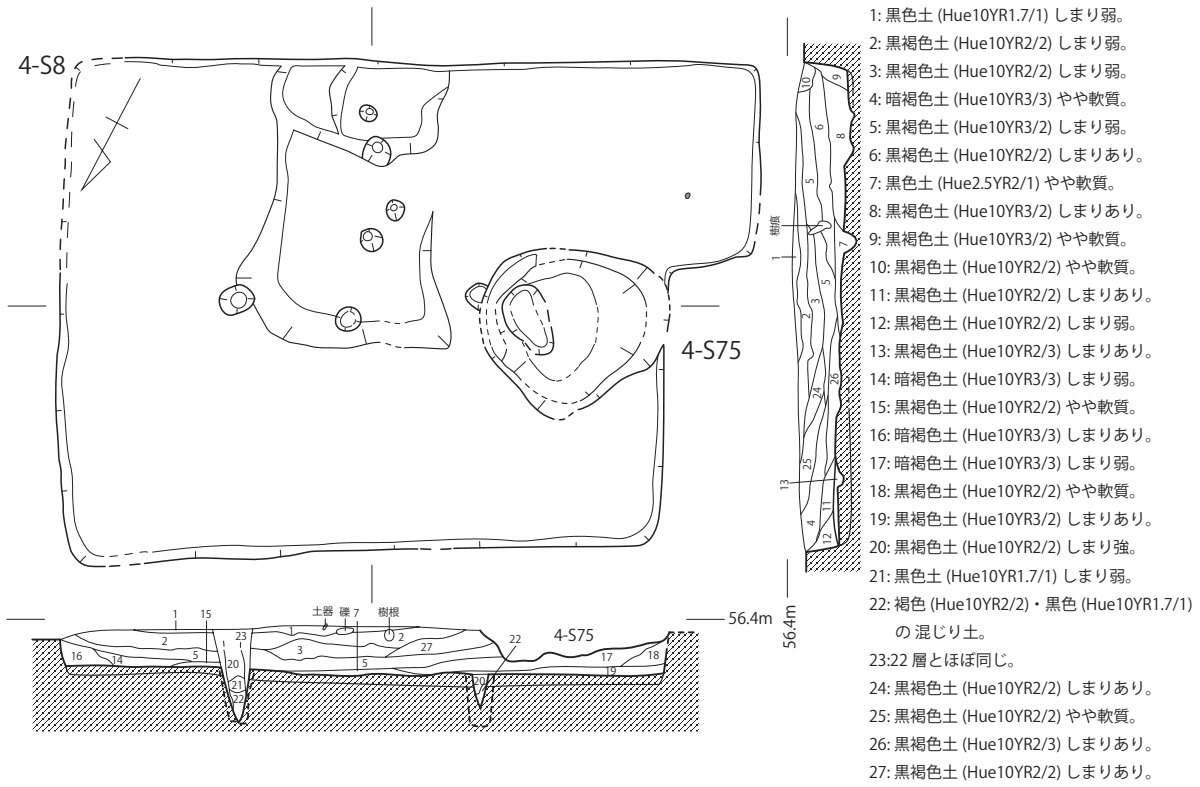
第 58 図 3 次調査 B 区・2 次調査 2 区 弥生～古墳時代遺構分布図 (1/500)



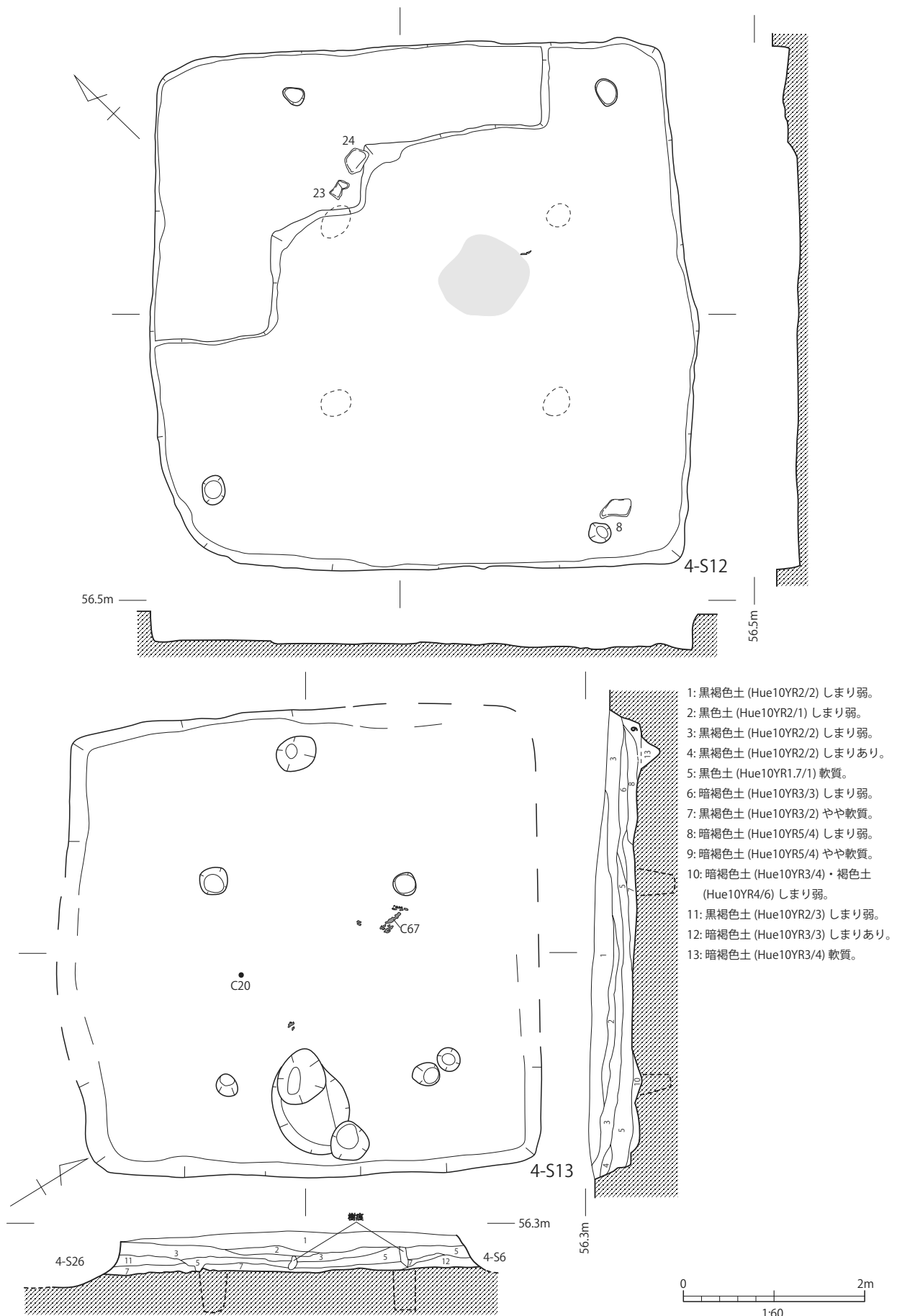
第 59 図 3 次調査 B 区 遺構実測図 (1)



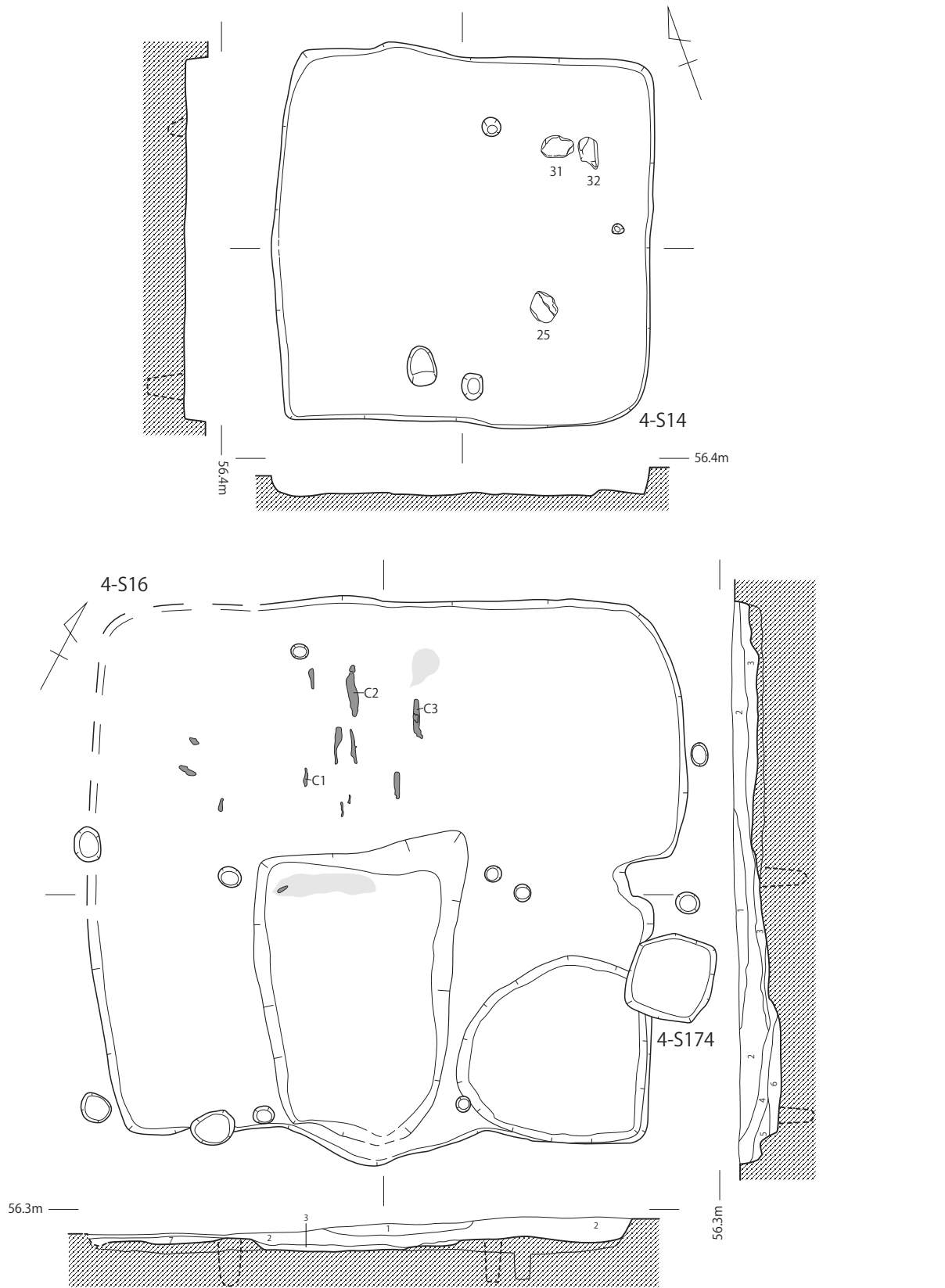
第 60 図 3 次調査 B 区 遺構実測図 (2)



第 61 図 3 次調査 B 区 遺構実測図 (3)

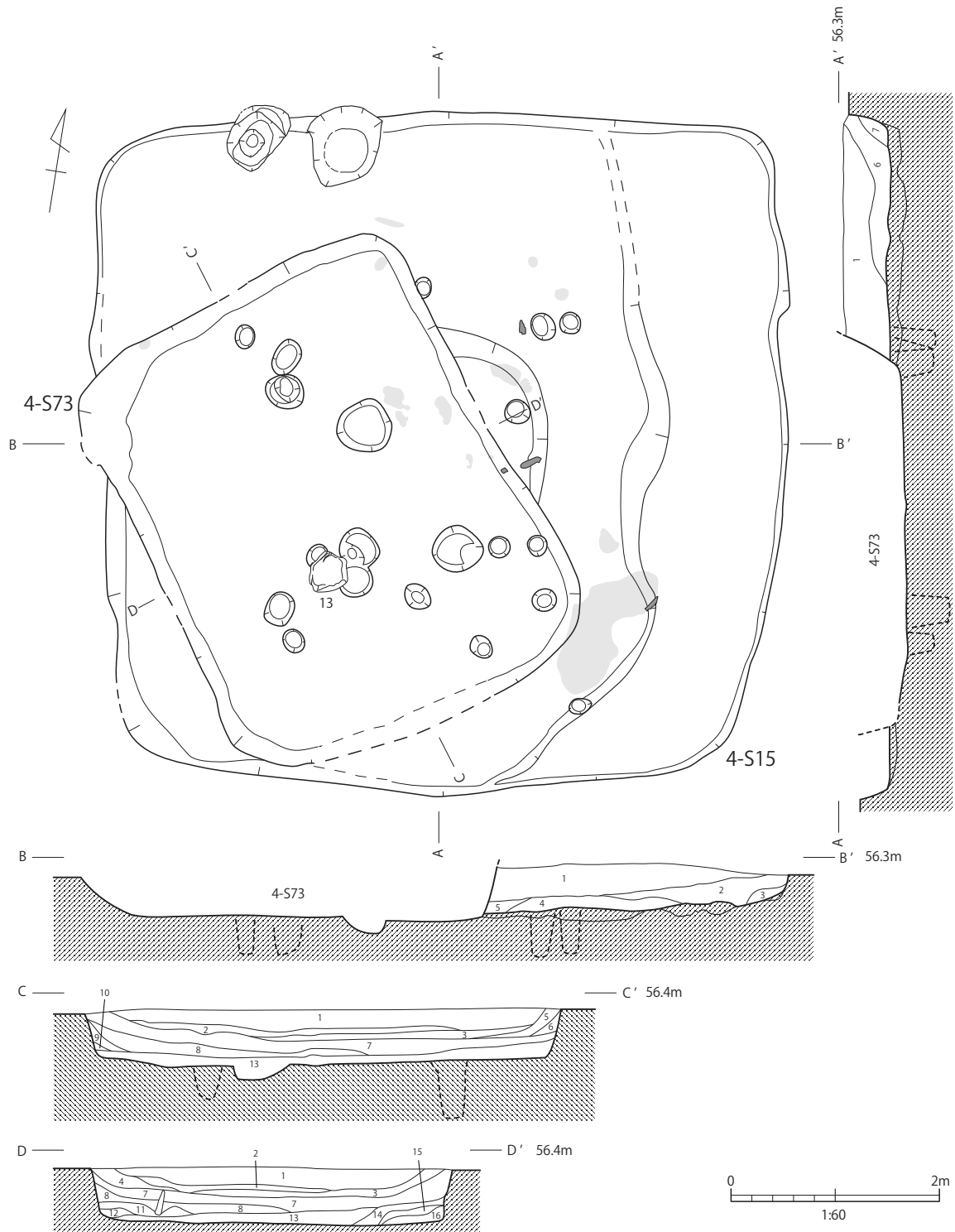


第 62 図 3 次調査 B 区 遺構実測図 (4)



- 1: 黒褐色土 (Hue10YR3/2) しまり強。粘性なし。炭化粒子を含む。
- 2: 暗褐色土 (Hue10YR3/3) しまり強。粘性なし。炭化粒子を含む。
- 3: 褐色土 (Hue10YR3/1) しまり強。粘性なし。1mm 前後の焼土粒を含む。
- 4: 褐色土 (Hue10YR4/6) しまり弱。粘性あり。炭化粒子を含む。
- 5: 褐色土 (Hue7.5YR4/3) しまりあり。粘性あり。
- 6: 褐色土 (Hue7.5YR4/3) しまりあり。粘性あり。
- 7: にぶい黄褐色土 (Hue10YR4/3) しまり強。粘性なし。炭化粒子を少量に含む。

第 63 図 3 次調査 B 区 遺構実測図 (5)



S15

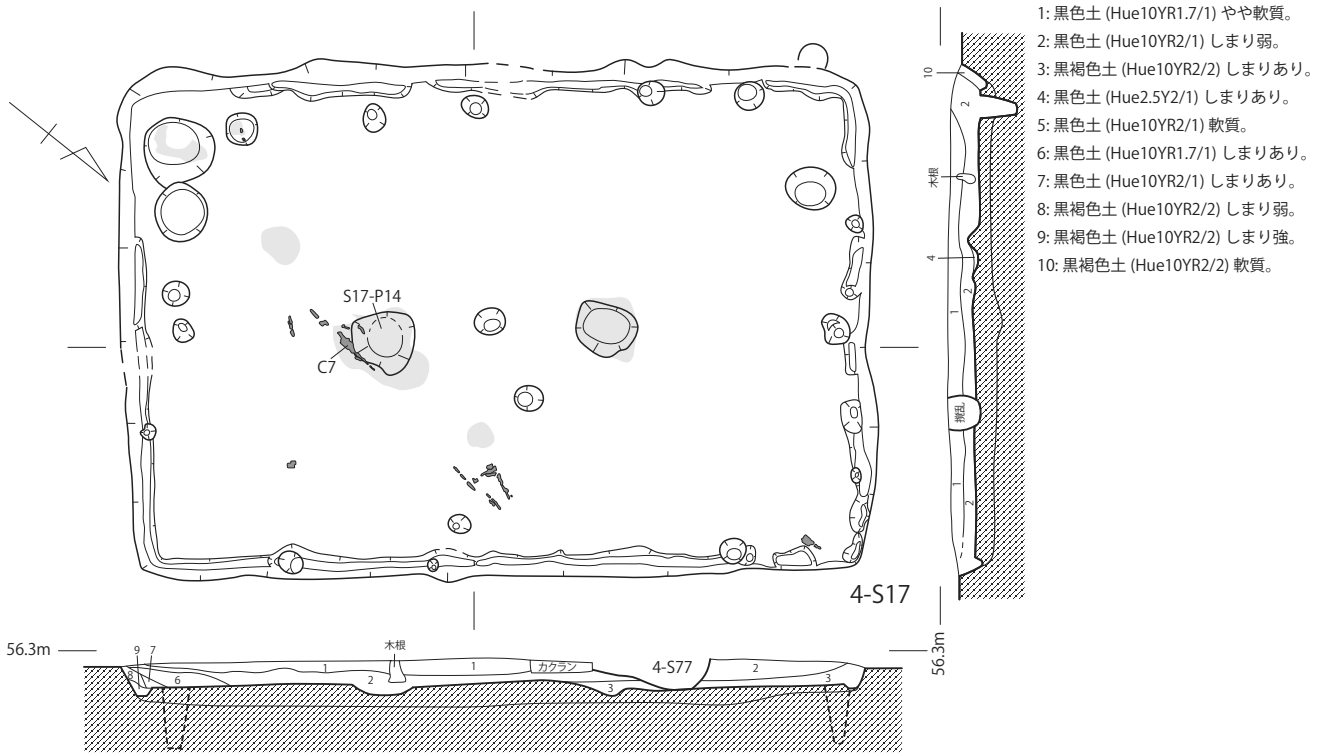
- 1: 黒褐色土 (Hue10YR2/3) しまり弱。
- 2: 黒褐色土 (Hue10YR2/2) しまりあり。
- 3: 暗褐色土 (Hue10YR3/4) しまりあり。
- 4: 黒褐色土 (Hue10YR3/2) しまりあり。
- 5: 黒褐色土 (Hue10YR2/3) しまり弱。粘性弱。
- 6: 黒褐色土 (Hue10YR2/3) しまり弱。粘性弱。
- 7: 黒褐色土 (Hue10YR2/2) やや軟質。粘性弱。

S73

- 1: 黒色土 (HueN1.5/0) 軟質。
- 2: 黒色土 (Hue10YR1.7/1) 軟質。
- 3: 黒褐色土 (Hue10YR2/2) やや軟質。
- 4: 黒褐色土 (Hue10YR2/3) やや軟質。
- 5: 黒褐色土 (Hue10YR2/2) しまり弱。
- 6: 黒褐色土 (Hue10YR2/2) やや軟質。
- 7: 黒褐色土 (Hue10YR2/2) しまり弱。
- 8: 黒褐色土 (Hue10YR2/2) しまり弱。

- 9: 黒褐色土 (Hue10YR2/2) しまり強。
- 10: 黒褐色土 (Hue10YR2/3) しまり弱。
- 11: 黒褐色土 (Hue10YR2/2) しまり弱。
- 12: 黒褐色土 (Hue10YR2/2) しまりあり。
- 13: 黒褐色土 (Hue10YR2/2) やや軟質。
- 14: にぶい黄褐色土 (Hue10YR4/3) しまり弱。
- 15: 褐色土 (Hue10YR4/4) やや軟質。
- 16: 黒褐色土 (Hue10YR2/3) しまり弱。

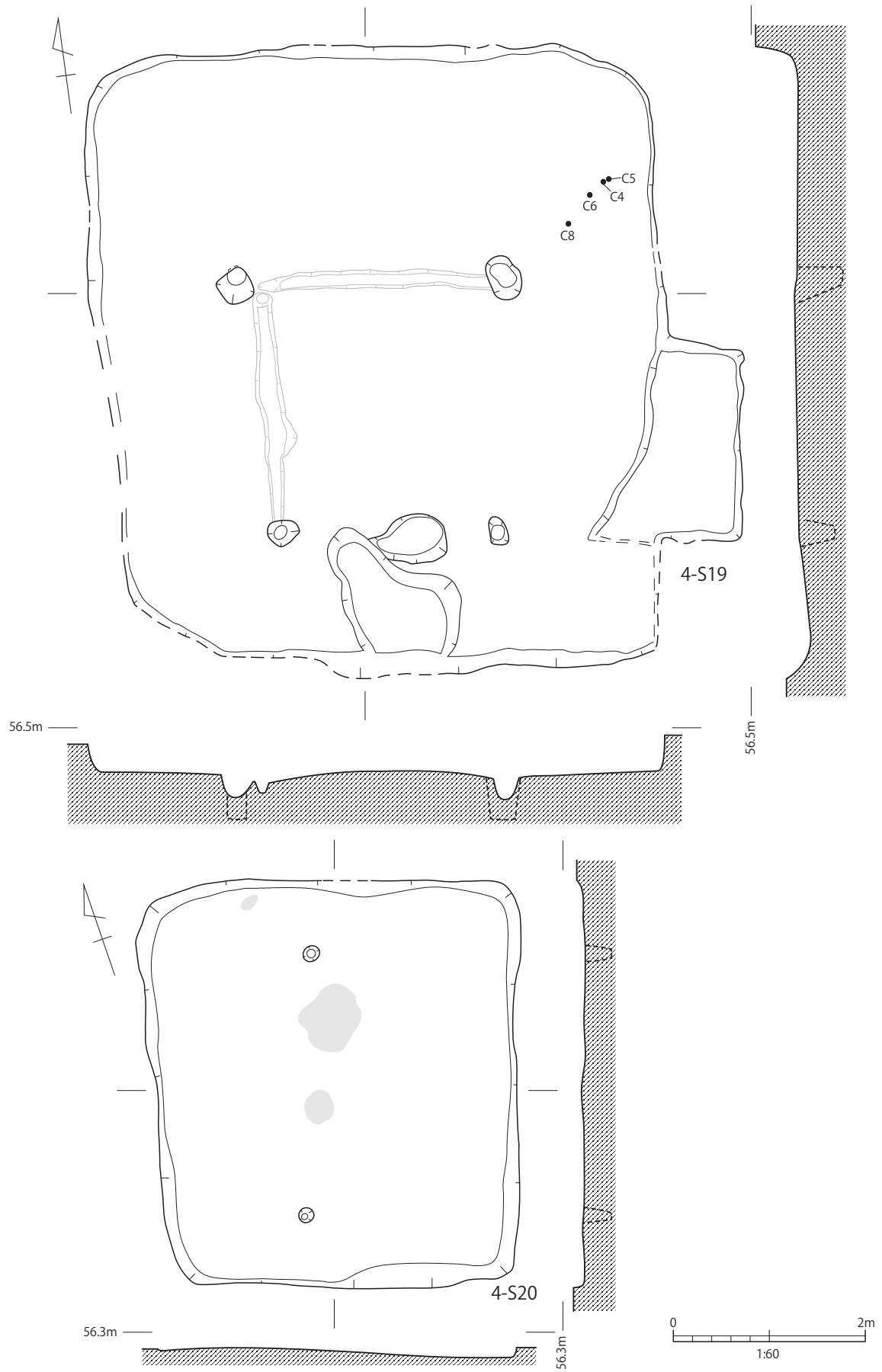
第 64 図 3 次調査 B 区 遺構実測図 (6)



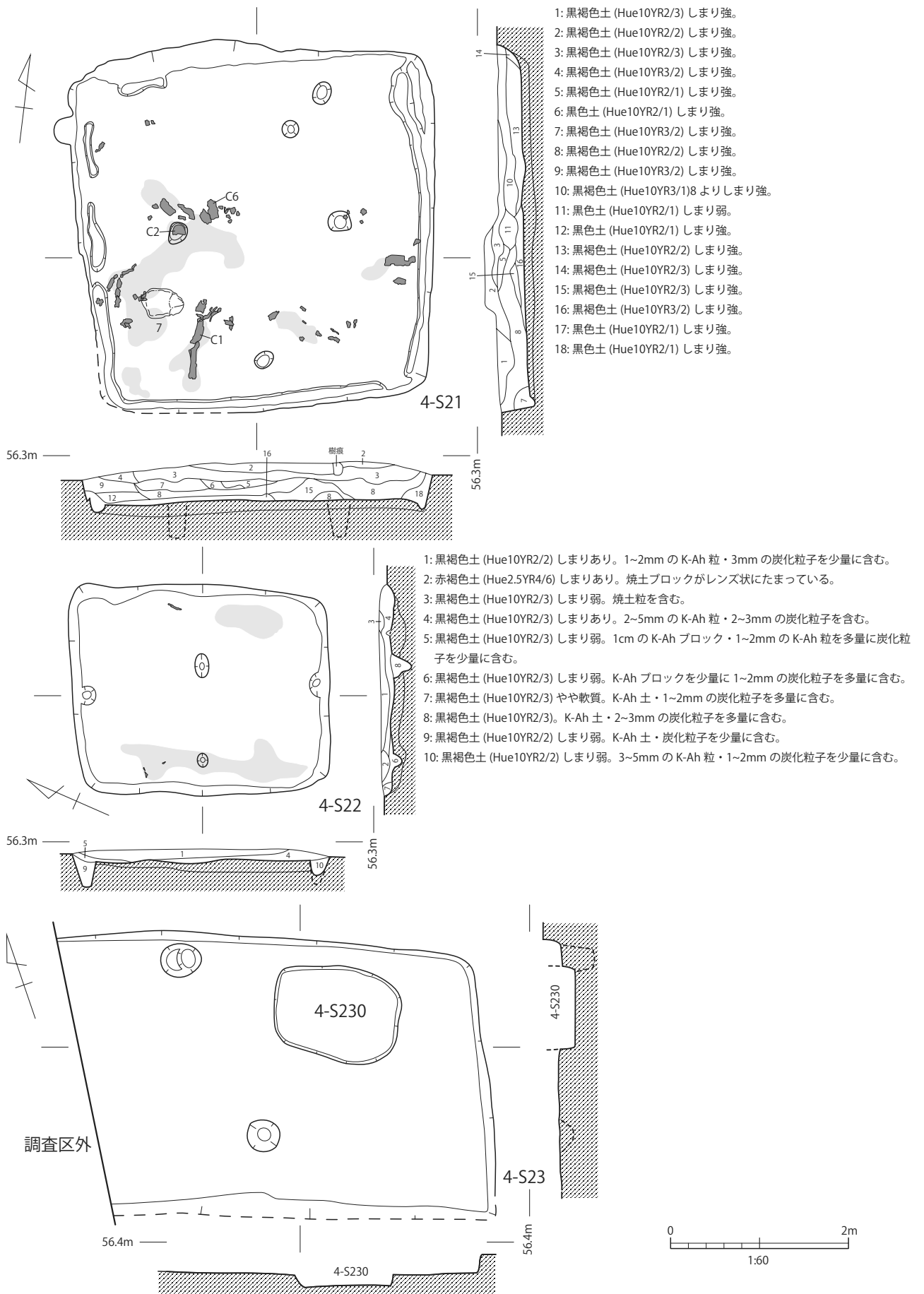
- 1: 黒色土 (Hue10YR1.7/1) やや軟質。
- 2: 黒色土 (Hue10YR2/1) しまり弱。
- 3: 黒褐色土 (Hue10YR2/2) しまりあり。
- 4: 黒色土 (Hue2.5Y2/1) しまりあり。
- 5: 黒色土 (Hue10YR2/1) 軟質。
- 6: 黒色土 (Hue10YR1.7/1) しまりあり。
- 7: 黒色土 (Hue10YR2/1) しまりあり。
- 8: 黒褐色土 (Hue10YR2/2) しまり弱。
- 9: 黒褐色土 (Hue10YR2/2) しまり強。
- 10: 黒褐色土 (Hue10YR2/2) 軟質。



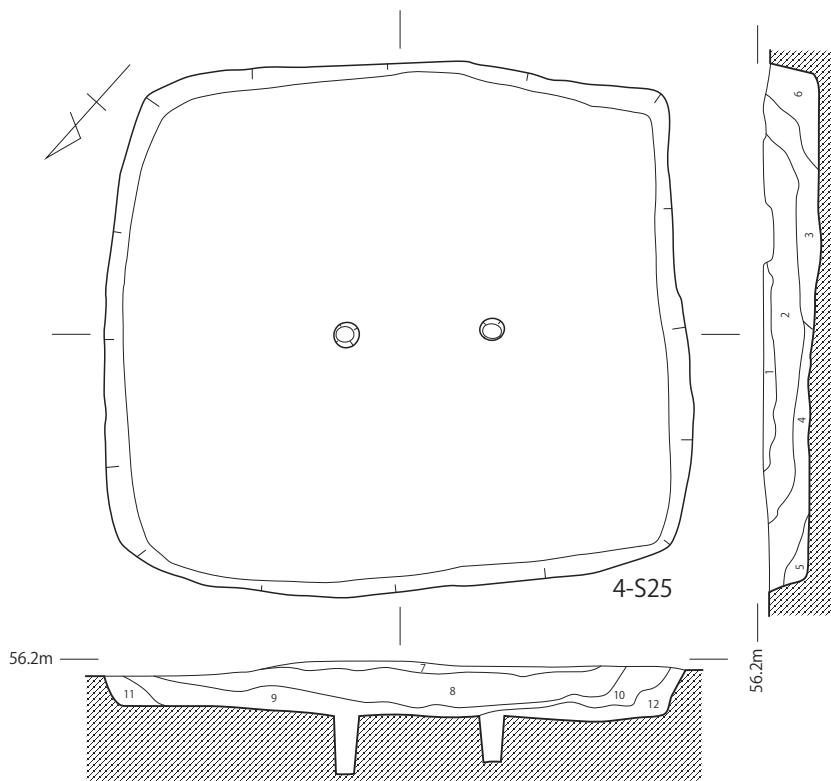
第 65 図 3 次調査 B 区 遺構実測図 (7)



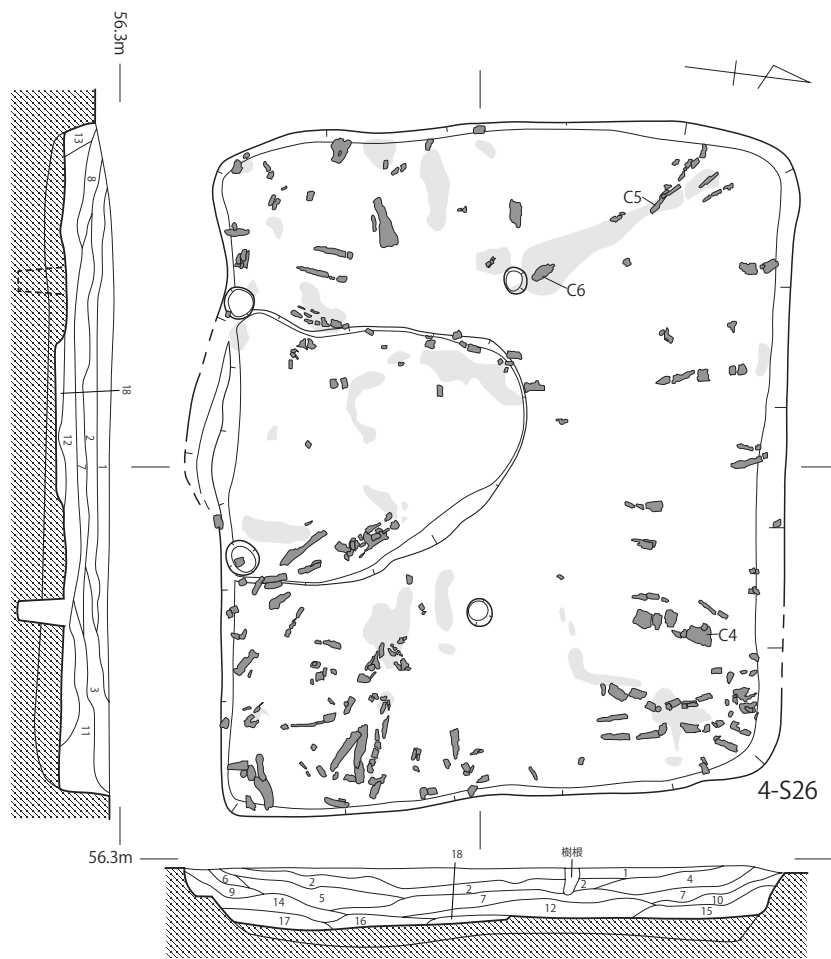
第 66 図 3 次調査 B 区 遺構実測図 (8)



第 67 図 3 次調査 B 区 遺構実測図 (9)



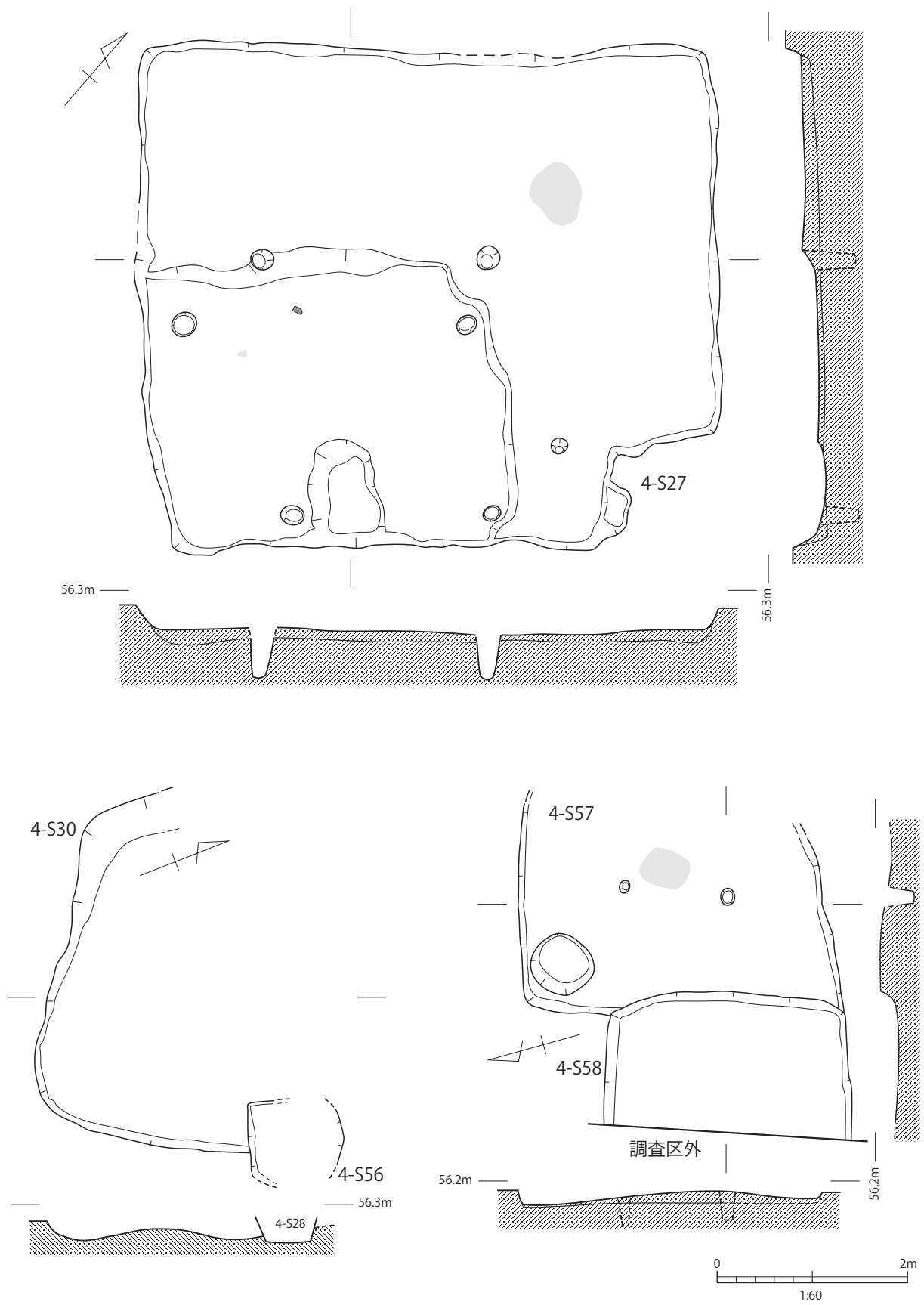
- 1: 黒色土 (Hue10YR2/1) しまり弱。
- 2: 黒褐色土 (Hue10YR3/1) しまり強。
- 3: 暗褐色土 (Hue10YR3/3) しまり弱。
- 4: 暗褐色土 (Hue10YR3/3) しまり弱。
- 5: 暗褐色土 (Hue10YR3/4) しまり弱。
- 6: 暗褐色土 (Hue10YR3/4) しまり弱。
- 7: 黒色土 (Hue10YR2/1) しまり弱。
- 8: 黒褐色土 (Hue10YR3/1) しまり強。
- 9: 暗褐色土 (Hue10YR3/3) しまり弱。
- 10: 暗褐色土 (Hue10YR3/3) しまり弱。
- 11: 暗褐色土 (Hue10YR3/4) しまり弱。
- 12: 暗褐色土 (Hue10YR3/4) しまり弱。



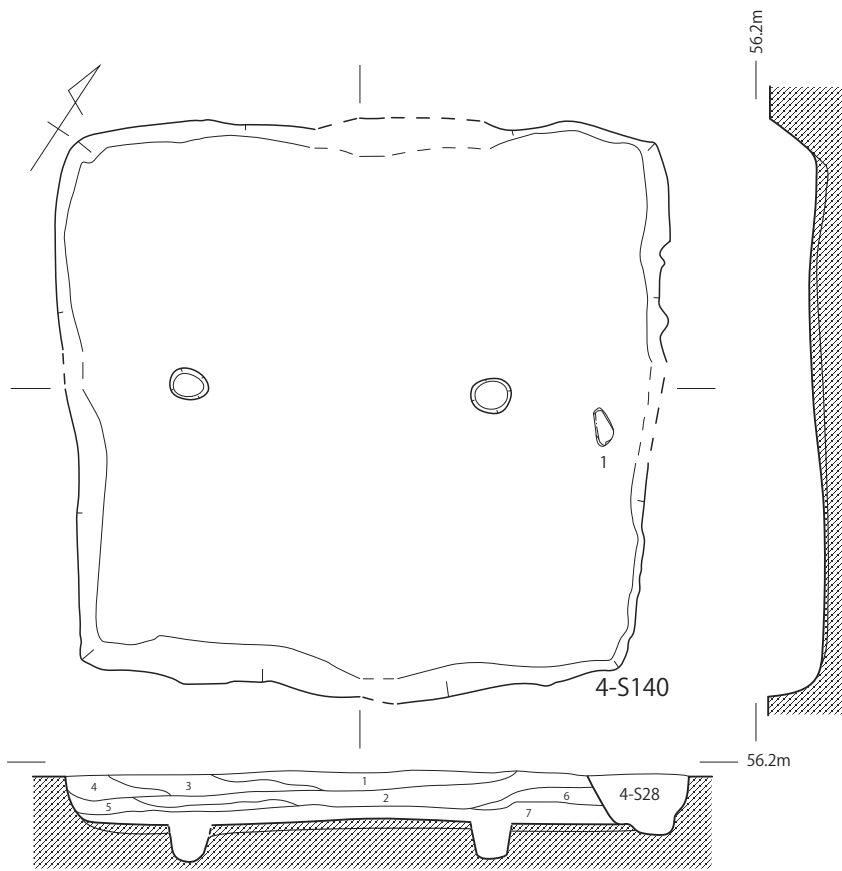
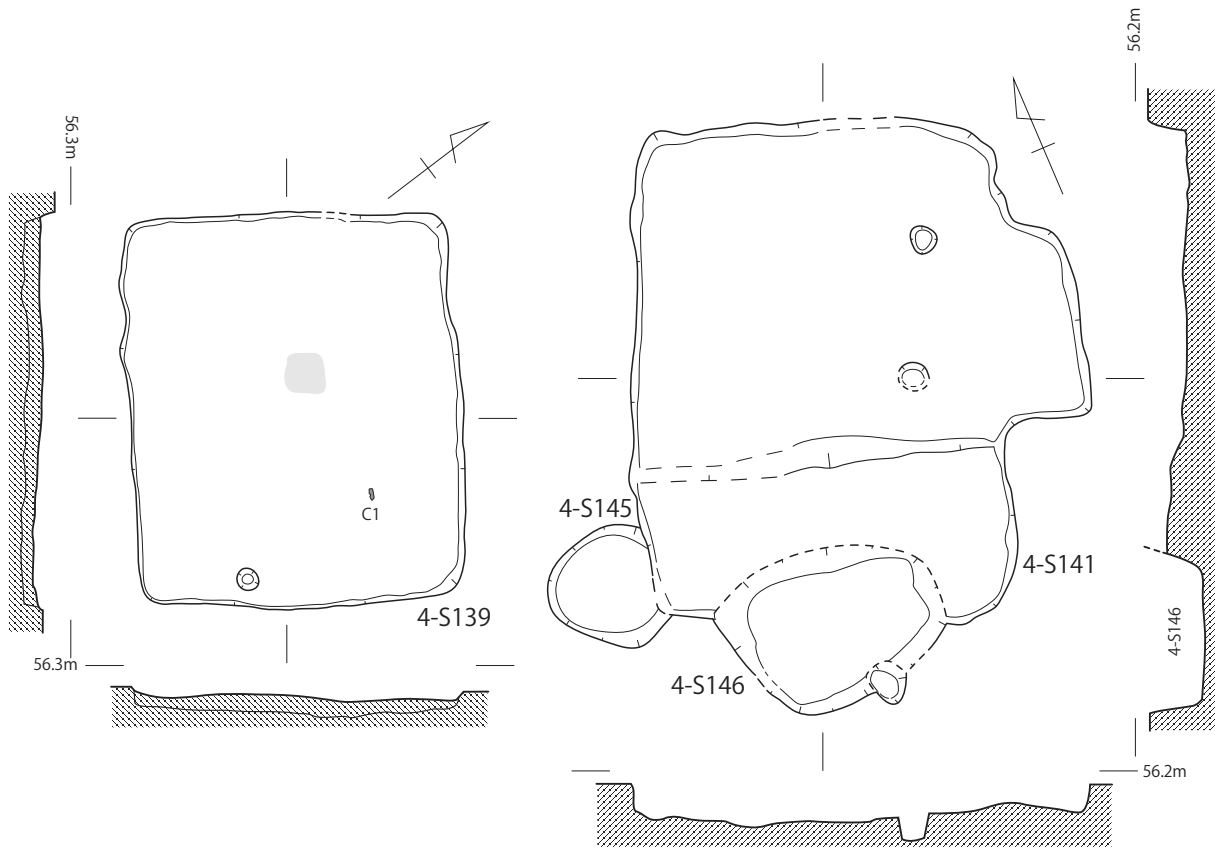
- 1: 黒色土 (Hue10YR1.7/1) やや軟質。
- 2: 黒色土 (Hue10YR2/1) やや軟質。
- 3: 黒褐色土 (Hue10YR2/2) やや軟質。
- 4: 黒褐色土 (Hue10YR2/2) やや軟質。
- 5: 黒褐色土 (Hue10YR2/3) しまり強。
- 6: 黒褐色土 (Hue10YR2/2) しまりあり。
- 7: 黒褐色土 (Hue10YR2/2) しまり弱。
- 8: 暗褐色土 (Hue10YR3/3) しまり弱。
- 9: 黒褐色土 (Hue10YR2/3) しまり弱。
- 10: 黒褐色土 (Hue10YR2/2) しまりあり。
- 11: 黒褐色土 (Hue10YR2/2) やや軟質。
- 12: 黒褐色土 (Hue10YR2/2) しまり弱。
- 13: 暗褐色土 (Hue10YR3/3) 軟質。
- 14: 黒褐色土 (Hue10YR2/2) やや軟質。
- 15: 黒褐色土 (Hue10YR2/2) やや軟質。
- 16: 黒色土 (Hue10YR1.7/1) しまり弱。
- 17: 黒褐色土 (Hue10YR2/2) しまりあり。
- 18: 暗褐色土 (Hue10YR3/3) しまりあり。

0 2m
1:60

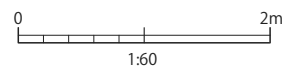
第 68 図 3 次調査 B 区 遺構実測図 (10)



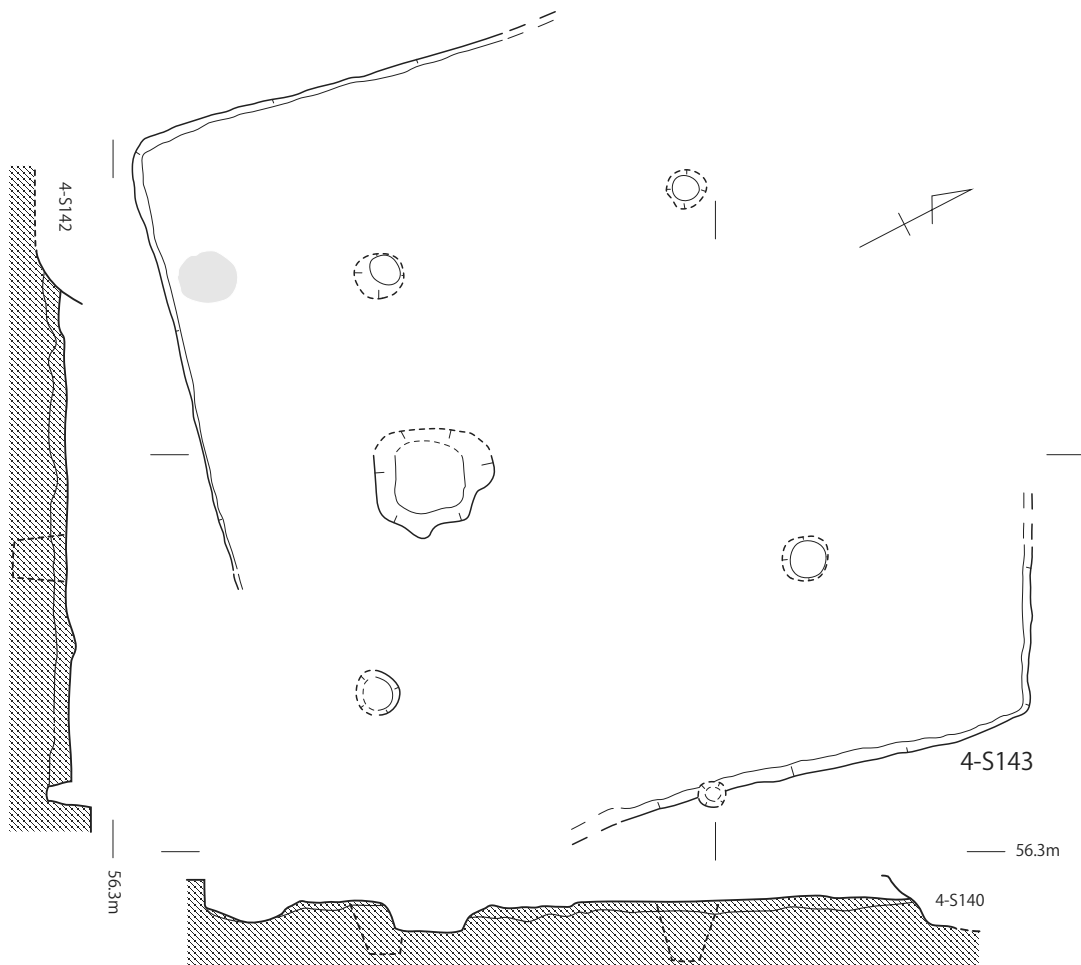
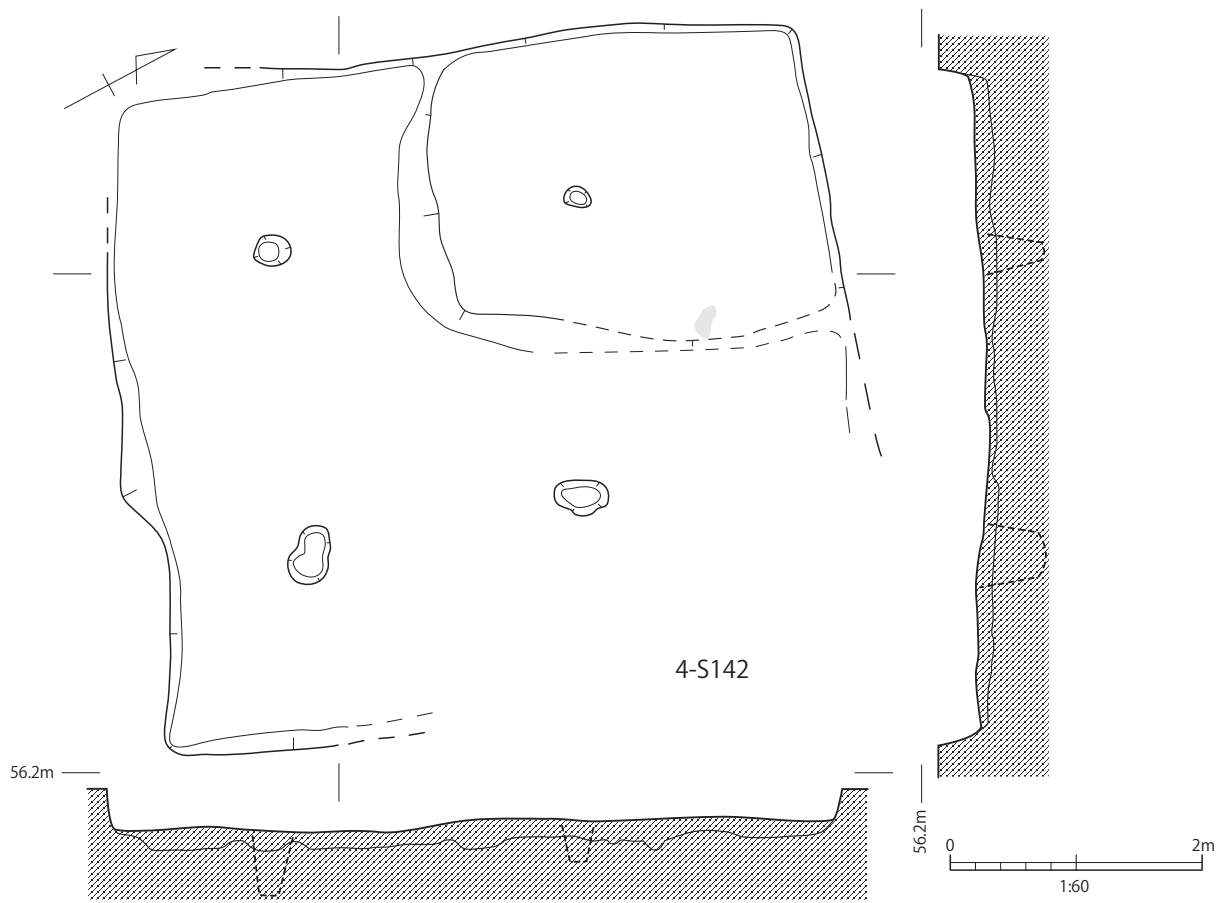
第 69 図 3 次調査 B 区 遺構実測図 (11)



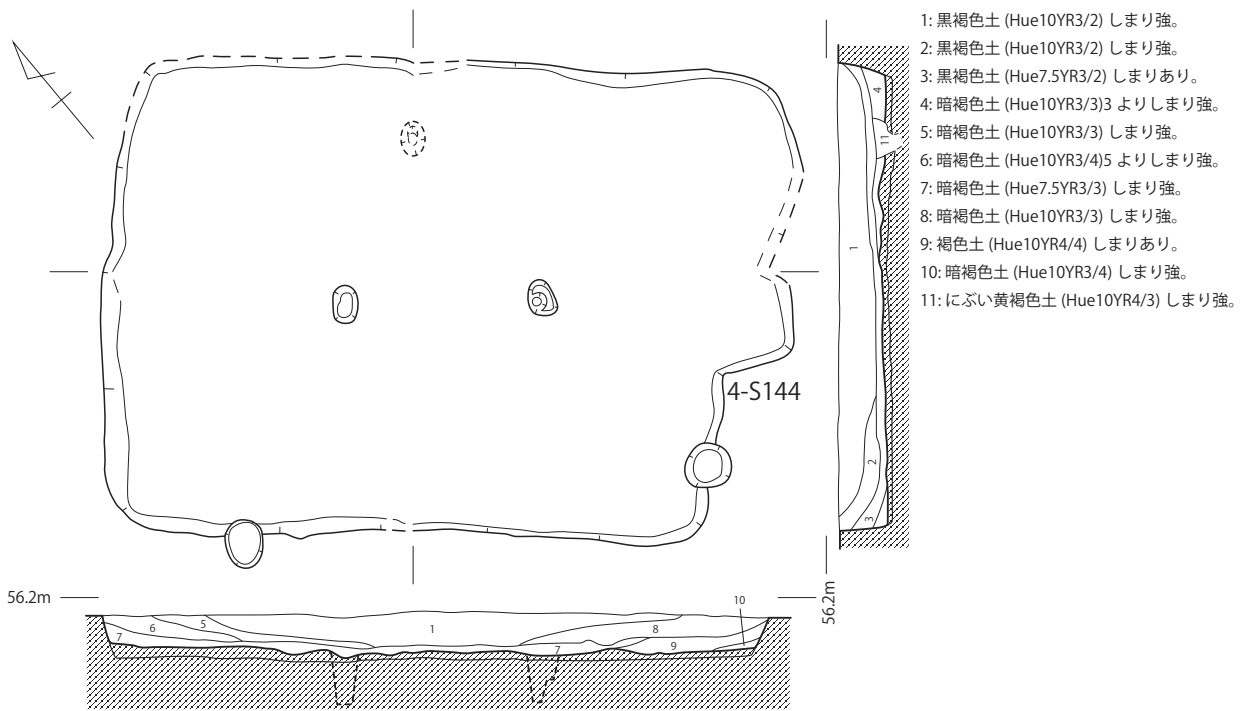
- 1: 黒褐色土 (Hue10YR2/3)
- 2: 暗褐色土 (Hue10YR3/4)
- 3: 暗褐色土 (Hue10YR3/4)
- 4: 黒褐色土 (Hue10YR2/3)
- 5: 黒褐色土 (Hue10YR2/3)
- 6: 暗褐色土 (Hue10YR3/3)
- 7: 褐色土 (Hue10YR4/6)



第 70 図 3 次調査 B 区 遺構実測図 (12)



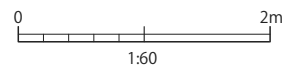
第 71 図 3 次調査 B 区 遺構実測図 (13)



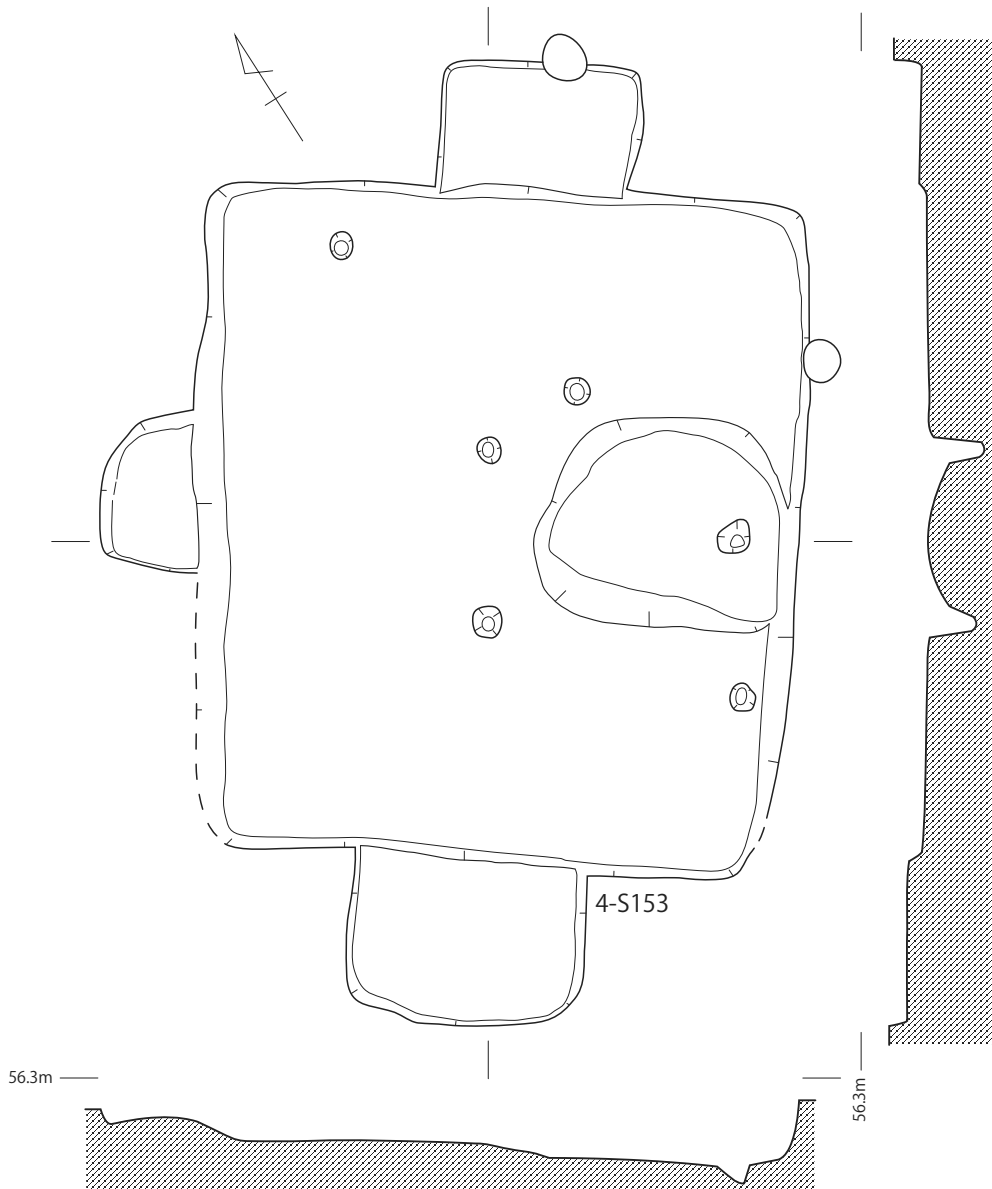
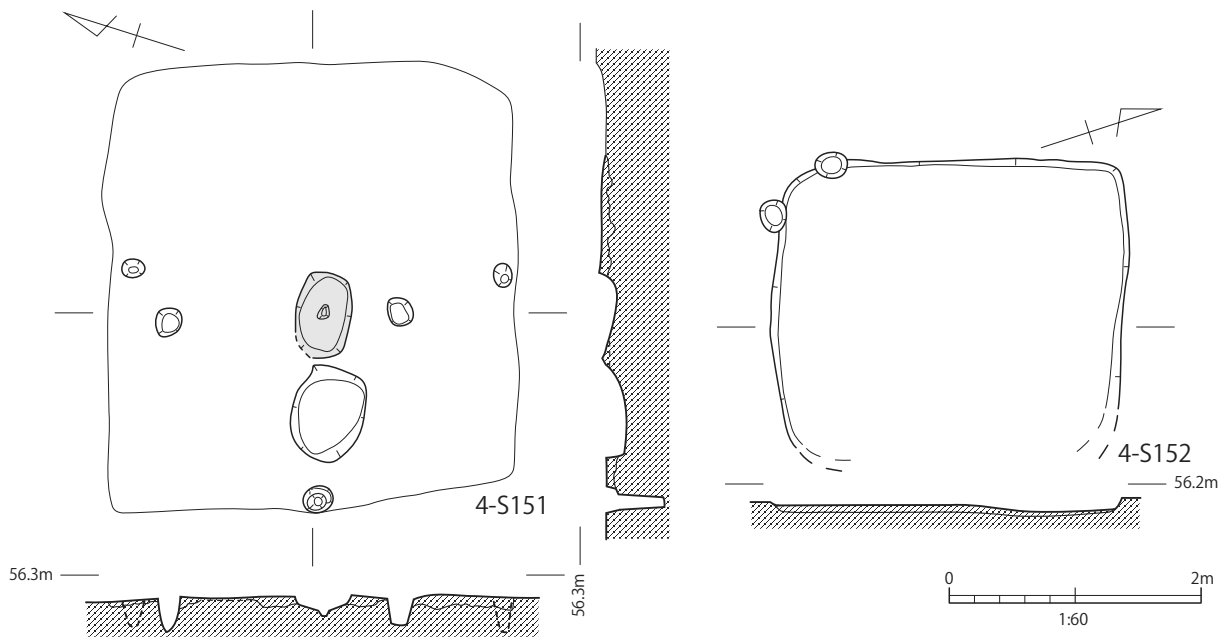
- 1: 黒褐色土 (Hue10YR3/2) しまり強。
- 2: 黒褐色土 (Hue10YR3/2) しまり強。
- 3: 黒褐色土 (Hue7.5YR3/2) しまりあり。
- 4: 暗褐色土 (Hue10YR3/3)3 よりしまり強。
- 5: 暗褐色土 (Hue10YR3/3) しまり強。
- 6: 暗褐色土 (Hue10YR3/4)5 よりしまり強。
- 7: 暗褐色土 (Hue7.5YR3/3) しまり強。
- 8: 暗褐色土 (Hue10YR3/3) しまり強。
- 9: 褐色土 (Hue10YR4/4) しまりあり。
- 10: 暗褐色土 (Hue10YR3/4) しまり強。
- 11: にぶい黄褐色土 (Hue10YR4/3) しまり強。



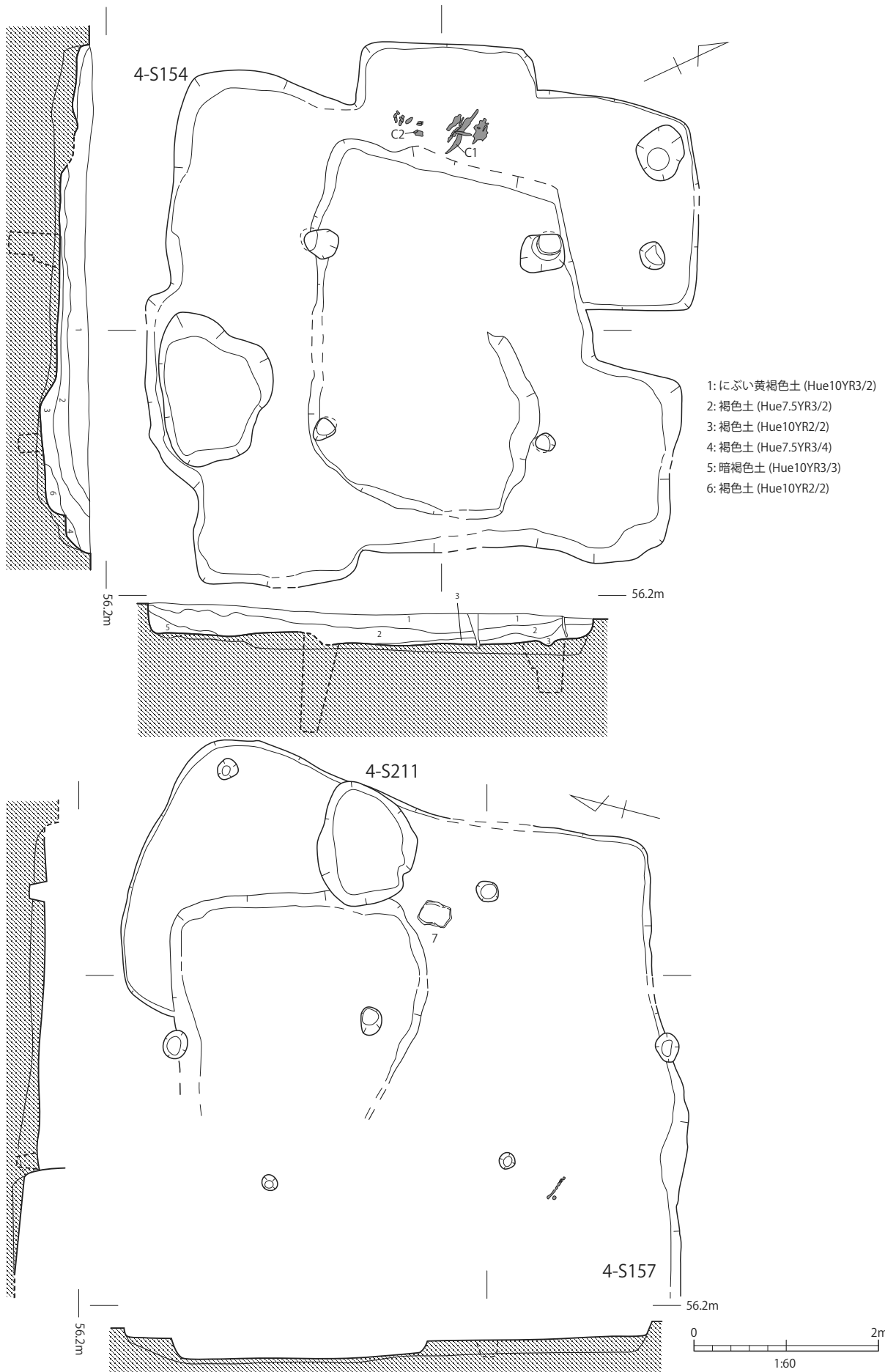
- 1: 黒褐色土 (Hue10YR3/2) しまり強。
- 2: 黒褐色土 (Hue7.5YR3/2) しまり強。
- 3: 暗褐色土 (Hue10YR2/2) しまり強。
- 4: 暗褐色土 (Hue7.5YR3/4) しまり強。
- 5: 暗褐色土 (Hue10YR3/3)
- 6: 黒褐色土 (Hue10YR2/2) しまり強。
- 7: 暗褐色土 (Hue7.5YR3/3) しまり強。
- 8: 黒褐色土 (Hue10YR3/1) しまり強。
- 9: 暗褐色土 (Hue10YR3/3)
- 10: 暗褐色土 (Hue10YR3/4) しまりあり。
- 11: 暗褐色土 (Hue7.5YR3/3) しまり強。
- 12: 暗褐色土 (Hue10YR3/3) しまり強。
- 13: 黒褐色土 (Hue10YR2/2) しまり強。



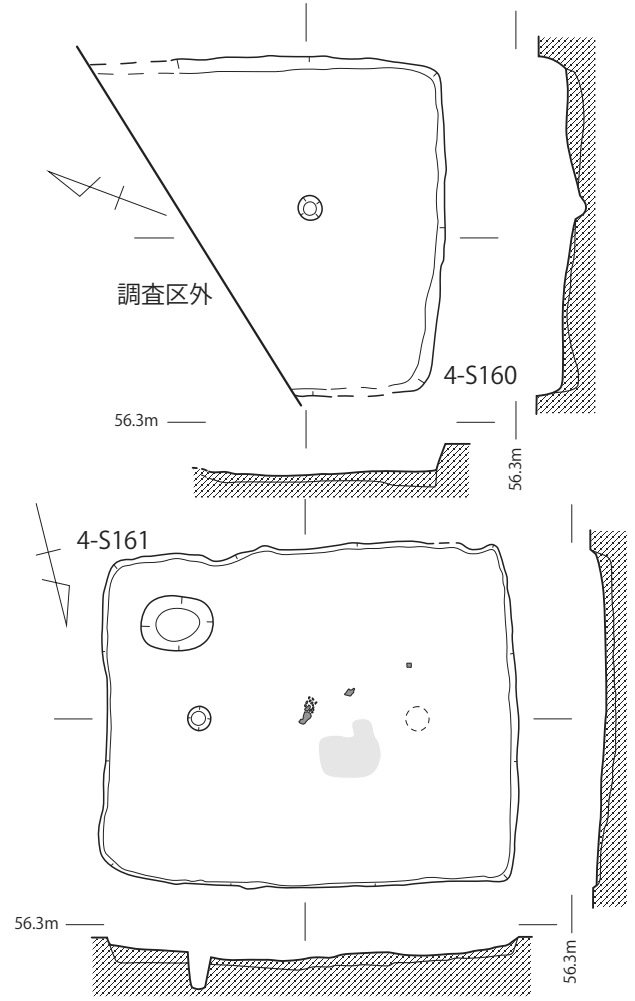
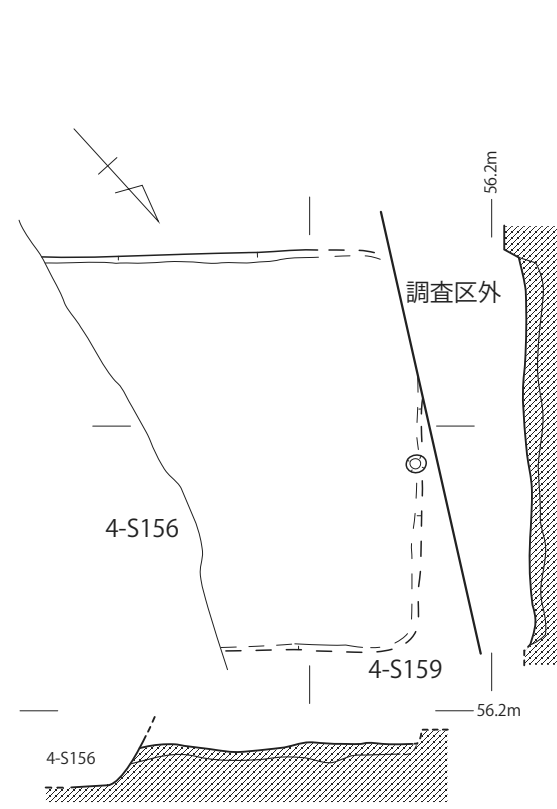
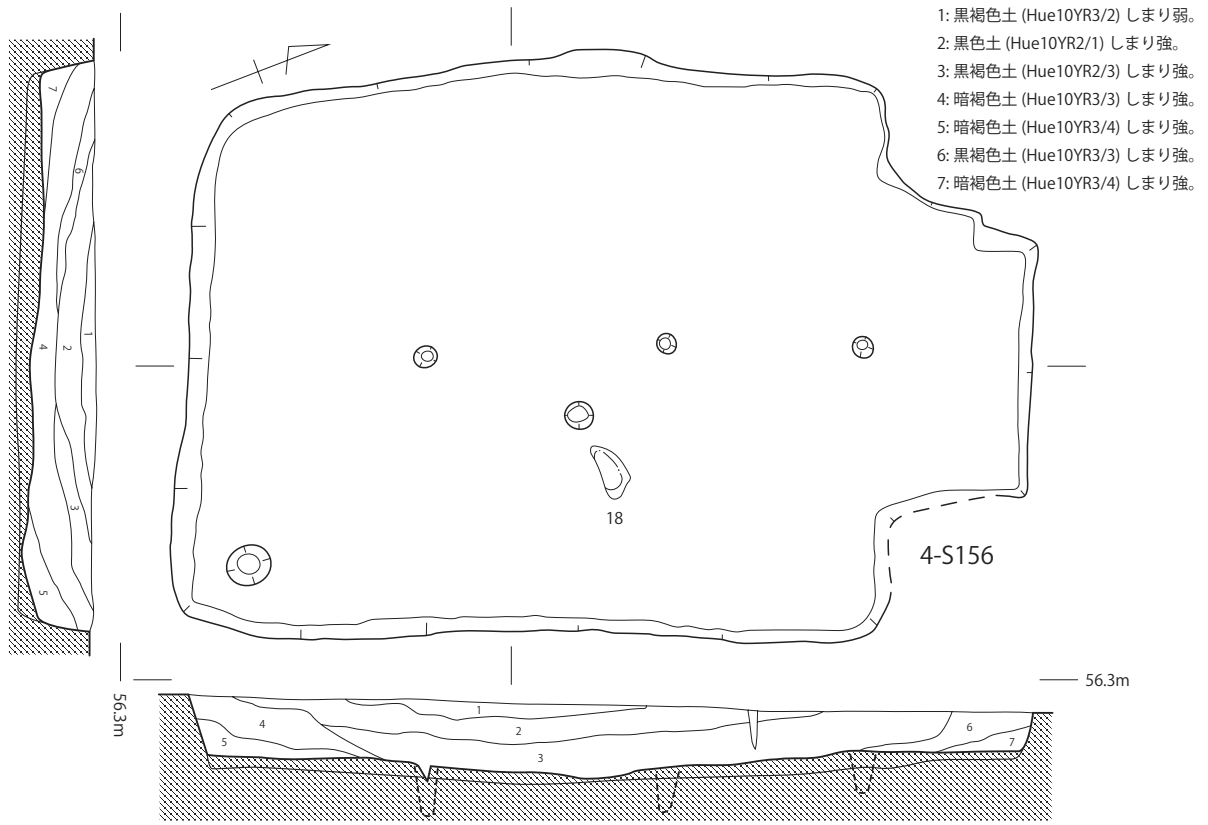
第 72 図 3 次調査 B 区 遺構実測図 (14)



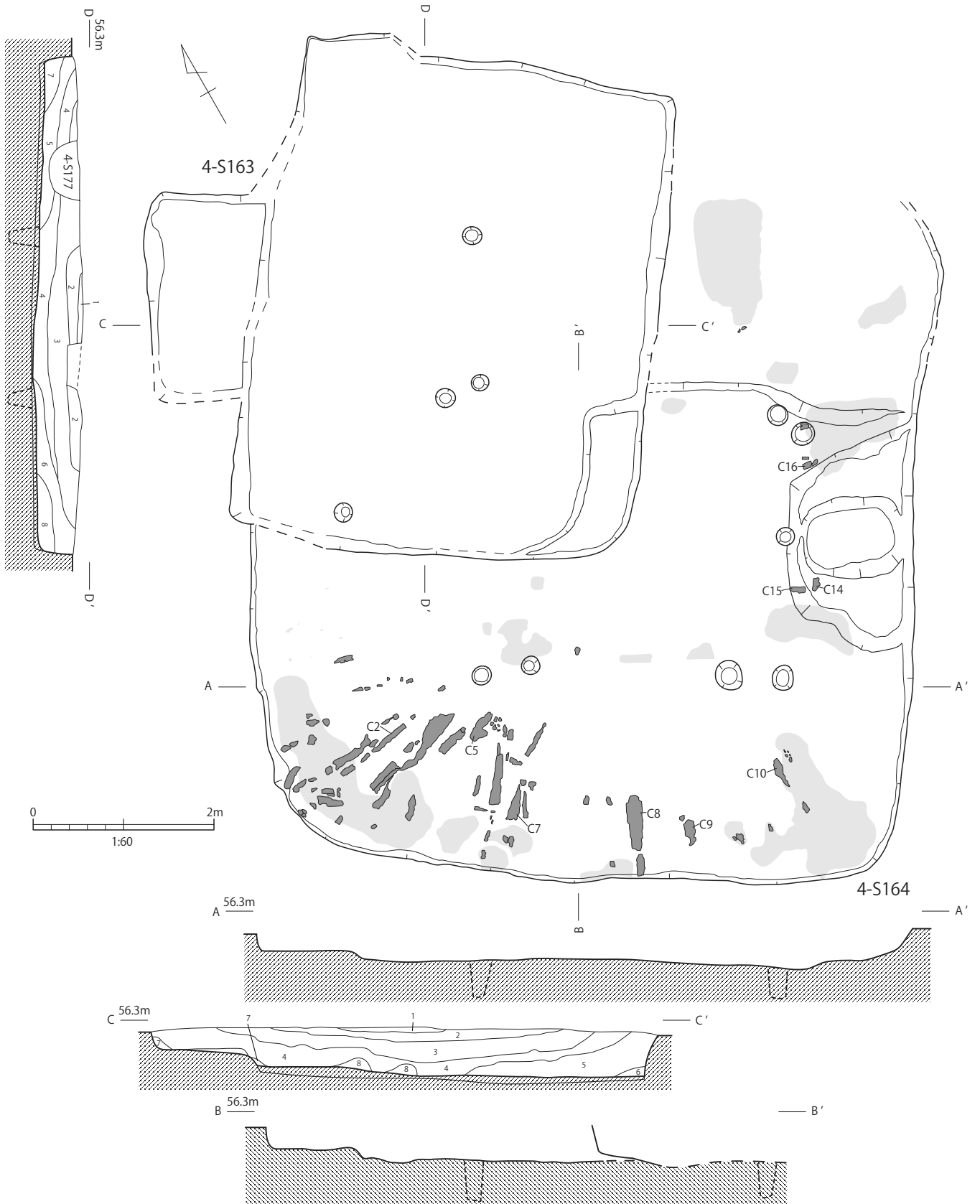
第 73 図 3 次調査 B 区 遺構実測図 (15)



第74図 3次調査B区 遺構実測図 (16)



第 75 図 3 次調査 B 区 遺構実測図 (17)



S163

- 1: 黒色土 (Hue10YR2/1)
- 2: 黒色土 (Hue10YR1.7/1)
- 3: 黒褐色土 (Hue10YR2/2)
- 4: 暗褐色土 (Hue10YR3/3)
- 5: 暗褐色土 (Hue10YR3/3)
- 6: 暗褐色土 (Hue10YR3/4)

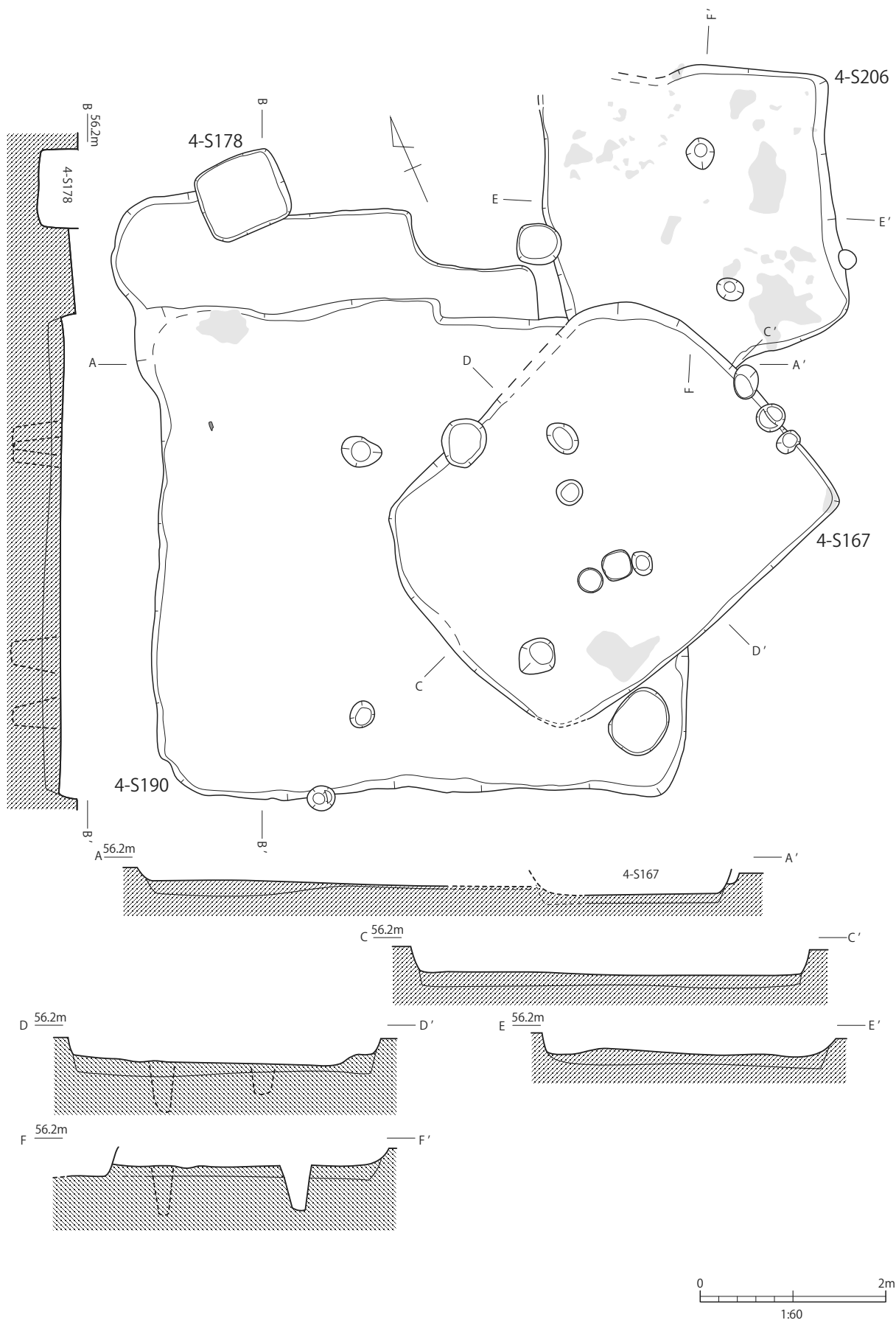
- 7: 黒褐色土 (Hue10YR2/3)
- 8: 黒褐色土 (Hue10YR2/3)

S164

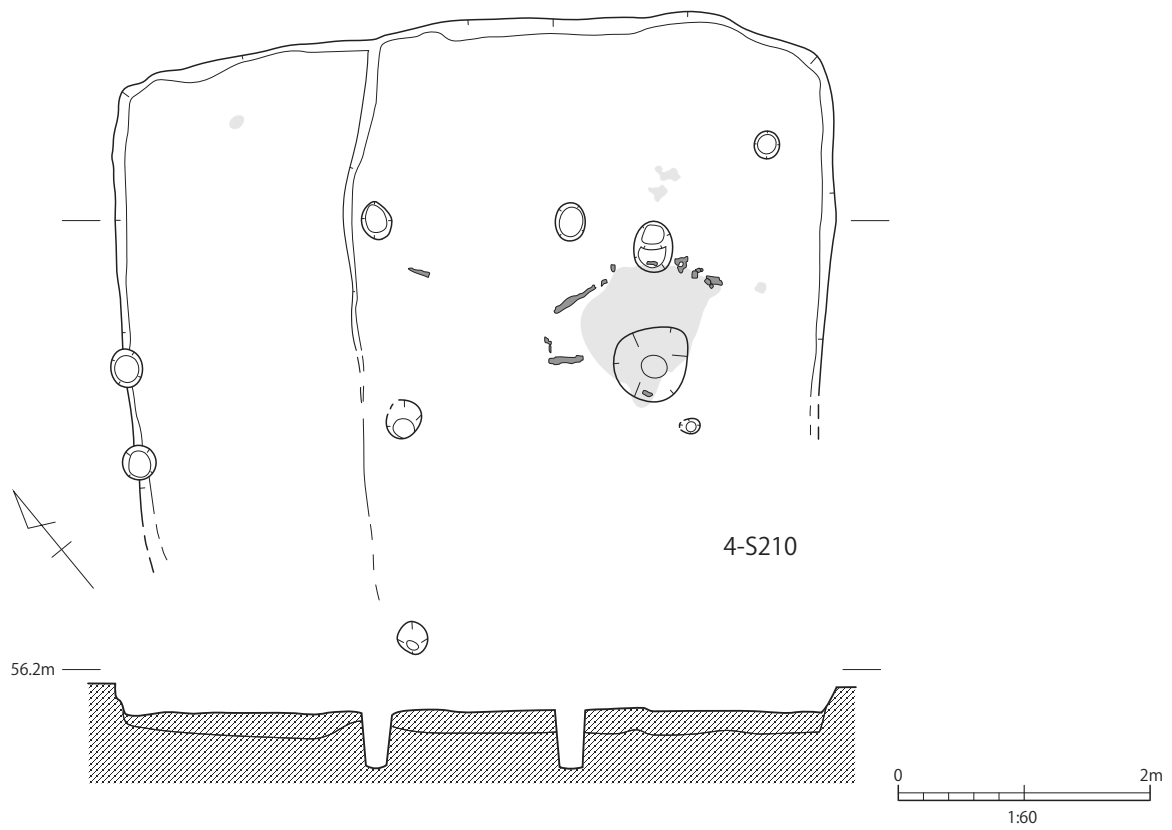
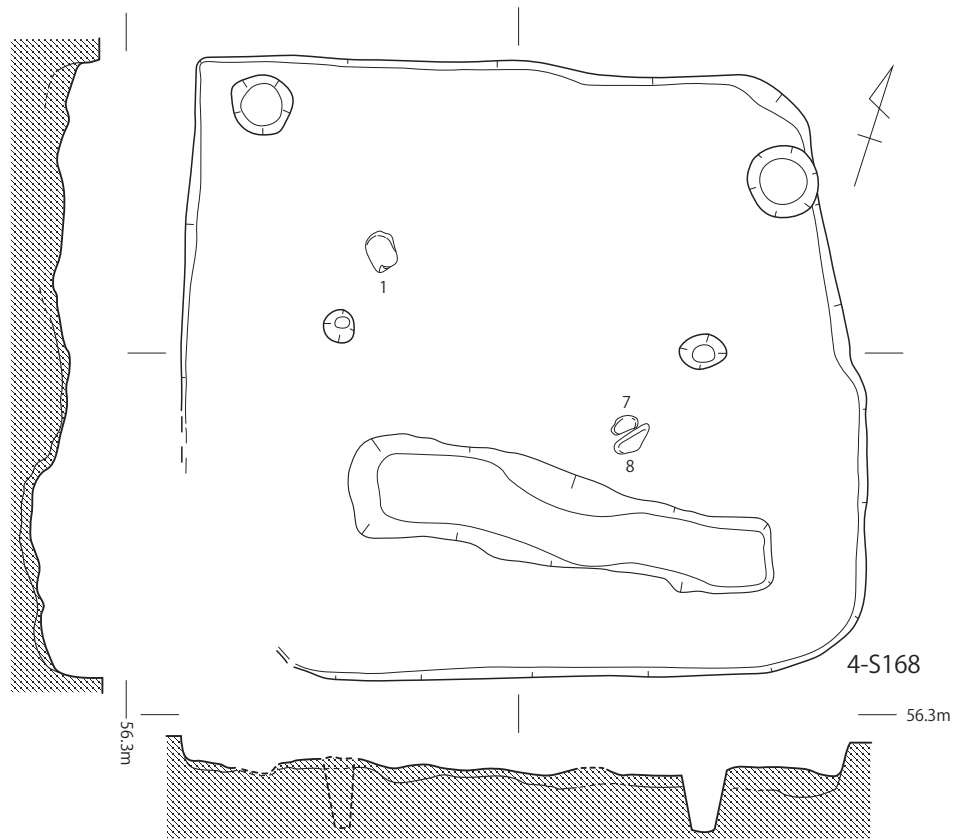
- 1: 暗褐色土 (Hue10YR3/3)
- 2: 暗褐色土 (Hue10YR3/3)
- 3: 黒褐色土 (Hue10YR2/2)
- 4: 暗褐色土 (Hue10YR3/3)
- 5: 暗褐色土 (Hue10YR3/4)
- 6: 褐色土 (Hue10YR4/4)

- 7: 暗褐色土 (Hue10YR3/3)
- 8: 褐色土 (Hue10YR4/4)

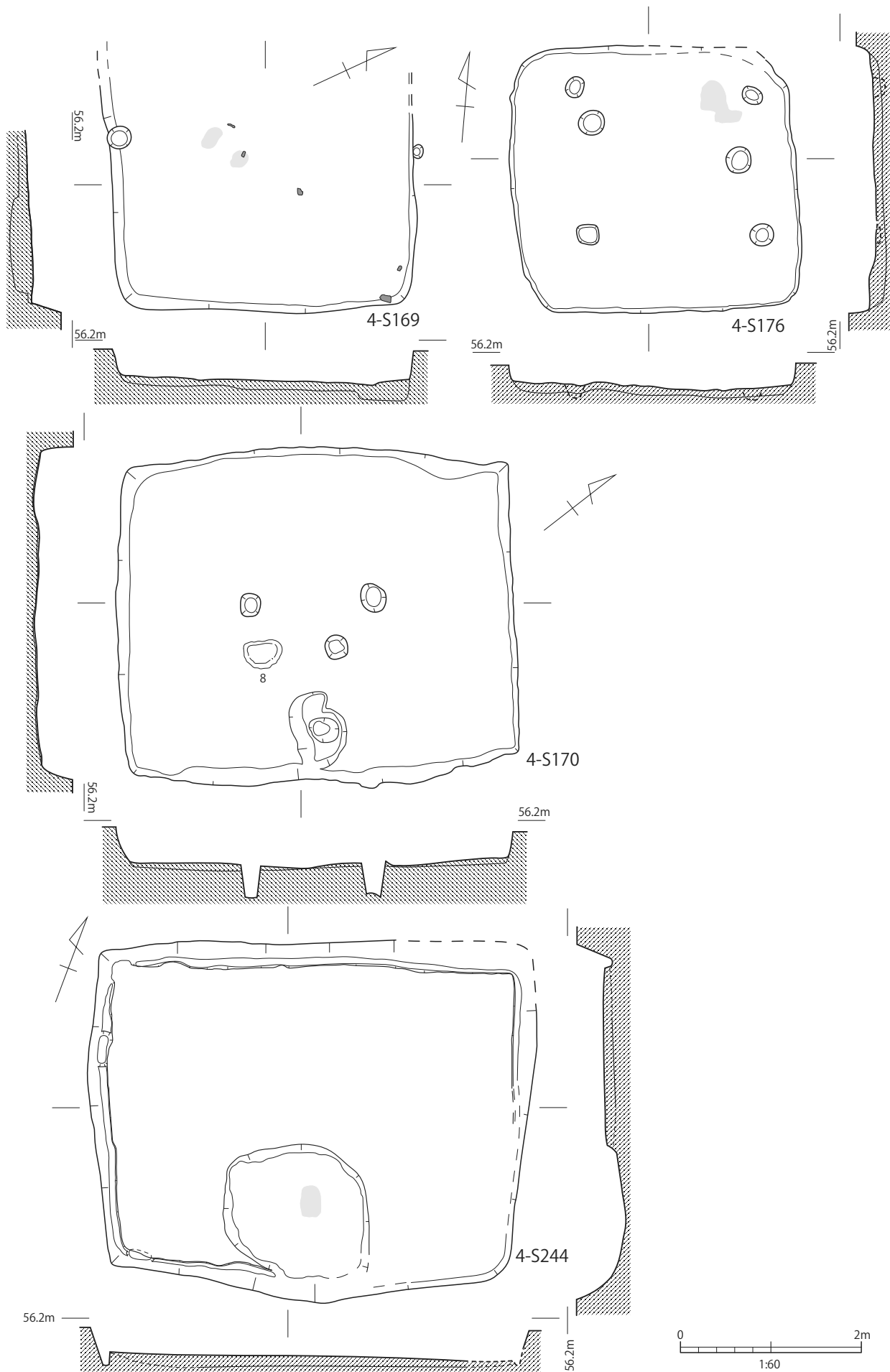
第 76 図 3 次調査 B 区 遺構実測図 (18)



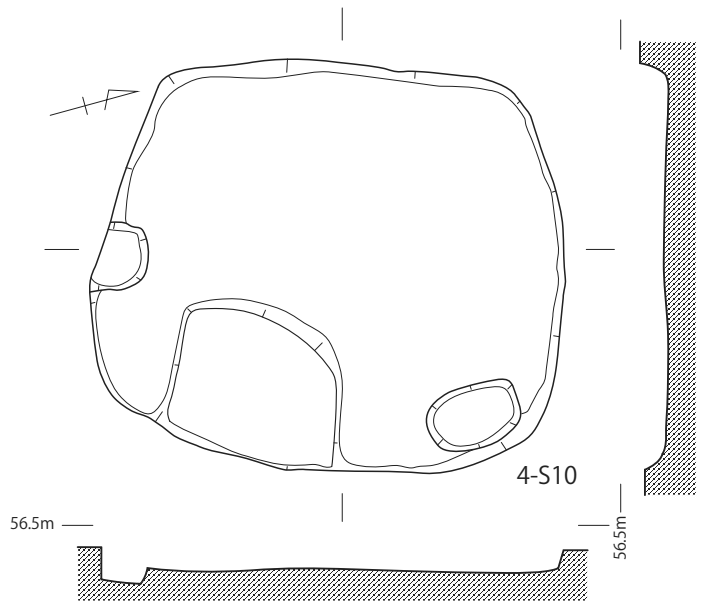
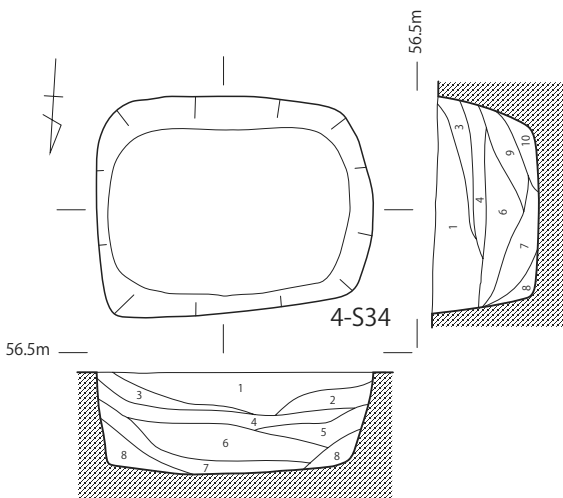
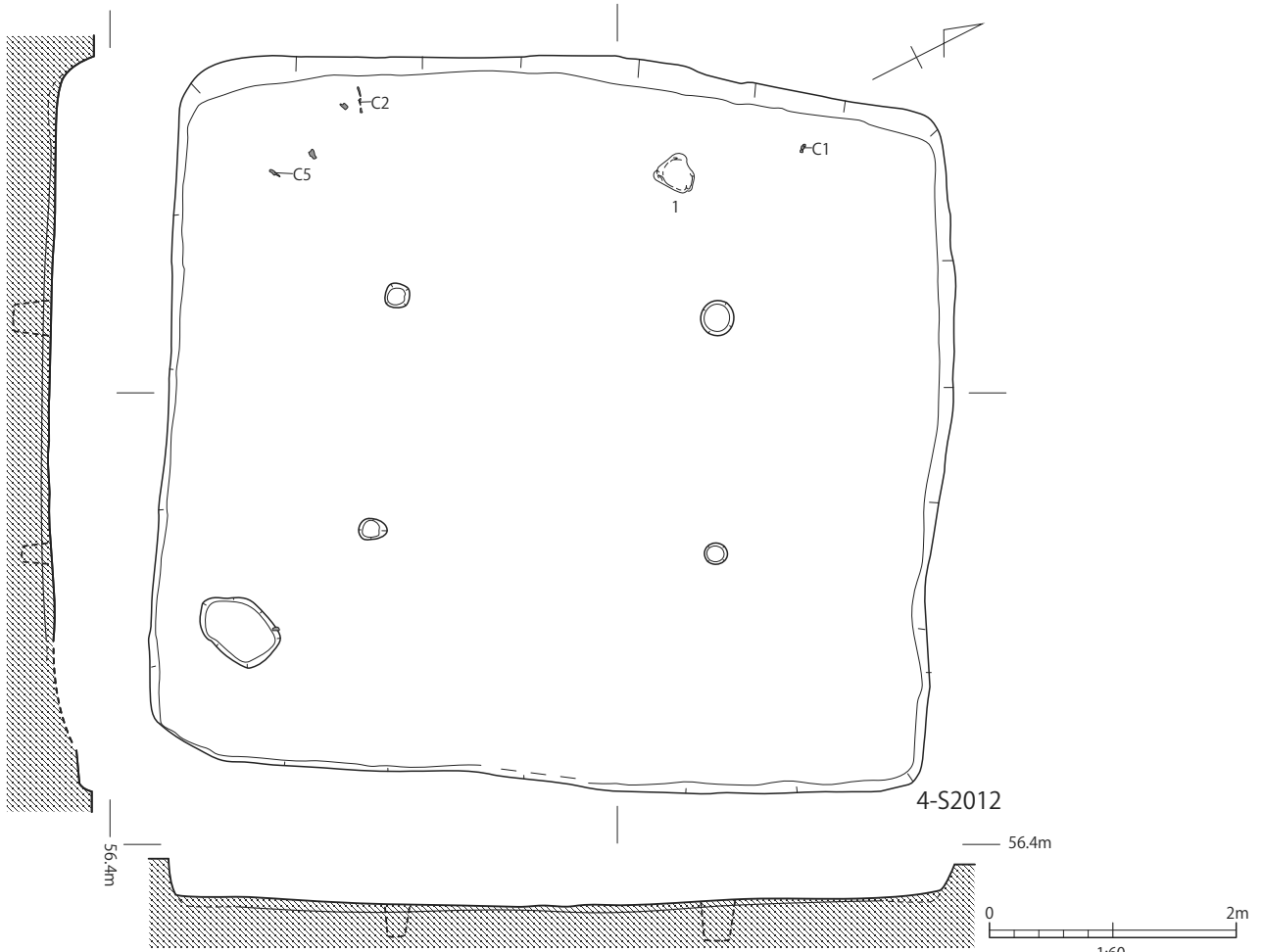
第 77 図 3 次調査 B 区 遺構実測図 (19)



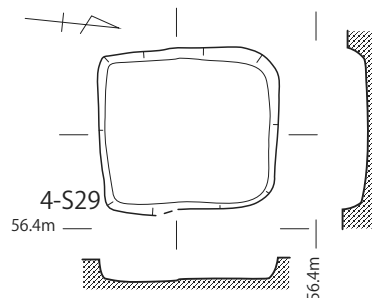
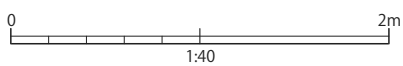
第 78 図 3 次調査 B 区 遺構実測図 (20)



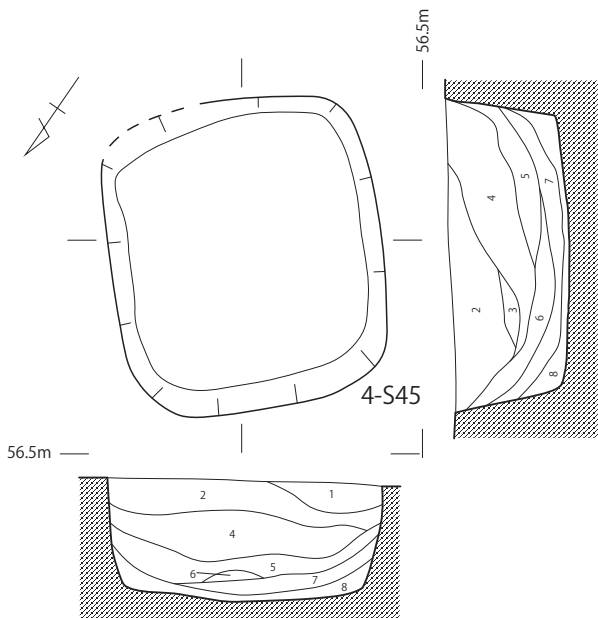
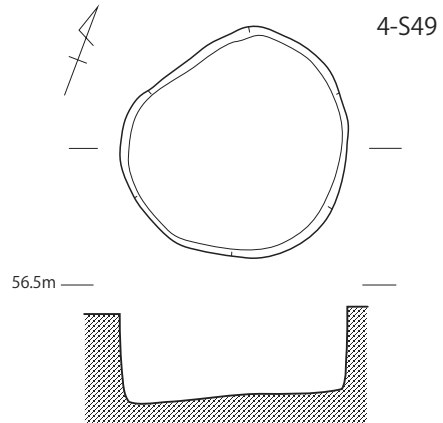
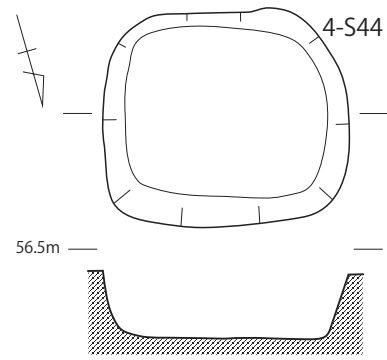
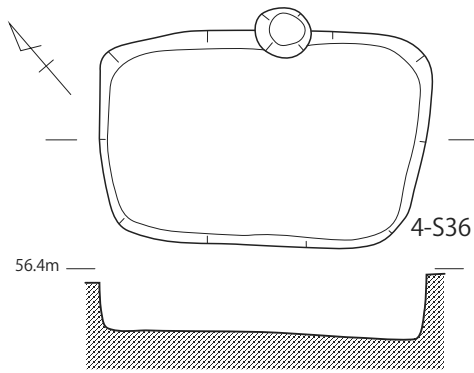
第 79 図 3 次調査 B 区 遺構実測図 (21)



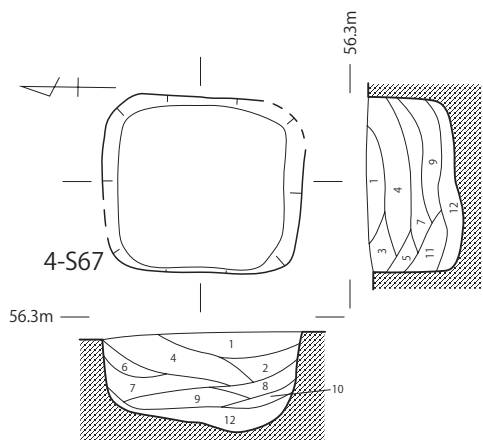
- 1: 黒褐色土 (Hue10YR3/2) しまり強。粘性弱。炭化粒子を含む。
- 2: 黒褐色土 (Hue10YR2/2) しまり強。粘性あり。炭化粒子を含む。
- 3: 暗褐色土 (Hue10YR3/3) しまり強。粘性弱。炭化粒子を含む。
- 4: 黒褐色土 (Hue10YR3/2) しまり弱。粘性あり。炭化粒子・焼土を多量に含む。
- 5: 暗褐色土 (Hue10YR3/3) しまり弱。粘性あり。
- 6: 黒褐色土 (Hue10YR2/3) しまり弱。粘性あり。
- 7: 暗褐色土 (Hue10YR3/3) しまり弱。粘性あり。
- 8: 黒褐色土 (Hue10YR2/2) しまり弱。粘性弱。
- 9: 黒褐色土 (Hue10YR2/3) しまり弱。粘性あり。
- 10: 黒褐色土 (Hue10YR2/3) しまり弱。粘性あり。



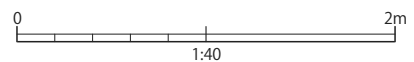
第 80 図 3 次調査 B 区 遺構実測図 (22)



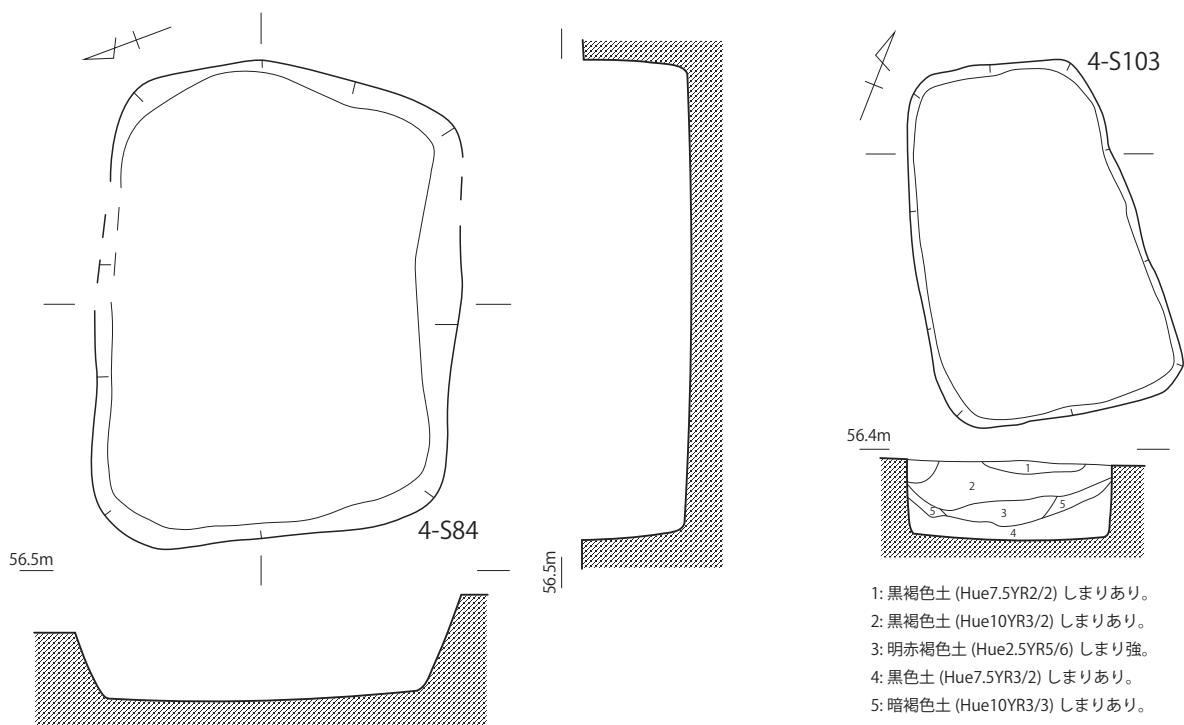
- 1: 黒褐色土 (Hue10YR2/2) しまり弱。粘性なし。
- 2: 黒褐色土 (Hue10YR2/3) しまりあり。粘性なし。炭化粒子を含む。
- 3: 黒褐色土 (Hue10YR2/3) しまり強。粘性弱。炭化粒子を含む。
- 4: 黒褐色土 (Hue10YR2/2) しまり強。粘性弱。炭化粒子を含む。
- 5: 黒褐色土 (Hue10YR2/3) しまり弱。粘性弱。炭化粒子を含む。
- 6: 暗褐色土 (Hue10YR3/3) しまりあり。粘性弱。
- 7: 黒褐色土 (Hue10YR2/2) しまり弱。粘性弱。炭化材を含む。
- 8: 黒褐色土 (Hue10YR3/2) しまり弱。粘性あり。炭化材を含む。



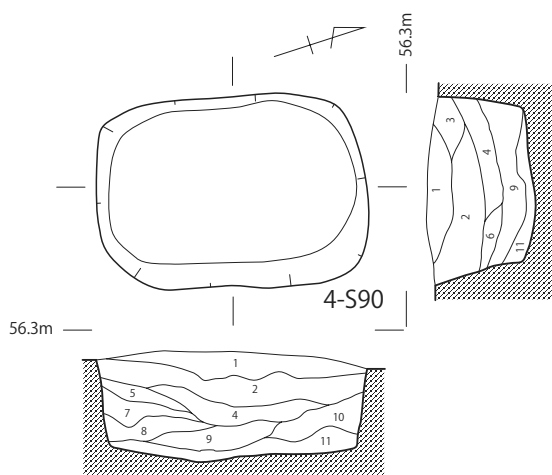
- 1: 黒色土 (Hue10YR2/1) しまり弱。粘性弱。炭化粒子を含む。
- 2: 黒褐色土 (Hue10YR2/2) しまり弱。粘性なし。
- 3: 黒色土 (Hue10YR1.7/1) しまり弱。粘性弱。炭化粒子を含む。
- 4: 黒褐色土 (Hue10YR2/2) しまり弱。粘性弱。
- 5: 黒褐色土 (Hue10YR2/2) しまり無し。粘性なし。炭化粒子を含む。
- 6: 黒色土 (Hue10YR2/1) しまり弱。粘性なし。炭化粒子を含む。
- 7: 黒褐色土 (Hue10YR2/3) しまり弱。粘性弱。炭化粒子を含む。
- 8: 黒色土 (Hue10YR2/1) しまり無し。粘性あり。炭化粒子を含む。
- 9: 黒褐色土 (Hue10YR2/2) しまり弱。粘性弱。炭化粒子を含む。
- 10: 黒褐色土 (Hue10YR2/2) しまり無し。粘性弱。炭化粒子を含む。
- 11: 黒色土 (Hue10YR2/1) しまり無し。粘性あり。炭化粒子を含む。
- 12: 黒褐色土 (Hue10YR3/2) しまり弱。粘性あり。



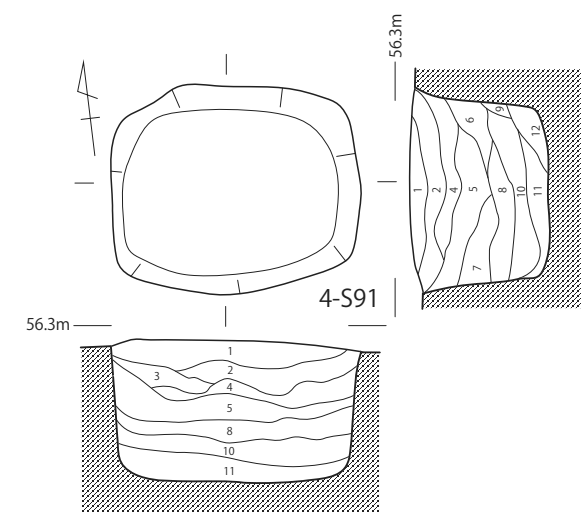
第 81 図 3 次調査 B 区 遺構実測図 (23)



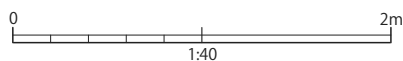
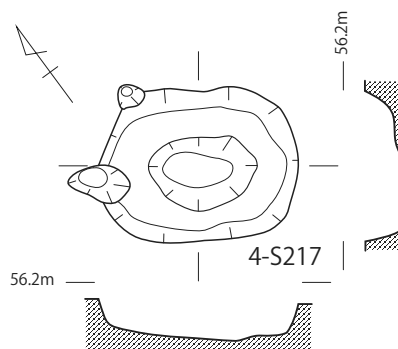
- 1: 黒褐色土 (Hue7.5YR2/2) しまりあり。
- 2: 黒褐色土 (Hue10YR3/2) しまりあり。
- 3: 明赤褐色土 (Hue2.5YR5/6) しまり強。
- 4: 黒色土 (Hue7.5YR3/2) しまりあり。
- 5: 暗褐色土 (Hue10YR3/3) しまりあり。



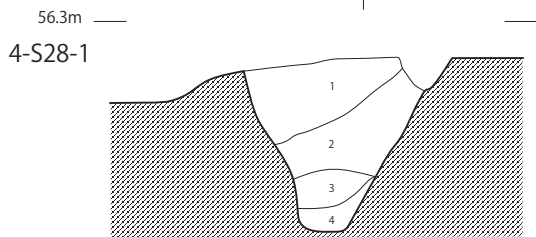
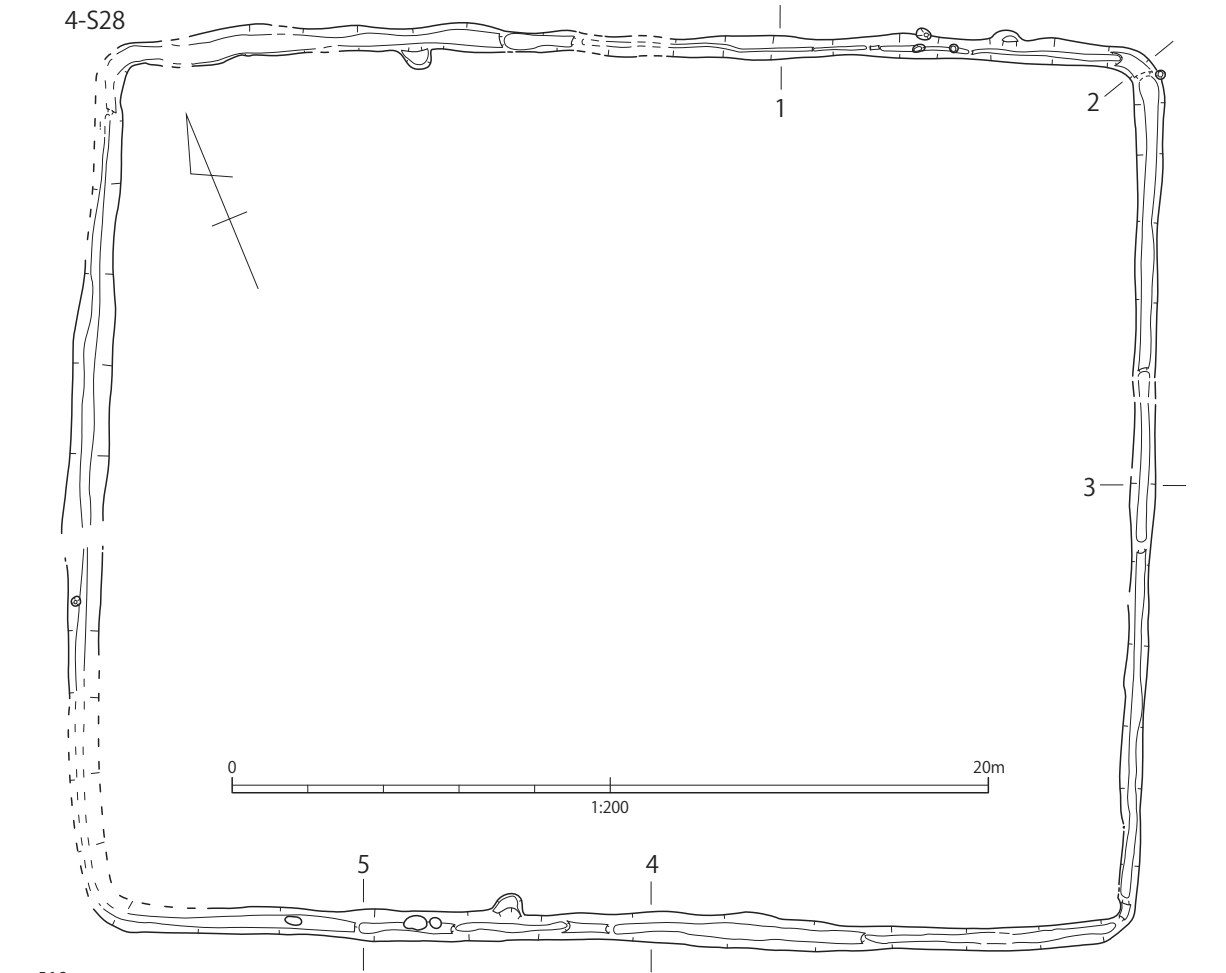
- 1: 黒色土 (Hue10YR2/1) しまり強。粘性弱。炭化粒子を含む。
- 2: 黒褐色土 (Hue10YR3/2) しまり強。粘性弱。炭化粒子を含む。
- 3: 暗褐色土 (Hue10YR3/3) しまり強。粘性弱。炭化粒子を含む。
- 4: 黒褐色土 (Hue10YR3/2) しまり強。粘性弱。炭化粒子を含む。
- 5: 暗褐色土 (Hue10YR3/3) しまり強。粘性なし。
- 6: 黒色土 (Hue10YR2/1) しまり強。粘性弱。炭化粒子を含む。
- 7: 黒色土 (Hue10YR2/1) しまり強。粘性弱。炭化粒子を含む。
- 8: 黒褐色土 (Hue10YR3/2) しまり強。粘性弱。炭化粒子を含む。
- 9: 黒色土 (Hue10YR2/1) しまり強。粘性弱。炭化粒子を含む。
- 10: 暗褐色土 (Hue10YR3/3) しまり強。粘性弱。炭化粒子を含む。
- 11: 黒褐色土 (Hue10YR3/2) しまり強。粘性なし。炭化粒子を含む。



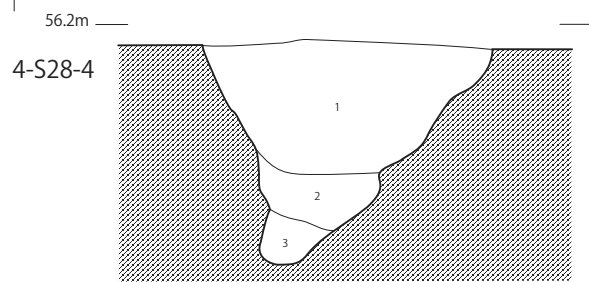
- 1: 黒褐色土 (Hue10YR3/2) しまり強。粘性なし。
- 2: 黒褐色土 (Hue10YR2/2) しまり強。粘性なし。
- 3: 黒褐色土 (Hue10YR2/2) しまり強。粘性なし。炭化粒子を含む。
- 4: 黒褐色土 (Hue10YR2/2) しまり強。粘性弱。
- 5: 黒褐色土 (Hue10YR2/2) しまり強。粘性弱。炭化粒子を含む。
- 6: 黒褐色土 (Hue10YR3/2) しまり強。粘性なし。炭化粒子を含む。
- 7: 黒色土 (Hue10YR2/1) しまり強。粘性弱。炭化粒子を含む。
- 8: 黒褐色土 (Hue10YR2/2) しまり強。粘性弱。炭化粒子を含む。
- 9: 黒褐色土 (Hue10YR2/3) しまり強。粘性なし。
- 10: 黒色土 (Hue10YR2/1) しまり強。粘性弱。炭化粒子を含む。
- 11: 暗褐色土 (Hue10YR3/3) しまり強。粘性強。炭化粒子を含む。
- 12: 黒褐色土 (Hue10YR3/1) しまり強。粘性弱。炭化粒子を含む。



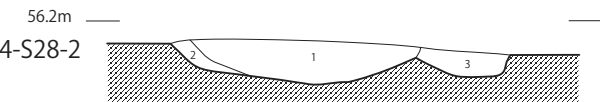
第 82 図 3 次調査 B 区 遺構実測図 (24)



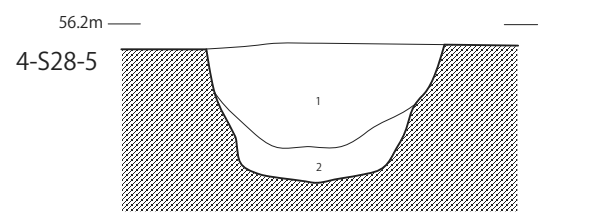
- 1: 黒褐色土 (Hue10YR2/3) しまりあり。
- 2: 黒褐色土 (Hue10YR2/3) しまりあり。
- 3: 黒褐色土 (Hue10YR2/2) やや軟質。粘性弱。
- 4: 黒褐色土 (Hue10YR2/2)・褐色土 (Hue10YR4/6) しまりあり。粘性弱。



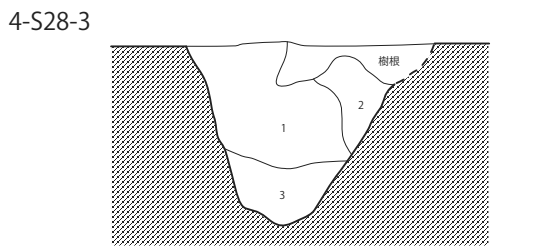
- 1: 黒褐色土 (Hue10YR2/2) しまり弱。炭化粒子を含む。
- 2: 暗褐色土 (Hue10YR3/4) 軟質。粘性弱。
- 3: 黒褐色土 (Hue10YR2/3) やや軟質。粘性弱。



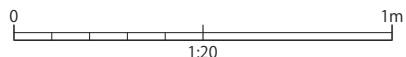
- 1: 黒褐色土 (Hue10YR2/2) しまりあり。粘性弱。炭化粒子を含む。
- 2: 暗褐色土 (Hue10YR3/3) やや軟質。
- 3: 黒褐色土 (Hue10YR2/3) しまりあり。



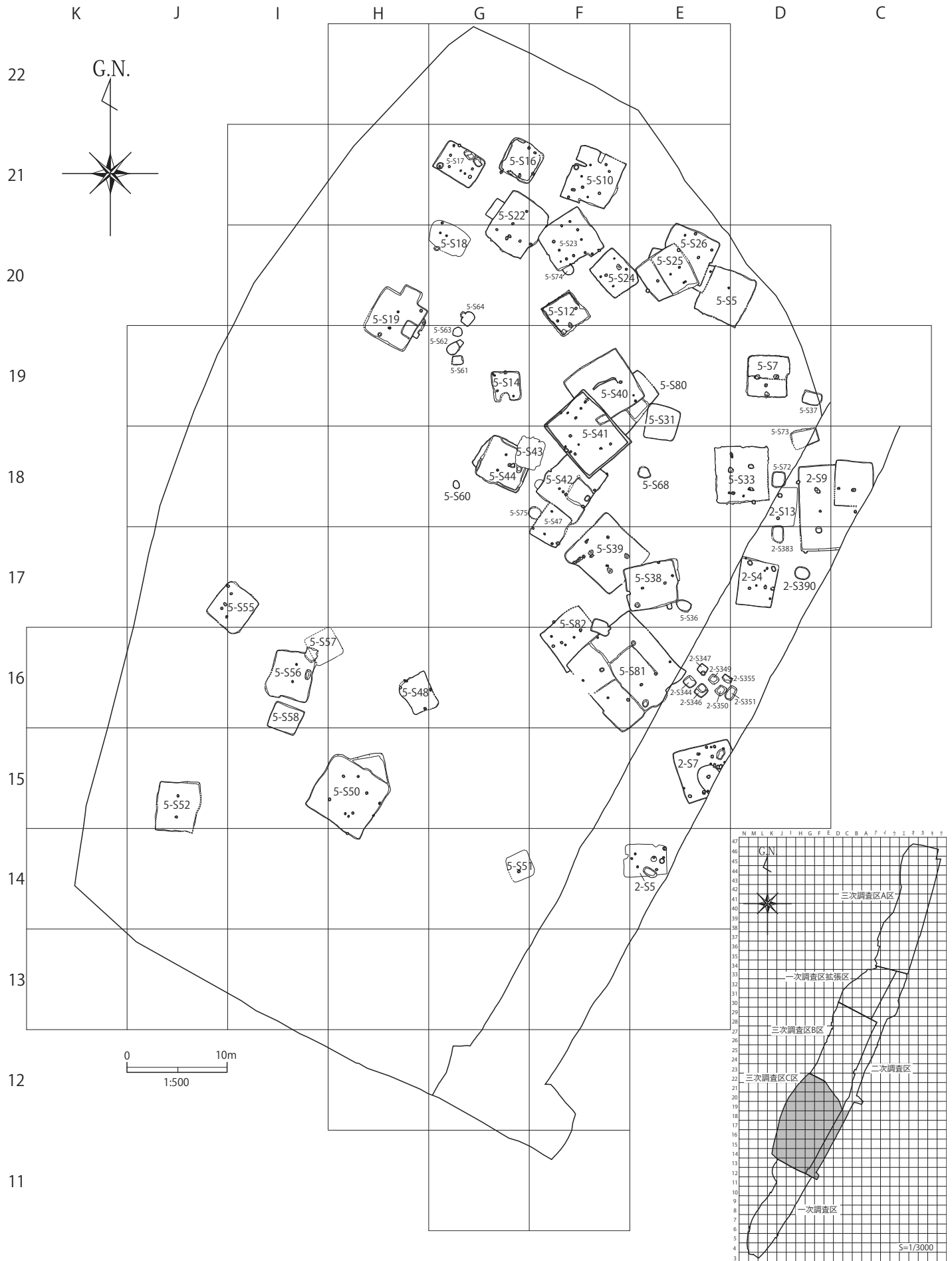
- 1: 黒褐色土 (Hue10YR2/2) しまり弱。炭化粒子を含む。
- 2: 暗褐色土 (Hue10YR3/4) やや軟質。



- 1: 黒褐色土 (Hue10YR2/3) しまりあり。炭化粒子・土器片を含む。
- 2: 黒褐色土 (Hue10YR2/3) しまりあり。
- 3: 黒褐色土 (Hue10YR2/2)・褐色土 (Hue10YR4/6) しまりあり。粘性弱。



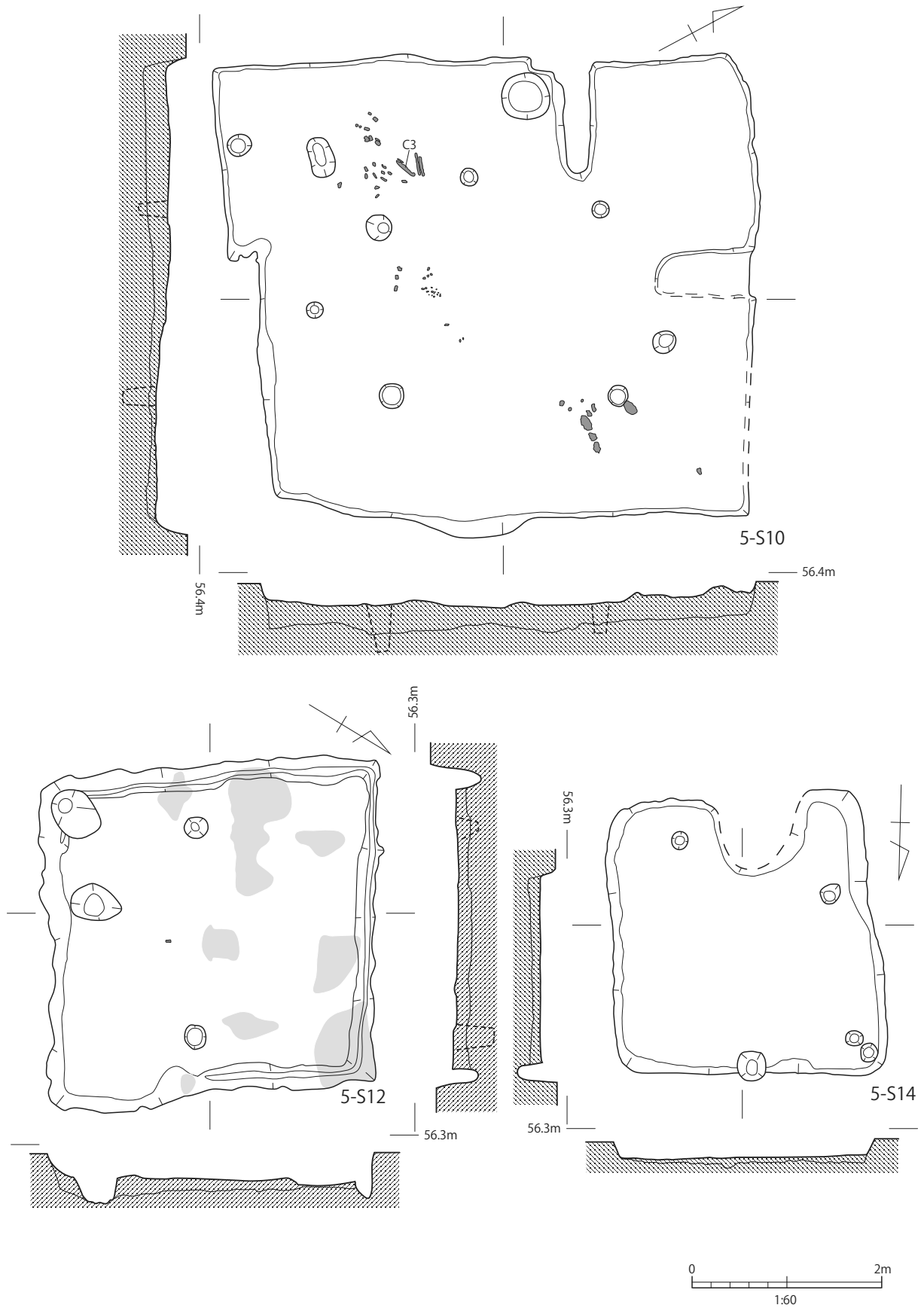
第 83 図 3 次調査 B 区 遺構実測図 (25)



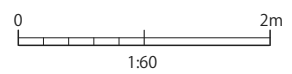
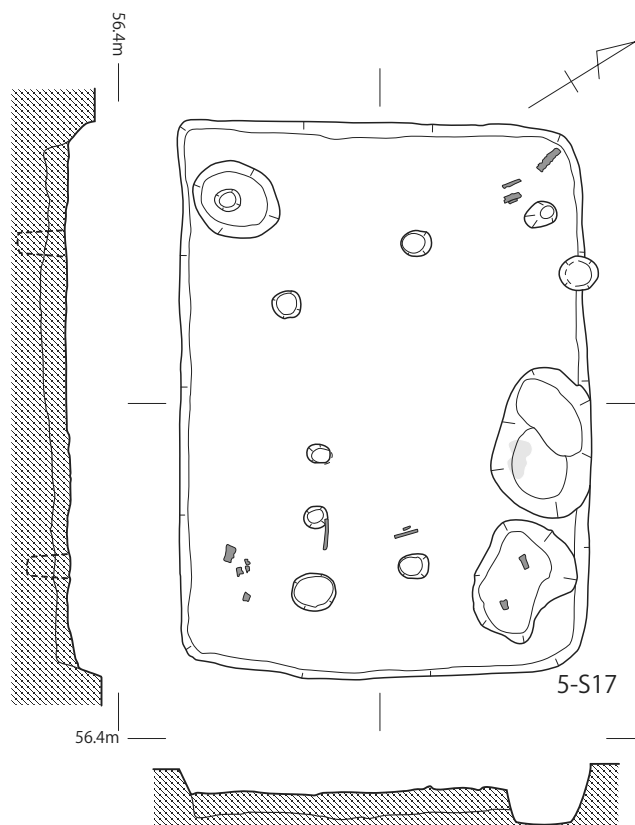
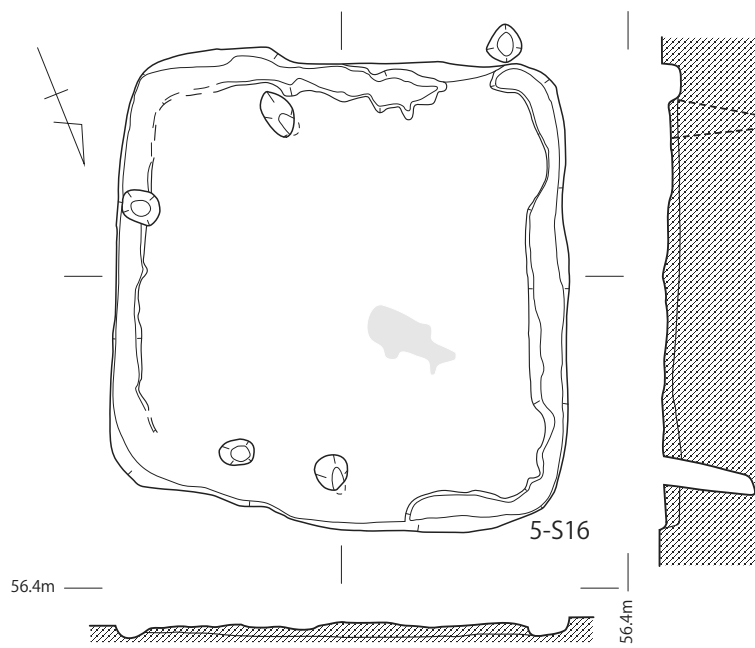
第 84 図 3 次調査 C 区・2 次調査 1 区 弥生～古墳時代遺構分布図 (1/500)



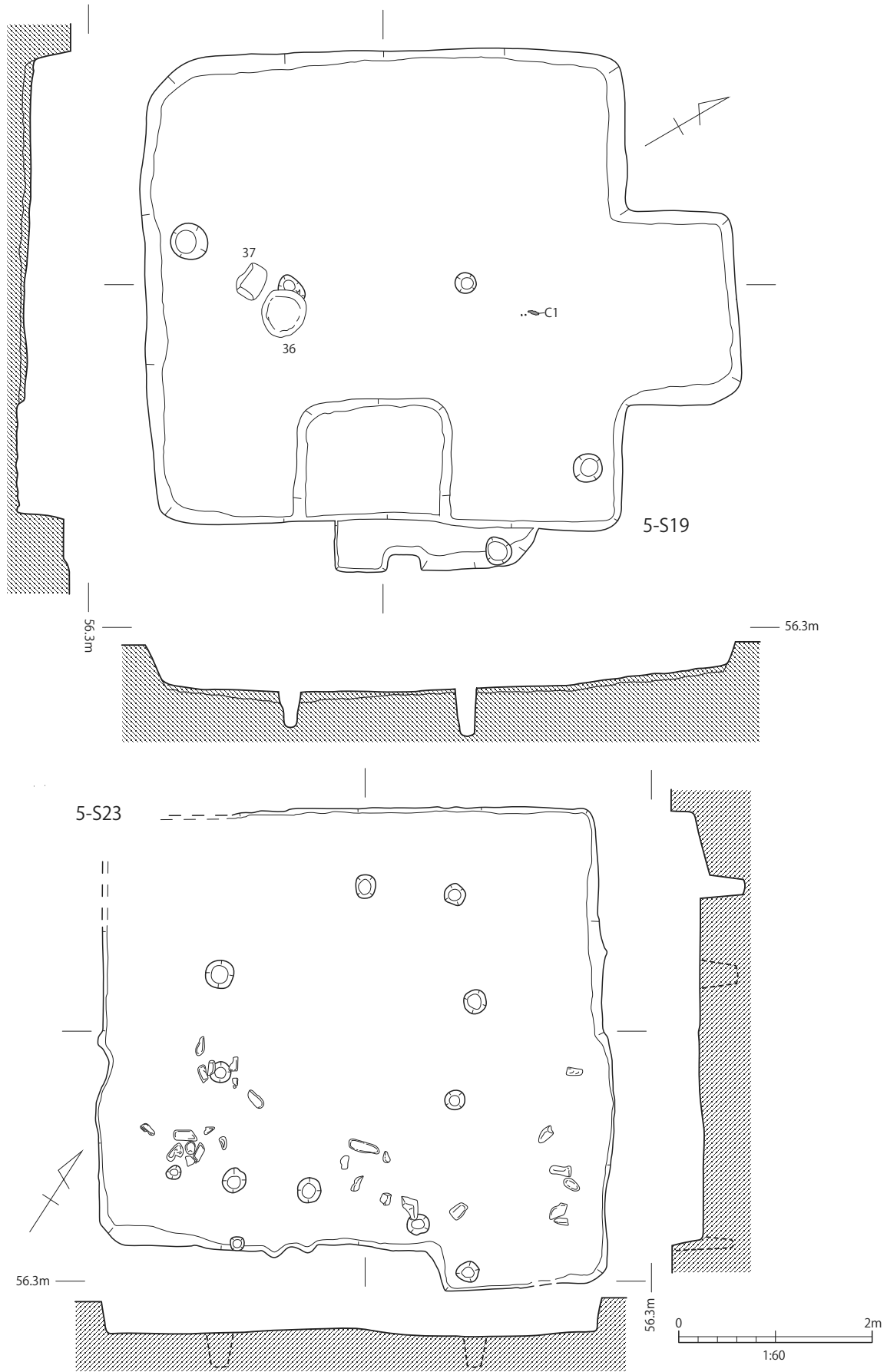
第 85 図 3 次調査 C 区 遺構実測図 (1)



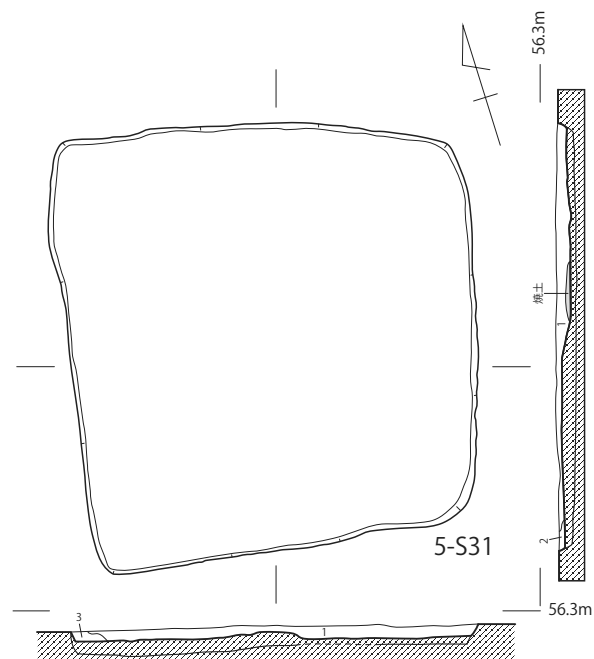
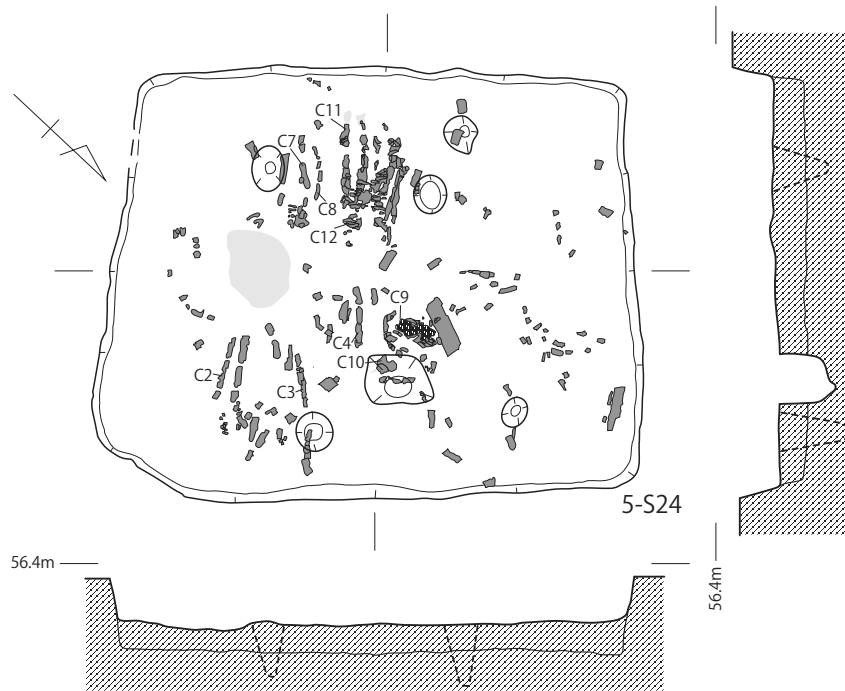
第 86 図 3 次調査 C 区 遺構実測図 (2)



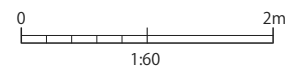
第 87 図 3 次調査 C 区 遺構実測図 (3)



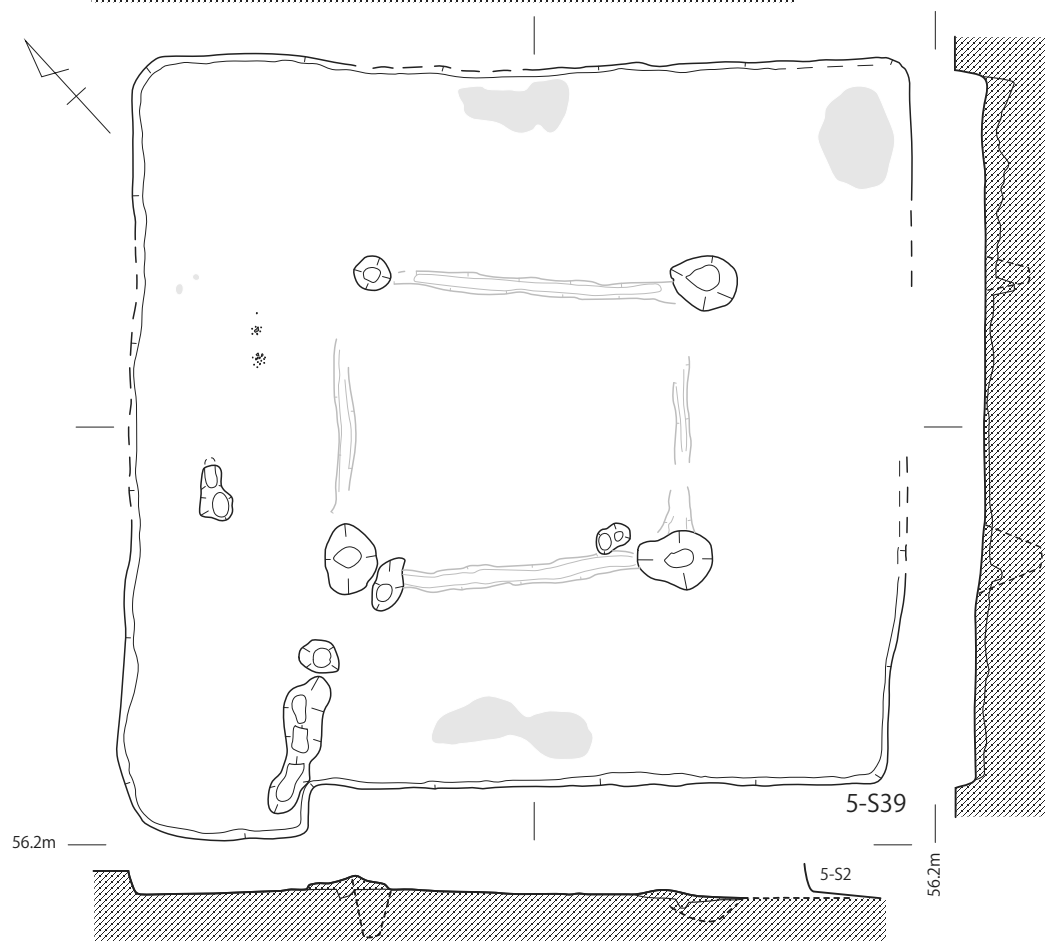
第 88 図 3 次調査 C 区 遺構実測図 (4)



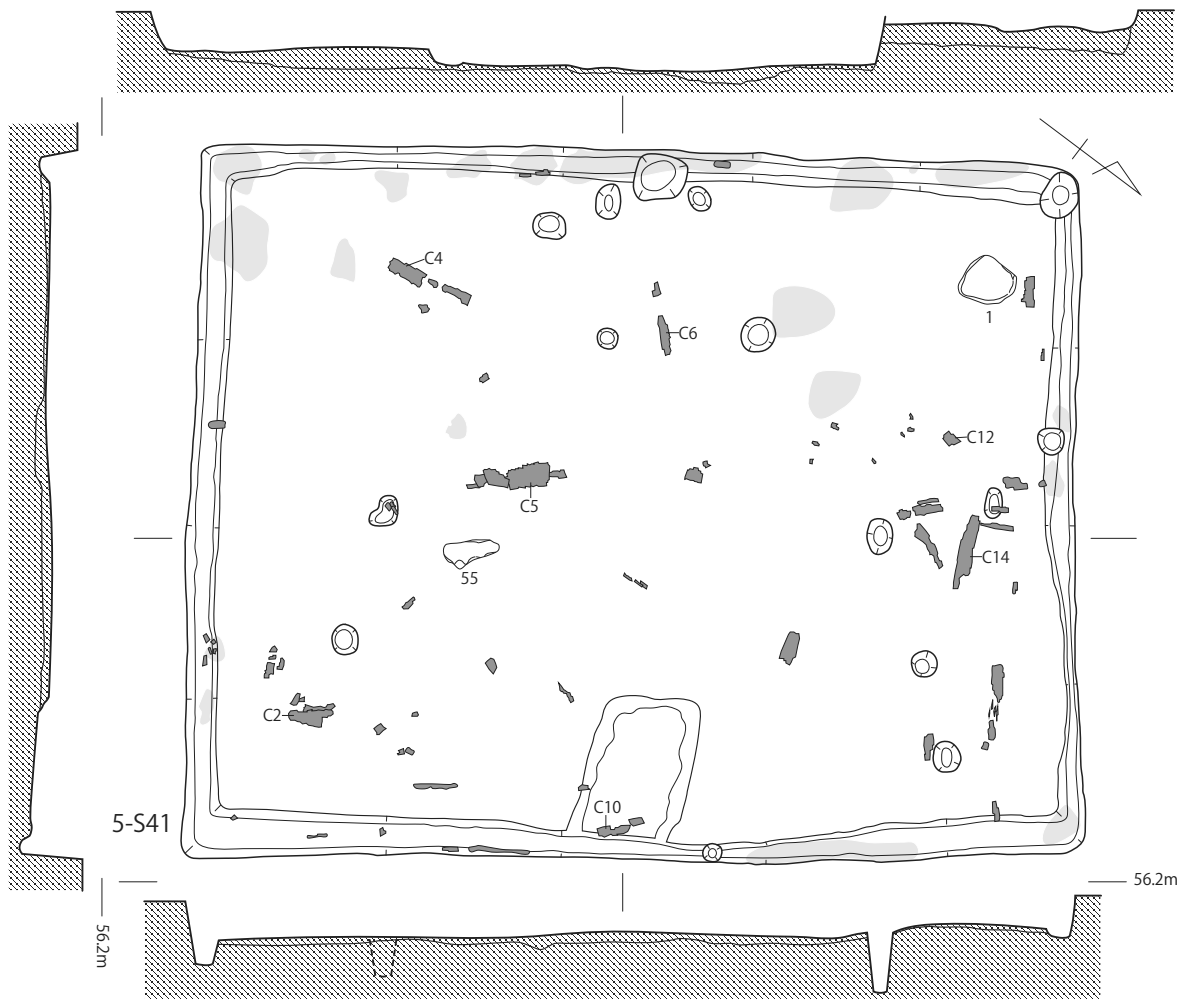
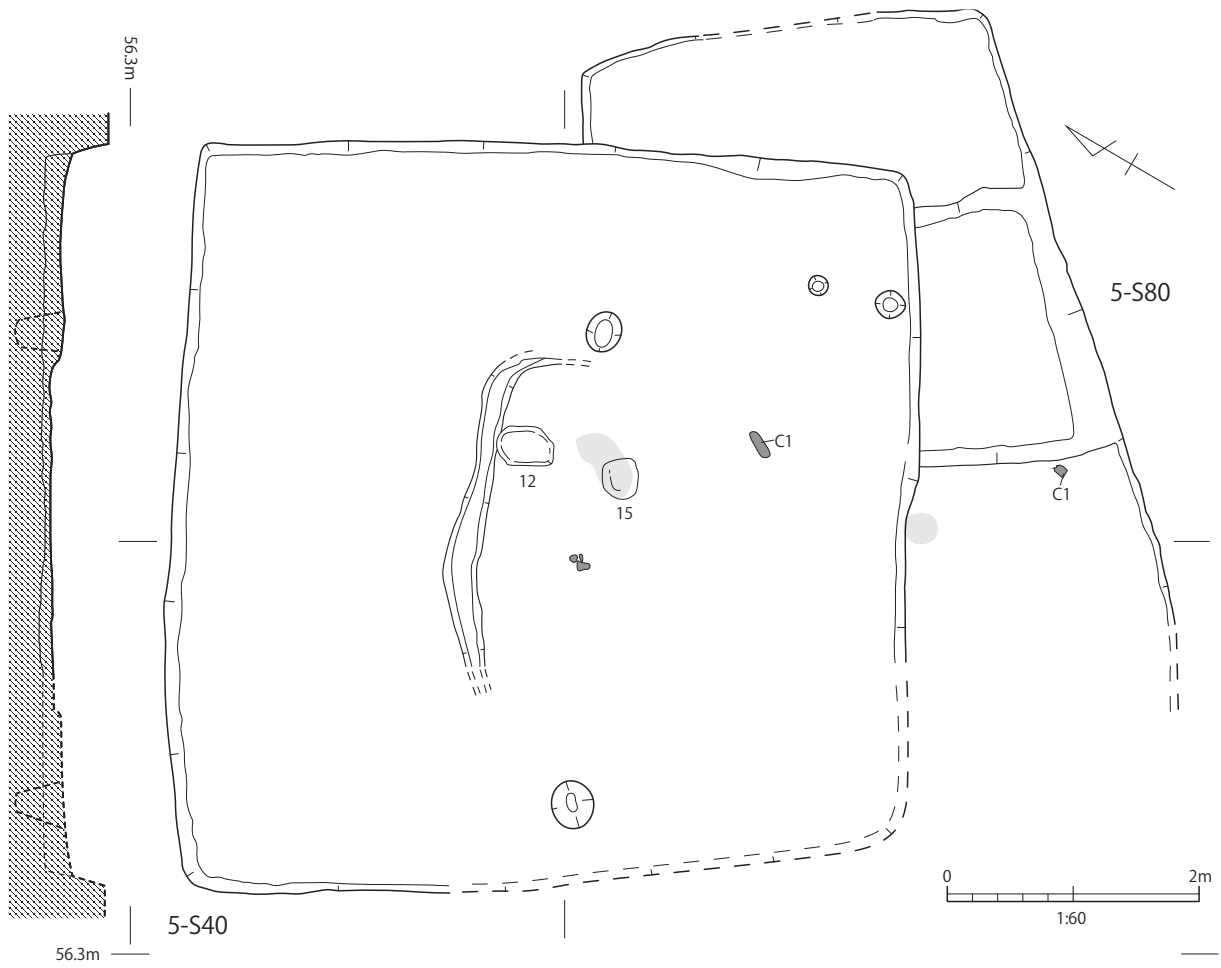
- 1: 黒褐色土 (Hue10YR3/1) しまり強。K-Ah ブロックを含む。
- 2: 暗褐色土 (Hue10YR3/3) しまり弱。K-Ah ブロックを含む。
- 3: 黒褐色土 (Hue10YR3/2) 2mm の K-Ah 粒を微量に含む。



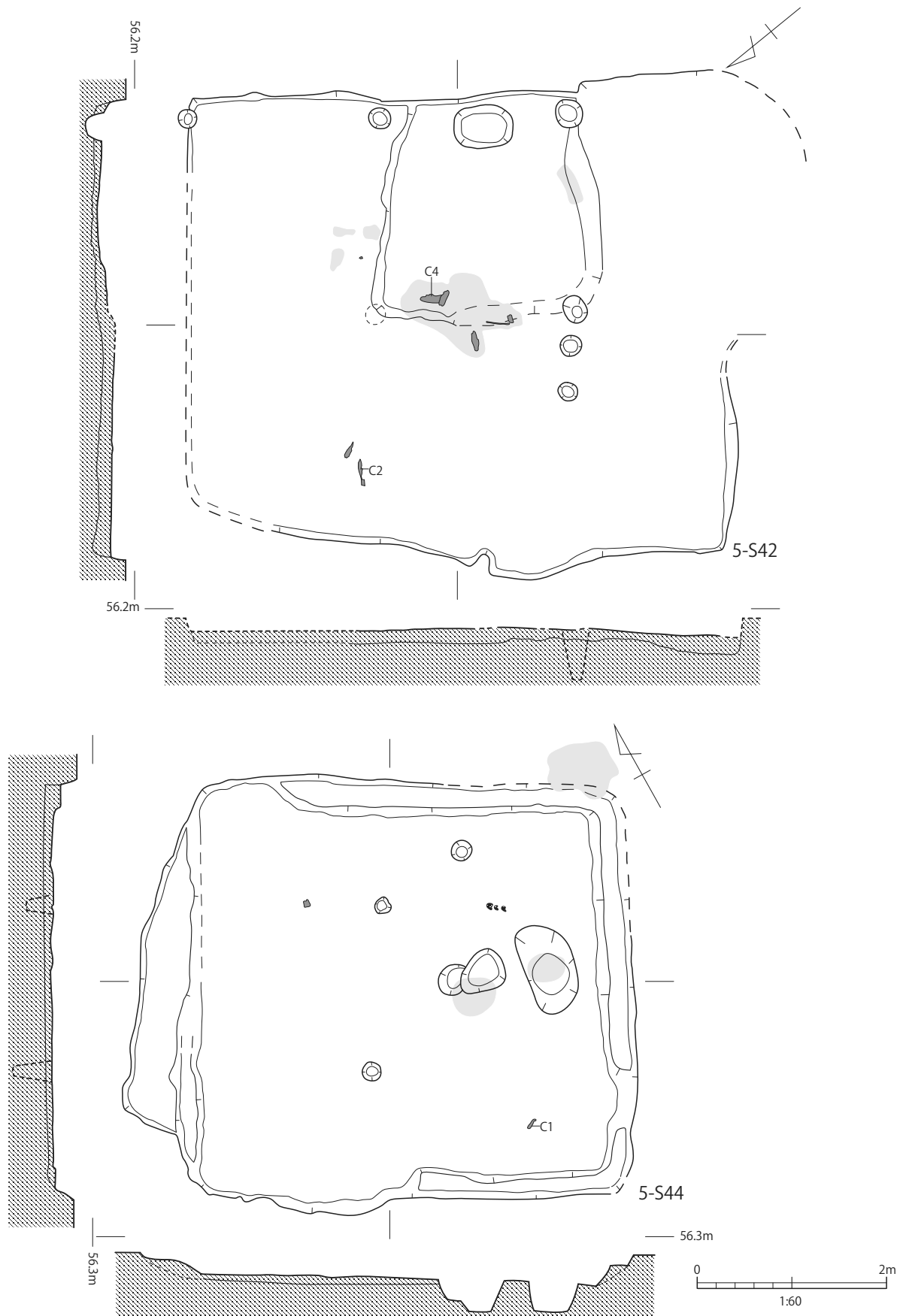
第 89 図 3 次調査 C 区 遺構実測図 (5)



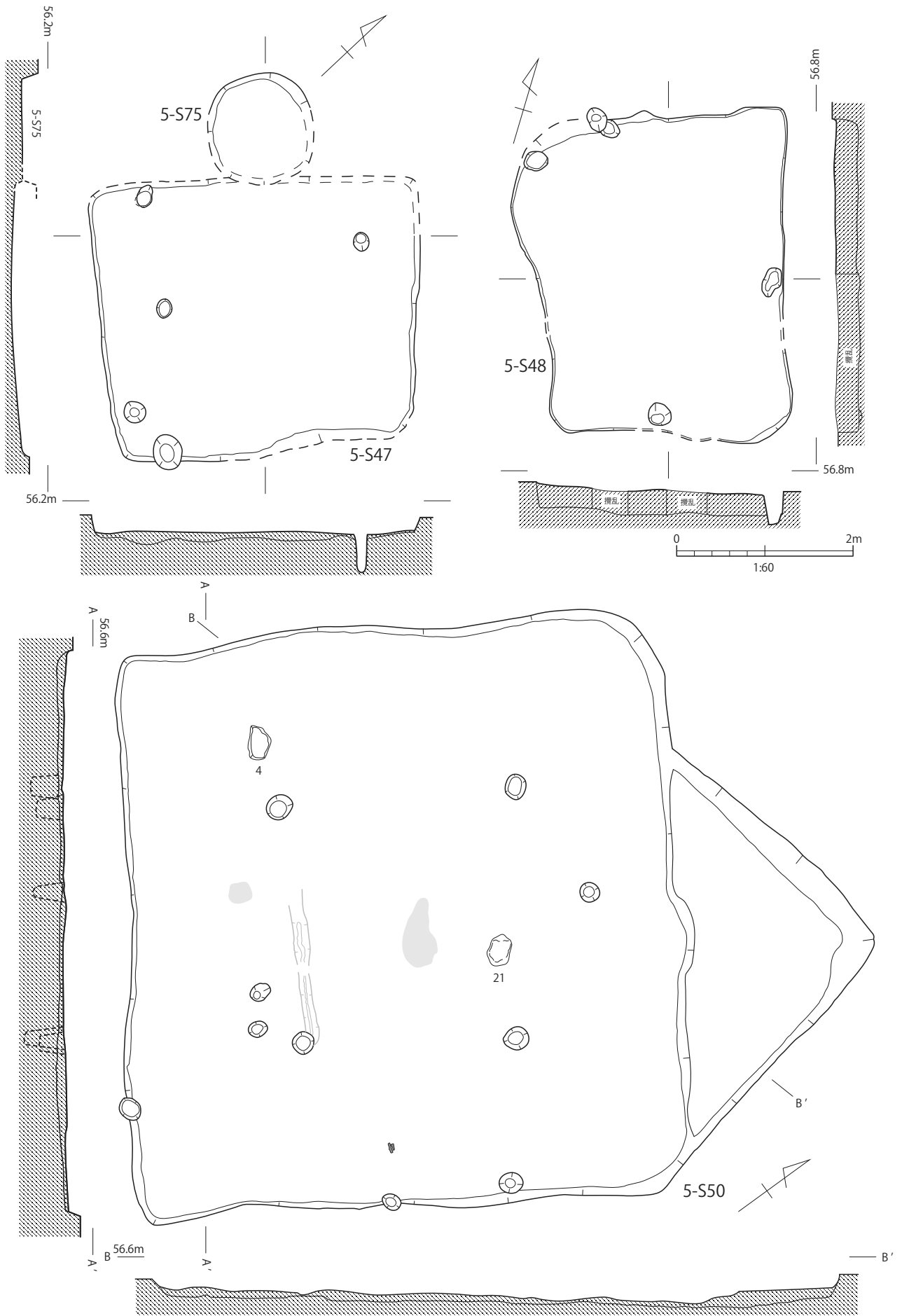
第90図 3次調査C区 遺構実測図(6)



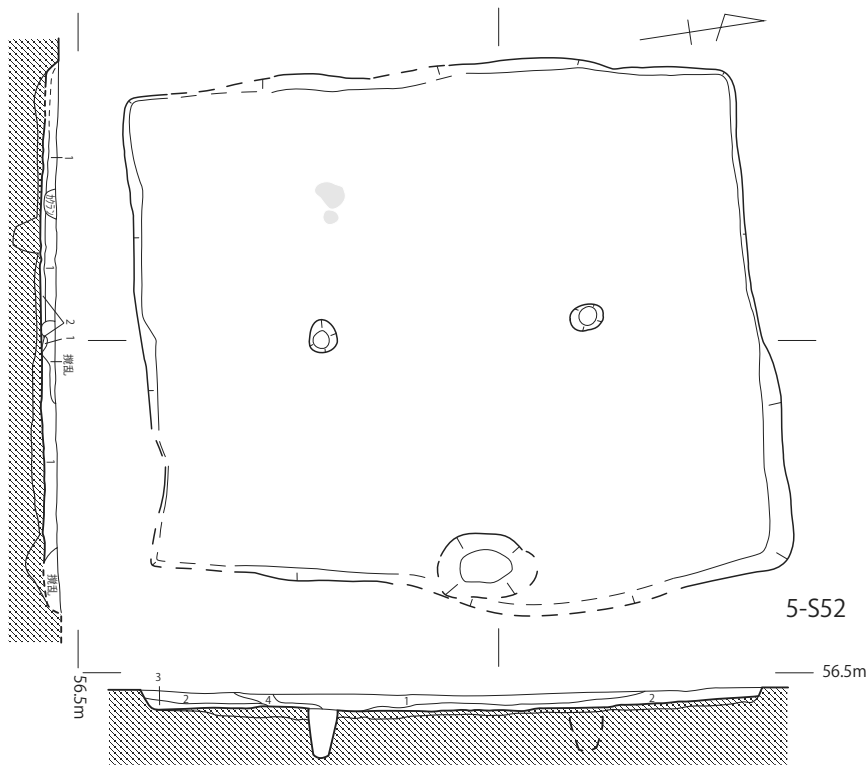
第91図 3次調査C区 遺構実測図(7)



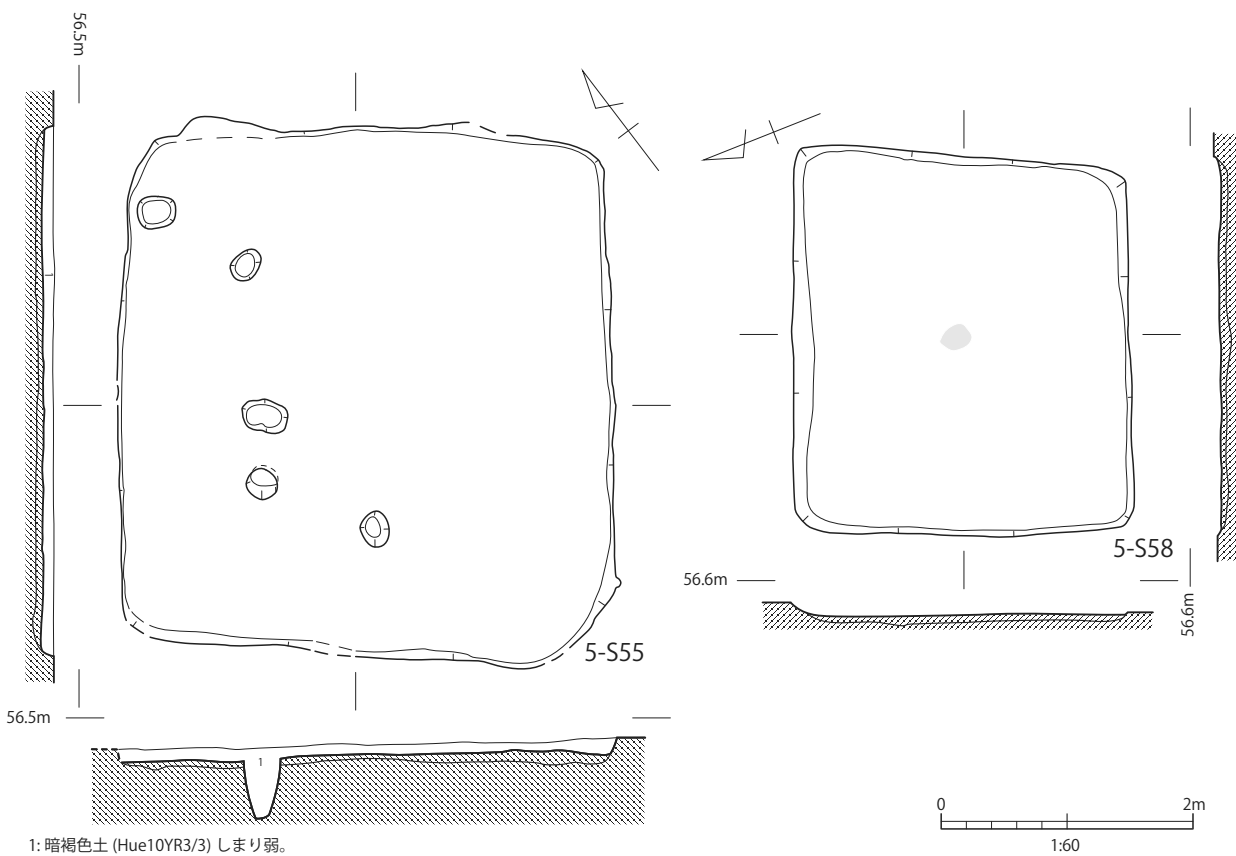
第 92 図 3 次調査 C 区 遺構実測図 (8)



第 93 図 3 次調査 C 区 遺構実測図 (9)

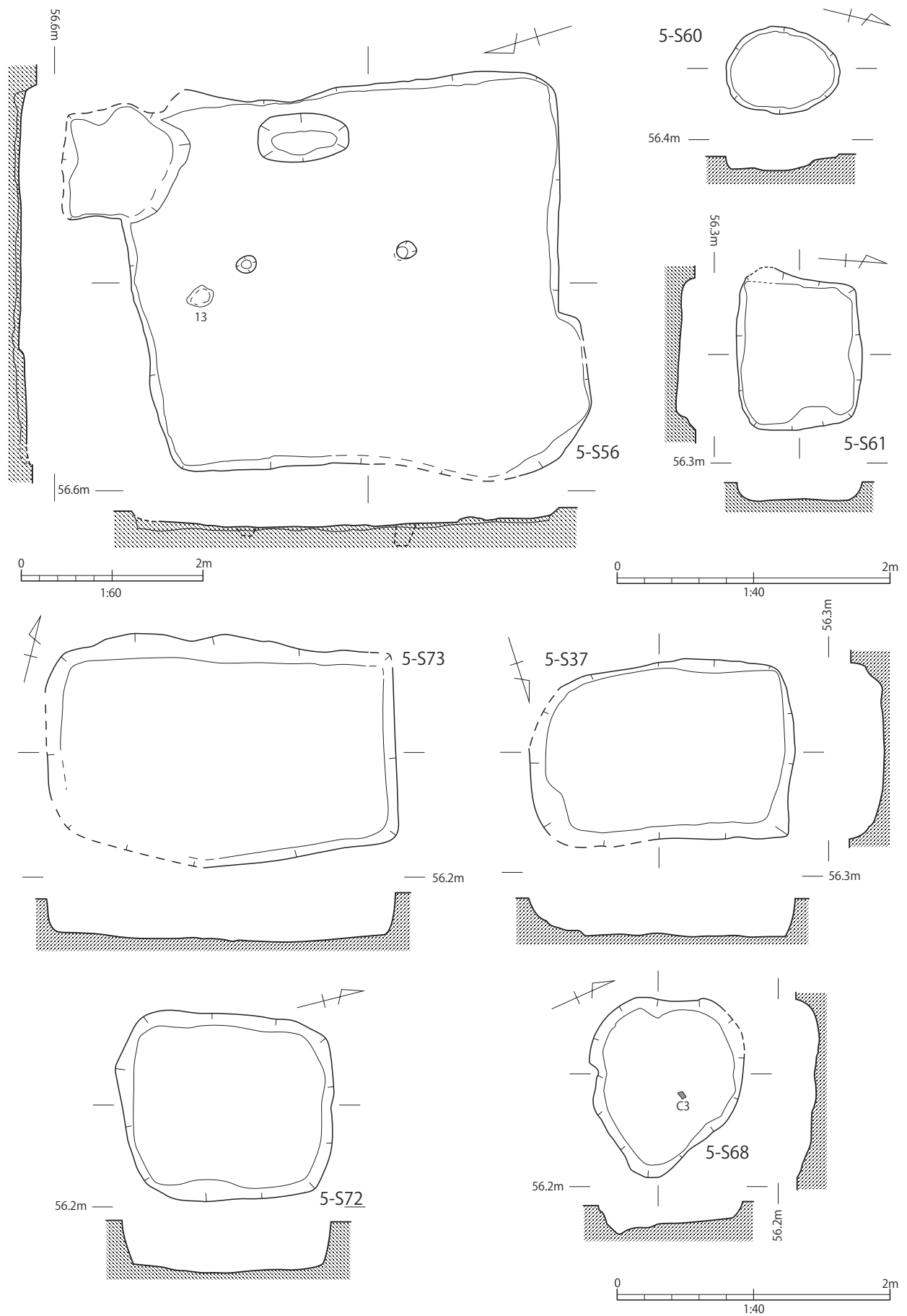


- 1: 黒色土 (Hue10YR2/1) しまり弱。
- 2: 暗褐色土 (Hue10YR3/3) しまり弱。
- 3: 暗褐色土 (Hue10YR3/4) しまり弱。
- 4: 黒褐色土 (Hue10YR3/2) しまり弱。

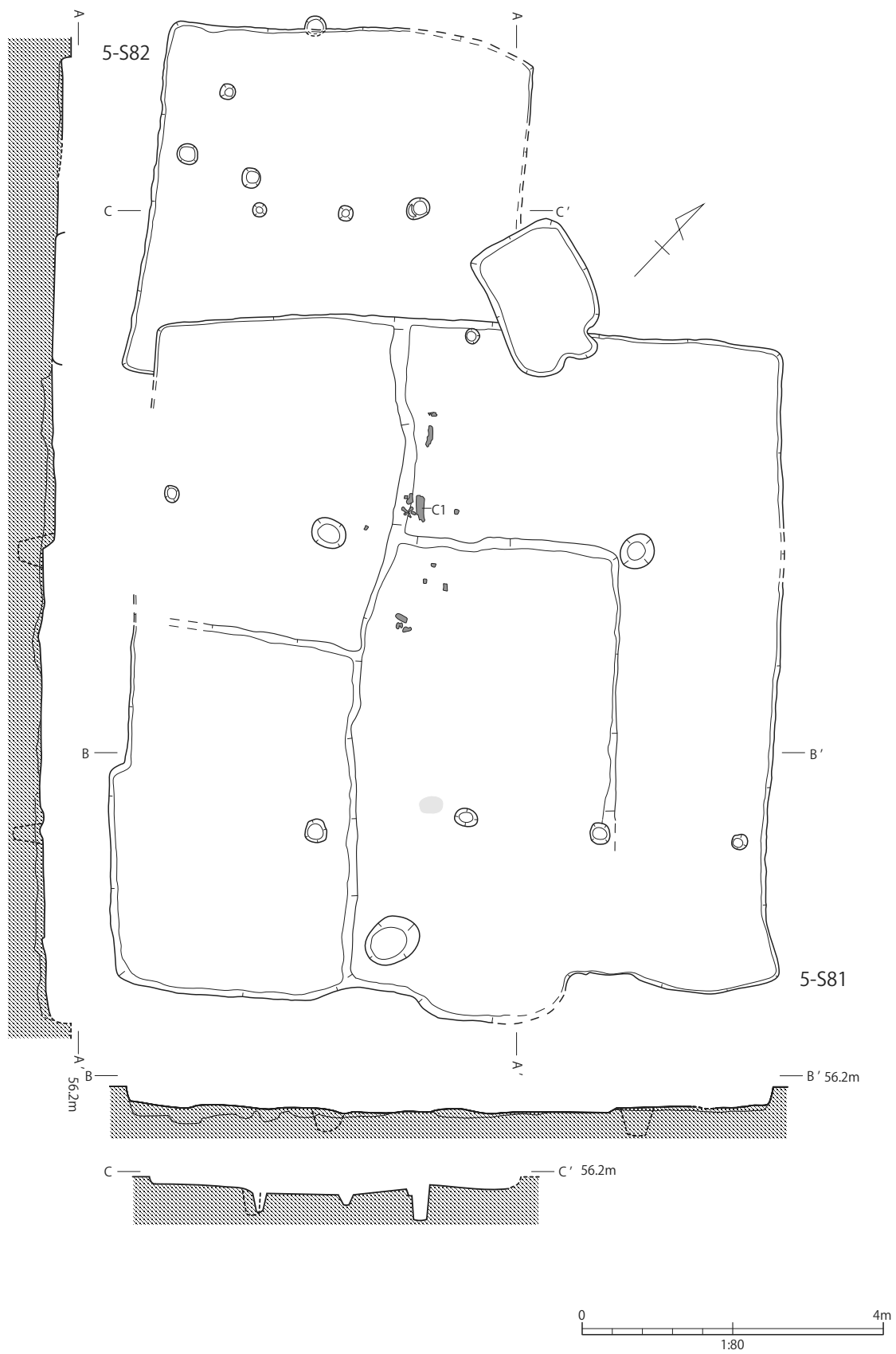


- 1: 暗褐色土 (Hue10YR3/3) しまり弱。

第 94 図 3 次調査 C 区 遺構実測図 (10)



第 95 図 3 次調査 C 区 遺構実測図 (11)



第96図 3次調査C区 遺構実測図(12)